Usnesení

20. řádné zasedaní Zastupitelstva města Karviné, konané dne 23.06.2025

Zastupitelstvo města Karviná po projednání všech předložených materiálů přijímá toto usnesení:

410 Schválení ověřovatelů zápisu 20. zasedání Zastupitelstva města Karviné konaného dne 23.06.2025

Zastupitelstvo města Karviné

schválilo

ověřovatele zápisu 20. zasedání Zastupitelstva města Karviné konaného dne 23.06.2025, a to Mgr. Michaela Klose a Mgr. Natálii Műllerovou.

411 Schválení programu 20. zasedání Zastupitelstva města Karviné konaného dne 23.06.2025

Zastupitelstvo města Karviné

schválilo

program 20. zasedání Zastupitelstva města Karviné konaného dne 23.06.2025, a to včetně projednané změny: Doplnění programu č. 7 - OO - OZV, kterou se mění OZV č. 7/2021, o zabezpečení čistoty a veřejného pořádku.

412 Závěrečný účet rozpočtového hospodaření statutárního města Karviné za rok 2024

Zastupitelstvo města Karviné

rozhodlo

schválit závěrečný účet statutárního města Karviné za rok 2024 dle přílohy č. 1 k tomuto usnesení a uzavřít jej v souladu s § 17 odst. 7 písm. a) zákona č. 250/2000 Sb., o rozpočtových pravidlech územních rozpočtů, ve znění pozdějších předpisů, vyjádřením souhlasu s celoročním hospodařením, a to bez výhrad.

413 Informace o závěrečném účtu Svazku měst a obcí okresu Karviná, IČ 75066611 za rok 2024

Zastupitelstvo města Karviné

schválilo

informaci o závěrečném účtu Svazku měst a obcí okresu Karviná za rok 2024 dle přílohy č. 1 k tomuto usnesení, zprávu o výsledku přezkoumání hospodaření dobrovolného svazku obcí Svazek měst a obcí okresu Karviná za rok 2024 dle přílohy č. 2 k tomuto usnesení, zprávu o inventarizaci k 31.12.2024 dle přílohy č. 3 k tomuto usnesení a zápis z jednání kontrolní komise svazku měst a obcí okresu Karviná dle přílohy č. 4 k tomuto usnesení.

414 Návrh změny č. 7 Územního plánu Karviné

Zastupitelstvo města Karviné

schválilo

v souladu s ustanovením § 172 odst. 5 zákona č. 500/2004 Sb., správní řád, ve znění pozdějších předpisů, návrh rozhodnutí o námitkách uplatněných k návrhu změny č. 7 Územního plánu Karviné v rozsahu obsahu opatření obecné povahy - kapitoly 15 textové části odůvodnění změny č. 7 Územního plánu Karviné, jež je přílohou č. 7 tohoto usnesení.

Zastupitelstvo města Karviné

vydalo

změnu č. 7 Územního plánu Karviné formou opatření obecné povahy, jež je přílohou č. 1-15 tohoto usnesení, v souladu s ustanovením § 6 odst. 5 písm. c) a za použití ustanovení § 43 odst. 4, § 53, § 54 a § 55b odst. 10 zákona č. 183/2006 Sb., o územním plánování a stavebním řádu (stavební zákon), ve znění platném do 31.12.2023, s použitím § 323 odst. 9

zákona č. 283/2021 Sb., ve znění pozdějších předpisů, a podle § 171 až § 174 zákona č. 500/2004 Sb., správní řád, ve znění pozdějších předpisů, po ověření, že změna územního plánu není v rozporu s politikou územního rozvoje, s územně plánovací dokumentací vydanou krajem a se stanovisky dotčených orgánů.

415 Doplnění programu č. 1 - Poskytnutí mimořádných odměn členům JSDH Karviná

Zastupitelstvo města Karviné

rozhodlo

poskytnout mimořádné odměny v celkové výši Kč 314.400,-- (slovy: Třistačtrnácttisícčtyřista korun českých) členům Jednotek sboru dobrovolných hasičů Karviná (dále jen JSDH), dle přílohy č. 1 k tomuto usnesení, za zásahy při mimořádných událostech způsobených tlakovou níží BORIS v období od 11.09.2024 do 31.12.2024. Vyplacení odměny je podmíněno získáním dotace z Výzvy pod názvem JSDH_BORIS_V2_2025 - Výdaje na mimořádné odměny při MU - tlaková níže Boris, která bude poskytnuta z rozpočtu Ministerstva vnitra, sídlem Nad Štolou 936/3, 170 34 Praha 7, prostřednictvím Generálního ředitelství Hasičského záchranného sboru České republiky.

416 Doplnění programu č. 7 - OZV, kterou se mění OZV č. 7/2021, o zabezpečení čistoty a veřejného pořádku

Zastupitelstvo města Karviné

rozhodlo

vydat Obecně závaznou vyhlášku, kterou se mění obecně závazná vyhláška č. 7/2021, o zabezpečení čistoty a veřejného pořádku na území města Karviné dle přílohy č. 1 k tomuto usnesení.

417 Návrh na uzavření smluv o poskytnutí účelové dotace z rozpočtu statutárního města Karviné v roce 2025

Zastupitelstvo města Karviné

rozhodlo

uzavřít smlouvy o poskytnutí účelové dotace mezi statutárním městem Karviná a jednotlivými příjemci dotace, dle znění příloh č. 1 - 3 k tomuto usnesení.

418 Návrh na uzavření Dodatku č. 1 ke smlouvám o poskytnutí účelové dotace z rozpočtu statutárního města Karviné

Zastupitelstvo města Karviné

rozhodlo

uzavřít Dodatek č. 1 ke smlouvám o poskytnutí dotace v roce 2025 mezi statutárním městem Karviná a jednotlivými příjemci dle znění příloh č. 1 - 4 tohoto usnesení.

419 Návrh na uzavření Dodatku č. 1 ke smlouvě o poskytnutí dotace z rozpočtu SMK

Zastupitelstvo města Karviné

rozhodlo

uzavřít Dodatek č. 1 ke smlouvě o poskytnutí dotace z rozpočtu statutárního města Karviné se společnosti STaRS Karviná, s.r.o., se sídlem Karola Śliwky 783/2a, 733 01 Karviná-Fryštát, IČ 25857444, dle znění přílohy č. 1 k tomuto usnesení.

420 Dohody o narovnání

Zastupitelstvo města Karviné

rozhodlo

uzavřít se subjekty a ke smlouvám uvedeným v příloze č. 1 k tomuto usnesení Dohodu o vypořádání bezdůvodného

obohacení dle vzoru uvedeného v příloze č. 2 k tomuto usnesení.

421 Doplnění programu č. 2 - Návrh na poskytnutí dotace z rozpočtu statutárního města Karviné společnosti STaRS Karviná, s.r.o.

Zastupitelstvo města Karviné

rozhodlo

poskytnout dotaci z rozpočtu statutárního města Karviné ve výši Kč 4.779.119,-- příjemci STaRS Karviná, s.r.o., se sídlem Karola Śliwky 783/2a, 733 01 Karviná-Fryštát, IČ: 25857444, na realizaci projektu „FVE Bazén Karviná II.“ a uzavřít smlouvu o poskytnutí dotace dle přílohy č. 1 k tomuto usnesení.

422 Doplnění programu č. 3 - Uzavření smluv o poskytnutí účelové dotace z rozpočtu statutárního města Karviné s příjemci Nemocnice Karviná - Ráj a Karvinská hornická nemocnice

Zastupitelstvo města Karviné

rozhodlo

poskytnout účelovou dotaci Nemocnici Karviná - Ráj, příspěvkové organizaci, IČ 00844853, se sídlem Vydmuchov 399/5, 734 01 Karviná-Ráj, ve výši Kč 1.500.000,-- a Karvinské hornické nemocnici a.s., IČ 60793490, se sídlem Zakladatelská 975/22, 735 06 Karviná-Nové Město, ve výši Kč 800.000,-- a uzavřít smlouvy o poskytnutí dotace dle znění příloh č. 1 - 2 k tomuto usnesení.

423 Doplnění programu č. 4 - Návrh na poskytnutí účelové dotace z rozpočtu statutárního města Karviné panu Bedřichu Chmielovi na rekonstrukci komunikace

Zastupitelstvo města Karviné

rozhodlo

poskytnout účelovou dotaci panu Bedřichu Chmielovi ve výši 6.858.520,-- Kč na realizaci projektu Rekonstrukce komunikace ul. Nová v Karviné-Ráji a uzavřít smlouvu o poskytnutí dotace mezi statutárním městem Karviná a výše uvedeným příjemcem dle přílohy č. 1 k tomuto usnesení.

424 Záměr převést část pozemku p. č. 773/1 v katastrálním území Karviná-město

Zastupitelstvo města Karviné

rozhodlo,

že není záměrem statutárního města Karviné převést do společného jmění manželů paní **********, nar. ******, bytem ********** a pana **********, nar. ******, bytem **********, dle varianty 1 ani varianty 2 část pozemku p. č. 773/1 v katastrálním území Karviná-město, obec Karviná, o výměře cca 25 m, jak je vyznačeno v příloze č. 1 k tomuto usnesení.

425 Převod pozemků v Průmyslové zóně Nové Pole v Karviné-Starém Městě

Zastupitelstvo města Karviné

rozhodlo

převést do vlastnictví společnosti MERANO a.s., IČO 278 24 578, se sídlem Na Novém poli 381/5, Staré Město, 733 01 Karviná, pozemky p. č. 540/11 a 540/54, oba včetně součástí a příslušenství v katastrálním území Staré Město u Karviné za celkovou kupní cenu ve výši Kč 397.110,-- a současně zřídit bezúplatně ve prospěch statutárního města Karviné časově neomezená oprávnění odpovídající služebnostem práv vedení inženýrských sítí dle kupní smlouvy a smlouvy o zřízení služebností, která je přílohou č. 1 k tomuto usnesení.

426 Bezúplatný převod majetku z příspěvkové organizace Základní škola a Mateřská škola U Studny, Karviná, příspěvková organizace, IČ 48004511 na zřizovatele

Zastupitelstvo města Karviné

schválilo

bezúplatný převod části budovy MŠ Centrumáček stojící na parcelním čísle 1624/351 v katastrálním území Karviná-město v pořizovací ceně 1.129.595,85 Kč a dvou pozemků na parcelních číslech 1624/351 a 4366 v katastrálním území Karviná-město v celkové hodnotě 74.141,-- Kč dle přílohy č. 1 k tomuto usnesení od příspěvkové organizace Základní škola a Mateřská škola U Studny, Karviná, příspěvková organizace, IČ 48004511 na zřizovatele statutární město Karviná, IČ 00297534.

427 Vyřazení dlouhodobého nemovitého majetku - OM

Zastupitelstvo města Karviné

rozhodlo

o vyřazení technického zhodnocení koupelny na ul. Ciolkovského 451/23 Karviná-Ráj z majetkové a účetní evidence, vedeného pod inventárním číslem 203379 v celkové pořizovací hodnotě 141.450,-- Kč.

428 Doplnění programu č. 6 -Vyřazení dlouhodobého nemovitého majetku - OM - stánky

Zastupitelstvo města Karviné

rozhodlo

provést likvidaci a vyřazení staveb stánků na ulici tř. Osvobození, parc. č. 881/3, inventární číslo 205912, a na ulici Kosmonautů, parc. č. 499/114, inventární číslo 205998, z majetkové a účetní evidence statutárního města Karviné, v celkové pořizovací hodnotě Kč 100.000,--.

429 Doplnění programu č. 7 - Nabytí nemovitostí v parku Boženy Němcové v Karviné-Fryštátě

Zastupitelstvo města Karviné

rozhodlo

nabýt pozemek p. č. 9/2 v katastrálním území Karviná-město včetně stavby č. p. 757 v části obce Fryštát, která je součástí uvedeného pozemku, a také včetně všech součástí a příslušenství, od pana **********, nar. **********, bytem **********, do vlastnictví statutárního města Karviné za kupní cenu ve výši 5.600.000,-- Kč a uzavřít za tímto účelem kupní smlouvu ve znění, které je přílohou č. 1 k tomuto usnesení, poté, kdy vlastník zajistí stavebně technickou dokumentaci nebo pasport stavby, která je předmětem koupě, a vytyčení vedení vodovodní přípojky a umístění kanalizační jímky k uvedené stavbě.

Ing. Jan Wolf, v. r.
.....
Ing. Jan Wolf
primátor

Příloha

Příloha č. 1 k usnesení

ZÁVĚREČNÝ ÚČET
ROZPOČTOVÉHO HOSPODAŘENÍ
STATUTÁRNÍHO MĚSTA KARVINÉ
ZA ROK 2024

Obsah

I. TABULKOVÁ ČÁST ... 4
ZDROJE ... 4
1 Daňové příjmy ... 4
2 Nedaňové příjmy ... 4
3 Kapitálové příjmy ... 5
4 Přijaté transfery ... 5
8 Financování ... 5
VÝDAJE ... 5
1 Zemědělství, lesní hospodářství a rybářství ... 5
2 Průmyslová a ostatní odvětví hospodářství ... 5
3 Služby pro obyvatelstvo ... 7
4 Sociální věci a politika zaměstnanosti ... 10
5 Bezpečnost státu a právní ochrana ... 10
6 Všeobecná veřejná správa a služby ... 11
PŘÍSPĚVKY A DOTACE PŘÍSPĚVKOVÝM ORGANIZACÍM ... 12
II. KOMENTÁŘ K PLNĚNÍ ROZPOČTU ... 16
ZDROJE ... 16
1 Daňové příjmy ... 17
2 Nedaňové příjmy ... 21
3 Kapitálové příjmy ... 26
4 Přijaté transfery ... 28
8 Financování ... 32
VÝDAJE ... 33
1 Zemědělství, lesní hospodářství a rybářství ... 33
2 Průmyslová a ostatní odvětví hospodářství ... 34
3 Služby pro obyvatelstvo ... 42
4 Sociální věci a politika zaměstnanosti ... 55
5 Bezpečnost státu a právní ochrana ... 57
6 Všeobecná veřejná správa a služby ... 60
III. FINANČNÍ VYPOŘÁDÁNÍ PŘIJATÝCH TRANSFERŮ (DOTACÍ) ... 64
IV. FISKÁLNÍ PRAVIDLO ... 74
V. PŘEHLED O ZDROJÍCH A POUŽITÍ FONDŮ ... 75
VI. PŘEHLED O ZDROJÍCH A VÝDAJÍCH BANKOVNÍHO ÚČTU REZERVY FINANČNÍCH PROSTŘEDKŮ NA OBNOVU VODOVODŮ NEBO KANALIZACÍ ... 76
VII. HOSPODAŘENÍ PŘÍSPĚVKOVÝCH ORGANIZACÍ ... 77
ZÁKLADNÍ A MATEŘSKÉ ŠKOLY ... 77

MĚSTSKÝ DŮM KULTURY KARVINÁ 86
REGIONÁLNÍ KNIHOVNA KARVINÁ 89
SOCIÁLNÍ SLUŽBY KARVINÁ 92
STŘEDISKO VOLNÉHO ČASU JUVENTUS, KARVINÁ 95
VIII. HOSPODAŘENÍ SPOLEČNOSTÍ ZALOŽENÝCH MĚSTEM 98
IX. INVENTARIZACE MAJETKU A ZÁVAZKŮ 99
X. POSKYTNUTÉ PŘÍSPĚVKY A DOTACE Z ROZPOČTU MĚSTA 108
XI. ZPRÁVA O VÝSLEDCÍCH PŘEZKOUMÁNÍ HOSPODAŘENÍ 119
XII. PLNĚNÍ ROZPOČTU PŘÍJMŮ A VÝDAJŮ V PLNÉM ČLENĚNÍ PODLE ROZPOČTOVÉ SKLADBY 131
XIII. VÝKAZY ÚČETNÍ ZÁVĚRKY A VÝKAZ FIN 2-12 M 186

I. TABULKOVÁ ČÁST

údaje v Kč

SOUHRNNÉ ÚDAJE

Ukazatel	Schválený rozpočet 2024	Upravený rozpočet 2024	Plnění k 31. 12. 2024	Index %
1 Daňové příjmy	1 043 250 000,00	1 068 910 940,00	1 192 163 554,77	111,53
2 Nedaňové příjmy	164 307 610,00	191 051 903,97	266 769 692,02	139,63
3 Kapitálové příjmy	740 000,00	740 000,00	25 906 866,17	3500,93
4 Přijaté transfery	52 907 200,00	166 997 746,71	167 352 031,04	100,21
PŘÍJMY CELKEM	**1 261 204 810,00**	**1 427 700 590,68**	**1 652 192 144,00**	**115,72**
5 Běžné výdaje	1 163 497 310,00	1 636 071 937,29	1 256 861 092,16	76,82
6 Kapitálové výdaje	97 707 500,00	643 751 118,43	176 734 783,61	27,45
VÝDAJE CELKEM	**1 261 204 810,00**	**2 279 823 055,72**	**1 433 595 875,77**	**62,88**
SALDO	**0,00**	**- 852 122 465,04**	**218 596 268,23**	**-25,65**
8 Financování	0,00	852 122 465,04	-218 596 268,23	-25,65

ZDROJE

Ukazatel	Schválený rozpočet 2024	Upravený rozpočet 2024	Plnění k 31. 12. 2024	Index %
1 Daňové příjmy				
111 Příjem z daní z příjmů fyzických osob	184 500 000,00	184 500 000,00	238 816 381,64	129,44
112 Příjem z daní z příjmů právnických osob	220 000 000,00	245 660 940,00	277 627 788,83	113,01
121 Příjem ze všeobecných daní ze zboží a služeb v tuzemsku	490 000 000,00	490 000 000,00	506 150 583,15	103,30
133 Příjem z poplatků a odvodů v oblasti životního prostředí	52 000,00	52 000,00	260 838,06	501,61
134 Příjem z místních poplatků z vybraných činností a služeb	3 940 000,00	3 940 000,00	9 198 409,58	233,46
135 Příjem z ostatních odvodů z vybraných činností a služeb	10 850 000,00	10 850 000,00	12 594 569,10	116,08
136 Příjem ze správních a soudních poplatků	6 908 000,00	6 908 000,00	9 878 965,00	143,01
138 Příjem z daní, poplatků a jiných obdobných peněžitých plnění v oblasti hazardních her	27 000 000,00	27 000 000,00	32 953 802,08	122,05
151 Příjem z daní z majetku	100 000 000,00	100 000 000,00	104 512 577,53	104,51
170 Ostatní daňové příjmy	0,00	0,00	169 639,80	0,00
2 Nedaňové příjmy				
211 Příjem z vlastní činnosti	30 817 500,00	30 878 499,57	41 065 720,34	132,99
212 Příjem z odvodů organizací s přímým vztahem	0,00	6 650 000,00	6 650 000,00	100,00
213 Příjem z pronájmu nebo pachtu majetku	34 716 110,00	34 716 110,00	37 634 635,37	108,41
214 Přijaté výnosy z finančního majetku	42 133 000,00	42 133 000,00	60 644 671,45	143,94
221 Přijaté sankční platby	3 495 000,00	3 495 000,00	9 627 742,56	275,47
222 Přijaté vratky transferů a ostatní podobné příjmy	0,00	3 703 256,17	12 007 709,38	324,25
231 Příjem z prodeje krátkodobého a drobného dlouhodobého majetku	0,00	0,00	35 590,01	0,00
232 Ostatní nedaňové příjmy	53 146 000,00	69 476 038,23	93 658 981,06	134,81
241 Splátky půjčených prostředků od podnikatelů	0,00	0,00	2 000 000,00	0,00
242 Splátky půjčených prostředků od obecně prospěšných společností a obdobných osob	0,00	0,00	2 675 744,85	0,00
245 Splátky půjčených prostředků od zřízených a obdobných osob	0,00	0,00	571 397,00	0,00

Ukazatel	Schválený rozpočet 2024	Upravený rozpočet 2024	Plnění k 31. 12. 2024	Index %
246 Splátky půjčených prostředků od fyzických osob	0,00	0,00	197 500,00	0,00
3 Kapitálové příjmy				
311 Příjem z prodeje dlouhodobého majetku (kromě drobného)	740 000,00	740 000,00	25 881 866,17	3497,55
320 Příjem z prodeje dlouhodobého finančního majetku	0,00	0,00	25 000,00	0,00
4 Přijaté transfery				
411 Neinvestiční přijaté transfery od rozpočtů ústřední úrovně	52 807 200,00	117 662 647,76	117 898 588,09	100,20
412 Neinvestiční přijaté transfery od rozpočtů územní úrovně	100 000,00	20 223 000,50	20 341 344,50	100,59
415 Neinvestiční přijaté transfery ze zahraničí	0,00	2 065 077,25	2 065 077,25	100,00
421 Investiční přijaté transfery od rozpočtů ústřední úrovně	0,00	27 047 021,20	27 047 021,20	100,00
Celkový součet	**1 261 204 810,00**	**1 427 700 590,68**	**1 652 192 144,00**	**115,72**

Ukazatel	Schválený rozpočet 2024	Upravený rozpočet 2024	Plnění k 31. 12. 2024	Index %
8 Financování				
811 Krátkodobé financování	0,00	852 122 465,04	-219 613 303,22	-25,77
890 Opravné položky k peněžním operacím	0,00	0,00	1 017 034,99	0,00
Celkový součet	**0,00**	**852 122 465,04**	**-218 596 268,23**	**-25,65**

Ukazatel	Schválený rozpočet 2024	Upravený rozpočet 2024	Plnění k 31. 12. 2024	Index %
ZDROJE				
Příjmy	1 261 204 810,00	1 427 700 590,68	1 652 192 144,00	115,72
Financování	0,00	852 122 465,04	-218 596 268,23	-25,65
Celkový součet	**1 261 204 810,00**	**2 279 823 055,72**	**1 433 595 875,77**	**62,88**

VÝDAJE

Ukazatel	Schválený rozpočet 2024	Upravený rozpočet 2024	Plnění k 31. 12. 2024	Index %
101 Zemědělská a potravinářská činnost a rozvoj				
101 Zvířecí útulky	1 995 000,00	2 055 000,00	2 054 999,80	100,00
101 Ostatní výdaje	770 000,00	770 000,00	738 754,80	95,94
211 Záležitosti těžebního průmyslu a energetiky				
211 Projekt - Poskytování energetických služeb metodou EPC v objektech SMK	1 000 000,00	34 200 000,00	260 588,00	0,76
211 Ostatní výdaje	200 000,00	387 000,00	327 614,00	84,65
212 Ostatní odvětvové a oborové záležitosti v průmyslu a stavebnictví				
212 Průmyslové zóny	770 000,00	770 000,00	578 569,66	75,14
212 Akce - Výkupy pozemků průmyslové zóny Nad Barborou	50 000,00	51 474 750,00	0,00	0,00
214 Vnitřní obchod, služby a cestovní ruch				
214 Tržiště	210 000,00	197 600,00	146 243,47	74,01
214 Cestovní ruch	715 000,00	715 000,00	684 257,28	95,70
214 Ostatní výdaje	101 000,00	127 830,00	106 652,00	83,43
216 Správa v odvětví energetiky, průmyslu, stavebnictví, obchodu a služeb				
216 Ostatní výdaje	60 000,00	60 000,00	0,00	0,00

Ukazatel	Schválený rozpočet 2024	Upravený rozpočet 2024	Plnění k 31. 12. 2024	Index %
221 Pozemní komunikace				
221 Zimní údržba	6 000 000,00	5 649 554,15	5 649 554,14	100,00
221 Čištění	6 810 000,00	6 910 000,00	6 839 056,00	98,97
221 Opravy	21 800 000,00	54 413 586,91	45 471 211,13	83,57
221 Výdaje Fondu statické dopravy	3 500 000,00	11 758 215,19	5 155 373,38	43,84
221 Účelový transfer Svazku měst a obcí okresu Karviná IČ: 75066611	0,00	1 983 384,00	1 983 384,00	100,00
221 Akce - Rekonstrukce mostu M46/6 přes Železárenský potok u střelnice v Karviné-Novém Městě	1 200 000,00	11 200 000,00	76 835,00	0,69
221 Akce - Demolice a výstavba lávky M 7/1 pod zámeckými schody ve Fryštátě	1 000 000,00	7 152 803,02	0,00	0,00
221 Akce - Lávka přes řeku Olši v Karviné-Loukách	0,00	44 565 918,27	925 553,56	2,08
221 Akce - Stavební úpravy komunikace na ul. Poutní v Karviné-Mizerově	0,00	1 819 407,50	6 050,00	0,33
221 Akce - Stavební úpravy prostoru mezi tř. 17. listopadu a ul. Nedbalova v Karviné-Novém Městě	0,00	17 159 690,45	16 278 018,95	94,86
221 Akce - Oprava lávky M14/1 v Karviné-Fryštátě	1 800 000,00	1 545 734,59	1 545 734,59	100,00
221 Akce - Oprava komunikace ul. Ve Svahu v Karviné-Ráji - 1. etapa	0,00	14 476,00	14 476,00	100,00
221 Akce - Lávka přes Olši v Karviné-Starém Městě	650 000,00	2 369 458,00	2 075 220,00	87,58
221 Akce - Oprava komunikace ul. Víta Nejedlého v Karviné-Ráji	500 000,00	3 314 409,48	3 314 409,48	100,00
221 Akce - Oprava komunikace ul. Studentská v Karviné-Mizerově - úsek mezi Kirovova čp. 2305-Tyršova	1 000 000,00	2 600 000,00	0,00	0,00
221 Akce - Oprava komunikace ul. Školská od čp. 462 po ul. V Aleji v Karviné-Ráji	8 000 000,00	2 962 252,84	2 962 252,84	100,00
221 Akce - Oprava komunikace ul. Zahradnická v Karviné-Mizerově - úsek čp. 496-čp. 2281	7 400 000,00	7 797 904,63	9 075,00	0,12
221 Akce - Rekonstrukce parkoviště u Budovy č.p. 2379 na ul. Žižkova v Karviné-Mizerově	2 500 000,00	4 500 000,00	696 960,00	15,49
221 Akce - Souvislá rekonstrukce komunikace, Karviná-Louky nad Olší v rámci propojení Havířova s cyklotrasou č. 10	0,00	120 000,00	117 400,00	97,83
221 Ostatní výdaje	2 655 000,00	5 532 232,00	2 433 220,61	43,98
222 Silniční doprava				
222 Akce - Revitalizace autobusového nádraží v Karviné-Fryštátě	1 000 000,00	1 000 000,00	21 780,00	2,18
222 Ostatní výdaje	3 796 500,00	4 346 500,00	3 810 717,80	87,67
226 Správa v dopravě				
226 Ostatní výdaje	203 000,00	175 000,00	3 425,00	1,96
229 Ostatní činnost a nespecifikované výdaje v dopravě				
229 Dopravní obslužnost	50 630 000,00	50 630 000,00	47 250 875,88	93,33
229 Dotace Moravskoslezskému kraji na příměstskou dopravní obslužnost	5 890 000,00	5 890 000,00	5 887 857,00	99,96
229 Ostatní výdaje	0,00	44 050,00	37 050,00	84,11
231 Pitná voda				
231 Ostatní výdaje	0,00	16 000,00	15 512,20	96,95
232 Odvádění a čištění odpadních vod				
232 Rezerva na obnovu vodovodů a kanalizací	4 350 000,00	4 350 000,00	4 350 000,00	100,00
232 Ostatní výdaje	5 350 000,00	14 695 688,89	14 554 612,15	99,04
233 Vodní toky a vodohospodářská díla				
233 Akce - Revitalizace vodní plochy v Parku Boženy Němcové v Karviné-Fryštátě	800 000,00	2 896 979,92	2 896 979,92	100,00

Ukazatel	Schválený rozpočet 2024	Upravený rozpočet 2024	Plnění k 31. 12. 2024	Index %
233 Akce - Revitalizace toku a oblasti lesopark Dubina	1 000 000,00	8 081 600,00	362 506,75	4,49
233 Ostatní výdaje	1 250 800,00	2 496 502,00	2 415 929,04	96,77
234 Voda v zemědělské krajině				
234 Účelový transfer Českému rybářskému svazu, z. s., místní organizace Karviná	0,00	50 000,00	50 000,00	100,00
251 Podpora podnikání				
251 Ostatní výdaje	864 000,00	864 000,00	535 311,93	61,96
311 Předškolní a základní vzdělávání				
311 Příspěvek na provoz ZŠ a MŠ	28 029 239,00	29 092 394,00	29 092 394,00	100,00
311 Účelové transfery ZŠ a MŠ	74 673 398,00	105 961 106,50	94 799 145,50	89,47
311 Akce - Učebny virtuální reality na ZŠ v Karviné	0,00	21 104 400,00	19 504 829,70	92,42
311 Akce - Dostavba a rekonstrukce šaten, sociálního a hygienického zázemí u tělocvičny ZŠ Dr. Olszaka v Karviné	0,00	9 000 000,00	0,00	0,00
311 Akce - Výstavba mateřské školy v Karviné-Loukách	0,00	1 000 000,00	0,00	0,00
311 Projekt - Místní akční plán rozvoje vzdělávání v ORP Karviná III	0,00	55 228,70	0,00	0,00
311 Projekt - Místní akční plán rozvoje vzdělávání v ORP Karviná IV	0,00	4 125 736,43	2 809 991,14	68,11
311 Projekt - Konektivita PZŠ Dr. Olszaka v Karviné	0,00	4 795 853,20	4 491 090,10	93,65
311 Ostatní výdaje	2 000 000,00	19 595 050,00	5 571 481,46	28,43
321 Vysokoškolské vzdělávání				
321 Příspěvek SU OPF Karviná IČ: 47813059 - na projekty	500 000,00	500 000,00	352 860,00	70,57
321 Ostatní výdaje	60 000,00	60 000,00	57 000,00	95,00
323 Základní umělecké, jazykové a zájmové vzdělávání				
323 Příspěvek na provoz pro Středisko volného času JUVENTUS IČ: 08385891	3 896 000,00	5 356 000,00	5 356 000,00	100,00
323 Účelový transfer pro Středisko volného času JUVENTUS IČ: 08385891	2 538 267,00	3 015 287,00	3 015 287,00	100,00
329 Ostatní činnost a nespecifikované výdaje				
329 Ostatní výdaje	210 000,00	1 280 571,00	34 428,40	2,69
331 Kultura				
331 Příspěvek na provoz pro Regionální knihovnu Karviná IČ: 00306355	32 828 081,00	32 828 081,00	32 828 081,00	100,00
331 Příspěvek na provoz pro Městský dům kultury Karviná IČ: 00320463	23 186 000,00	23 797 000,00	23 797 000,00	100,00
331 Účelový transfer pro Regionální knihovnu Karviná IČ: 00306355	2 659 271,00	4 890 696,00	4 890 696,00	100,00
331 Účelový transfer pro Městský dům kultury Karviná IČ: 00320463	19 940 899,00	20 289 399,00	20 289 399,00	100,00
331 Půjčené prostředky Regionální knihovně Karviná IČ: 00306355	0,00	2 008 358,00	2 008 358,00	100,00
331 Příspěvek Nadačnímu fondu Sborového studia Karviná IČ: 05733260 z Fondu primátora	1 050 000,00	1 050 000,00	1 050 000,00	100,00
331 Příspěvek pro Symfonický dechový orchestr Májovák Karviná, z. s. IČ: 64628990 z Fondu primátora	800 000,00	800 000,00	800 000,00	100,00
331 Příspěvek Iniciativě Dokořán, z. s. IČ: 27006549	1 000 000,00	1 000 000,00	1 000 000,00	100,00
331 Příspěvek Místní skupině Polského kulturně-osvětového svazu Karviná-Ráj, pobočný spolek IČ: 70906068	0,00	500 000,00	500 000,00	100,00
331 Akce - Regionální knihovna Karviná - revitalizace a vybavení objektů knihovny	0,00	1 245 600,68	1 090 372,72	87,54
331 Projekt - Publikace Skoro zapomniane	0,00	85 336,00	0,00	0,00
331 Ostatní výdaje	2 780 000,00	6 410 709,00	1 355 025,00	21,14

Ukazatel	Schválený rozpočet 2024	Upravený rozpočet 2024	Plnění k 31. 12. 2024	Index %
332 Ochrana památek a péče o kulturní dědictví a národní a historické povědomí				
332 Zámek Fryštát	7 827 362,00	9 739 962,00	5 224 876,70	53,64
332 Ostatní výdaje	425 000,00	2 052 225,00	625 732,50	30,49
333 Činnosti registrovaných církví a náboženských společností				
333 Příspěvek Římskokatolické farnosti Karviná IČ: 45239207	0,00	726 815,00	726 815,00	100,00
334 Sdělovací prostředky				
334 Ostatní výdaje	4 375 000,00	4 693 000,00	4 435 803,91	94,52
339 Ostatní činnosti v záležitostech kultury, církví a sdělovacích prostředků				
339 Celoměstské akce	2 186 480,00	2 788 280,00	2 052 635,53	73,62
339 Ostatní výdaje	564 000,00	564 000,00	418 125,37	74,14
341 Sport				
341 Sportovní zařízení v majetku města	14 310 000,00	16 572 525,77	12 524 242,96	75,57
341 Dotace na činnost STaRS Karviná, s.r.o. IČ: 25857444	44 000 000,00	57 000 000,00	57 000 000,00	100,00
341 Účelový transfer STaRS Karviná, s.r.o. IČ: 25857444	0,00	6 960 220,00	6 960 220,00	100,00
341 Příspěvky města sportu HK Karviná 2021, z.s. IČ: 22739131	4 000 000,00	4 000 000,00	4 000 000,00	100,00
341 Příspěvky města sportu Městskému fotbalovému klubu Karviná IČ: 26618320 na fotbal - mládež	5 500 000,00	5 500 000,00	5 500 000,00	100,00
341 Příspěvek na provoz sportovní haly Kovona Městskému fotbalovému klubu Karviná IČ: 26618320	600 000,00	600 000,00	600 000,00	100,00
341 Příspěvky města sportu MFK Karviná a.s. IČ: 27795454	12 500 000,00	12 500 000,00	12 500 000,00	100,00
341 Příspěvky města sportu HCB IČ: 42865123 na házenou - mládež	5 500 000,00	5 500 000,00	5 500 000,00	100,00
341 Příspěvky města sportu HANDBALL MARKETING s.r.o. IČ: 29446252	5 500 000,00	6 500 000,00	6 500 000,00	100,00
341 Příspěvky města sportu ostatní	8 000 000,00	9 415 057,83	7 546 000,00	80,15
341 Ostatní výdaje	213 000,00	213 000,00	121 000,00	56,81
342 Zájmová činnost a rekreace				
342 Kluby seniorů a spolkový dům	3 311 000,00	3 292 000,00	2 502 854,36	76,03
342 Celoměstské akce	70 000,00	70 000,00	0,00	0,00
342 Akce - Dětské dopravní hřiště a rekreačně-sportovní areál v Karviné-Ráji	0,00	16 110 294,83	16 110 294,83	100,00
342 Akce - Nabytí pozemků v lokalitě Karvinského moře	0,00	37 020 000,00	37 004 000,00	99,96
342 Akce - Koncepční dořešení lokality Loděnice v PBN	1 000 000,00	7 271 093,95	135 850,88	1,87
342 Akce - Hobby dílny Karviná	0,00	50 000,00	0,00	0,00
342 Ostatní výdaje	8 273 000,00	13 341 317,59	11 660 066,85	87,40
351 Ambulantní péče				
351 Příspěvky lékařským ordinacím	2 000 000,00	2 000 000,00	0,00	0,00
351 Akce - Budova č.p. 2379 na ul. Žižkova v Karviné-Mizerově - oprava interiéru a přilehlého okolí	35 000 000,00	49 459 794,61	1 187 433,50	2,40
351 Projekt - ARV-CLIMATE POSITIVE CIRCULAR CUMMUNITIES	0,00	2 204 925,85	1 058 237,78	47,99
351 Ostatní výdaje	11 283 000,00	12 465 284,82	10 865 141,89	87,16
352 Lůžková péče				
352 Příspěvek Karvinské hornické nemocnici a.s. IČ: 60793490	350 000,00	500 000,00	500 000,00	100,00
352 Příspěvek Nemocnici s poliklinikou Karviná-Ráj IČ: 00844853	350 000,00	1 500 000,00	1 500 000,00	100,00

Ukazatel	Schválený rozpočet 2024	Upravený rozpočet 2024	Plnění k 31. 12. 2024	Index %
352 Příspěvek Lázním Darkov, a.s. IČ: 61974935	100 000,00	100 000,00	100 000,00	100,00
354 Zdravotnické programy				
354 Ostatní výdaje	0,00	298 000,00	296 000,00	99,33
359 Ostatní činnost ve zdravotnictví				
359 Ozdravné programy	1 675 000,00	1 395 000,00	309 213,84	22,17
359 Ostatní výdaje	5 000,00	5 000,00	4 621,00	92,42
361 Rozvoj bydlení a bytové hospodářství				
361 Finanční podpora individuální bytové výstavby	1 800 000,00	632 004,10	600 000,00	94,94
361 Akce - Rekonstrukce objektu park Boženy Němcové čp. 882 (Zámecké konírny)	0,00	106 336 990,00	242 000,00	0,23
361 Akce - Oprava střechy objektu Fryštátská čp. 89 v Karviné-Fryštátě	6 000 000,00	6 000 000,00	10 285,00	0,17
361 Akce - Zateplení a výměna oken Čajkovského čp. 2468 v Karviné-Mizerově (pavilon ZUŠ)	9 000 000,00	8 198 320,00	4 897 348,50	59,74
361 Akce - Oprava elektroinstalace domů čp. 1352-1356 na ul. Tř. Osvobození v Karviné-Novém Městě	3 000 000,00	3 574 280,00	3 423 267,84	95,78
361 Ostatní výdaje	62 587 000,00	72 764 439,42	61 417 745,51	84,41
363 Komunální služby a územní rozvoj				
363 Veřejné osvětlení	34 250 000,00	62 393 000,00	45 317 572,19	72,63
363 Územně plánovací dokumentace a podklady	4 277 780,00	6 269 511,75	3 579 333,87	57,09
363 Pohřebnictví	10 130 000,00	10 524 767,00	9 804 077,02	93,15
363 Akce - Oprava veřejného osvětlení na tř. 17. listopadu v Karviné	7 400 000,00	8 268 280,65	7 351 443,56	88,91
363 Projekty LIFE - IP COALA	0,00	4 269 838,12	465 425,11	10,90
363 Projekt - Standardizace a pořízení změny č. 7 Územního plánu Karviné	0,00	448 910,00	0,00	0,00
363 Ostatní výdaje	9 931 000,00	18 889 366,00	15 994 522,35	84,67
369 Ostatní činnost v oblasti bydlení, komunálních služeb a územního rozvoje				
369 Akce - Využití lokality nad Vagónkou v Karviné-Hranicích	5 131 000,00	5 169 680,00	0,00	0,00
369 Akce - Lokalita nad Pískovnou v Karviné-Ráji	0,00	83 454 020,00	477 225,00	0,57
369 Ostatní výdaje	1 846 000,00	1 999 316,00	1 061 596,55	53,10
371 Ochrana ovzduší a klimatu				
371 Spolufinancování kotlíkových dotací	400 000,00	400 000,00	140 000,00	35,00
371 Návratné finanční výpomoci	3 052 500,00	3 052 500,00	0,00	0,00
371 Projekt - Akční plán pro udržitelnou energii a klima statutárního města Karviná (SECAP)	0,00	200 000,00	0,00	0,00
371 Ostatní výdaje	100 000,00	100 000,00	95 590,00	95,59
372 Nakládání s odpady				
372 Ostatní výdaje	83 500 000,00	98 230 687,10	87 937 735,74	89,52
373 Ochrana a sanace půdy a podzemní vody				
373 Ostatní výdaje	0,00	250 000,00	242 000,00	96,80
374 Ochrana přírody a krajiny				
374 Veřejná zeleň	29 702 600,00	37 202 066,12	35 395 565,23	95,14
374 Příspěvek spolku Radibudky.cz, z. s., IČ: 09781943	0,00	100 000,00	100 000,00	100,00
374 Projekt - Zvýšení čistící schopnosti stromů odstraněním parazitického jmelí	0,00	12 287 795,95	10 116 164,32	82,33
374 Ostatní výdaje	950 000,00	950 000,00	950 000,00	100,00
375 Omezování hluku a vibrací				
375 Ostatní výdaje	0,00	136 000,00	87 725,00	64,50

Ukazatel	Schválený rozpočet 2024	Upravený rozpočet 2024	Plnění k 31. 12. 2024	Index %
376 Správa v ochraně životního prostředí				
376 Ostatní výdaje	20 000,00	20 000,00	6 750,00	33,75
379 Ostatní činnosti v životním prostředí				
379 Celoměstské akce	275 000,00	385 000,00	296 691,45	77,06
390 Ostatní činnosti související se službami pro fyzické osoby				
390 Příspěvek spolku POHOPARK, z. s., IČ: 21824126	500 000,00	500 000,00	500 000,00	100,00
390 Projekt - Europe Goes Local	0,00	20 000,00	20 000,00	100,00
390 Ostatní výdaje	535 100,00	906 802,72	590 882,00	65,16
431 Sociální poradenství				
431 Příspěvky na sociální péči	593 000,00	710 000,00	709 960,00	99,99
432 Sociální péče a pomoc dětem a mládeži				
432 Příspěvky na sociální péči	20 000,00	20 000,00	0,00	0,00
433 Sociální péče a pomoc manželství a rodinám				
433 Příspěvky na sociální péči	370 000,00	370 000,00	360 000,00	97,30
434 Sociální rehabilitace a ostatní sociální péče a pomoc				
434 Poskytování služby Senior taxi	1 695 000,00	1 645 000,00	1 624 632,00	98,76
434 Příspěvek na provoz pro Sociální služby Karviná IČ: 70997136	26 051 210,00	26 051 210,00	26 051 210,00	100,00
434 Účelový transfer pro Sociální služby Karviná IČ: 70997136	2 500 000,00	16 794 075,81	16 794 075,81	100,00
434 Příspěvky na sociální péči	1 246 000,00	1 272 780,00	1 167 525,00	91,73
434 Ostatní výdaje	412 000,00	412 000,00	335 969,64	81,55
435 Sociální služby v oblasti sociální péče				
435 Příspěvky na sociální péči	2 262 200,00	2 548 886,00	2 284 140,00	89,61
435 Akce - Rozšíření služeb denního stacionáře v Karviné	0,00	3 604 020,00	1 174 910,00	32,60
437 Služby sociální prevence				
437 Příspěvky na sociální péči	3 769 800,00	3 926 300,00	3 925 308,00	99,97
437 Ostatní výdaje	160 000,00	229 000,00	214 963,59	93,87
521 Ochrana fyzických osob				
521 Ostatní výdaje	655 000,00	1 733 934,94	116 242,02	6,70
527 Krizové řízení				
527 Ostatní výdaje	84 000,00	84 000,00	0,00	0,00
529 Ostatní záležitosti civilní připravenosti pro krizové stavy				
529 Projekt - Společně proti živlům	3 700 000,00	3 700 000,00	0,00	0,00
529 Projekt - Pomoc domácnostem po povodni 2024	0,00	12 360 000,00	212 000,00	1,72
529 Projekt - Zmírnění a odstranění následků povodňových škod na území obce	0,00	947 347,00	947 347,00	100,00
531 Bezpečnost a veřejný pořádek				
531 Sociální fond	1 849 000,00	2 325 357,13	2 292 613,20	98,59
531 Platy a odměny včetně odvodů	63 140 000,00	65 508 136,00	63 980 216,70	97,67
531 Energie	2 700 000,00	2 700 000,00	1 490 324,74	55,20
531 Autoprovoz	2 795 000,00	2 968 543,00	2 169 623,72	73,09
531 Ostatní výdaje	6 083 800,00	7 210 530,00	4 798 871,24	66,55
539 Ostatní záležitosti bezpečnosti a veřejného pořádku				
539 Prevence kriminality	400 000,00	252 000,00	157 389,94	62,46
539 Projekt - Asistenti prevence kriminality	924 218,00	919 715,83	838 577,07	91,18
551 Požární ochrana				
551 Příspěvek Hasičskému záchrannému sboru Moravskoslezského kraje IČ: 70884561	250 000,00	250 000,00	250 000,00	100,00

Ukazatel	Schválený rozpočet 2024	Upravený rozpočet 2024	Plnění k 31. 12. 2024	Index %
551 Ostatní výdaje	1 480 000,00	3 268 985,00	2 865 181,25	87,65
611 Zastupitelské orgány a volby				
611 Sociální fond	481 000,00	568 941,91	484 135,00	85,09
611 Platy a odměny včetně odvodů	15 388 000,00	15 348 000,00	12 274 310,42	79,97
611 Volby	900 000,00	4 252 423,57	3 415 361,67	80,32
611 Ostatní výdaje	990 000,00	1 440 000,00	603 689,53	41,92
617 Regionální a místní správa				
617 Sociální fond	13 155 000,00	14 491 327,51	12 416 278,00	85,68
617 Platy a odměny včetně odvodů	221 333 000,00	221 533 700,00	221 528 683,55	100,00
617 Energie	10 558 000,00	10 558 000,00	7 321 508,40	69,35
617 Autoprovoz	2 442 000,00	2 090 546,00	1 896 976,20	90,74
617 Výpočetní technika	23 551 300,00	25 025 994,25	24 626 063,50	98,40
617 Příspěvek Sdružení lázeňských míst ČR IČ: 67155197	90 000,00	90 000,00	84 221,50	93,58
617 Příspěvek SDRUŽENÍ HISTORICKÝCH SÍDEL ČECH,MORAVY A SLEZSKA IČ: 65992466	60 000,00	60 206,00	60 206,00	100,00
617 Příspěvek SVAZU MĚST A OBCÍ ČESKÉ REPUBLIKY IČ: 63113074	175 000,00	175 000,00	173 287,30	99,02
617 Příspěvek Svazku měst a obcí okresu Karviná IČ: 75066611	275 000,00	275 000,00	250 860,00	91,22
617 Akce - Stavební úpravy podkroví a oprava části střechy budovy čp. 618 na ul. Karola Śliwky v Karviné-Fryštátě	0,00	8 869 100,00	4 892 747,66	55,17
617 Akce - Metropolitní síť Karviná	1 000 000,00	1 255 000,00	1 070 501,96	85,30
617 Akce - Oprava oken a fasády radnice v Karviné-Fryštátě	1 000 000,00	7 644 156,00	180 205,30	2,36
617 Projekt - Obnova vozového parku statutárního města Karviné	0,00	901 454,00	901 453,20	100,00
617 Ostatní výdaje	17 224 305,00	21 659 212,24	16 072 835,58	74,21
631 Obecné příjmy a výdaje z finančních operací				
631 Ostatní výdaje	295 000,00	295 000,00	201 410,31	68,27
632 Pojištění funkčně nespecifikované				
632 Pojištění	7 469 700,00	7 469 700,00	5 746 522,00	76,93
639 Ostatní finanční operace				
639 Platby daní	15 400 000,00	41 060 940,00	39 283 311,86	95,67
640 Ostatní činnosti				
640 Rezerva	10 000 000,00	154 684 803,80	0,00	0,00
640 Finanční vypořádání	1 000 000,00	52 384 023,20	1 394 652,39	2,66
640 Ostatní výdaje	0,00	28 000,00	28 000,00	100,00
Celkový součet	**1 261 204 810,00**	**2 279 823 055,72**	**1 433 595 875,77**	**62,88**

PŘÍSPĚVKY A DOTACE PŘÍSPĚVKOVÝM ORGANIZACÍM

Ukazatel	Schválený rozpočet 2024	Upravený rozpočet 2024	Plnění k 31. 12. 2024	Index %
Městský dům kultury Karviná				
331 Příspěvek na provoz pro Městský dům kultury Karviná IČ: 00320463	**23 186 000,00**	**23 797 000,00**	**23 797 000,00**	**100,00**
MDK - příspěvek na provoz	23 186 000,00	23 797 000,00	23 797 000,00	100,00
331 Účelový transfer pro Městský dům kultury Karviná IČ: 00320463	**19 940 899,00**	**20 289 399,00**	**20 289 399,00**	**100,00**
MDK - příspěvek na odpisy	6 790 899,00	6 790 899,00	6 790 899,00	100,00
MDK - příspěvek na energie	4 900 000,00	4 900 000,00	4 900 000,00	100,00
MDK - příspěvek na celoměstské akce	8 250 000,00	8 250 000,00	8 250 000,00	100,00
MDK - Projekt Karvinské varhany	0,00	149 500,00	149 500,00	100,00
MDK - Projekt Prolínání kultur 2024 - festival národnostních menšin	0,00	199 000,00	199 000,00	100,00
Regionální knihovna Karviná				
331 Příspěvek na provoz pro Regionální knihovnu Karviná IČ: 00306355	**32 828 081,00**	**32 828 081,00**	**32 828 081,00**	**100,00**
RKK - příspěvek na provoz	32 828 081,00	32 828 081,00	32 828 081,00	100,00
331 Účelový transfer pro Regionální knihovnu Karviná IČ: 00306355	**2 659 271,00**	**4 890 696,00**	**4 890 696,00**	**100,00**
RKK - příspěvek na odpisy	995 271,00	1 026 696,00	1 026 696,00	100,00
RKK - příspěvek na energie	1 464 000,00	1 464 000,00	1 464 000,00	100,00
RKK - příspěvek na celoměstské akce	200 000,00	200 000,00	200 000,00	100,00
RKK - Výkon regionálních funkcí knihoven v MSK	0,00	2 117 000,00	2 117 000,00	100,00
RKK - Projekt Zvyšování a prohlubování informační vzdělanosti knihovníků na Karvinsku	0,00	27 000,00	27 000,00	100,00
RKK - Projekt Setkávání ctitelů dobré kultury - Spotkania Miłośników Dobrej Kultury	0,00	15 000,00	15 000,00	100,00
RKK - Projekt Zahájení výpůjček e-audioknih v Regionální knihovně Karviná	0,00	41 000,00	41 000,00	100,00
Sociální služby Karviná				
434 Příspěvek na provoz pro Sociální služby Karviná IČ: 70997136	**26 051 210,00**	**26 051 210,00**	**26 051 210,00**	**100,00**
SSK - příspěvek na provoz	26 051 210,00	26 051 210,00	26 051 210,00	100,00
434 Účelový transfer pro Sociální služby Karviná IČ: 70997136	**2 500 000,00**	**16 794 075,81**	**16 794 075,81**	**100,00**
SSK - příspěvek na odpisy	1 000 000,00	1 000 000,00	1 000 000,00	100,00
SSK - příspěvek na energie	1 500 000,00	1 500 000,00	1 500 000,00	100,00
SSK - Dotace na financování sociálních služeb	0,00	11 674 120,00	11 674 120,00	100,00
SSK - Projekt Pořízení 6 automobilů pro potřeby pečovatelské služby	0,00	2 619 955,81	2 619 955,81	100,00
Středisko volného času JUVENTUS				
323 Příspěvek na provoz pro Středisko volného času JUVENTUS IČ: 08385891	**3 896 000,00**	**5 356 000,00**	**5 356 000,00**	**100,00**
SVČ JUVENTUS - příspěvek na provoz	3 896 000,00	5 356 000,00	5 356 000,00	100,00
323 Účelový transfer pro Středisko volného času JUVENTUS IČ: 08385891	**2 538 267,00**	**3 015 287,00**	**3 015 287,00**	**100,00**
SVČ JUVENTUS - příspěvek na odpisy	615 267,00	615 267,00	615 267,00	100,00
SVČ JUVENTUS - příspěvek na energie	1 923 000,00	1 923 000,00	1 923 000,00	100,00
SVČ JUVENTUS - ostatní účelové transfery s vyúčtováním	0,00	50 000,00	50 000,00	100,00
SVČ JUVENTUS - Dotace na Zajištění soutěží v zájmovém vzdělávání okresu Karviná pro rok 2024	0,00	215 500,00	215 500,00	100,00
SVČ JUVENTUS - Projekt Podpora okresních a krajských kol vědomostních soutěží v roce 2024 v MSK	0,00	211 520,00	211 520,00	100,00

Ukazatel	Schválený rozpočet 2024	Upravený rozpočet 2024	Plnění k 31. 12. 2024	Index %
ZŠ a MŠ Borovského				
311 Příspěvek na provoz ZŠ a MŠ	**2 388 000,00**	**2 398 000,00**	**2 398 000,00**	**100,00**
ZŠ a MŠ Borovského - příspěvek na provoz	2 388 000,00	2 398 000,00	2 398 000,00	100,00
311 Účelové transfery ZŠ a MŠ	**4 640 000,00**	**8 260 000,00**	**8 260 000,00**	**100,00**
ZŠ a MŠ Borovského - příspěvek na odpisy	1 650 000,00	1 650 000,00	1 650 000,00	100,00
ZŠ a MŠ Borovského - příspěvek na energie	2 840 000,00	4 690 000,00	4 690 000,00	100,00
ZŠ a MŠ Borovského - příspěvek na správu zahrad a sportovišť	150 000,00	150 000,00	150 000,00	100,00
ZŠ a MŠ Borovského - příspěvek na zájmové vzdělávání	0,00	40 000,00	40 000,00	100,00
ZŠ a MŠ Borovského - ostatní účelové transfery s vyúčtováním	0,00	30 000,00	30 000,00	100,00
ZŠ a MŠ Borovského - příspěvek do fondu investic	0,00	1 700 000,00	1 700 000,00	100,00
ZŠ a MŠ Cihelní				
311 Příspěvek na provoz ZŠ a MŠ	**2 636 375,00**	**2 844 530,00**	**2 844 530,00**	**100,00**
ZŠ a MŠ Cihelní - příspěvek na provoz	2 636 375,00	2 844 530,00	2 844 530,00	100,00
311 Účelové transfery ZŠ a MŠ	**5 072 623,00**	**13 781 715,00**	**13 781 715,00**	**100,00**
ZŠ a MŠ Cihelní - příspěvek na odpisy	1 172 623,00	1 221 112,00	1 221 112,00	100,00
ZŠ a MŠ Cihelní - příspěvek na energie	3 900 000,00	4 460 000,00	4 460 000,00	100,00
ZŠ a MŠ Cihelní - příspěvek na správu zahrad a sportovišť	0,00	200 000,00	200 000,00	100,00
ZŠ a MŠ Cihelní - příspěvek do fondu investic	0,00	3 850 000,00	3 850 000,00	100,00
ZŠ a MŠ Cihelní - Projekt Podpora sociálně znevýhodněných žáků na ZŠ a MŠ	0,00	3 689 350,00	3 689 350,00	100,00
ZŠ a MŠ Cihelní - Projekt Potravinová pomoc dětem v sociální nouzi z prostředků OPZ+ v MSK	0,00	361 253,00	361 253,00	100,00
ZŠ a MŠ Dělnická				
311 Příspěvek na provoz ZŠ a MŠ	**4 083 000,00**	**4 083 000,00**	**4 083 000,00**	**100,00**
ZŠ a MŠ Dělnická - příspěvek na provoz	4 083 000,00	4 083 000,00	4 083 000,00	100,00
311 Účelové transfery ZŠ a MŠ	**6 292 734,00**	**8 819 030,50**	**8 819 030,50**	**100,00**
ZŠ a MŠ Dělnická - příspěvek na odpisy	840 734,00	928 084,00	928 084,00	100,00
ZŠ a MŠ Dělnická - příspěvek na energie	5 300 000,00	6 030 000,00	6 030 000,00	100,00
ZŠ a MŠ Dělnická - příspěvek na správu zahrad a sportovišť	112 000,00	112 000,00	112 000,00	100,00
ZŠ a MŠ Dělnická - příspěvek na zájmové vzdělávání	40 000,00	40 000,00	40 000,00	100,00
ZŠ a MŠ Dělnická - ostatní účelové transfery s vyúčtováním	0,00	49 000,00	49 000,00	100,00
ZŠ a MŠ Dělnická - Projekt Podpora sociálně znevýhodněných žáků na ZŠ a MŠ	0,00	1 211 000,00	1 211 000,00	100,00
ZŠ a MŠ Dělnická - Projekt Potravinová pomoc dětem v sociální nouzi z prostředků OPZ+ v MSK	0,00	448 946,50	448 946,50	100,00
ZŠ a MŠ Dr. Olszaka (polská)				
311 Příspěvek na provoz ZŠ a MŠ	**717 000,00**	**917 000,00**	**917 000,00**	**100,00**
ZŠ a MŠ Dr. Olszaka (polská) - příspěvek na provoz	717 000,00	917 000,00	917 000,00	100,00
311 Účelové transfery ZŠ a MŠ	**2 096 500,00**	**3 036 500,00**	**3 036 500,00**	**100,00**
ZŠ a MŠ Dr. Olszaka (polská) - příspěvek na odpisy	746 500,00	746 500,00	746 500,00	100,00
ZŠ a MŠ Dr. Olszaka (polská) - příspěvek na energie	1 350 000,00	2 250 000,00	2 250 000,00	100,00
ZŠ a MŠ Dr. Olszaka (polská) - Projekt 40. Atletické mistrovství žáků základních škol s polským jazykem vyučovacím v ČR	0,00	40 000,00	40 000,00	100,00

Ukazatel	Schválený rozpočet 2024	Upravený rozpočet 2024	Plnění k 31. 12. 2024	Index %
ZŠ a MŠ Družby				
311 Příspěvek na provoz ZŠ a MŠ	**4 085 000,00**	**4 085 000,00**	**4 085 000,00**	**100,00**
ZŠ a MŠ Družby - příspěvek na provoz	4 085 000,00	4 085 000,00	4 085 000,00	100,00
311 Účelové transfery ZŠ a MŠ	**6 065 000,00**	**16 581 306,50**	**16 581 306,50**	**100,00**
ZŠ a MŠ Družby - příspěvek na odpisy	1 300 000,00	1 300 000,00	1 300 000,00	100,00
ZŠ a MŠ Družby - příspěvek na energie	4 700 000,00	5 000 000,00	5 000 000,00	100,00
ZŠ a MŠ Družby - příspěvek na správu zahrad a sportovišť	65 000,00	65 000,00	65 000,00	100,00
ZŠ a MŠ Družby - příspěvek do fondu investic	0,00	1 400 000,00	1 400 000,00	100,00
ZŠ a MŠ Družby - Projekt Podpora sociálně znevýhodněných žáků na ZŠ a MŠ	0,00	6 456 774,00	6 456 774,00	100,00
ZŠ a MŠ Družby - Projekt Potravinová pomoc dětem v sociální nouzi z prostředků OPZ+ v MSK	0,00	2 359 532,50	2 359 532,50	100,00
ZŠ a MŠ Majakovského				
311 Příspěvek na provoz ZŠ a MŠ	**1 097 250,00**	**1 097 250,00**	**1 097 250,00**	**100,00**
ZŠ a MŠ Majakovského - příspěvek na provoz	1 097 250,00	1 097 250,00	1 097 250,00	100,00
311 Účelové transfery ZŠ a MŠ	**1 900 826,00**	**2 444 826,00**	**2 444 826,00**	**100,00**
ZŠ a MŠ Majakovského - příspěvek na odpisy	570 826,00	570 826,00	570 826,00	100,00
ZŠ a MŠ Majakovského - příspěvek na energie	1 242 500,00	1 242 500,00	1 242 500,00	100,00
ZŠ a MŠ Majakovského - příspěvek na správu zahrad a sportovišť	87 500,00	87 500,00	87 500,00	100,00
ZŠ a MŠ Majakovského - Projekt Podpora sociálně znevýhodněných žáků na ZŠ a MŠ	0,00	544 000,00	544 000,00	100,00
ZŠ a MŠ Mendelova				
311 Příspěvek na provoz ZŠ a MŠ	**2 069 150,00**	**2 069 150,00**	**2 069 150,00**	**100,00**
ZŠ a MŠ Mendelova - příspěvek na provoz	2 069 150,00	2 069 150,00	2 069 150,00	100,00
311 Účelové transfery ZŠ a MŠ	**5 318 990,00**	**8 283 555,50**	**8 283 555,50**	**100,00**
ZŠ a MŠ Mendelova - příspěvek na odpisy	2 138 990,00	2 138 990,00	2 138 990,00	100,00
ZŠ a MŠ Mendelova - příspěvek na energie	2 954 500,00	4 954 500,00	4 954 500,00	100,00
ZŠ a MŠ Mendelova - příspěvek na správu zahrad a sportovišť	225 500,00	225 500,00	225 500,00	100,00
ZŠ a MŠ Mendelova - Projekt Podpora sociálně znevýhodněných žáků na ZŠ a MŠ	0,00	681 000,00	681 000,00	100,00
ZŠ a MŠ Mendelova - Projekt Potravinová pomoc dětem v sociální nouzi z prostředků OPZ+ v MSK	0,00	283 565,50	283 565,50	100,00
ZŠ a MŠ Prameny				
311 Příspěvek na provoz ZŠ a MŠ	**2 333 200,00**	**2 628 200,00**	**2 628 200,00**	**100,00**
ZŠ a MŠ Prameny - příspěvek na provoz	2 333 200,00	2 628 200,00	2 628 200,00	100,00
311 Účelové transfery ZŠ a MŠ	**3 641 140,00**	**6 433 819,00**	**6 433 819,00**	**100,00**
ZŠ a MŠ Prameny - příspěvek na odpisy	1 015 140,00	1 022 511,00	1 022 511,00	100,00
ZŠ a MŠ Prameny - příspěvek na energie	2 326 000,00	3 859 000,00	3 859 000,00	100,00
ZŠ a MŠ Prameny - příspěvek na správu zahrad a sportovišť	300 000,00	528 308,00	528 308,00	100,00
ZŠ a MŠ Prameny - příspěvek na zájmové vzdělávání	0,00	40 000,00	40 000,00	100,00
ZŠ a MŠ Prameny - Projekt Podpora sociálně znevýhodněných žáků na ZŠ a MŠ	0,00	984 000,00	984 000,00	100,00
ZŠ a MŠ Slovenská				
311 Příspěvek na provoz ZŠ a MŠ	**1 552 000,00**	**1 552 000,00**	**1 552 000,00**	**100,00**
ZŠ a MŠ Slovenská - příspěvek na provoz	1 552 000,00	1 552 000,00	1 552 000,00	100,00
311 Účelové transfery ZŠ a MŠ	**2 790 592,00**	**5 023 269,00**	**5 023 269,00**	**100,00**
ZŠ a MŠ Slovenská - příspěvek na odpisy	793 592,00	793 592,00	793 592,00	100,00
ZŠ a MŠ Slovenská - příspěvek na energie	1 997 000,00	3 513 000,00	3 513 000,00	100,00

Ukazatel	Schválený rozpočet 2024	Upravený rozpočet 2024	Plnění k 31. 12. 2024	Index %
ZŠ a MŠ Slovenská - příspěvek na zájmové vzdělávání	0,00	35 000,00	35 000,00	100,00
ZŠ a MŠ Slovenská - Projekt Podpora sociálně znevýhodněných žáků na ZŠ a MŠ	0,00	459 152,00	459 152,00	100,00
ZŠ a MŠ Slovenská - Projekt Potravinová pomoc dětem v sociální nouzi z prostředků OPZ+ v MSK	0,00	222 525,00	222 525,00	100,00
ZŠ a MŠ Školská				
311 Příspěvek na provoz ZŠ a MŠ	**1 355 000,00**	**1 355 000,00**	**1 355 000,00**	**100,00**
ZŠ a MŠ Školská - příspěvek na provoz	1 355 000,00	1 355 000,00	1 355 000,00	100,00
311 Účelové transfery ZŠ a MŠ	**3 641 662,00**	**6 928 304,00**	**6 928 304,00**	**100,00**
ZŠ a MŠ Školská - příspěvek na odpisy	371 662,00	386 258,00	386 258,00	100,00
ZŠ a MŠ Školská - příspěvek na energie	3 200 000,00	3 400 000,00	3 400 000,00	100,00
ZŠ a MŠ Školská - příspěvek na správu zahrad a sportovišť	70 000,00	70 000,00	70 000,00	100,00
ZŠ a MŠ Školská - příspěvek do fondu investic	0,00	1 600 000,00	1 600 000,00	100,00
ZŠ a MŠ Školská - Projekt Podpora sociálně znevýhodněných žáků na ZŠ a MŠ	0,00	1 152 000,00	1 152 000,00	100,00
ZŠ a MŠ Školská - Projekt Potravinová pomoc dětem v sociální nouzi z prostředků OPZ+ v MSK	0,00	320 046,00	320 046,00	100,00
ZŠ a MŠ U Lesa				
311 Příspěvek na provoz ZŠ a MŠ	**2 159 283,00**	**2 159 283,00**	**2 159 283,00**	**100,00**
ZŠ a MŠ U Lesa - příspěvek na provoz	2 159 283,00	2 159 283,00	2 159 283,00	100,00
311 Účelové transfery ZŠ a MŠ	**3 706 488,00**	**7 415 103,00**	**7 415 103,00**	**100,00**
ZŠ a MŠ U Lesa - příspěvek na odpisy	1 264 688,00	1 264 688,00	1 264 688,00	100,00
ZŠ a MŠ U Lesa - příspěvek na energie	2 263 800,00	3 713 800,00	3 713 800,00	100,00
ZŠ a MŠ U Lesa - příspěvek na správu zahrad a sportovišť	178 000,00	178 000,00	178 000,00	100,00
ZŠ a MŠ U Lesa - příspěvek na zájmové vzdělávání	0,00	40 000,00	40 000,00	100,00
ZŠ a MŠ U Lesa - Projekt Podpora sociálně znevýhodněných žáků na ZŠ a MŠ	0,00	1 733 465,00	1 733 465,00	100,00
ZŠ a MŠ U Lesa - Projekt Potravinová pomoc dětem v sociální nouzi z prostředků OPZ+ v MSK	0,00	485 150,00	485 150,00	100,00
ZŠ a MŠ U Studny				
311 Příspěvek na provoz ZŠ a MŠ	**3 553 981,00**	**3 903 981,00**	**3 903 981,00**	**100,00**
ZŠ a MŠ U Studny - příspěvek na provoz	3 553 981,00	3 903 981,00	3 903 981,00	100,00
311 Účelové transfery ZŠ a MŠ	**5 006 843,00**	**7 791 717,00**	**7 791 717,00**	**100,00**
ZŠ a MŠ U Studny - příspěvek na odpisy	1 396 182,00	1 396 182,00	1 396 182,00	100,00
ZŠ a MŠ U Studny - příspěvek na energie	3 448 161,00	5 315 461,00	5 315 461,00	100,00
ZŠ a MŠ U Studny - příspěvek na správu zahrad a sportovišť	162 500,00	162 500,00	162 500,00	100,00
ZŠ a MŠ U Studny - příspěvek na zájmové vzdělávání	0,00	40 000,00	40 000,00	100,00
ZŠ a MŠ U Studny - Projekt Podpora sociálně znevýhodněných žáků na ZŠ a MŠ	0,00	877 574,00	877 574,00	100,00
Celkový součet	**191 802 365,00**	**256 913 288,31**	**256 913 288,31**	**100,00**

II. KOMENTÁŘ K PLNĚNÍ ROZPOČTU

Rozpočet statutárního města Karviné na rok 2024 byl schválen Zastupitelstvem města Karviné dne 11. 12. 2023 usnesením č. 204 v celkovém objemu rozpočtových zdrojů a výdajů ve výši 1 mld. 261 mil. 204 tis. 810 Kč.

Rozpočet byl koncipován jako vyrovnaný. V průběhu roku 2024 byly rozpočtovými opatřeními výdaje rozpočtu navýšeny zapojením prostředků rezerv finančního vypořádání z minulých let prostřednictvím třídy 8 - financování:

- o částku 388 mil. 287 tis. 977,50 Kč zapojením nedočerpaných zůstatků rozpočtových akcí a projektů z roku 2023 v souladu s ustanovením Zásad k tvorbě rozpočtu statutárního města Karviné (usnesení Rady města Karviné č. 1089 ze dne 24. 1. 2024),
- o částku 463 mil. 834 tis. 487,54 Kč v rámci finančního vypořádání statutárního města Karviné za rok 2023 (usnesení Zastupitelstva města Karviné č. 241 ze dne 18. 3. 2024).

Další rozpočtové úpravy měnící současně výši rozpočtových příjmů i rozpočtových výdajů nebo přesuny mezi rozpočtovými výdaji byly provedeny na základě požadavků jednotlivých správců rozpočtových prostředků v souladu s usneseními Rady města Karviné nebo Zastupitelstva města Karviné. Celkový rozsah navyšující příjmovou a výdajovou stránku rozpočtu představoval částku 166 mil. 495 tis. 780,68 Kč.

Celkový objem upraveného rozpočtu statutárního města Karviné za rok 2024 představoval částku 2 mld. 279 mil. 823 tis. 55,72 Kč.

Informace o provedených rozpočtových opatřeních byly průběžně zveřejňovány na internetových stránkách statutárního města Karviné.

Hospodaření statutárního města Karviné skončilo za rok 2024 kladným rozdílem mezi příjmy a výdaji ve výši 218 mil. 596 tis. 268,23 Kč.

ZDROJE

Ukazatel	Schválený rozpočet 2024	Upravený rozpočet 2024	Plnění k 31. 12. 2024	Index %
1 Daňové příjmy	1 043 250 000,00	1 068 910 940,00	1 192 163 554,77	111,53
2 Nedaňové příjmy	164 307 610,00	191 051 903,97	266 769 692,02	139,63
3 Kapitálové příjmy	740 000,00	740 000,00	25 906 866,17	3500,93
4 Přijaté transfery	52 907 200,00	166 997 746,71	167 352 031,04	100,21
PŘÍJMY CELKEM	**1 261 204 810,00**	**1 427 700 590,68**	**1 652 192 144,00**	**115,72**
8 Financování	0,00	852 122 465,04	-218 596 268,23	-25,65
ZDROJE CELKEM	**1 261 204 810,00**	**2 279 823 055,72**	**1 433 595 875,77**	**62,88**

1 Daňové příjmy

Celkové daňové příjmy byly naplněny na 111,53 %, ve výši 1,19 mld. Kč.

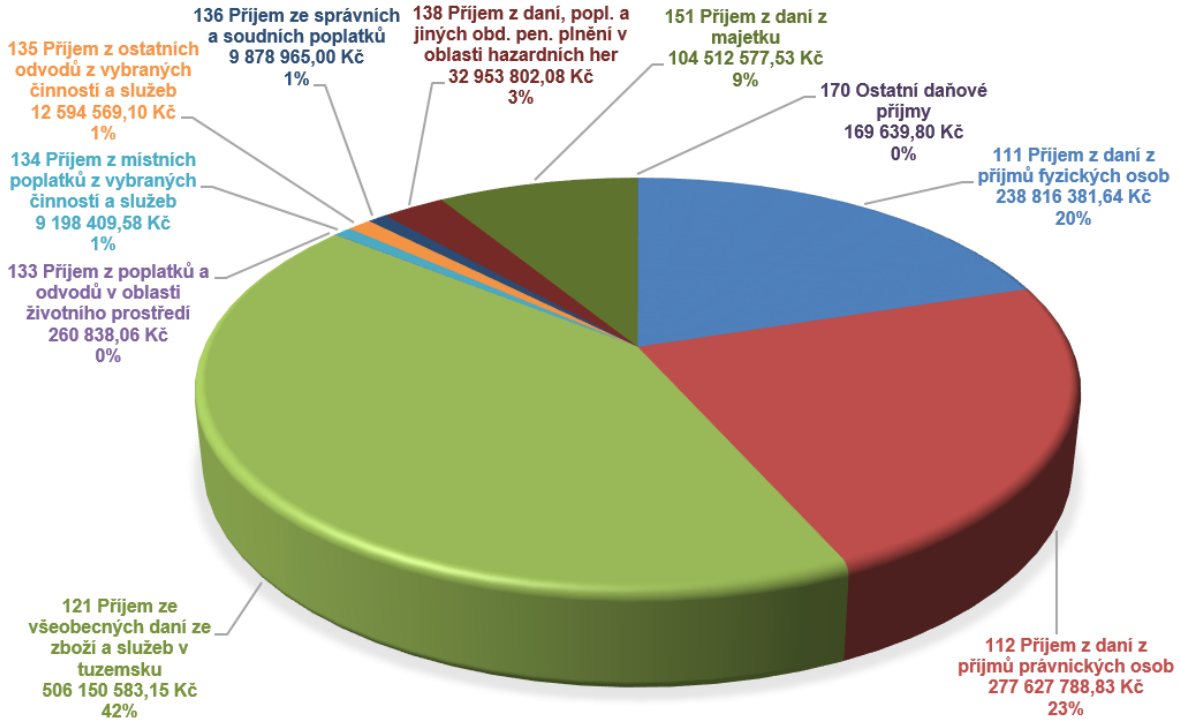

1 Daňové příjmy	Schválený rozpočet 2024	Upravený rozpočet 2024	Plnění k 31. 12. 2024	Index %
111 Příjem z daní z příjmů fyzických osob	184 500 000,00	184 500 000,00	238 816 381,64	129,44
112 Příjem z daní z příjmů právnických osob	220 000 000,00	245 660 940,00	277 627 788,83	113,01
121 Příjem ze všeobecných daní ze zboží a služeb v tuzemsku	490 000 000,00	490 000 000,00	506 150 583,15	103,30
133 Příjem z poplatků a odvodů v oblasti životního prostředí	52 000,00	52 000,00	260 838,06	501,61
134 Příjem z místních poplatků z vybraných činností a služeb	3 940 000,00	3 940 000,00	9 198 409,58	233,46
135 Příjem z ostatních odvodů z vybraných činností a služeb	10 850 000,00	10 850 000,00	12 594 569,10	116,08
136 Příjem ze správních a soudních poplatků	6 908 000,00	6 908 000,00	9 878 965,00	143,01
138 Příjem z daní, poplatků a jiných obdobných peněžitých plnění v oblasti hazardních her	27 000 000,00	27 000 000,00	32 953 802,08	122,05
151 Příjem z daní z majetku	100 000 000,00	100 000 000,00	104 512 577,53	104,51
170 Ostatní daňové příjmy	0,00	0,00	169 639,80	0,00

111 Příjem z daní z příjmů fyzických osob

Představovaly daň z příjmů fyzických osob placenou plátci (daň ze závislé činnosti) ve výši 185,03 mil. Kč, daň z příjmů fyzických osob placenou poplatníky (samostatně výdělečná činnost) ve výši 13,09 mil. Kč a daň z příjmů fyzických osob vybíranou srážkou podle zvláštní sazby daně (kapitálové výnosy) ve výši 40,70 mil. Kč.

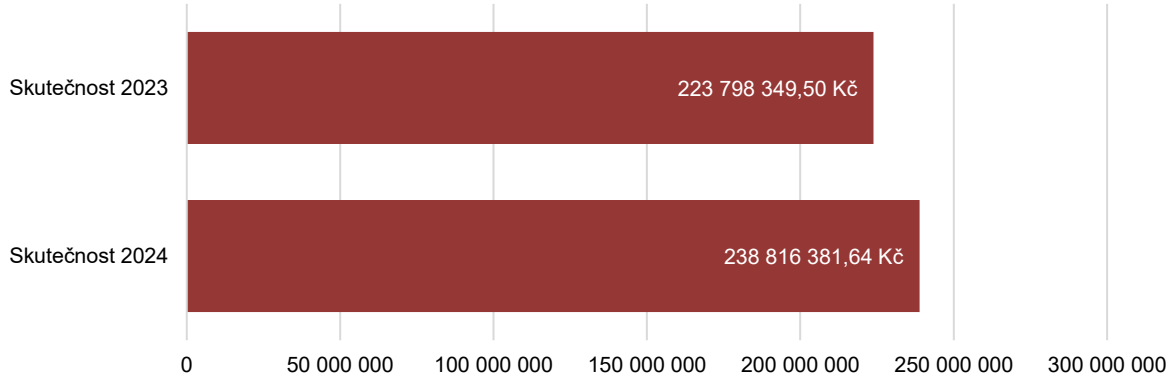

112 Příjem z daní z příjmů právnických osob

Jednalo se o daň z příjmů právnických osob ve výši 251,97 mil. Kč a daň z příjmů právnických osob za obce ve výši 25,66 mil. Kč. U daně z příjmů právnických osob za obce se jednalo o proúčtování daňové povinnosti statutárního města Karviné v roce 2024 současně do příjmů a výdajů. K faktickému převodu daně nedochází, pouze se předkládá daňové přiznání.

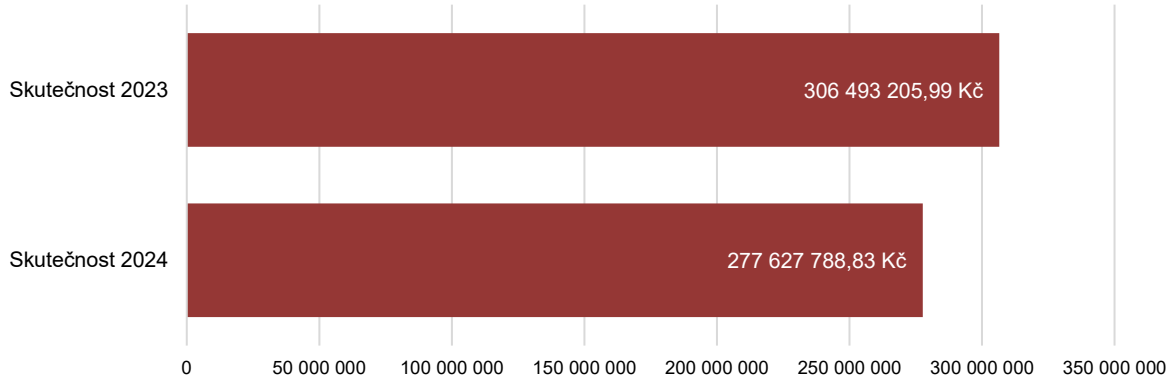

121 Příjem ze všeobecných daní ze zboží a služeb v tuzemsku

Příjem daně z přidané hodnoty ve výši 506,15 mil. Kč.

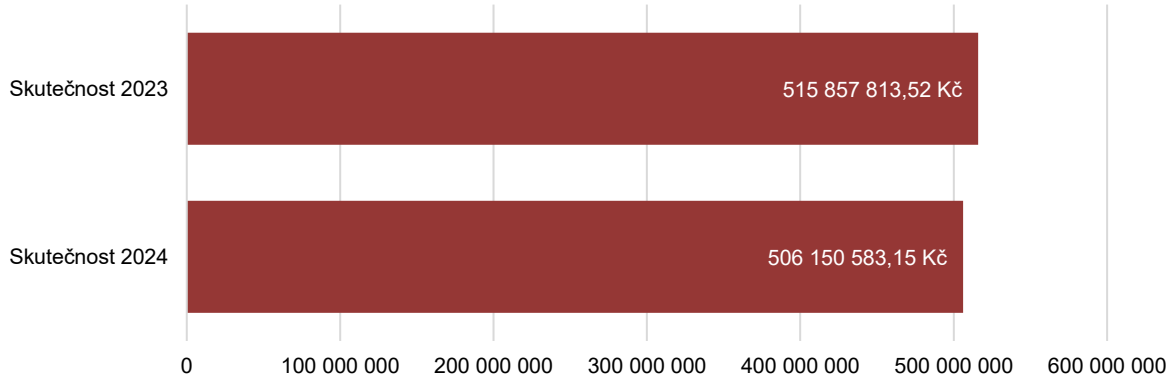

133 Příjem z poplatků a odvodů v oblasti životního prostředí
Odvody za odnětí půdy ze zemědělského půdního fondu ve výši 260,84 tis. Kč.

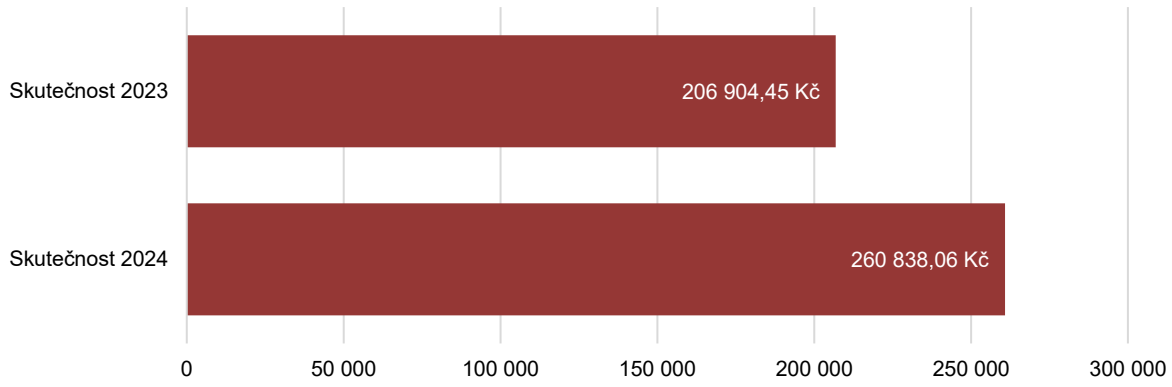

134 Příjem z místních poplatků z vybraných činností a služeb
Příjem z poplatku z pobytu ve výši 3,07 mil. Kč, příjem z poplatku za užívání veřejného prostranství ve výši 2,78 mil. Kč, příjem z poplatku ze psů ve výši 2,40 mil. Kč, příjem z poplatku za obecní systém odpadového hospodářství a příjem z poplatku za odkládání komunálního odpadu z nemovitých věcí ve výši 958,40 tis. Kč. Výrazný nárůst o 2,8 mil. Kč byl u poplatku z pobytu změnou obecně závazné vyhlášky.

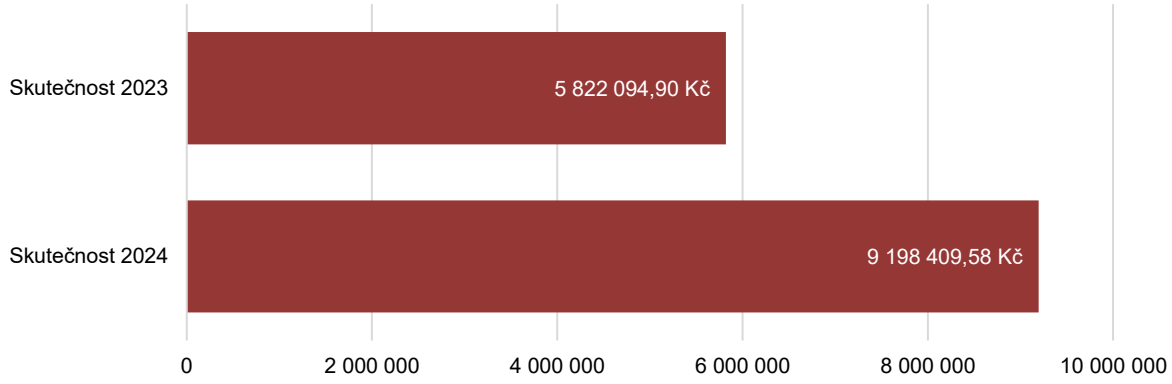

135 Příjem z ostatních odvodů z vybraných činností a služeb
Příjmy úhrad za dobývání nerostů a poplatků za geologické práce (příjmy dle horního zákona) ve výši 11,37 mil. Kč a příjem za zkoušky z odborné způsobilosti žadatelů o řidičské oprávnění ve výši 1,22 mil. Kč.

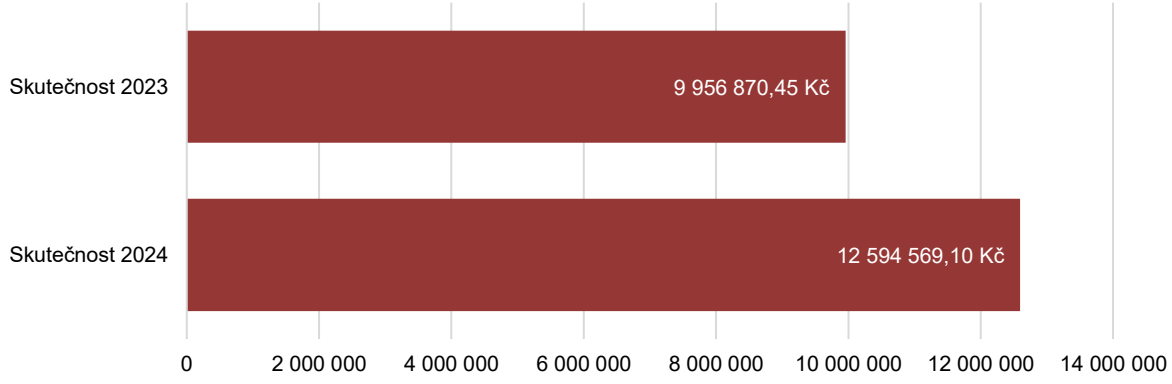

136 Příjem ze správních a soudních poplatků
Poplatky vybírané na základě zákona č. 634/2004 Sb., o správních poplatcích. Největší vybraný objem činily poplatky při výkonu dopravněsprávních agend ve výši 4,25 mil. Kč, poplatky za vydání cestovních dokladů ve výši 2,24 mil. Kč a poplatky ve stavebním řízení ve výši 1,26 mil. Kč.

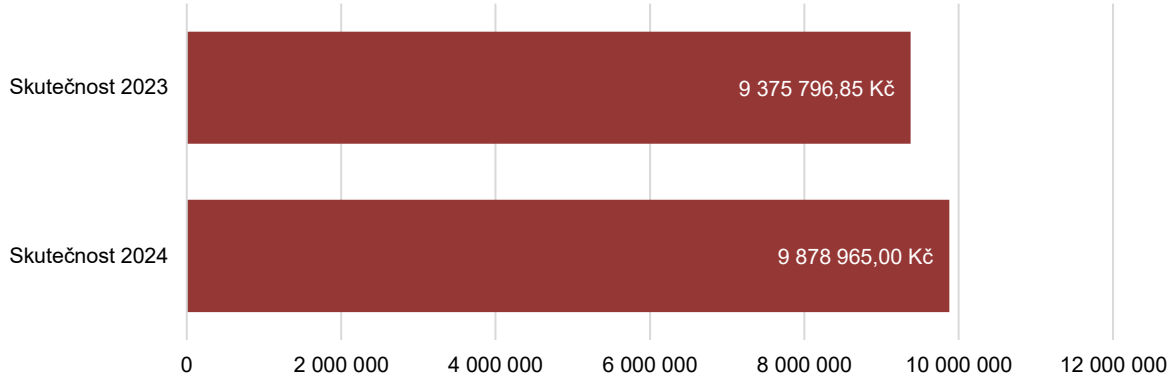

138 Příjem z daní, poplatků a jiných obdobných peněžitých plnění v oblasti hazardních her
Příjem z daní podle zákona č. 187/2016 Sb., o dani z hazardních her - příjem z daně z technických her ve výši 24,94 mil. Kč a příjem z daně z hazardních her ve výši 8,01 mil. Kč. Výrazné snížení příjmů je v důsledku zákona č. 349/2023 Sb., kterým se mění některé zákony v souvislosti s konsolidací veřejných rozpočtů, který rovněž s účinností od 1. 1. 2024 novelizoval zákon o dani z hazardních her.

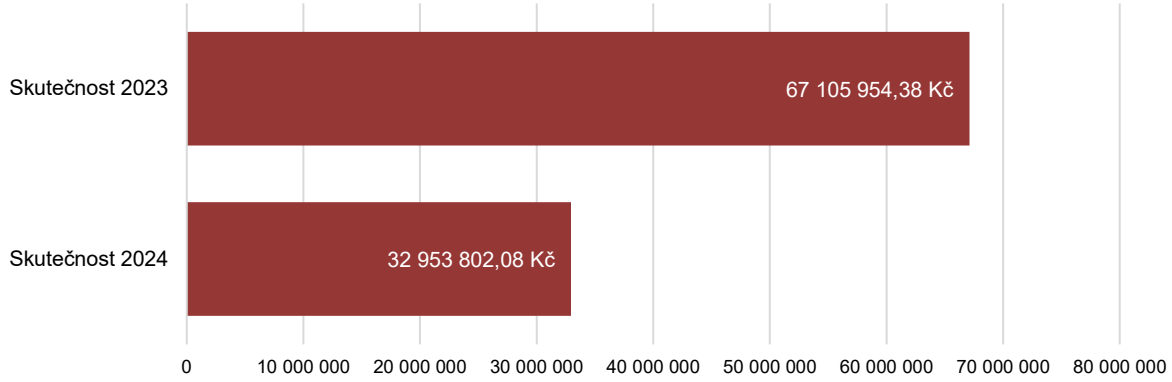

151 Příjem z daní z majetku
Příjem daně z nemovitých věcí nacházejících se v katastrálním území města ve výši 104,51 mil. Kč. Výrazné zvýšení příjmů je v důsledku zákona č. 349/2023 Sb., kterým se mění některé zákony v souvislosti s konsolidací veřejných rozpočtů, který rovněž s účinností od 1. 1. 2024 novelizoval zákon č. 338/1992 Sb., o dani z nemovitých věcí.

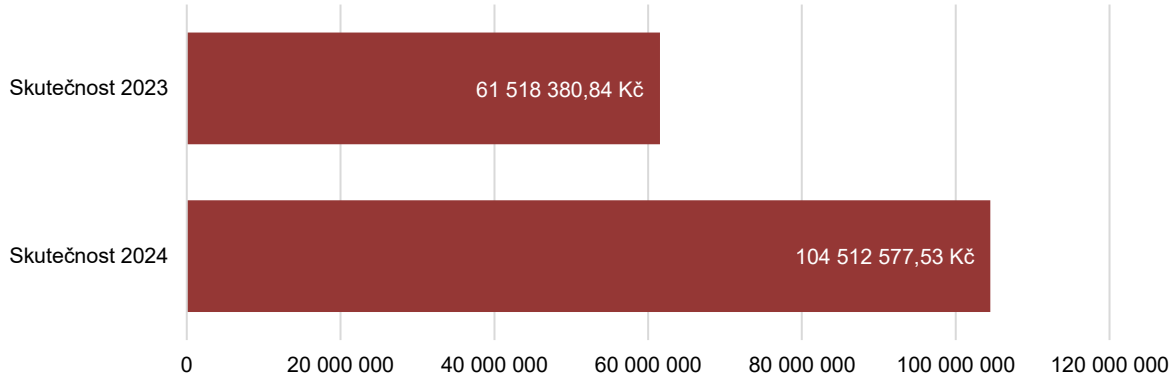

170 Ostatní daňové příjmy

Příjem z příslušenství daní a poplatků (exekuční náklady) ve výši 169,64 tis. Kč.

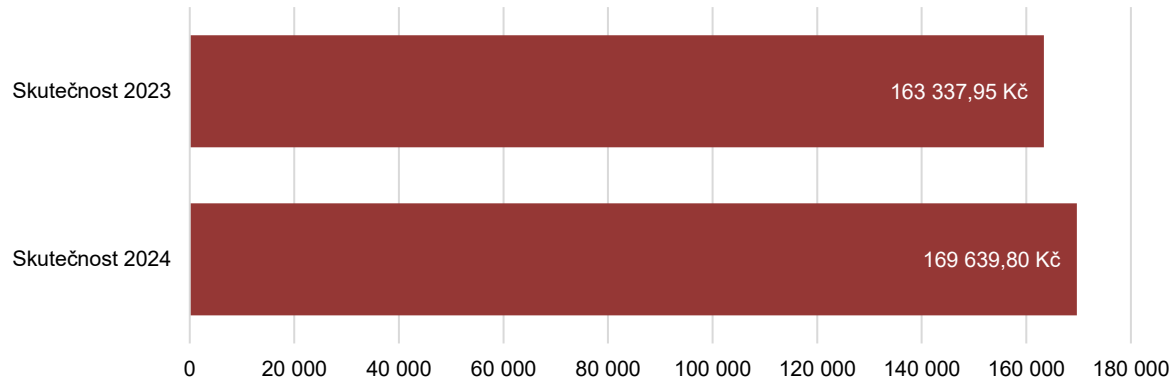

2 Nedaňové příjmy

Celkové nedaňové příjmy byly naplněny na 139,63 %, ve výši 266,77 mil. Kč.

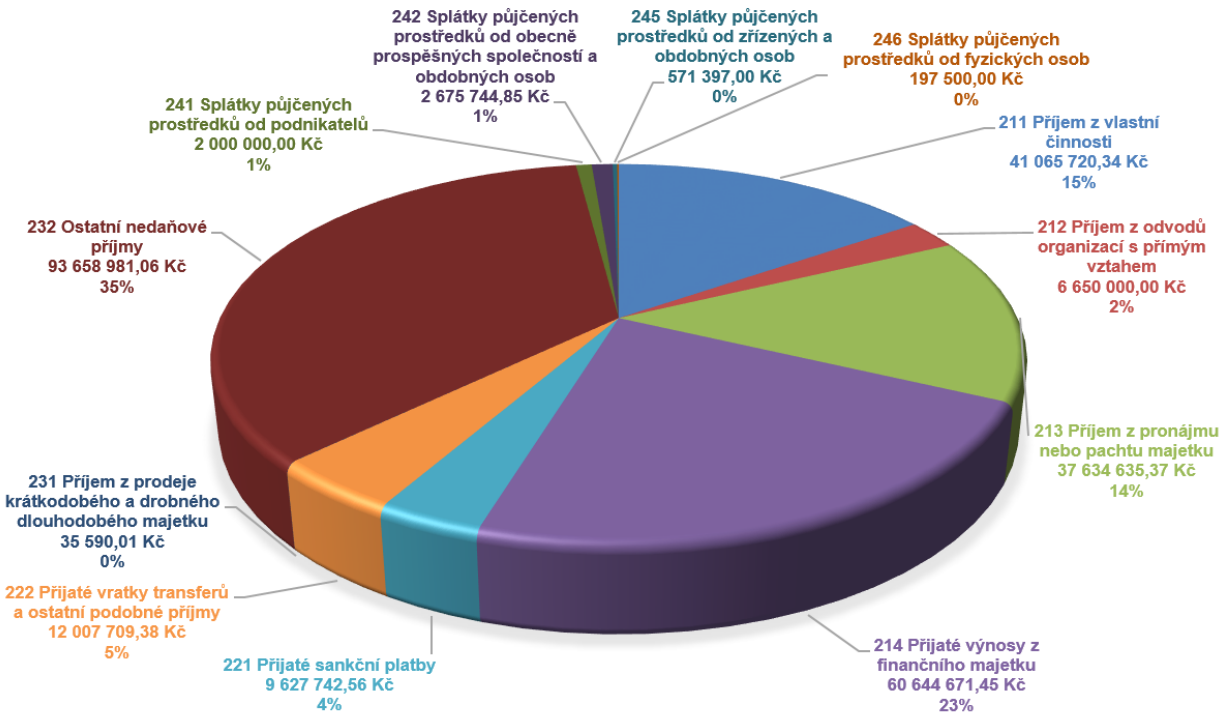

2 Nedaňové příjmy	Schválený rozpočet 2024	Upravený rozpočet 2024	Plnění k 31. 12. 2024	Index %
211 Příjem z vlastní činnosti	30 817 500,00	30 878 499,57	41 065 720,34	132,99
212 Příjem z odvodů organizací s přímým vztahem	0,00	6 650 000,00	6 650 000,00	100,00
213 Příjem z pronájmu nebo pachtu majetku	34 716 110,00	34 716 110,00	37 634 635,37	108,41
214 Přijaté výnosy z finančního majetku	42 133 000,00	42 133 000,00	60 644 671,45	143,94
221 Přijaté sankční platby	3 495 000,00	3 495 000,00	9 627 742,56	275,47
222 Přijaté vratky transferů a ostatní podobné příjmy	0,00	3 703 256,17	12 007 709,38	324,25

231 Příjem z prodeje krátkodobého a drobného dlouhodobého majetku	0,00	0,00	35 590,01	0,00
232 Ostatní nedaňové příjmy	53 146 000,00	69 476 038,23	93 658 981,06	134,81
241 Splátky půjčených prostředků od podnikatelů	0,00	0,00	2 000 000,00	0,00
242 Splátky půjčených prostředků od obecně prospěšných společností a obdobných osob	0,00	0,00	2 675 744,85	0,00
245 Splátky půjčených prostředků od zřízených a obdobných osob	0,00	0,00	571 397,00	0,00
246 Splátky půjčených prostředků od fyzických osob	0,00	0,00	197 500,00	0,00

211 Příjem z vlastní činnosti

Zejména příjmy za služby poskytované s nájmem bytů a nebytových prostor (bytový fond) ve výši 24,69 mil. Kč, příjmy za služby poskytované s nájmem nebytových prostor ve výši 8,51 mil. Kč a příjmy z pohřebnictví ve výši 3,15 mil. Kč.

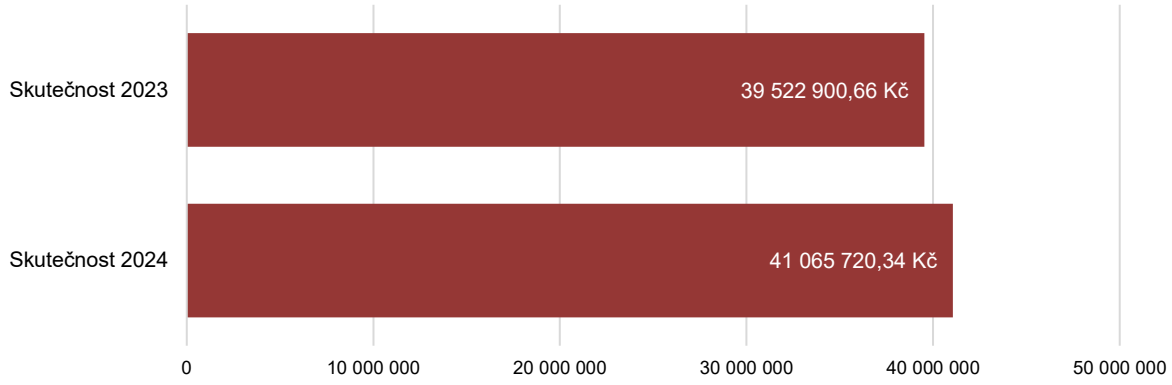

212 Příjem z odvodů organizací s přímým vztahem

Odvody zdrojů fondů investic příspěvkových organizací - ZŠ a MŠ Mendelova ve výši 3,35 mil. Kč, ZŠ a MŠ U Lesa ve výši 800 tis. Kč, ZŠ a MŠ U Studny ve výši 800 tis. Kč, ZŠ a MŠ s polským jazykem vyučovacím ve výši 700 tis. Kč, ZŠ a MŠ Prameny ve výši 600 tis. Kč a ZŠ a MŠ Majakovského ve výši 400 tis. Kč.

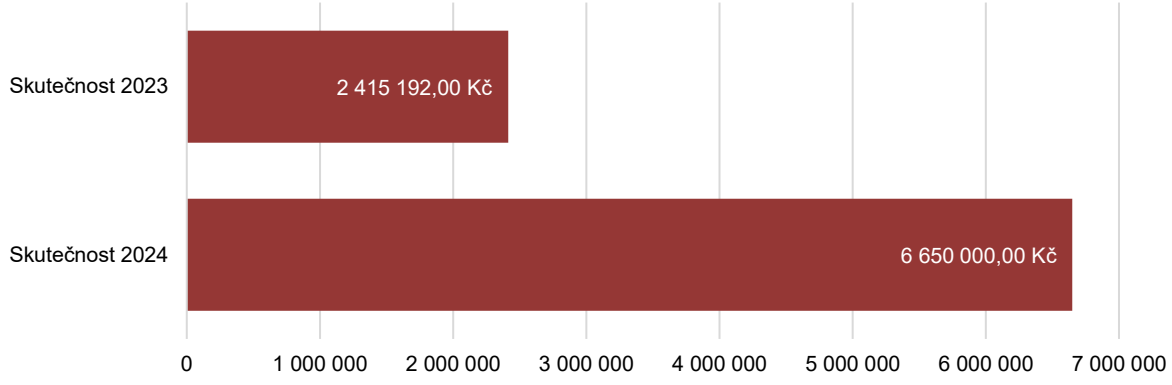

213 Příjem z pronájmu nebo pachtu majetku

Především příjmy z pronájmu bytů a nebytových prostor (bytový fond) ve výši 18,66 mil. Kč, příjmy z pronájmu kanalizačního sběrače ve výši 6,95 mil. Kč, příjmy z pronájmu nebytových prostor ve výši 7,56 mil. Kč a příjmy z pronájmu pozemků ve výši 2,30 mil. Kč.

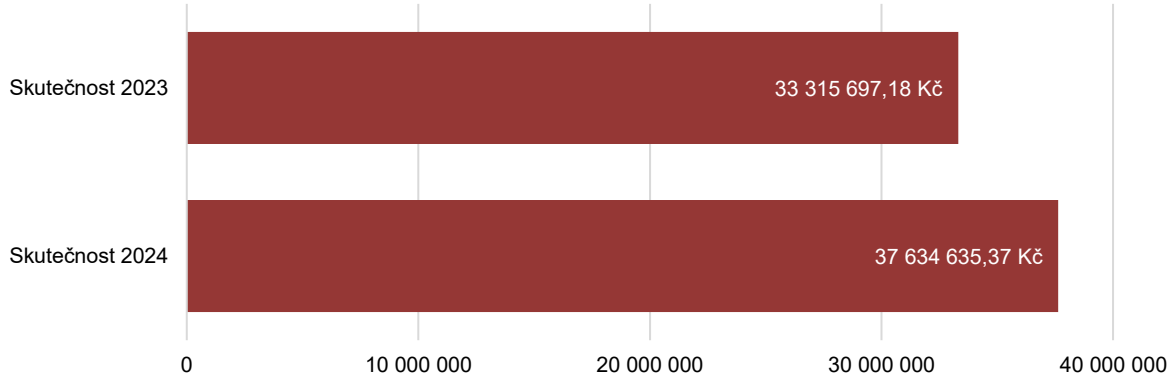

214 Přijaté výnosy z finančního majetku

Příjmy z úroků z prostředků města na spořicím účtu ve výši 60,54 mil. Kč a na běžných bankovních účtech ve výši 38,56 tis. Kč. Příjmy z dividend za rok 2023 od společnosti Depos Horní Suchá, a.s. ve výši 62,48 tis. Kč.

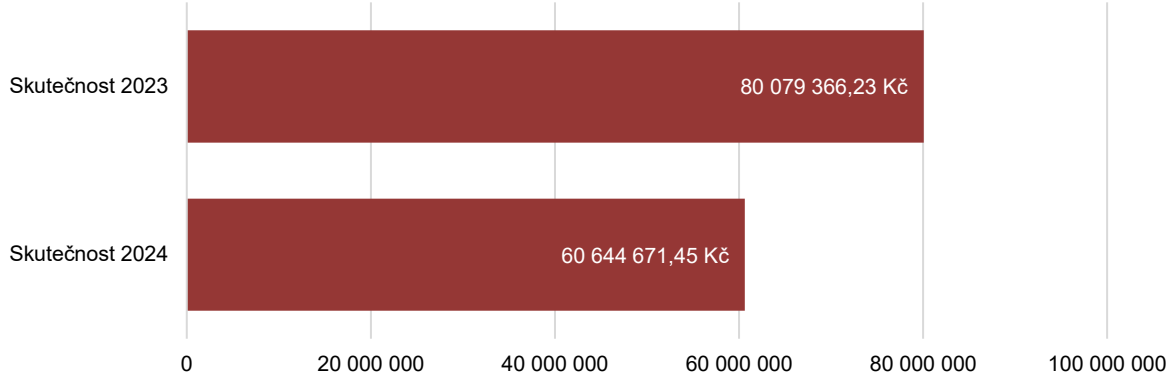

221 Přijaté sankční platby

Jednalo se o přijaté pokuty od jiných subjektů, zejména smluvní pokuty ve výši 4,27 mil. Kč, přestupky v dopravě ve výši 3,06 mil. Kč a pokuty uložené městskou policií ve výši 1,22 mil. Kč.

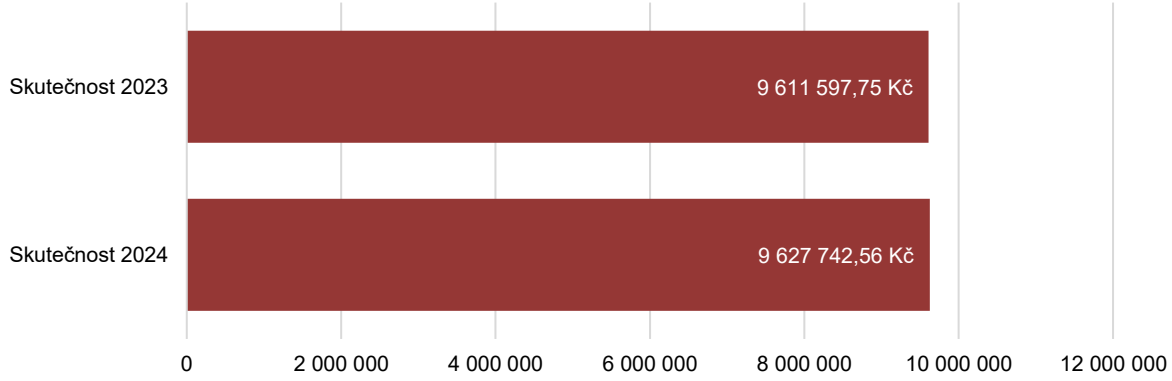

222 Přijaté vratky transferů a ostatní podobné příjmy

Zejména vratky nedočerpaných příspěvků od příspěvkových organizací města ve výši 8,29 mil. Kč, vratka nevyčerpané dotace na místní autobusovou dopravu na rok 2023 ve výši 2,41 mil. Kč a vratky průtokových dotací poskytnutých příspěvkovým organizacím města ze státního a krajského rozpočtu ve výši 1,25 mil. Kč.

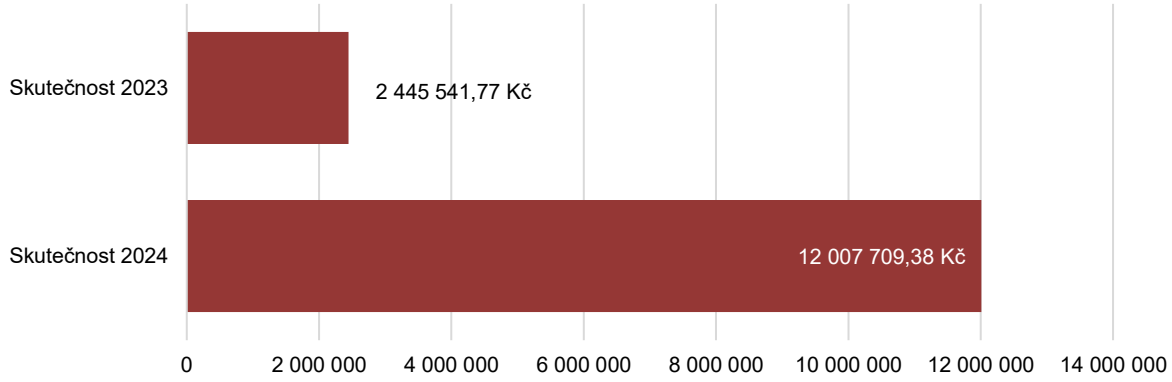

231 Příjem z prodeje krátkodobého a drobného dlouhodobého majetku
Příjmy z prodeje výpočetní techniky ve výši 22,79 tis. Kč, příjmy za prodej komponent výměníkové stanice ve výši 12 tis. Kč a příjmy za sběrový odpad ve výši 804 Kč.

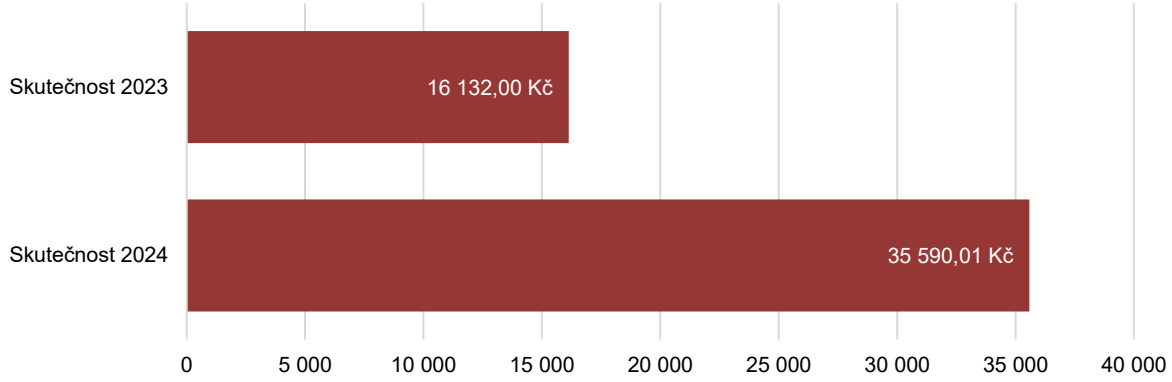

232 Ostatní nedaňové příjmy
Nejvýznamnější byl příjem od společnosti OKD, a.s. na rozvoj města, obnovu infrastruktury, kulturní, sociální a sportovní projekty ve výši 48,40 mil. Kč. Dále příjmy za zpětný odběr recyklovatelných složek odpadu ve výši 10,62 mil. Kč, zapojení rezervy na obnovu vodovodů a kanalizací ve výši 9,62 mil. Kč a plnění nahrazující úrok u termínovaného vkladu u České národní banky ve výši 8,60 mil. Kč.

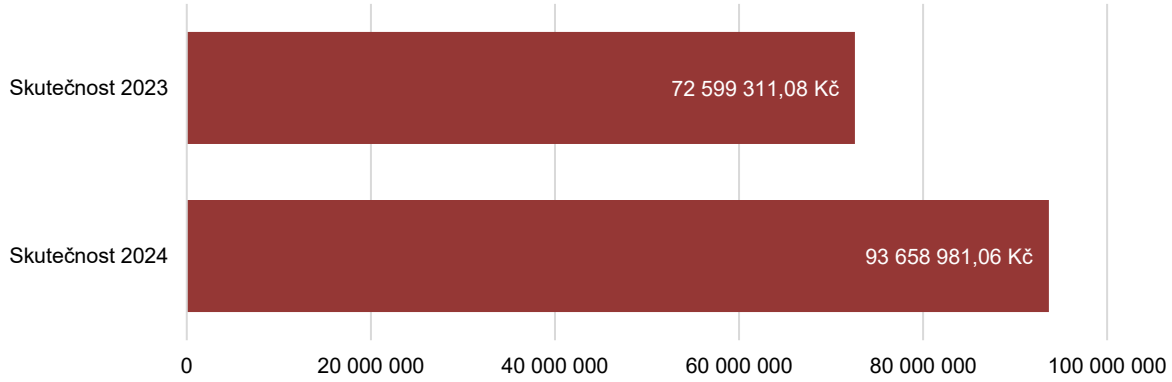

241 Splátky půjčených prostředků od podnikatelů
Příjem pravidelné roční splátky zápůjčky ve výši 2 mil. Kč od společnosti Technické služby Karviná, a.s.

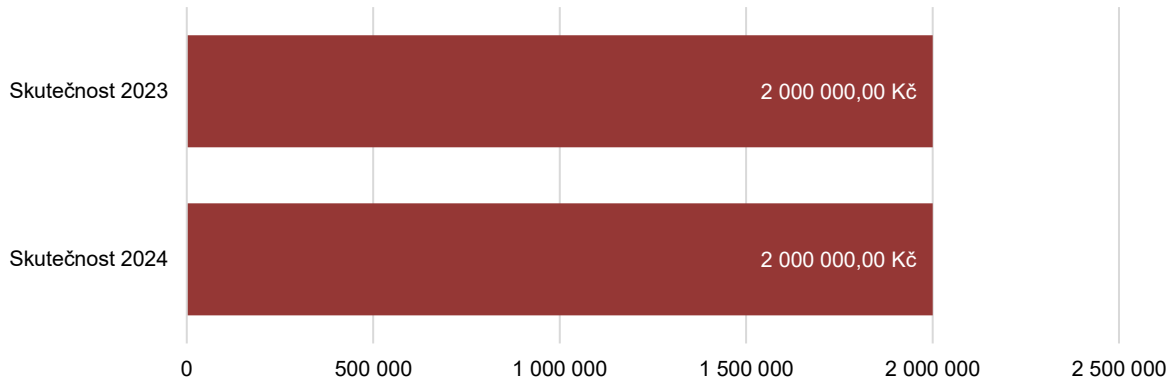

242 Splátky půjčených prostředků od obecně prospěšných společností a obdobných osob
Splátka návratné finanční výpomoci poskytnuté ústavu GALAXIE CENTRUM POMOCI na financování stavebních prací a vybavení bytů v budově čp. 2978 na ul. Kašparova v Karviné-Hranicích.

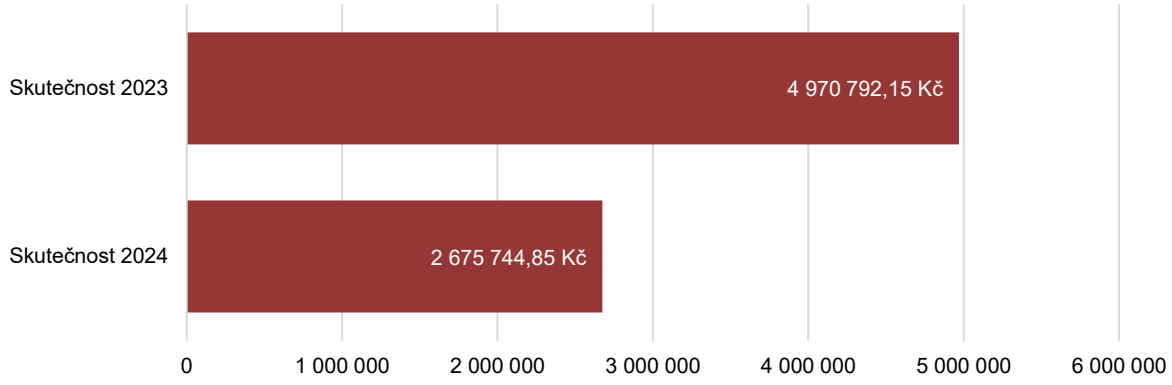

245 Splátky půjčených prostředků od zřízených a obdobných osob
Vratka návratné finanční výpomoci od ZŠ a MŠ s polským jazykem vyučovacím poskytnuté na předfinancování projektu „Přírodní zahrada v ZŠ a MŠ Dr. Olszaka, Karviná“ ve výši 571,40 tis. Kč.

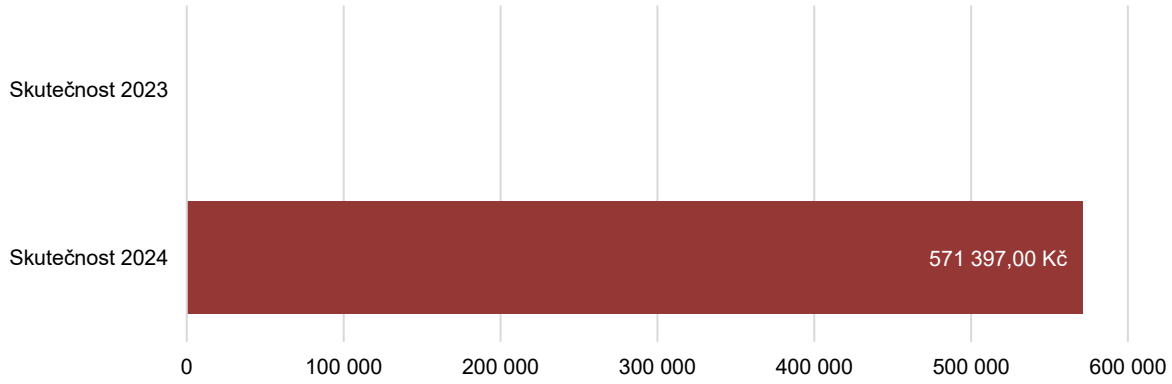

246 Splátky půjčených prostředků od fyzických osob
Jedná se o vratku návratné finanční výpomoci na předfinancování výměny kotle v rámci 4. výzvy kotlíkové dotace.

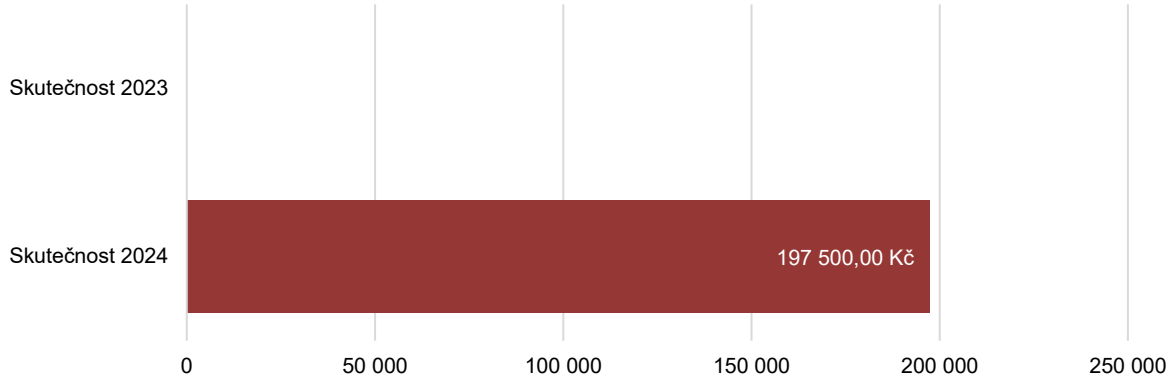

3 Kapitálové příjmy

Celkové kapitálové příjmy byly naplněny na 3500,93 %, ve výši 25,91 mil. Kč.

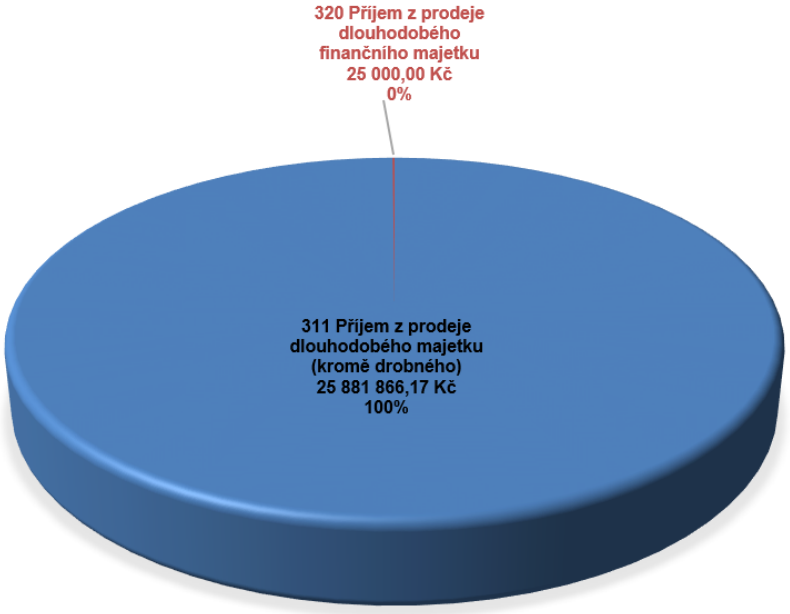

3 Kapitálové příjmy	Schválený rozpočet 2024	Upravený rozpočet 2024	Plnění k 31. 12. 2024	Index %
311 Příjem z prodeje dlouhodobého majetku (kromě drobného)	740 000,00	740 000,00	25 881 866,17	3497,55
320 Příjem z prodeje dlouhodobého finančního majetku	0,00	0,00	25 000,00	0,00

311 Příjem z prodeje dlouhodobého majetku (kromě drobného)
Zahrnuje příjmy z převodu spoluvlastnického podílu v Bytovém družstvu Karviná včetně prodeje pozemku ve výši 16,67 mil. Kč, příjem z prodeje pozemků ve výši 7,05 mil. Kč, splátky jistin majetkového

vypořádání od Bytového družstva Karviná ve výši 983,29 tis. Kč, příjem za prodej trafostanic na Novém Poli ve výši 861,94 tis. Kč a příjem z prodeje služebního vozidla ve výši 320,82 tis. Kč.

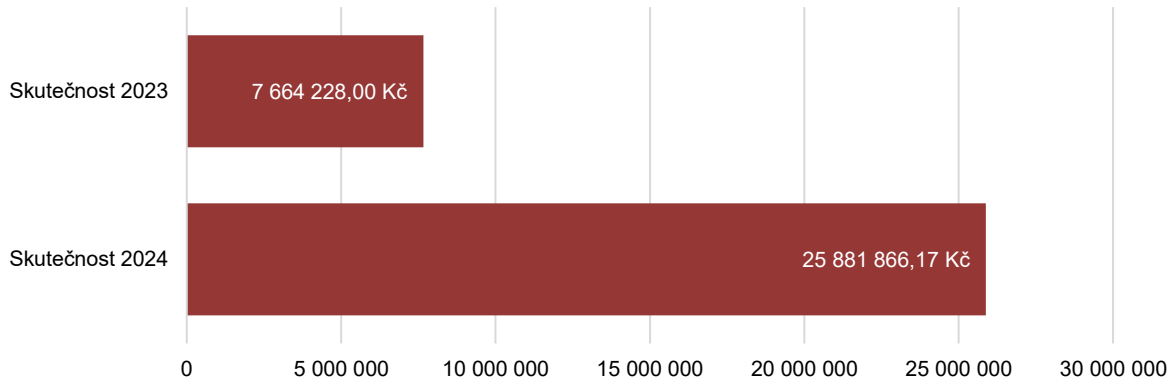

320 Příjem z prodeje dlouhodobého finančního majetku
Jedná se o příjmy z vypořádání členského vkladu od Bytového družstva Karviná ve výši 25 tis. Kč.

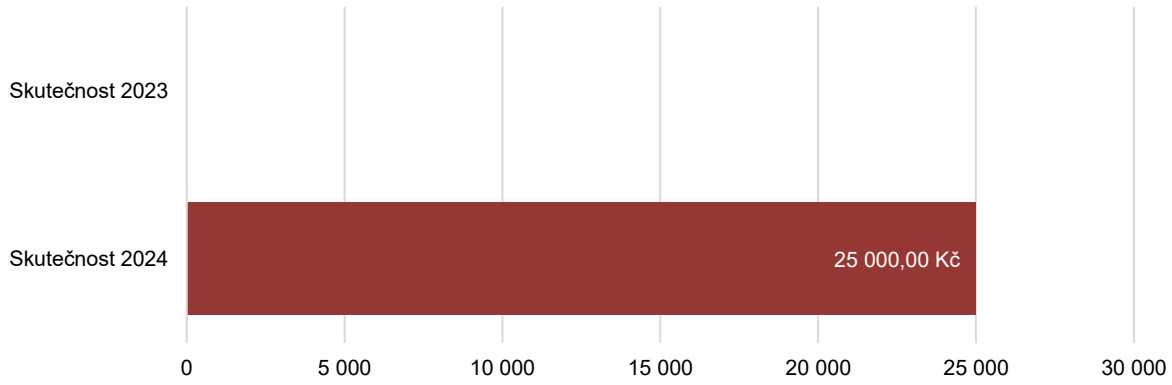

4 Přijaté transfery

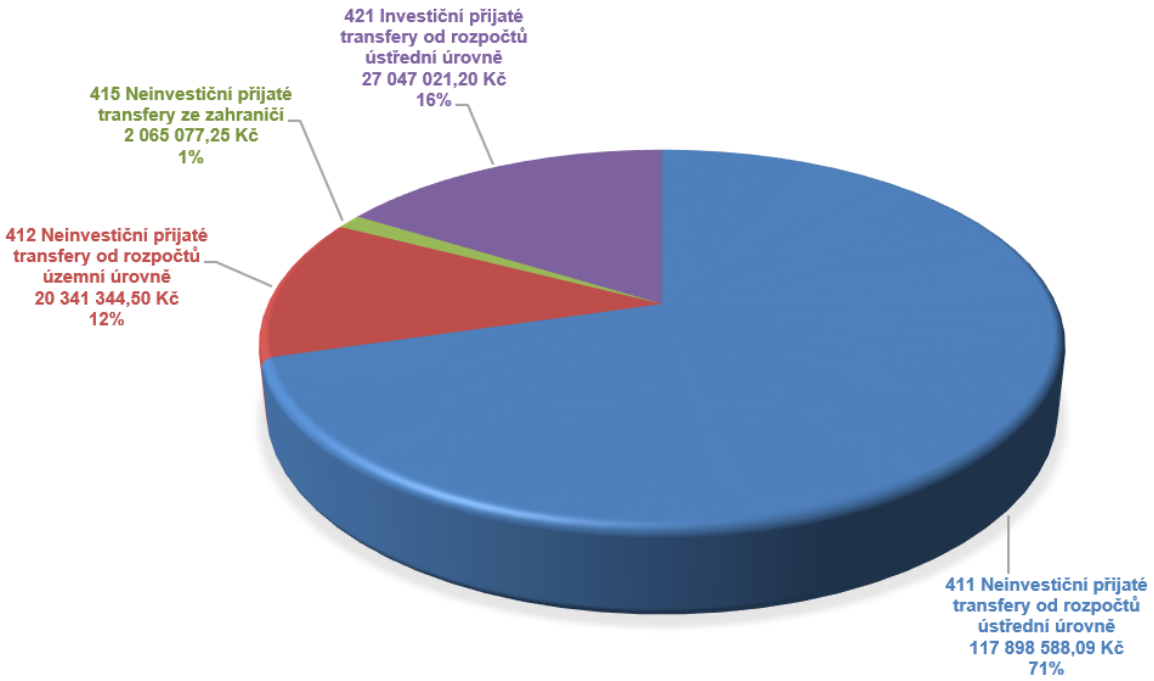

Transfery (dotace) obdrželo statutární město Karviná za rok 2024 v těchto objemech (v Kč):

411 Neinvestiční přijaté transfery od rozpočtů ústřední úrovně	**117 898 588,09**
souhrnný dotační vztah - příspěvek na výkon státní správy	52 807 500,00
neinvestiční dotace na financování výkonu přenesené působnosti v oblasti sociálně-právní ochrany dětí na rok 2024 (ÚZ 13024)	13 538 000,00
neinvestiční dotace na projekt "Zajištění pomoci domácnostem postiženým povodněmi na území statutárního města Karviné" (ÚZ 90002)	12 360 000,00
neinvestiční dotace na výkon sociální práce s výjimkou agendy sociálně-právní ochrany dětí pro rok 2024 (ÚZ 13015)	6 766 492,00
neinvestiční dotace na projekt "Podpora sociálně znevýhodněných žáků na ZŠ a MŠ Cihelní, Karviná" v rámci Národního plánu obnovy - *pro ZŠ a MŠ Družby* (ÚZ 33093)	6 456 774,00
neinvestiční dotace na projekt "Zvýšení čistící schopnosti stromů odstraněním parazitického jmelí" (ÚZ 90003, 90006)	4 018 102,11
neinvestiční dotace na projekt "Podpora sociálně znevýhodněných žáků na ZŠ a MŠ Cihelní, Karviná" v rámci Národního plánu obnovy - *pro ZŠ a MŠ Cihelní* (ÚZ 33093)	3 689 350,00
neinvestiční dotace na projekt "Místní akční plán rozvoje vzdělávání v ORP Karviná IV" v rámci Operačního programu Jan Amos Komenský (ÚZ 33092)	3 295 736,43
neinvestiční dotace na projekt "Regionální knihovna Karviná, revitalizace a vybavení objektů knihovny" (ÚZ 17085)	2 225 387,63
neinvestiční dotace na projekt "Podpora sociálně znevýhodněných žáků na ZŠ a MŠ Cihelní, Karviná" v rámci Národního plánu obnovy - *pro ZŠ a MŠ U Lesa* (ÚZ 33093)	1 733 465,00
neinvestiční dotace na výdaje spojené s přípravou a konáním voleb do Evropského Parlamentu (ÚZ 98348)	1 684 000,00
neinvestiční dotace na dofinancování oprávněných výdajů uskutečněných v souvislosti se zabezpečením volby prezidenta ČR (ÚZ 98193)	1 658 000,00
neinvestiční dotace na projekt "Podpora sociálně znevýhodněných žáků na ZŠ a MŠ Cihelní, Karviná" v rámci Národního plánu obnovy - *pro ZŠ a MŠ Dělnická* (ÚZ 33093)	1 211 000,00
neinvestiční dotace na projekt "Podpora sociálně znevýhodněných žáků na ZŠ a MŠ Cihelní, Karviná" v rámci Národního plánu obnovy - *pro ZŠ a MŠ Školská* (ÚZ 33093)	1 152 000,00

neinvestiční dotace na projekt "Podpora sociálně znevýhodněných žáků na ZŠ a MŠ Cihelní, Karviná" v rámci Národního plánu obnovy - *pro ZŠ a MŠ Prameny* (ÚZ 33093)	984 000,00
neinvestiční dotace na projekt "Podpora sociálně znevýhodněných žáků na ZŠ a MŠ Cihelní, Karviná" v rámci Národního plánu obnovy - *pro ZŠ a MŠ U Studny* (ÚZ 33093)	807 574,00
neinvestiční dotace na projekt "Podpora sociálně znevýhodněných žáků na ZŠ a MŠ Cihelní, Karviná" v rámci Národního plánu obnovy - *pro ZŠ a MŠ Mendelova* (ÚZ 33093)	681 000,00
neinvestiční dotace na projekt "Podpora sociálně znevýhodněných žáků na ZŠ a MŠ Cihelní, Karviná" v rámci Národního plánu obnovy - *pro ZŠ a MŠ Majakovského* (ÚZ 33093)	614 000,00
neinvestiční dotace na projekt "Karviná - Asistent prevence kriminality - 2024 - II. kolo" (ÚZ 14032)	576 000,00
neinvestiční dotace na projekt "Podpora sociálně znevýhodněných žáků na ZŠ a MŠ Cihelní, Karviná" v rámci Národního plánu obnovy - *pro ZŠ a MŠ Slovenská* (ÚZ 33093)	459 152,00
neinvestiční dotace na obnovu střešního pláště fary v rámci Programu regenerace městských památkových rezervací a městských památkových zón v roce 2024 (ÚZ 34054)	400 000,00
neinvestiční doplatek dotace na financování výkonu přenesené působnosti v oblasti sociálně-právní ochrany dětí za rok 2023 (ÚZ 13024)	258 515,62
neinvestiční dotace na dofinancování oprávněných výdajů uskutečněných v souvislosti se zabezpečením volby prezidenta ČR (ÚZ 98008)	235 940,33
neinvestiční dotace na projekt "Pořízení 6 automobilů pro potřeby pečovatelské služby" v rámci Integrovaného regionálního operačního programu - *pro Sociální služby Karviná* (ÚZ 17085)	171 398,97
neinvestiční dotace na projekt "Zahájení výpůjček e-audioknih v Regionální knihovně Karviná" v rámci programu Veřejné informační služby knihoven VISK 3 - *pro Regionální knihovnu Karviná* (ÚZ 34053)	41 000,00
neinvestiční dotace na projekt "Zvyšování a prohlubování informační vzdělanosti knihovníků na Karvinsku" v rámci programu Veřejné informační služby knihoven VISK 2 - *pro Regionální knihovnu Karviná* (ÚZ 34053)	27 000,00
neinvestiční dotace na "Projekt v rámci Europe Goes Local 2023/2024" (ÚZ 11)	20 000,00
neinvestiční dotace na projekt "Setkávání ctitelů dobré kultury - Spotkania Miłośników Dobrej Kultury" v rámci programu Knihovna 21. století - *pro Regionální knihovnu Karviná* (ÚZ 34070)	15 000,00
neinvestiční dotace na úhradu výdajů jednotek sborů dobrovolných hasičů obcí (ÚZ 14004)	12 200,00

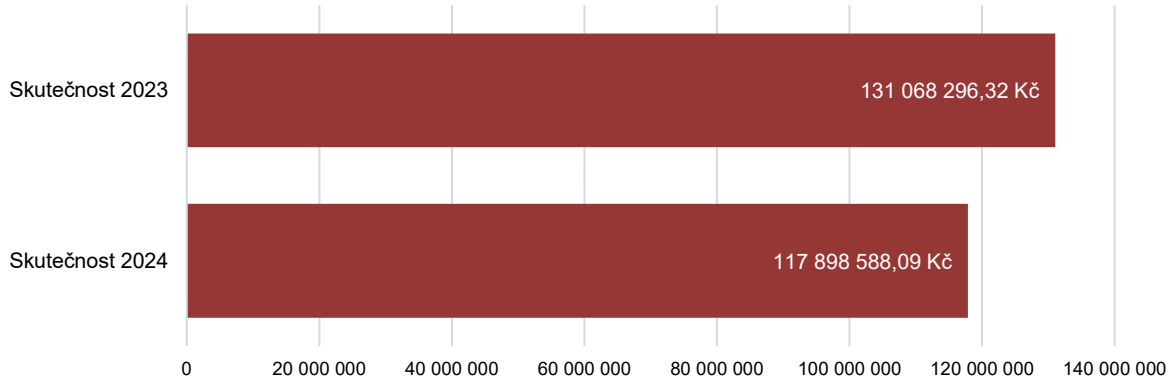

412 Neinvestiční přijaté transfery od rozpočtů územní úrovně	**20 341 344,50**
neinvestiční dotace a vratka dotace na podporu poskytování sociálních služeb - *pro Sociální služby Karviná* (ÚZ 914)	11 973 000,00 -298 880,00
neinvestiční dotace na zabezpečení výkonu regionálních funkcí knihoven - *pro Regionální knihovnu Karviná* (ÚZ 345)	2 117 000,00
1. splátka neinvestiční dotace na projekt "Potravinová pomoc dětem v sociální nouzi z prostředků OPZ+ v Moravskoslezském kraji" v rámci Operačního programu Zaměstnanost plus pro školní rok 2024/2025 - *pro ZŠ a MŠ Družby* (ÚZ 253, 911)	1 597 522,50

neinvestiční dotace a vratka dotace na projekt "Potravinová pomoc dětem v sociální nouzi z prostředků OPZ+ v Moravskoslezském kraji" v rámci Operačního programu Zaměstnanost plus pro 2. pololetí školního roku 2023/2024 - *pro ZŠ a MŠ Družby* (ÚZ 253, 911)	1 112 915,00 -350 905,00
neinvestiční dotace na zmírnění a odstranění následků povodňových škod na území obce (ÚZ 916)	947 347,00
1. splátka neinvestiční dotace na projekt "Potravinová pomoc dětem v sociální nouzi z prostředků OPZ+ v Moravskoslezském kraji" v rámci Operačního programu Zaměstnanost plus pro školní rok 2024/2025 - *pro ZŠ a MŠ U Lesa* (ÚZ 253, 911)	421 245,00
1. splátka neinvestiční dotace na projekt "Potravinová pomoc dětem v sociální nouzi z prostředků OPZ+ v Moravskoslezském kraji" v rámci Operačního programu Zaměstnanost plus pro školní rok 2024/2025 - *pro ZŠ a MŠ Cihelní* (ÚZ 253, 911)	361 253,00
neinvestiční dotace a vratka dotace na projekt "Potravinová pomoc dětem v sociální nouzi z prostředků OPZ+ v Moravskoslezském kraji" v rámci Operačního programu Zaměstnanost plus pro 2. pololetí školního roku 2023/2024 - *pro ZŠ a MŠ Dělnická* (ÚZ 253, 911)	357 925,00 -264 501,00
1. splátka neinvestiční dotace na projekt "Potravinová pomoc dětem v sociální nouzi z prostředků OPZ+ v Moravskoslezském kraji" v rámci Operačního programu Zaměstnanost plus pro školní rok 2024/2025 - *pro ZŠ a MŠ Dělnická* (ÚZ 253, 911)	355 522,50
1. splátka neinvestiční dotace na projekt "Potravinová pomoc dětem v sociální nouzi z prostředků OPZ+ v Moravskoslezském kraji" v rámci Operačního programu Zaměstnanost plus pro školní rok 2024/2025 - *pro ZŠ a MŠ Mendelova* (ÚZ 253, 911)	237 007,50
1. splátka neinvestiční dotace na projekt "Potravinová pomoc dětem v sociální nouzi z prostředků OPZ+ v Moravskoslezském kraji" v rámci Operačního programu Zaměstnanost plus pro školní rok 2024/2025 - *pro ZŠ a MŠ Slovenská* (ÚZ 253, 911)	222 525,00
neinvestiční dotace na projekt "Zajištění soutěží v zájmovém vzdělávání okresu Karviná pro rok 2024" - *pro Středisko volného času Juventus* (ÚZ 833)	215 500,00
1. splátka neinvestiční dotace na projekt "Potravinová pomoc dětem v sociální nouzi z prostředků OPZ+ v Moravskoslezském kraji" v rámci Operačního programu Zaměstnanost plus pro školní rok 2024/2025 - *pro ZŠ a MŠ Školská* (ÚZ 253, 911)	214 245,00
neinvestiční dotace na projekt "Podpora okresních a krajských kol vědomostních soutěží v roce 2024 v MSK" - *pro Středisko volného času Juventus* (ÚZ 910)	211 520,00
neinvestiční dotace a vratka dotace na projekt "Potravinová pomoc dětem v sociální nouzi z prostředků OPZ+ v Moravskoslezském kraji" v rámci Operačního programu Zaměstnanost plus pro 2. pololetí školního roku 2023/2024 - *pro ZŠ a MŠ U Lesa* (ÚZ 253, 911)	209 708,00 -145 803,00
neinvestiční dotace na projekt „Prolínání kultur 2024 - Festival národnostních menšin" - *pro Městský dům kultury Karviná* (ÚZ 801)	199 000,00
neinvestiční dotace a vratka dotace na projekt "Potravinová pomoc dětem v sociální nouzi z prostředků OPZ+ v Moravskoslezském kraji" v rámci Operačního programu Zaměstnanost plus pro 2. pololetí školního roku 2023/2024 - *pro ZŠ a MŠ Školská* (ÚZ 253, 911)	174 585,00 -68 784,00
neinvestiční dotace na projekt "Karvinské varhany 2024" v rámci Programu podpory aktivit v oblasti kultury v Moravskoslezském kraji - *pro Městský dům kultury Karviná* (ÚZ 341)	149 500,00
vyřizování přestupků dle Veřejnoprávní smlouvy	118 344,00
dar na úhradu nákladů spojených s odstraňováním škod a obnovou poškozeného majetku při povodních	100 000,00
neinvestiční dotace na úhradu nákladů vzniklých u JSDH v souvislosti s řešením povodní na území Moravskoslezského kraje (ÚZ 916)	87 995,00
neinvestiční dotace a vratka dotace na projekt "Potravinová pomoc dětem v sociální nouzi z prostředků OPZ+ v Moravskoslezském kraji" v rámci Operačního programu Zaměstnanost plus pro 2. pololetí školního roku 2023/2024 - *pro ZŠ a MŠ Mendelova* (ÚZ 253, 911)	59 534,00 -12 976,00
neinvestiční dotace na projekt "40. Atletické mistrovství žáků základních škol s polským jazykem vyučovacím v ČR" - *ZŠ a MŠ s polským jazykem vyučovacím* (ÚZ 801)	40 000,00

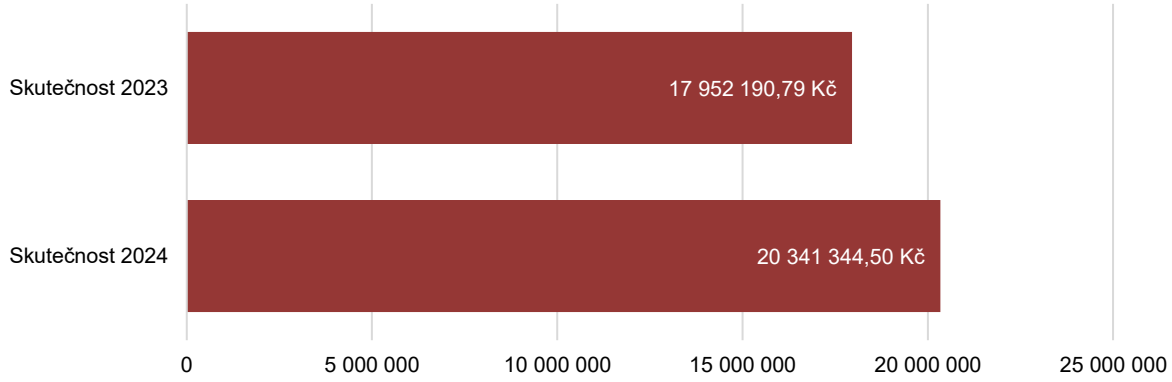

415 Neinvestiční přijaté transfery ze zahraničí	**2 065 077,25**
neinvestiční dotace na projekt "ARV-CLIMATE POSITIVE CIRCULAR CUMMUNITIES"	712 343,82
neinvestiční dotace na projekt "STREETARTová spolupráce"	699 915,55
neinvestiční dotace na projekt "Dědictví, které spojuje přes hranici"	652 817,88

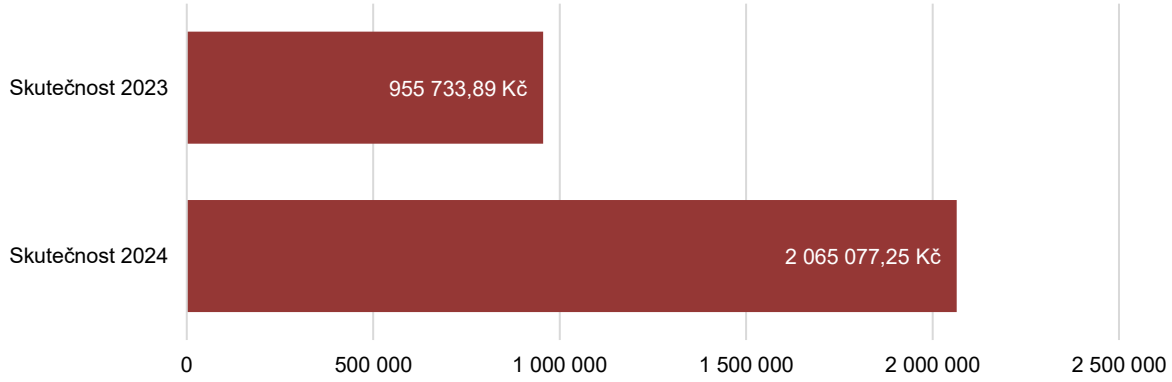

421 Investiční přijaté transfery od rozpočtů ústřední úrovně	**27 047 021,20**
investiční dotace na projekt "Zateplení budovy čp. 2379 na ul. Žižkova v Karviné-Mizerově" (ÚZ 90505)	16 383 642,40
investiční dotace na projekt "Regionální knihovna Karviná, revitalizace a vybavení objektů knihovny" (ÚZ 17519)	3 797 577,12
investiční dotace na projekt "Úprava hráze v Rájecké remíze v Karviné-Ráji" v rámci Operačního programu životní prostředí 2014-2020 (ÚZ 15974)	2 541 194,96
investiční dotace na projekt "Pořízení 6 automobilů pro potřeby pečovatelské služby" v rámci Integrovaného regionálního operačního programu - *pro Sociální služby Karviná* (ÚZ 17519)	2 448 556,84
investiční dotace na projekt "Výstavba parkovací plochy na ul. Divišova v Karviné II" (ÚZ 90505)	967 060,23
investiční dotace na projekt "209_Karviná_IT vybavení pro stavební úřad - počet balíčků 13" v rámci Národního plánu obnovy (ÚZ 17526)	608 829,65
investiční dotace na projekt "Obnova vozového parku statutárního města Karviné" (ÚZ 90505)	300 160,00

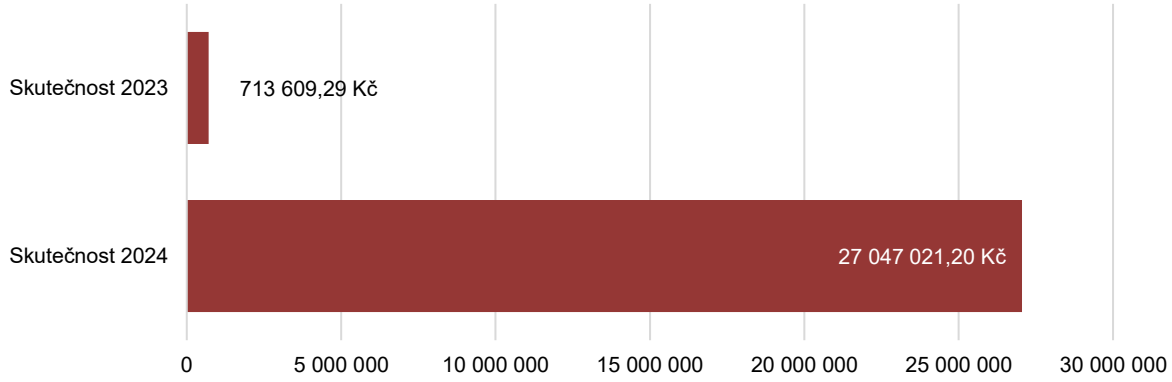

8 Financování

8 Financování	Schválený rozpočet 2024	Upravený rozpočet 2024	Plnění k 31. 12. 2024	Index %
811 Krátkodobé financování	0,00	852 122 465,04	-219 613 303,22	-25,77
890 Opravné položky k peněžním operacím	0,00	0,00	1 017 034,99	0,00

811 Krátkodobé financování
Zapojení prostředků z rezerv vytvořených v předchozích letech a převody finančních prostředků mezi běžnými účty a účty termínovaných vkladů.

890 Opravné položky k peněžním operacím
Proúčtování rozpočtové charakteristiky související s přenesením daňové povinnosti u stavebních prací dle § 92e zákona o dani z přidané hodnoty ve výši 942,39 tis. Kč a přecenění devizových účtů k 31. 12. 2024 ve výši 74,64 tis. Kč.

VÝDAJE

Výdajová část rozpočtu byla čerpána na 62,88 %, ve výši 1,43 mld. Kč.

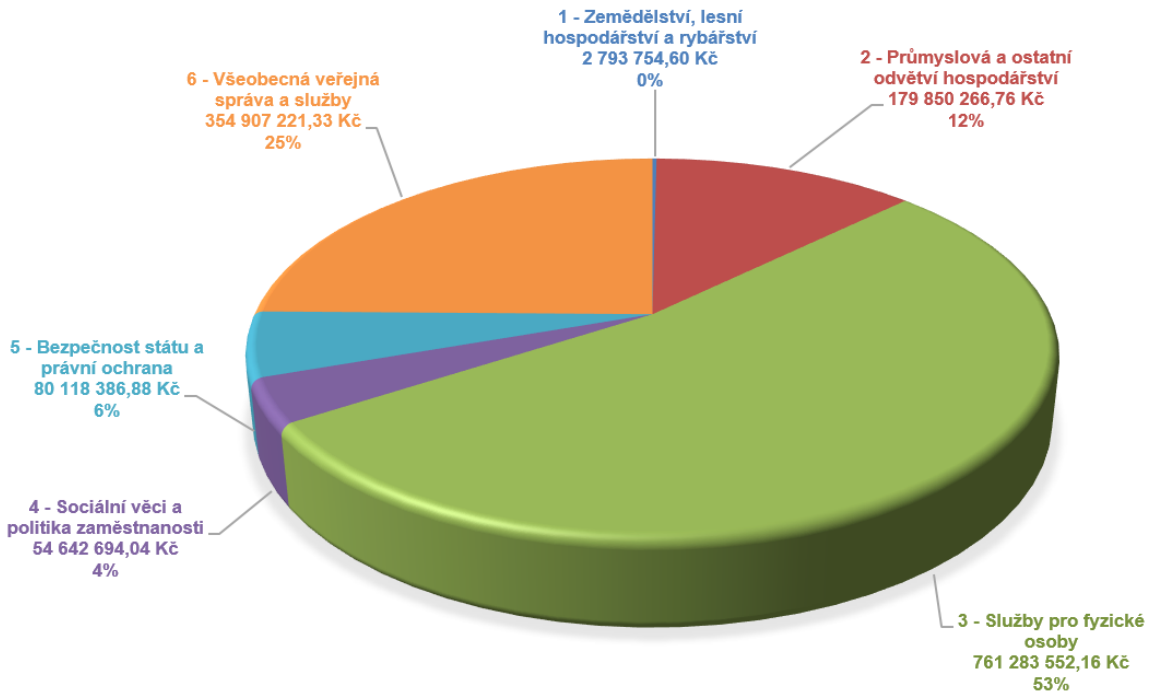

Ukazatel	Schválený rozpočet 2024	Upravený rozpočet 2024	Plnění k 31. 12. 2024	Index %
1 Zemědělství, lesní hospodářství a rybářství	2 765 000,00	2 825 000,00	2 793 754,60	98,89
2 Průmyslová a ostatní odvětví hospodářství	143 055 300,00	376 837 527,84	179 850 266,76	47,73
3 Služby pro fyzické osoby	649 456 977,00	1 146 188 178,69	761 283 552,16	66,42
4 Sociální věci a politika zaměstnanosti	39 079 210,00	57 583 271,81	54 642 694,04	94,89
5 Bezpečnost státu a právní ochrana	84 061 018,00	104 228 548,90	80 118 386,88	76,87
6 Všeobecná veřejná správa a služby	342 787 305,00	592 160 528,48	354 907 221,33	59,93
VÝDAJE CELKEM	**1 261 204 810,00**	**2 279 823 055,72**	**1 433 595 875,77**	**62,88**

1 Zemědělství, lesní hospodářství a rybářství

Výdaje města vynaložené na zemědělství, lesní hospodářství a rybářství představovaly pouze 0,19 % všech vynaložených výdajů.

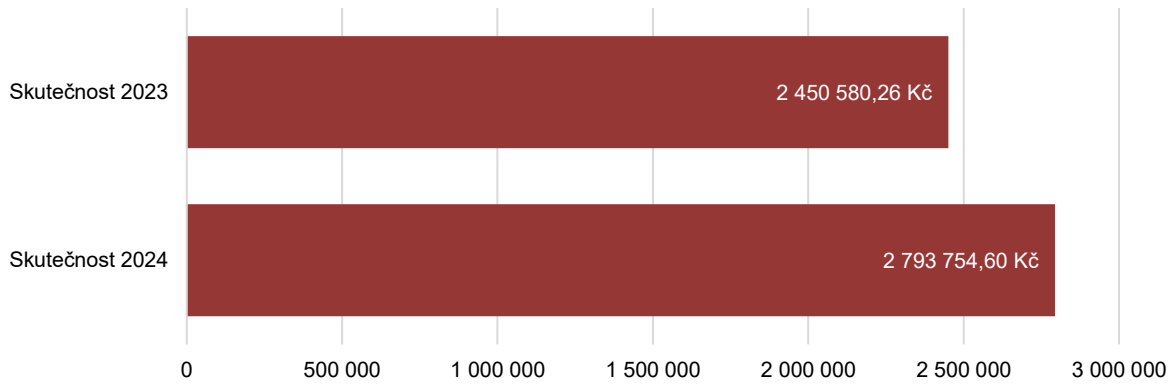

101 Zemědělská a potravinářská činnost a rozvoj	Schválený rozpočet 2024	Upravený rozpočet 2024	Plnění k 31. 12. 2024	Index %
101 Zvířecí útulky	1 995 000,00	2 055 000,00	2 054 999,80	100,00
101 Ostatní výdaje	770 000,00	770 000,00	738 754,80	95,94

101 Zvířecí útulky
V psím útulku v Karviné-Darkově byl hrazen běžný provoz útulku, byla také poskytnuta veterinární péče a vykonávána kynologická činnost.

101 Ostatní výdaje
V rámci veterinární péče bylo prováděno ošetřování bezprizorních zvířat, kastrace koček a kocourů a čipování psů. V souladu s obecně závaznou vyhláškou byly provedeny celoplošné deratizace a odchyt holubů včetně odebírání vajíček na území města.

2 Průmyslová a ostatní odvětví hospodářství

Výdaje města vynaložené na průmyslová a ostatní odvětví hospodářství představovaly 12,55 % všech vynaložených výdajů.

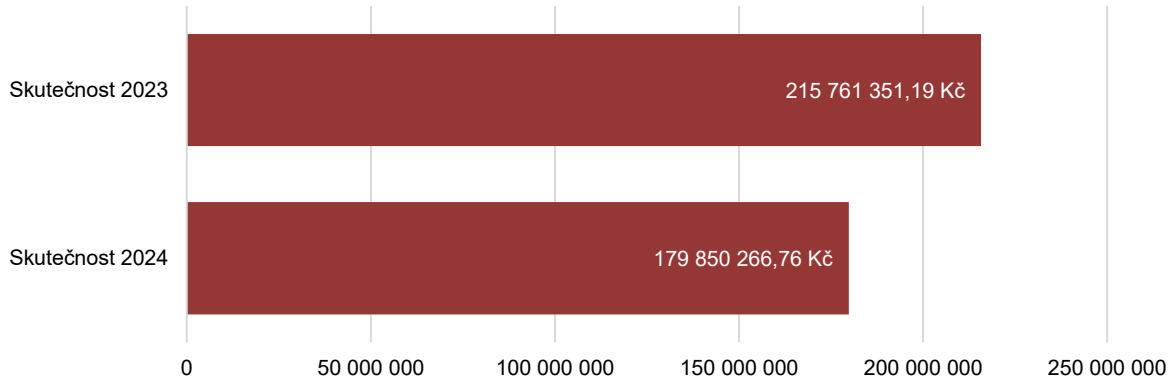

211 Záležitosti těžebního průmyslu a energetiky	Schválený rozpočet 2024	Upravený rozpočet 2024	Plnění k 31. 12. 2024	Index %
211 Projekt - Poskytování energetických služeb metodou EPC v objektech SMK	1 000 000,00	34 200 000,00	260 588,00	0,76
211 Ostatní výdaje	200 000,00	387 000,00	327 614,00	84,65

211 Projekt - Poskytování energetických služeb metodou EPC v objektech SMK
Projekt byl schválen usnesením Rady města Karviné č. 678 ze dne 28. 6. 2023. Předmětem projektu je poskytování energetických služeb se zaručeným výsledkem úspory provozních nákladů pro objekty ve vlastnictví statutárního města. V roce 2024 byl uhrazen výkon koordinátora BOZP, termovizní měření, technický dozor a konzultační činnost. Úhrada samotné realizace energetických úspor proběhne v roce 2025. Do roku 2034 bude probíhat energetický management ze strany zhotovitele - sledování a vyhodnocování hospodaření s energií v jednotlivých objektech.

211 Ostatní výdaje
Poskytování poradenství v oblasti energetických služeb se zaručeným výsledkem (EPC).

212 Ostatní odvětvové a oborové záležitosti v průmyslu a stavebnictví	Schválený rozpočet 2024	Upravený rozpočet 2024	Plnění k 31. 12. 2024	Index %
212 Průmyslové zóny	770 000,00	770 000,00	578 569,66	75,14
212 Akce - Výkupy pozemků průmyslové zóny Nad Barborou	50 000,00	51 474 750,00	0,00	0,00

212 Průmyslové zóny
Výdaje byly použity na Novém Poli na kontrolu a údržbu dešťové kanalizace, na sečení travnatých ploch, na údržbu odlučovače ropných látek, na aktualizaci provozních řádů a na chemickou likvidaci porostu.

212 Akce - Výkupy pozemků průmyslové zóny Nad Barborou
Akce byla schválena usnesením Zastupitelstva města Karviné č. 391 ze dne 7. 12. 2020. V roce 2022 bylo čerpáno 30 tis. Kč na znalecké posudky, v roce 2023 a 2024 nebyly rozpočtované prostředky čerpány. Původní záměr o koupi pozemku s názvem Eden Karviná - výzkumný a vzdělávací park byl pozastaven a místo tohoto pozemku se jedná o výkupu pozemku v lokalitě Darkov-Lipiny.

214 Vnitřní obchod, služby a cestovní ruch	Schválený rozpočet 2024	Upravený rozpočet 2024	Plnění k 31. 12. 2024	Index %
214 Tržiště	210 000,00	197 600,00	146 243,47	74,01
214 Cestovní ruch	715 000,00	715 000,00	684 257,28	95,70
214 Ostatní výdaje	101 000,00	127 830,00	106 652,00	83,43

214 Tržiště
Byly hrazeny výdaje spojené s konáním farmářských trhů v měsících duben - listopad 2024. V rámci běžné údržby bylo provedeno seřízení dřevěných stánků při ustavení a provedena oprava stánků, a to odstranění nánosu plísně, přebroušení a opětovné natření ochranným lakem. Na Centrálním tržišti probíhala drobná běžná údržba a zazimování, byla uhrazena spotřeba studené vody a byly poskytnuty služby WC pro nájemce.

214 Cestovní ruch
Výdaje byly vynaloženy na nákup zboží k dalšímu prodeji na Zámku Fryštát, pořízení upomínkových předmětů s logem města, inzerci města ve stolním kalendáři 2025, prezentaci Zámku Fryštát na webu Objevuj památky, prezentaci města v Kapesním kalendáři volného času 2025, tisk plakátů a letáků k propagaci akcí města, zajištění služby otevření kostela sv. Petra z Alkantary o víkendech v letních měsících a kočárové projížďky.

214 Ostatní výdaje
Výdaje byly použity na servis mobilního WC u kostela sv. Petra z Alkantary a na pořízení nových mobilních WC, z nichž jedno je určeno pro zdravotně postižené.

216 Správa v odvětví energetiky, průmyslu, stavebnictví, obchodu a služeb	Schválený rozpočet 2024	Upravený rozpočet 2024	Plnění k 31. 12. 2024	Index %
216 Ostatní výdaje	60 000,00	60 000,00	0,00	0,00

216 Ostatní výdaje
Výdaje na výkon státní správy na úseku stavebního řádu nebyly v roce 2024 čerpány.

221 Pozemní komunikace	Schválený rozpočet 2024	Upravený rozpočet 2024	Plnění k 31. 12. 2024	Index %
221 Zimní údržba	6 000 000,00	5 649 554,15	5 649 554,14	100,00
221 Čištění	6 810 000,00	6 910 000,00	6 839 056,00	98,97
221 Opravy	21 800 000,00	54 413 586,91	45 471 211,13	83,57
221 Výdaje Fondu statické dopravy	3 500 000,00	11 758 215,19	5 155 373,38	43,84
221 Účelový transfer Svazku měst a obcí okresu Karviná IČ: 75066611	0,00	1 983 384,00	1 983 384,00	100,00

221 Akce - Rekonstrukce mostu M46/6 přes Železárenský potok u střelnice v Karviné-Novém Městě	1 200 000,00	11 200 000,00	76 835,00	0,69
221 Akce - Demolice a výstavba lávky M 7/1 pod zámeckými schody ve Fryštátě	1 000 000,00	7 152 803,02	0,00	0,00
221 Akce - Lávka přes řeku Olši v Karviné-Loukách	0,00	44 565 918,27	925 553,56	2,08
221 Akce - Stavební úpravy komunikace na ul. Poutní v Karviné-Mizerově	0,00	1 819 407,50	6 050,00	0,33
221 Akce - Stavební úpravy prostoru mezi tř. 17. listopadu a ul. Nedbalova v Karviné-Novém Městě	0,00	17 159 690,45	16 278 018,95	94,86
221 Akce - Oprava lávky M14/1 v Karviné-Fryštátě	1 800 000,00	1 545 734,59	1 545 734,59	100,00
221 Akce - Oprava komunikace ul. Ve Svahu v Karviné-Ráji - 1. etapa	0,00	14 476,00	14 476,00	100,00
221 Akce - Lávka přes Olši v Karviné-Starém Městě	650 000,00	2 369 458,00	2 075 220,00	87,58
221 Akce - Oprava komunikace ul. Víta Nejedlého v Karviné-Ráji	500 000,00	3 314 409,48	3 314 409,48	100,00
221 Akce - Oprava komunikace ul. Studentská v Karviné-Mizerově - úsek mezi Kirovova čp. 2305-Tyršova	1 000 000,00	2 600 000,00	0,00	0,00
221 Akce - Oprava komunikace ul. Školská od čp. 462 po ul. V Aleji v Karviné-Ráji	8 000 000,00	2 962 252,84	2 962 252,84	100,00
221 Akce - Oprava komunikace ul. Zahradnická v Karviné-Mizerově - úsek čp. 496-čp. 2281	7 400 000,00	7 797 904,63	9 075,00	0,12
221 Akce - Rekonstrukce parkoviště u Budovy č.p. 2379 na ul. Žižkova v Karviné-Mizerově	2 500 000,00	4 500 000,00	696 960,00	15,49
221 Akce - Souvislá rekonstrukce komunikace, Karviná-Louky nad Olší v rámci propojení Havířova s cyklotrasou č. 10	0,00	120 000,00	117 400,00	97,83
221 Ostatní výdaje	2 655 000,00	5 532 232,00	2 433 220,61	43,98

221 Zimní údržba

Výdaje na nákup posypového materiálu, úhradu dispečerských služeb a výdaje spojené s udržením sjízdnosti a schůdnosti komunikací v zimním období.

221 Čištění

Bylo provedeno vyčištění města po zimním období a také v souvislosti se sečením přilehlých travnatých ploch a spadem listí. Dále byla provedena kontrola, údržba a čištění odlučovačů ropných látek (lapolů) spočívající v odčerpání kalů a výměně filtračních prvků, čištění dešťových vpustí a čištění in-line stezky a cyklostezky.

221 Opravy

V rámci údržby místních komunikací a chodníků byly provedeny opravy výtluků ve vozovkách, opravy dešťových vpustí a vzniklých kaveren. Rovněž došlo i k rozsáhlejším opravám vozovek a předláždění chodníků. Byla hrazena běžná údržba a opravy bezpečnostních zařízení a servis parkovacích automatů. Z ucelených oprav komunikací byly zrealizovány zejména tyto níže uvedené akce.

Oprava chodníku a cyklostezky na ul. Rudé armády v Karviné-Hranicích - oprava povrchu chodníku a cyklostezky v celkové hodnotě 8,33 mil. Kč.

Oprava chodníku u Kovonského mostu na ul. Havířská v Karviné-Novém Městě - oprava stávajících chodníků a výměna zábradlí navazující na samotný most v celkové hodnotě 5,24 mil. Kč.

Oprava místní komunikace nám. Ondry Foltýna v Karviné-Starém Městě - výměna původní vozovky včetně konstrukčních vrstev a přilehlého chodníku ulice na straně hasičské zbrojnice včetně opravy stávajícího odvodnění komunikace a úpravy stávající autobusové zastávky v celkové hodnotě 3,73 mil. Kč.

Oprava místní komunikace na ul. Včelařská v Karviné-Hranicích - odstranění stávajícího živičného povrchu komunikace a položení nového asfaltového povrchu včetně výškové úpravy stávajících vpustí v celkové hodnotě 3,72 mil. Kč.
Oprava chodníku na ul. Janského mezi čp. 1737-2451 a ul. Holubova mezi čp. 1747-1751 v Karviné-Novém Městě - předláždění chodníku v celkové hodnotě 1,08 mil. Kč.

221 Výdaje Fondu statické dopravy
Výstavba parkovacích ploch na ul. Majakovského v Karviné-Mizerově - 41 parkovacích míst a úprava stávajícího chodníku a odvodnění v celkové hodnotě 4,52 mil. Kč.
Odstavná a manipulační plocha na ul. Cihelní u čp. 1604 v Karviné-Novém Městě - 12 parkovacích míst v celkové hodnotě 528,35 tis. Kč.
Výstavba parkovacích ploch na ul. Majakovského v Karviné-Mizerově (ZUŠ-2) - 37 parkovacích míst dokončených v roce 2023. V roce 2024 byl uhrazen technický a autorský dozor v celkové hodnotě 85,22 tis. Kč.
Odstavná a manipulační plocha u budovy SVČ Juventus na ul. U Bažantnice čp. 1794 v Karviné-Novém Městě - výdaje ve výši 20,73 tis. Kč byly použity na pročištění, monitoring a geodetické zaměření. Realizace byla v roce 2024 pozastavena na základě rozhodnutí pracovní skupiny účelového fondu statické dopravy.

221 Účelový transfer Svazku měst a obcí okresu Karviná IČ: 75066611
Zálohová platba za přípravu projektu „Páteřní cyklostezky pohornické krajiny“.

221 Akce - Rekonstrukce mostu M46/6 přes Železárenský potok u střelnice v Karviné-Novém Městě
Akce byla schválena usnesením Zastupitelstva města Karviné č. 26 ze dne 10. 12. 2018. Záměrem akce je odstranění stávajícího mostu v havarijním stavu a výstavba nového. V případě potřeby budou provedeny přeložky inženýrských sítí. V roce 2018 byl uhrazen inženýrsko-geologický průzkum ve výši 48,40 tis. Kč. V roce 2020 byla zpracována projektová dokumentace za 393,70 tis. Kč. V roce 2022 byla uhrazena pozastávka za zpracování projektové dokumentace a uhrazena projektová dokumentace za přeložku nízkého napění společnosti ČEZ ve výši 38,45 tis. Kč. V roce 2024 byla uhrazena aktualizace rozpočtu a zadavatelská činnost ve výši 76,84 tis. Kč. Akce bude realizována v roce 2025 po provedení přeložky vedení nízkého napětí společností ČEZ.

221 Akce - Demolice a výstavba lávky M 7/1 pod zámeckými schody ve Fryštátě
Akce byla schválena usnesením Rady města Karviné č. 3523 ze dne 21. 9. 2022. Záměrem akce je demolice stávající lávky, výstavba lávky nové, včetně zpevnění břehu opěrnou zdí navazující na výtokové straně na opěrnou zeď u mostu M 6/1 vystavěnou v roce 2017 a opěrnou zeď na vtokové straně, která umožní v kritickém místě rozšíření komunikace a tím zlepšení rozhledových podmínek u vjezdu na parkoviště u letního kina. Akce bude realizována v roce 2025.

221 Akce - Lávka přes řeku Olši v Karviné-Loukách
Akce byla schválena usnesením Zastupitelstva města Karviné č. 472 ze dne 26. 4. 2021. Záměrem akce je stavba nové lávky přes Olši na hranici České republiky a Polské republiky v místní části Louky na české straně a na polské straně v Pogwizdówě, což je místní část obce Hažlach. Sloužit by měla pro pěší a cyklisty. V roce 2022 byly výdaje ve výši 2,15 mil. Kč čerpány na částečnou úhradu projektové dokumentace. V roce 2023 byly výdaje ve výši 1,20 mil. Kč použity na dofinancování projektové dokumentace, právní a překladatelské služby, znalecké posudky, administrativní poplatky a nájem pozemku. V roce 2024 byla uhrazena projektová dokumentace, zajištění pravomocných povolení, zadavatelská činnost a přeposlán podíl na dotaci partnerovi projektu. Akce je spolufinancována z programu česko-polské spolupráce. Zahájení stavebních prací bude v roce 2025.

221 Akce - Stavební úpravy komunikace na ul. Poutní v Karviné-Mizerově
Akce byla schválena usnesením Rady města Karviné č. 1896 ze dne 18. 11. 2020. Záměrem akce je zajištění adekvátní obslužnosti nově vznikající lokality rodinných domků. Akce zahrnuje úpravu dopravního napojení na ul. Na Kopci, úpravu propustku přes vodní tok, úpravu komunikace od propustku po pozemek na parcele č. 2049/7, výstavbu veřejného osvětlení a zhotovení nového povrchu pozemku

parcely č. 2049/7 a jeho odvodnění. V roce 2022 byla uhrazena rekonstrukce propustku P51/7 a odvod dešťových vod z komunikace na parc. č. 2049/7 v celkové výši 2,81 mil. Kč. V roce 2023 byly výdaje ve výši 180,59 tis. Kč čerpány na projekční činnost. V roce 2024 bylo uhrazeno zpracování položkového rozpočtu. Projekční a inženýrská činnost umožňující provedení stavebních prací byla z důvodu problémů s majetkoprávním vypořádáním ukončena, po potřebném majetkoprávním vypořádání bude v úpravě komunikace pokračováno.

221 Akce - Stavební úpravy prostoru mezi tř. 17. listopadu a ul. Nedbalova v Karviné-Novém Městě

Akce byla schválena usnesením Zastupitelstva města Karviné č. 391 ze dne 7. 12. 2020. Záměrem akce byla celková změna dispozice zájmové lokality. V rámci realizace byly zejména upraveny a rozšířeny stávající parkovací plochy. Součástí akce byla výstavba nového veřejného osvětlení a odvodnění, oprava stávajících vozovek a chodníků. V rámci realizace byla také vysázena nová zeleň. V roce 2021 byly zahájeny kompletní projekční a inženýrské činnosti, problematické bylo zajištění správních rozhodnutí a jiných úkonů umožňujících realizaci záměru. V roce 2023 bylo vydáno stavební povolení a byly získány dvě dotace z Nadace OKD. Akce byla v roce 2024 ukončena.

221 Akce - Oprava lávky M14/1 v Karviné-Fryštátě

Akce byla schválena usnesením Rady města Karviné č. 3523 ze dne 21. 9. 2022. Předmětem akce byla demolice a výstavba lávky přes Mlýnku pod nemocnicí s poliklinikou za Janečkovým mlýnem v Karviné-Fryštátě u čp. 224. Záměrem bylo nahradit železniční most novou lehkou lávkou s ocelovou nosnou konstrukcí a mostovkou z dřevěných hranolů pro pěší a cyklisty. Akce byla v roce 2024 ukončena.

221 Akce - Oprava komunikace ul. Ve Svahu v Karviné-Ráji - 1. etapa

Akce byla schválena usnesením Zastupitelstva města Karviné č. 569 ze dne 6. 12. 2021. Záměrem akce byla oprava vozovky, oprava dešťové kanalizace, oprava chodníků a oprava stání pro osobní vozidla. V roce 2023 byly výdaje ve výši 7,32 mil. Kč použity na stavební práce a úhradu technického dozoru. Akce byla ukončena v listopadu 2023. V roce 2024 byla uhrazena pozastávka za nedodělky, které nebránily užívání stavby a bylo doplněno dopravní značení.

221 Akce - Lávka přes Olši v Karviné-Starém Městě

Akce byla schválena usnesením Zastupitelstva města Karviné č. 611 ze dne 21. 3. 2022. Záměrem akce je stavba lávky přes Olši, přístupové komunikace a veřejného osvětlení. Lávka bude umístěna přibližně v místech lávky, která byla stržena při povodní v roce 2005. Sloužit by měla pro pěší a cyklisty. V roce 2022 byly výdaje ve výši 113,74 tis. Kč použity na částečnou úhradu projektové dokumentace. Výdaje v roce 2023 byly čerpány ve výši 166,80 tis. Kč na úhradu projektové dokumentace, koupi pozemku, znalecký posudek a administrativní poplatek. V roce 2024 byly výdaje ve výši 2,08 mil. Kč použity na úhradu projektové dokumentace, koupi pozemku a zpracování posouzení projektové dokumentace. Stavební práce budou financovány v rámci Meziresortní komise (Ministerstvo financí ČR).

221 Akce - Oprava komunikace ul. Víta Nejedlého v Karviné-Ráji

Akce byla schválena usnesením Zastupitelstva města Karviné č. 204 ze dne 11. 12. 2023. Záměrem akce bylo provedení opravy povrchu místní komunikace a výměna obrubníků na ul. Víta Nejedlého Karviné-Ráji. Akce byla v roce 2024 ukončena.

221 Akce - Oprava komunikace ul. Studentská v Karviné-Mizerově - úsek mezi Kirovova čp. 2305-Tyršova

Akce byla schválena usnesením Zastupitelstva města Karviné č. 204 ze dne 11. 12. 2023. Záměrem akce je provedení opravy povrchu místní komunikace a přilehlých parkovišť, včetně výměny obrubníků na ul. Studentská v Karviné-Mizerově, a to v úseku ohraničeném mezi čp. 2305 na ul. Kirovova a ulicí Tyršova. Oprava bude realizována v roce 2025 po rekonstrukci vodovodu, kterou plánuje společnost Severomoravské vodovody a kanalizace Ostrava a.s.

221 Akce - Oprava komunikace ul. Školská od čp. 462 po ul. V Aleji v Karviné-Ráji
Akce byla schválena usnesením Zastupitelstva města Karviné č. 204 ze dne 11. 12. 2023. Záměrem akce bylo provedení opravy vozovky a chodníků, včetně výměny obrub a opravy dešťových vpustí a přípojek na ul. Školská, a to v úseku ohraničeném mezi čp. 462 až po ul. V Aleji. Akce byla v roce 2024 ukončena.

221 Oprava komunikace ul. Zahradnická v Karviné-Mizerově -úsek čp. 496-čp. 2281
Akce byla schválena usnesením Zastupitelstva města Karviné č. 204 ze dne 11. 12. 2023. Záměrem akce je provedení opravy povrchu místní komunikace, výměna obrubníků a provedení sanace podloží na ul. Zahradnická v Karviné-Mizerově, a to v úseku ohraničeném mezi čp. 496 a čp. 2281. Výdaje v roce 2024 byly čerpány ve výši 9 tis. Kč na zpracování položkového rozpočtu. Oprava bude realizována v roce 2025 v návaznosti na rekonstrukci vodovodu, kterou plánuje společnost Severomoravské vodovody a kanalizace Ostrava a.s.

221 Akce - Rekonstrukce parkoviště u Budovy č.p. 2379 na ul. Žižkova v Karviné-Mizerově
Akce byla schválena usnesením Zastupitelstva města Karviné č. 204 ze dne 11. 12. 2023. Záměrem akce je provedení celkové rekonstrukce stávajícího parkoviště u budovy polikliniky na ul. Žižkova v Karviné-Mizerově, zohledňující hospodaření s dešťovou vodou. V rámci prostoru má být umístěn informační prvek o významu funkční zeleně ve městě (názorné srovnání parametrů v plochách s vhodně navrženými opatřeními a s plochami, které nejsou vhodné a přehřívají se) a senzory měřící vlhkost i teplotu. Výdaje byly v roce 2024 čerpány na projektovou dokumentaci a zadavatelskou činnost. Předpokládá se spolufinancování akce z dotace Evropské unie. Realizace akce by měla být zahájena v roce 2025 za předpokladu vydání povolení stavby a ukončeného výběrového řízení.

221 Akce - Souvislá rekonstrukce komunikace, Karviná-Louky nad Olší v rámci propojení Havířova s cyklotrasou č. 10
Akce byla schválena usnesením Rady města Karviné č. 1678 ze dne 18. 9. 2024. Záměrem akce je rekonstrukce cyklostezky podél trati od ul. Velké Kempy až po most přes trať v Karviné-Loukách a osazení cyklostezky dopravními značkami. Výdaje byly čerpány na zhotovení projektové dokumentace. Akce bude spolufinancována z dotace Moravskoslezského kraje.

221 Ostatní výdaje
Výdaje byly čerpány zejména na kropení komunikací a chodníků, sečení krajnic, ořezy dřevin snižujících viditelnost na komunikacích, revize dopravně-bezpečnostních zařízení, pravidelné prohlídky mostních objektů, správu parkovacích automatů, pořízení nového parkovacího automatu na tř. Osvobození u Úřadu práce v Karviné-Novém Městě, výstavbu chodníku na ul. Božkova u čp. 413 v Karviné-Ráji a pořízení dvou elektro solárních stojanů na kola.

222 Silniční doprava	Schválený rozpočet 2024	Upravený rozpočet 2024	Plnění k 31. 12. 2024	Index %
222 Akce - Revitalizace autobusového nádraží v Karviné-Fryštátě	1 000 000,00	1 000 000,00	21 780,00	2,18
222 Ostatní výdaje	3 796 500,00	4 346 500,00	3 810 717,80	87,67

222 Akce - Revitalizace autobusového nádraží v Karviné-Fryštátě
Akce byla schválena usnesením Zastupitelstva města Karviné č. 204 ze dne 11. 12. 2023. Záměrem akce je řešení prostranství okolo autobusového nádraží, které zohledňuje hospodaření s dešťovou vodou v souladu s koncepcí hospodaření s dešťovou vodou v Karviné. Výdaje byly čerpány na zadavatelskou činnost. Předpokládá se spolufinancování akce z dotace Evropské unie.

222 Ostatní výdaje
V rámci běžné údržby byly nainstalovány dopravní značky dle požadavků vyplývajících z místních šetření a také dle požadavků občanů. Byly provedeny opravy svislého dopravního značení, výměny a doplnění polykarbonátových částí čekáren, instalace nových autobusových čekáren, montáž, demontáž a stažení dat ze dvou mobilních radarů, které byly umísťovány po městě a uspořádána Dopravní soutěž mladých cyklistů.

226 Správa v dopravě	Schválený rozpočet 2024	Upravený rozpočet 2024	Plnění k 31. 12. 2024	Index %
226 Ostatní výdaje	203 000,00	175 000,00	3 425,00	1,96

226 Ostatní výdaje
Jednalo se o úhrady související s účastí ve správních řízeních na úseku dopravy.

229 Ostatní činnost a nespecifikované výdaje v dopravě	Schválený rozpočet 2024	Upravený rozpočet 2024	Plnění k 31. 12. 2024	Index %
229 Dopravní obslužnost	50 630 000,00	50 630 000,00	47 250 875,88	93,33
229 Dotace Moravskoslezskému kraji na příměstskou dopravní obslužnost	5 890 000,00	5 890 000,00	5 887 857,00	99,96
229 Ostatní výdaje	0,00	44 050,00	37 050,00	84,11

229 Dopravní obslužnost
Výdaje byly vynaloženy na zajištění městské autobusové dopravy v Karviné, právní služby a kontrolu výkonu související se zajištěním dopravní obslužnosti a dopravu dětí mezi Karvinou-Fryštát a Karvinou-Louky.

229 Dotace Moravskoslezskému kraji na příměstskou dopravní obslužnost
Příspěvek kraji na zajištění dopravní obslužnosti pro oblast Českotěšínsko, Orlovsko, Karvinsko a Havířovsko 1.

229 Ostatní výdaje
Vratky sankce a kauce, které byly provedeny v následujících letech po jejich inkasu a převod části pokuty Moravskoslezskému kraji dle zákona o pozemních komunikacích.

231 Pitná voda	Schválený rozpočet 2024	Upravený rozpočet 2024	Plnění k 31. 12. 2024	Index %
231 Ostatní výdaje	0,00	16 000,00	15 512,20	96,95

231 Ostatní výdaje
Jednalo se o úhradu za rozbor vody ze studánky v Černém lese v Karviné-Ráji.

232 Odvádění a čištění odpadních vod	Schválený rozpočet 2024	Upravený rozpočet 2024	Plnění k 31. 12. 2024	Index %
232 Rezerva na obnovu vodovodů a kanalizací	4 350 000,00	4 350 000,00	4 350 000,00	100,00
232 Ostatní výdaje	5 350 000,00	14 695 688,89	14 554 612,15	99,04

232 Rezerva na obnovu vodovodů a kanalizací
Na depozitní účet pro tvorbu rezervy byla dle schváleného plánu obnovy vodovodů a kanalizací zaslána jednorázová splátka.

232 Ostatní výdaje
Byl vybudován lapák štěrku v prostoru stávajícího nátoku do odlehčovací komory v areálu čističky odpadních vod v hodnotě 9,37 mil. Kč. Dále byly hrazeny opravy, správa a údržba kanalizací včetně monitoringu kamerovým systémem. Proběhla oprava dešťové kanalizace na ul. Mizerovská v Karviné-Mizerově, oprava venkovní kanalizace u Spolkového domu v Karviné-Ráji, oprava závady na čerpací stanici na ul. U Tratě v Karviné-Fryštátě, opravu kanalizačního řadu dešťové kanalizace na ul. Jedlové v Karviné-Hranicích, oprava napojení dvou uličních vpustí u dětského dopravního hřiště v Karviné-Ráji a oprava odvodnění komunikace na ul. Poutní v Karviné-Mizerově do bezejmenného potoka.

233 Vodní toky a vodohospodářská díla	Schválený rozpočet 2024	Upravený rozpočet 2024	Plnění k 31. 12. 2024	Index %
233 Akce - Revitalizace vodní plochy v Parku Boženy Němcové v Karviné-Fryštátě	800 000,00	2 896 979,92	2 896 979,92	100,00
233 Akce - Revitalizace toku a oblasti lesopark Dubina	1 000 000,00	8 081 600,00	362 506,75	4,49
233 Ostatní výdaje	1 250 800,00	2 496 502,00	2 415 929,04	96,77

233 Akce - Revitalizace vodní plochy v Parku Boženy Němcové v Karviné-Fryštátě
Akce byla schválena usnesením Zastupitelstva města Karviné č. 197 ze dne 9. 12. 2019. Záměrem akce byla revitalizace vodní plochy. V roce 2022 byly uhrazeny výdaje ve výši 852,15 tis. Kč za technický dozor, autorský dozor, odborné vyjádření a zpracování vizualizace. V roce 2023 byly čerpány výdaje ve výši 1,21 mil. Kč na technický a autorský dozor, sečení a sběr vodních rostlin, dendrologický průzkum stromů, kácení stromů a likvidaci dřevin na ostrůvku a zpracování geometrického plánu pro věcné břemeno. Výdaje v roce 2024 byly použity na kácení stromů a likvidaci dřevin kolem vodní plochy, pořízení odpočívadel, sečení a sběr vodních rostlin a technický a autorský dozor. Stavební práce byly hrazeny Ministerstvem financí ČR v rámci Meziresortní komise, statutární město Karviná hradilo související a neuznatelné náklady. Akce byla koordinována se stavbou obchvatu Karviné. Akce byla v roce 2024 ukončena.

233 Akce - Revitalizace toku a oblasti lesopark Dubina
Akce byla schválena usnesením Rady města Karviné č. 798 ze dne 6. 9. 2023. Záměrem akce je celková revitalizace veřejného prostranství lesoparku Dubina, tj. úprava směřující k rozšíření zasakování a retenční kapacity na horní části toku a renaturace dolní části drobného toku protékajícího lesoparkem, obnova přístupových cest a vybudování rekreačního pěšího okruhu, vybudování drobných herních a vodních prvků a odpočinkových-pobytových míst a naučné stezky, částečná obnova a kultivace vegetačního porostu. V roce 2023 byly výdaje ve výši 48,40 tis. Kč použity na zadavatelskou činnost. Výdaje v roce 2024 byly čerpány na inventarizaci stromů.

233 Ostatní výdaje
Probíhala běžná údržba spočívající v čištění a sečení vodních toků a čištění propustků na území města, zejména Mlýnky, Rájeckého potoka, Loucké Mlýnky a Olšinského náhonu. Dále byla hrazena zejména oprava poruchy kabelového vedení nízkého napětí pro čerpací stanici u vodní nádrže Loděnice, čištění odvodňovacího příkopu na ul. Havířská v Karviné-Novém Městě, čištění opevněného koryta bezejmenného toku v lesoparku Dubina a u kruhového objezdu na tř. Těreškovové v Karviné-Mizerově, oprava elektro zařízení na čerpací stanici vody na ul. Slámova v Karviné-Fryštátě a oprava zpětné klapy vyústění Loucké Mlýnky do Olše.

234 Voda v zemědělské krajině	Schválený rozpočet 2024	Upravený rozpočet 2024	Plnění k 31. 12. 2024	Index %
234 Účelový transfer Českému rybářskému svazu, z. s., místní organizace Karviná	0,00	50 000,00	50 000,00	100,00

234 Účelový transfer Českému rybářskému svazu, z. s., místní organizace Karviná
Neinvestiční transfer rybářskému svazu na zarybnění vodní plochy v Parku Boženy Němcové v Karviné-Fryštátě.

251 Podpora podnikání	Schválený rozpočet 2024	Upravený rozpočet 2024	Plnění k 31. 12. 2024	Index %
251 Ostatní výdaje	864 000,00	864 000,00	535 311,93	61,96

251 Ostatní výdaje
Byly hrazeny výdaje spojené s provozem Business Gate, zejména výdaje za energie, služby, opravy a nákup majetku a materiálu. Pěti začínajícím podnikatelům byly poskytnuty dotace.

3 Služby pro fyzické osoby

Výdaje města vynaložené pro fyzické osoby představovaly 53,10 % všech vynaložených výdajů.

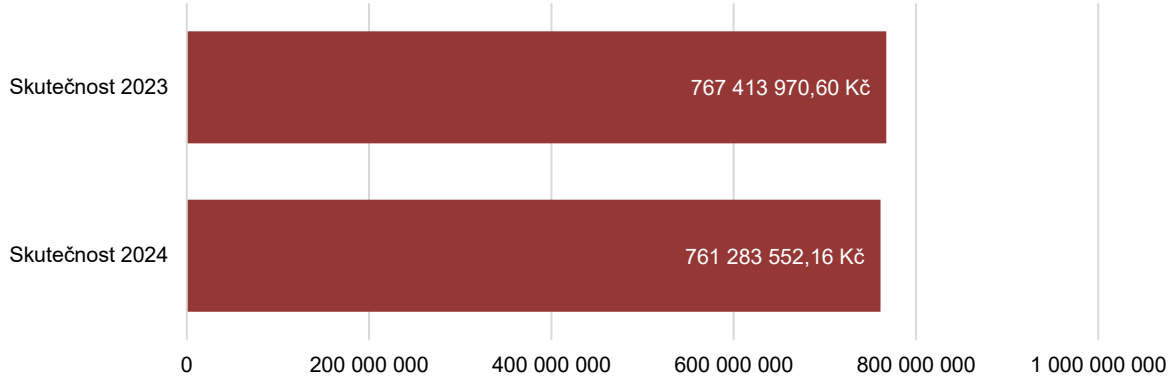

311 Předškolní a základní vzdělávání	Schválený rozpočet 2024	Upravený rozpočet 2024	Plnění k 31. 12. 2024	Index %
311 Příspěvek na provoz ZŠ a MŠ	28 029 239,00	29 092 394,00	29 092 394,00	100,00
311 Účelové transfery ZŠ a MŠ	74 673 398,00	105 961 106,50	94 799 145,50	89,47
311 Akce - Učebny virtuální reality na ZŠ v Karviné	0,00	21 104 400,00	19 504 829,70	92,42
311 Akce - Dostavba a rekonstrukce šaten, sociálního a hygienického zázemí u tělocvičny ZŠ Dr. Olszaka v Karviné	0,00	9 000 000,00	0,00	0,00
311 Akce - Výstavba mateřské školy v Karviné-Loukách	0,00	1 000 000,00	0,00	0,00
311 Projekt - Místní akční plán rozvoje vzdělávání v ORP Karviná III	0,00	55 228,70	0,00	0,00
311 Projekt - Místní akční plán rozvoje vzdělávání v ORP Karviná IV	0,00	4 125 736,43	2 809 991,14	68,11
311 Projekt - Konektivita PZŠ Dr. Olszaka v Karviné	0,00	4 795 853,20	4 491 090,10	93,65
311 Ostatní výdaje	2 000 000,00	19 595 050,00	5 571 481,46	28,43

311 Příspěvek na provoz ZŠ a MŠ
311 Účelové transfery ZŠ a MŠ
Přehled o hospodaření příspěvkových organizací je uveden v kapitole VII.

311 Akce - Učebny virtuální reality na ZŠ v Karviné
Akce byla schválena usnesením Rady města Karviné č. 2623 ze dne 22. 9. 2021. Cílem je zavedení pokročilých metod vzdělávání na základních školách - ZŠ a MŠ Mendelova, ZŠ a MŠ Borovského, ZŠ a MŠ U Lesa a ZŠ a MŠ Dělnická. Akce bude zahrnovat stavební úpravy učeben, vybavení nábytkem a odbornými pomůckami a zařízením pro virtuální realitu-3D brýle včetně potřebného software. Akce bude podpořena přes nástroj ITI ostravské metropolitní oblasti v období 2021-2027. V roce 2023 byly výdaje ve výši 241,90 tis. Kč použity na dokumentaci pro provádění stavby a na zpracování projektové dokumentace. Výdaje v roce 2024 byly vynaloženy na stavební práce, nákup učebních pomůcek, nákup nábytku, konektivitu, revizi projektové dokumentace, zadavatelskou činnost a technický dozor. Projekt byl zařazen na seznam strategických projektů ITI Ostravsko.

311 Akce - Dostavba a rekonstrukce šaten, sociálního a hygienického zázemí u tělocvičny ZŠ Dr. Olszaka v Karviné
Akce byla schválena usnesením Rady města Karviné č. 1182 ze dne 28. 2. 2024. Záměrem akce je přístavba nové části budovy a stavební úpravy stávajícího sociálního a hygienického zázemí tělocvičny školy s polským jazykem vyučovacím. Na akci bylo vydáno stavební povolení, nyní je nutné doplnění projektové dokumentace pro provádění stavby.

311 Akce - Výstavba mateřské školy v Karviné-Loukách
Akce byla schválena usnesením Zastupitelstva města Karviné č. 306 ze dne 16. 9. 2024. Záměrem akce je výstavba nové mateřské školy v Karviné-Loukách. Stavba bude vybudována modulárním způsobem, kdy na předem připravené základové patky budou dovezeny hotové jednotlivé sekce nové budovy školy, které budou na místě smontovány. V roce 2024 probíhala jednání s občany přilehlých pozemků k zadání rozsahu studie na výstavbu.

311 Projekt - Místní akční plán rozvoje vzdělávání v ORP Karviná III
Projekt byl schválen usnesením Rady města Karviné č. 2820 ze dne 1. 12. 2021. Cílem projektu byla podpora společného plánování a sdílení aktivit s důrazem na podporu spolupráce škol, vzdělávacích a kulturních center a zaměstnavatelů v rozvoji gramotností a klíčových kompetencí dětí a žáků. Součástí byla podpora aktivit vedoucích k podpoře dětí a žáků ohrožených školním neúspěchem a vytváření podmínek pro vzdělávání na dálku. Projekt byl ukončen v roce 2023.

311 Projekt - Místní akční plán rozvoje vzdělávání v ORP Karviná IV
Projekt byl schválen usnesením Rady města Karviné č. 656 ze dne 28. 6. 2023. Cílem projektu je podpora společného plánování a spolupráce zřizovatelů, škol a ostatních aktérů ve vzdělávání včetně organizací neformálního vzdělávání v daném místě, která umožní společné řešení místně specifických problémů a potřeb se zřetelem ke snižování sociálního vyloučení ve vzdělávání v územích se sociálně vyloučenými lokalitami. Současně bude podpořena i implementace konkrétních intervencí, které povedou ke zlepšení kvality vzdělávání v mateřských a základních školách. Výdaje byly čerpány na úhradu uzavřených dohod a s nimi souvisejících odvodů a refundaci mezd, za vzdělávací programy pro děti MŠ, exkurze, besedy a přednášky pro rodiče i širokou veřejnost, pronájem a občerstvení na semináře, workshopy, řídící výbor, keramické a textilní potřeby pro tvořivé dílny a služby dětského psychologa. Projekt je spolufinancován z dotace Ministerstva školství, mládeže a tělovýchovy ČR v rámci Operačního programu Jan Amos Komenský.

311 Projekt - Konektivita PZŠ Dr. Olszaka v Karviné
Projekt byl schválen usnesením Rady města Karviné č. 389 ze dne 8. 3. 2023. Cílem projektu je nákup koncových zařízení pro potřeby školy (počítače, notebooky, tablety apod.). Výdaje byly čerpány na pořízení pasivní infrastruktury, serveru, firewallu, sinology, wifi, dataprojektorů.

311 Ostatní výdaje
Výdaje byly čerpány zejména na opravu střešního pláště a poškozených atik střechy hlavního pavilonu ZŠ Slovenské, opravu poškozených obkladů a omítek na zrekonstruovaných toaletách v pavilonech ZŠ Prameny, výměnu ochranných fólií na třech halách ZŠ a MŠ Dělnická, výměnu umělých povrchů multifunkčních hřišť a repasi povrchu atletického oválu ZŠ a MŠ Slovenská a opravu venkovních sportovišť ZŠ a MŠ Cihelní.

321 Vysokoškolské vzdělávání	Schválený rozpočet 2024	Upravený rozpočet 2024	Plnění k 31. 12. 2024	Index %
321 Příspěvek SU OPF Karviná IČ: 47813059 - na projekty	500 000,00	500 000,00	352 860,00	70,57
321 Ostatní výdaje	60 000,00	60 000,00	57 000,00	95,00

321 Příspěvek SU OPF Karviná IČ: 47813059 - na projekty
Příspěvek na realizaci vzdělávacích konferencí pro pedagogy základních a středních škol, rozšíření knižního fondu, vzdělávání vyučujících v oblasti pedagogických metod a rozšíření přednášek a workshopů pro širokou veřejnost.

321 Ostatní výdaje
Výdaje na financování Univerzity 3. věku realizované na Slezské univerzitě Obchodně podnikatelské fakultě v Karviné.

323 Základní umělecké, jazykové a zájmové vzdělávání	Schválený rozpočet 2024	Upravený rozpočet 2024	Plnění k 31. 12. 2024	Index %
323 Příspěvek na provoz pro Středisko volného času JUVENTUS IČ: 08385891	3 896 000,00	5 356 000,00	5 356 000,00	100,00
323 Účelový transfer pro Středisko volného času JUVENTUS IČ: 08385891	2 538 267,00	3 015 287,00	3 015 287,00	100,00

323 Příspěvek na provoz pro Středisko volného času JUVENTUS IČ: 08385891
323 Účelový transfer pro Středisko volného času JUVENTUS IČ: 08385891
Přehled o hospodaření příspěvkové organizace je uveden v kapitole VII.

329 Ostatní činnost a nespecifikované výdaje	Schválený rozpočet 2024	Upravený rozpočet 2024	Plnění k 31. 12. 2024	Index %
329 Ostatní výdaje	210 000,00	1 280 571,00	34 428,40	2,69

329 Ostatní výdaje
Výdaje na servis a nákup náhradních dílů 3D tiskáren v rámci udržitelnosti ukončeného projektu AD TECH a výdaje za prodloužení licence a opravu tabulek s QR kódy městské hry Action Bound.

331 Kultura	Schválený rozpočet 2024	Upravený rozpočet 2024	Plnění k 31. 12. 2024	Index %
331 Příspěvek na provoz pro Regionální knihovnu Karviná IČ: 00306355	32 828 081,00	32 828 081,00	32 828 081,00	100,00
331 Příspěvek na provoz pro Městský dům kultury Karviná IČ: 00320463	23 186 000,00	23 797 000,00	23 797 000,00	100,00
331 Účelový transfer pro Regionální knihovnu Karviná IČ: 00306355	2 659 271,00	4 890 696,00	4 890 696,00	100,00
331 Účelový transfer pro Městský dům kultury Karviná IČ: 00320463	19 940 899,00	20 289 399,00	20 289 399,00	100,00
331 Půjčené prostředky Regionální knihovně Karviná IČ: 00306355	0,00	2 008 358,00	2 008 358,00	100,00
331 Příspěvek Nadačnímu fondu Sborového studia Karviná IČ: 05733260 z Fondu primátora	1 050 000,00	1 050 000,00	1 050 000,00	100,00
331 Příspěvek pro Symfonický dechový orchestr Májovák Karviná, z. s. IČ: 64628990 z Fondu primátora	800 000,00	800 000,00	800 000,00	100,00
331 Příspěvek Iniciativě Dokořán, z. s. IČ: 27006549	1 000 000,00	1 000 000,00	1 000 000,00	100,00
331 Příspěvek Místní skupině Polského kulturně-osvětového svazu Karviná-Ráj, pobočný spolek IČ: 70906068	0,00	500 000,00	500 000,00	100,00
331 Akce - Regionální knihovna Karviná - revitalizace a vybavení objektů knihovny	0,00	1 245 600,68	1 090 372,72	87,54
331 Projekt - Publikace Skoro zapomniane	0,00	85 336,00	0,00	0,00
331 Ostatní výdaje	2 780 000,00	6 410 709,00	1 355 025,00	21,14

331 Příspěvek na provoz pro Regionální knihovnu Karviná IČ: 00306355
331 Příspěvek na provoz pro Městský dům kultury Karviná IČ: 00320463
331 Účelový transfer pro Regionální knihovnu Karviná IČ: 00306355
331 Účelový transfer pro Městský dům kultury Karviná IČ: 00320463
Přehled o hospodaření příspěvkových organizací je uveden v kapitole VII.

331 Půjčené prostředky Regionální knihovně Karviná IČ: 00306355
Návratná finanční výpomoc poskytnutá příspěvkové organizaci na předfinancování projektu "Technické vybavení Regionální knihovny Karviná".

331 Příspěvek Nadačnímu fondu Sborového studia Karviná IČ: 05733260 z Fondu primátora
Příspěvek byl poskytnut v souladu s usnesením zastupitelstva města na podporu dostupnosti členství v souboru Permoník Karviná pro děti a mládež všech sociálních skupin, podporu rozvoje hudebního talentu a posílení možnosti reprezentace kultury města Karviné ve světě.

331 Příspěvek pro Symfonický dechový orchestr Májovák Karviná, z. s. IČ: 64628990 z Fondu primátora
Příspěvek byl poskytnut v souladu s usnesením zastupitelstva města na koncertní činnost Májováku v roce 2024, koncerty v MěDK Karviná, Filharmonii Opole, koncert v šikmém kostele v Karviné, pořízení hudebních nástrojů, opravy a zabezpečení chodu orchestru, zajištění notového materiálu a další náklady spojené s provozem orchestru.

331 Příspěvek Iniciativě Dokořán, z. s. IČ: 27006549
Příspěvek byl poskytnut v souladu s usnesením zastupitelstva města na projekt „Dokořán - kulturní program 2024“.

331 Příspěvek Místní skupině Polského kulturně-osvětového svazu Karviná-Ráj, pobočný spolek IČ: 70906068
Příspěvek byl poskytnut v souladu s usnesením zastupitelstva města na projekt „Rekonstrukce PZKO Karviná-Ráj“.

331 Akce - Regionální knihovna Karviná - revitalizace a vybavení objektů knihovny
Akce byla schválena usnesením Zastupitelstva města Karviné č. 662 ze dne 12. 9. 2022. Předmětem akce byly stavební úpravy, technické zázemí a vybavení knihovny. V roce 2022 byly výdaje ve výši 69 tis. Kč použity na částečnou úhradu projektové dokumentace. V roce 2023 byly výdaje ve výši 6,58 mil. Kč čerpány na stavební práce, technický dozor, IT vybavení, kamerový systém, vybavení rekonstruovaného hudebního oddělení v knihovně v Karviné-Fryštátě nábytkem a dodání schodolezu do knihovny v Karviné-Fryštátě, pořízení bran s radiofrekvenční identifikací, stanic a etiket pro knihovnu v Karviné-Fryštátě, Karviné-Novém Městě a v Karviné-Mizerově a koordinační činnost. Akce byla dokončena v prosinci 2023. V lednu 2024 proběhla poslední fakturace za stavební práce. Na akci byla poskytnuta dotace Ministerstva pro místní rozvoj ČR v rámci dotačního projektu IROP II.

331 Projekt - Publikace Skoro zapomniane
Projekt byl schválen usnesením Rady města Karviné č. 4228 ze dne 29. 11. 2017. Předmětem projektu bylo zpracování publikace „Skoro zapomniane“ v rámci 750. výročí založení města Karviná. Název publikace se však v průběhu tvorby změnil, a to na „Karviná. Bohatství v různorodosti“. Projekt byl ukončen v roce 2023.

331 Ostatní výdaje
Příspěvky vyplacené z Fondu primátora města Karviné a výdaje na převoz, montáž a demontáž pódia pro konání kulturních akcí.

332 Ochrana památek a péče o kulturní dědictví a národní a historické povědomí	Schválený rozpočet 2024	Upravený rozpočet 2024	Plnění k 31. 12. 2024	Index %
332 Zámek Fryštát	7 827 362,00	9 739 962,00	5 224 876,70	53,64
332 Ostatní výdaje	425 000,00	2 052 225,00	625 732,50	30,49

332 Zámek Fryštát
Hrazena byla spotřeba vody, elektřiny, plynu a tepla, fyzická ostraha, úklidové služby a deratizace prostor, kontroly elektronického požárního a zabezpečovacího systému, revize plynového a elektro zařízení, servis kotle, revize a čištění spalinových cest, monitoring a čištění kanalizace, rekonstrukce kotelny, příprava nové expozice, pořízení modelu zámku Solca, uzavřené dohody o provedení práce na průvodcovskou činnost, pořízení květin do expozice, průvodcovské kostýmy, opravy a nákup majetku a materiálu.

332 Ostatní výdaje
Výdaje byly použity na čištění a úklid památníků, opravu plastiky Studentka na ul. Leonovova v Karviné-Hranicích, opravu Komorní plastiky na ul. Slovenská v Karviné-Hranicích, úklid Larischovy hrobky a geodetický průzkum památkové zóny Karviná-Fryštát.

333 Sdělovací prostředky	Schválený rozpočet 2024	Upravený rozpočet 2024	Plnění k 31. 12. 2024	Index %
333 Příspěvek Římskokatolické farnosti Karviná IČ: 45239207	0,00	726 815,00	726 815,00	100,00

333 Příspěvek Římskokatolické farnosti Karviná IČ: 45239207

Příspěvek byl poskytnut v souladu s usnesením zastupitelstva města na obnovu střešního pláště fary v Karviné-Fryštátě. Obnova byla spolufinancována z dotace Ministerstva kultury ČR z programu regenerace městských památkových rezervací a městských památkových zón v roce 2024.

334 Sdělovací prostředky	Schválený rozpočet 2024	Upravený rozpočet 2024	Plnění k 31. 12. 2024	Index %
334 Ostatní výdaje	4 375 000,00	4 693 000,00	4 435 803,91	94,52

334 Ostatní výdaje

Byla uhrazena výroba a vysílání zpravodajských bloků z Karviné v TV Polar, zpracování, tisk a distribuce Karvinského zpravodaje, odměny z dohod včetně souvisejících odvodů tiskového servisu, denní monitoring médií, zhotovení fotografií k prezentaci města a poradenské a konzultační služby.

339 Ostatní činnosti v záležitostech kultury, církví a sdělovacích prostředků	Schválený rozpočet 2024	Upravený rozpočet 2024	Plnění k 31. 12. 2024	Index %
339 Celoměstské akce	2 186 480,00	2 788 280,00	2 052 635,53	73,62
339 Ostatní výdaje	564 000,00	564 000,00	418 125,37	74,14

339 Celoměstské akce

Zajištění tradičních akcí města - Zahájení zámecké sezóny, Léto na zámku, Hradozámecká noc, Dny evropského dědictví, Vánoce na zámku, Vánoční jarmark, Den dětí a Dny Karviné včetně inzerce, rozhlasové reklamy a pozvání na celoměstské akce. Pro oceněné pedagogy byly pořízeny dárkové poukazy, pohoštění a zajištěno hudební vystoupení. Oceněni byli rovněž sportovci, žáci, osobnosti v kultuře a osobnosti v oblasti zdravotnictví. Hrazeny byly kočárové projížďky, divadelní a šermířská představení nebo speciální prohlídky zámku a kostela. Z nadačního příspěvku Nadace OKD ve výši 200 tis. Kč bylo pořízeno vybavení pro konání celoměstských akcí v areálu Loděnice.

339 Ostatní výdaje

Prostředky byly použity na zajištění vítání občánků, sňatků a občanských obřadů, nákup dárkových balíčků pro jubilanty, nákup gratulačních květin, služby spojené s pronájmem místnosti v Městském domě kultury Karviná, nákup věnců k památníkům, ošatné a související odvody pro uvolněné funkcionáře za vítání občánků.

341 Sport	Schválený rozpočet 2024	Upravený rozpočet 2024	Plnění k 31. 12. 2024	Index %
341 Sportovní zařízení v majetku města	14 310 000,00	16 572 525,77	12 524 242,96	75,57
341 Dotace na činnost STaRS Karviná, s.r.o. IČ: 25857444	44 000 000,00	57 000 000,00	57 000 000,00	100,00
341 Účelový transfer STaRS Karviná, s.r.o. IČ: 25857444	0,00	6 960 220,00	6 960 220,00	100,00
341 Příspěvky města sportu HK Karviná 2021, z.s. IČ: 22739131	4 000 000,00	4 000 000,00	4 000 000,00	100,00
341 Příspěvky města sportu Městskému fotbalovému klubu Karviná IČ: 26618320 na fotbal - mládež	5 500 000,00	5 500 000,00	5 500 000,00	100,00
341 Příspěvek na provoz sportovní haly Kovona Městskému fotbalovému klubu Karviná IČ: 26618320	600 000,00	600 000,00	600 000,00	100,00
341 Příspěvky města sportu MFK Karviná a.s. IČ: 27795454	12 500 000,00	12 500 000,00	12 500 000,00	100,00
341 Příspěvky města sportu HCB IČ: 42865123 na házenou - mládež	5 500 000,00	5 500 000,00	5 500 000,00	100,00
341 Příspěvky města sportu HANDBALL MARKETING s.r.o. IČ: 29446252	5 500 000,00	6 500 000,00	6 500 000,00	100,00

341 Příspěvky města sportu ostatní	8 000 000,00	9 415 057,83	7 546 000,00	80,15
341 Ostatní výdaje	213 000,00	213 000,00	121 000,00	56,81

341 Sportovní zařízení v majetku města
Městský stadion Karviná-Ráj - především výdaje za spotřebu vody, tepla, plynu a elektřiny a výdaje za opravy a za správu a údržbu stadionu - servis technologie wellness, vzduchotechniky, klimatizačních jednotek, tepelných čerpadel, motorgenerátoru, zdroje záložního napájení, automatických dveří, závlahy, kontroly výtahu, kotvících zařízení na střechách zádržného systému, odměnu správci, internetové připojení, likvidaci odpadů a bioodpadu, revize hasicích přístrojů, požárních ucpávek, provoz trafostanice, opravu přívodního kabelu pro osvětlení fotbalového hřiště s umělým povrchem, opravu plynového kotle, opravu tribuny, opravu dešťové vpusti, nátěr zábradlí tenisových kurtů, povýsadbovou péči, kácení stromů, regeneraci hřiště, nákup osiva a hnojiva, ostrahu. V roce 2024 bylo uhrazeno zpracování položkového rozpočtu na opravu oplocení fotbalového hřiště s umělým povrchem.
Letní koupaliště - výdaje za spotřebu vody, elektřiny a za opravu přívodu vody.
Tenisový areál v Karviné-Novém Městě - výdaje na osazení vodoměru, opravu vodoměrné šachtice a servis elektronického zabezpečovacího systému. Výdaje za spotřebu vody byly následně refakturovány nájemci areálu. V roce 2024 bylo uhrazeno zpracování projektové dokumentace na výstavbu minihřiště s umělým povrchem.
Hala pro adrenalinové sporty v Karviné-Novém Městě (Wheel Klub) - výdaje byly použity na výměnu svítidel a úhradu elektřiny, která byla následně refakturována nájemci areálu.

341 Dotace na činnost STaRS Karviná, s.r.o. IČ: 25857444
Účelová dotace v souladu s usnesením zastupitelstva města na uznatelné náklady spojené se zajištěním a poskytováním služeb ve sportovních zařízeních provozovaných společností STaRS Karviná, s.r.o.

341 Účelový transfer STaRS Karviná, s.r.o. IČ: 25857444
Účelová dotace v souladu s usnesením zastupitelstva města na náklady spojené s realizací projektu „Recyklace bazénové vody na Městském bazénu“.

341 Příspěvky města sportu HK Karviná 2021, z.s. IČ: 22739131
341 Příspěvky města sportu Městskému fotbalovému klubu Karviná IČ: 26618320 na fotbal - mládež
341 Příspěvek na provoz sportovní haly Kovona Městskému fotbalovému klubu Karviná IČ: 26618320
341 Příspěvky města sportu MFK Karviná a.s. IČ: 27795454
341 Příspěvky města sportu HCB IČ: 42865123 na házenou - mládež
341 Příspěvky města sportu HANDBALL MARKETING s.r.o. IČ: 29446252
Příspěvky na základě individuálních žádostí byly poskytnuty v souladu s usneseními zastupitelstva města.

341 Příspěvky města sportu ostatní
Příspěvky poskytnuté na základě usnesení v radě a zastupitelstvu města vybraným sportovním organizacím v rámci dotačního programu sport 2024 a příspěvky vyplacené z Fondu primátora města Karviné.

341 Ostatní výdaje
Výdaje byly vynaloženy na technické zajištění běžeckého závodu POHO50.

342 Zájmová činnost a rekreace	Schválený rozpočet 2024	Upravený rozpočet 2024	Plnění k 31. 12. 2024	Index %
342 Kluby seniorů a spolkový dům	3 311 000,00	3 292 000,00	2 502 854,36	76,03
342 Celoměstské akce	70 000,00	70 000,00	0,00	0,00
342 Akce - Dětské dopravní hřiště a rekreačně-sportovní areál v Karviné-Ráji	0,00	16 110 294,83	16 110 294,83	100,00

342 Akce - Nabytí pozemků v lokalitě Karvinského moře	0,00	37 020 000,00	37 004 000,00	99,96
342 Akce - Koncepční dořešení lokality Loděnice v PBN	1 000 000,00	7 271 093,95	135 850,88	1,87
342 Akce - Hobby dílny Karviná	0,00	50 000,00	0,00	0,00
342 Ostatní výdaje	8 273 000,00	13 341 317,59	11 660 066,85	87,40

342 Kluby seniorů a spolkový dům
Hrazeny byly výdaje spojené s provozem objektů klubů seniorů a spolkového domu, zejména spotřeba vody, tepla a elektřiny, odměny z dohod mimo pracovní poměr, opravy, investice, telefonické a internetové služby, revize spotřebičů, nákup spotřebního materiálu, doprava na zájezdy seniorů a pořádání akcí pro seniory.

342 Celoměstské akce
Akce Na In-line po Karviné nebyla v roce 2024 realizována.

342 Akce - Dětské dopravní hřiště a rekreačně-sportovní areál v Karviné-Ráji
Akce byla schválena usnesením Zastupitelstva města Karviné č. 860 ze dne 18. 6. 2018. Záměrem akce bylo částečné odstranění nevyužitého objektu ZŠ V. Nejedlého a současně částečné využití areálu ZŠ a MŠ Prameny pro vybudování dětského dopravního hřiště, sportovně rekreačního areálu a parkovacích ploch. V roce 2022 bylo uhrazeno 301,53 tis. Kč za kácení dřevin, zadavatelskou činnost, geodetické práce a aktualizaci znaleckého posudku o skutečném stavebně-technickém stavu budovy bývalé základní školy. V roce 2023 byly výdaje ve výši 20 mil. Kč použity na výstavbu dopravního hřiště, odstranění nevyužívané budovy bývalé ZŠ V. Nejedlého, technický dozor, zadavatelskou činnost, pronájem oplocení k zajištění staveniště, monitoring kanalizace a zpracování projektové dokumentace na vedení slaboproudu a na oplocení. Výdaje v roce 2024 byly čerpány na výstavbu dopravního hřiště, pořízení kol, koloběžek a odrážedel, změnu dopadové plochy na litý pryžový povrch, technický dozor, projektovou dokumentaci, pronájem oplocení k zajištění staveniště, propojení optickým kabelem, umělecké malby na stěnách budovy, pořízení košů, laviček, pracovních stolů, držáků na kola a ořez stromů. Akce byla podpořena dotací ze Státního fondu podpory investic. Akce byla v roce 2024 ukončena.

342 Akce - Nabytí pozemků v lokalitě Karvinského moře
Akce byla schválena usnesením Zastupitelstva města Karviné č. 295 ze dne 17. 6. 2024. Záměrem akce bylo nabytí pozemků v lokalitě Karvinského moře od společnosti Asental Land, s.r.o. za účelem dalšího rozvoje lokality. Výdaje byly použity na pořízení pozemků. Akce byla podpořena dotací z Moravskoslezského kraje. Akce byla v roce 2024 ukončena.

342 Akce - Koncepční dořešení lokality Loděnice v PBN
Akce byla schválena usnesením Zastupitelstva města Karviné č. 204 ze dne 11. 12. 2023. Záměrem akce je řešení infrastruktury celého ostrova Loděnice v Parku Boženy Němcové z pohledu přizpůsobení se zvyšujícímu se počtu návštěvníků, které by mělo koncepční řešení v adekvátních prostorově funkčních estetických vztazích a přizpůsobení se aktuálním trendům. Výdaje byly použity na zadavatelskou činnost, zpracování aktualizace konceptu a zpracování projektové dokumentace pro čističku odpadních vod.

342 Akce - Hobby dílny Karviná
Akce byla schválena usnesením Zastupitelstva města Karviné č. 305 ze dne 16. 9. 2024. Záměrem akce byla rekonstrukce objektu bazénu v Karviné-Hranicích na kovo, dřevo, keramické a šicí dílny jak pro využití školami, tak i pro širokou veřejnost s možností samostatného využití vč. odborného vedení, seminářů a workschopů. Součástí akce mělo být i napojení na dopravní infrastrukturu, výstavba parkovacích míst a úprava zpevněných ploch. Akce byla zrušena.

342 Ostatní výdaje
Výdaje byly čerpány zejména na údržbu a opravy na Karvinském moři, provoz, správu a údržbu volnočasového sportovního areálu v Karviné-Hranicích a dětského koutku a Loděnice v Parku Boženy Němcové, výstavbu dětského hřiště na ul. Bažantnice v Karviné-Ráji, odstranění dětského hřiště

na ul. U Lesa v Karviné-Ráji, likvidaci nevyužívaných pískovišť na ul. Březová v Karviné-Ráji a ul. Na Vyhlídce a ul. Závodní v Karviné-Novém Městě, opravu povrchu na hřišti na ul. Sovova v Karviné-Ráji, běžnou údržbu dětských atrakcí, pískovišť, sportovních hřišť, dětského dopravního hřiště a psího parku a příspěvky poskytnuté na základě usnesení v radě a zastupitelstvu města vybraným v oblasti volnočasových aktivit vyplacené z Fondu primátora města Karviné.

351 Ambulantní péče	Schválený rozpočet 2024	Upravený rozpočet 2024	Plnění k 31. 12. 2024	Index %
351 Příspěvky lékařským ordinacím	2 000 000,00	2 000 000,00	0,00	0,00
351 Akce - Budova č.p. 2379 na ul. Žižkova v Karviné-Mizerově - oprava interiéru a přilehlého okolí	35 000 000,00	49 459 794,61	1 187 433,50	2,40
351 Projekt - ARV-CLIMATE POSITIVE CIRCULAR CUMMUNITIES	0,00	2 204 925,85	1 058 237,78	47,99
351 Ostatní výdaje	11 283 000,00	12 465 284,82	10 865 141,89	87,16

351 Příspěvky lékařským ordinacím
Finanční prostředky určené na příspěvky nebyly v roce 2024 čerpány.

351 Akce - Budova č.p. 2379 na ul. Žižkova v Karviné-Mizerově - oprava interiéru a přilehlého okolí
Akce byla schválena usnesením Zastupitelstva města Karviné č. 569 ze dne 6. 12. 2021. Jedná se o výdaje na rekonstrukci elektřiny, vzduchotechniky, rozvodů, klimatizace, interiéru v budově polikliniky, parku a parkoviště. V roce 2023 byly výdaje ve výši 728,42 tis. Kč použity na zpracování projektové dokumentace pro přípravu klimatizace a rozvodů slaboproudu a na návrh řešení vstupní části, recepce a bufetu polikliniky. Výdaje v roce 2024 byly čerpány na zpracování projektových dokumentací a zadavatelskou činnost. Realizace bude probíhat v roce 2025 po ukončení výběrových řízení na dodavatele.

351 Projekt - ARV-CLIMATE POSITIVE CIRCULAR CUMMUNITIES
Projekt byl schválen Zastupitelstvem města Karviné usnesením č. 525 ze dne 13. 9. 2021. Statutární město Karviná se připojilo do projektu ARV-CLIMATE POSITIVE CIRCULAR CUMMUNITIES (inovační projekt v oblasti pozitivní klimatické změny) jako partner. Cílem projektu je realizace rozsáhlých demonstračních projektů. Demonstrační budovy budou sloužit pro společnou tvorbu inovativních technologií a procesů ke snížení a optimalizaci energetické náročnosti. Statutární město Karviná vstupuje do projektu budovou polikliniky na ul. Žižkova, která bude sloužit k návrhu energetických opatření, která povedou k nulové či plusové energetické náročnosti budovy. V roce 2023 byly výdaje ve výši 1,23 mil. Kč čerpány na úpravu svítidel a podhledů v budově polikliniky, věcné dary pro děti účastnící se vzdělávacích aktivit projektu, refundaci mezd, úhradu uzavřených dohod a s tím souvisejících odvodů a cestovné za zahraniční služební cesty. V roce 2024 byly výdaje použity na elektroinstalační práce na rozvaděči, refundaci mezd, úhradu uzavřených dohod a s tím souvisejících odvodů, cestovné za zahraniční služební cesty a dárkové poukázky pro vítězné týmy soutěže v rámci projektu.

351 Ostatní výdaje
Výdaje byly použity na úhradu provozu a údržby budovy polikliniky čp. 2379 na ul. Žižkova v Karviné-Mizerově. Hrazena byla zejména spotřeba vody, tepla, plynu a elektrické energie, služby úklidu, odvoz odpadu, odměna správci, revize a servis, zpracování požární dokumentace, nákup lavic do čekáren, oprava výtahu, oprava a výmalba nájemních prostor, úprava podlahy a montáž elektrostatické podlahy.

352 Lůžková péče	Schválený rozpočet 2024	Upravený rozpočet 2024	Plnění k 31. 12. 2024	Index %
352 Příspěvek Karvinské hornické nemocnici a.s. IČ: 60793490	350 000,00	500 000,00	500 000,00	100,00
352 Příspěvek Nemocnici s poliklinikou Karviná-Ráj IČ: 00844853	350 000,00	1 500 000,00	1 500 000,00	100,00
352 Příspěvek Lázním Darkov, a.s. IČ: 61974935	100 000,00	100 000,00	100 000,00	100,00

352 Příspěvek Karvinské hornické nemocnici a.s. IČ: 60793490
Příspěvek byl v souladu s usnesením zastupitelstva města poskytnut na realizaci projektu „Pořízení zdravotnické techniky“.

352 Příspěvek Nemocnici s poliklinikou Karviná-Ráj IČ: 00844853
Příspěvek byl v souladu s usnesením zastupitelstva města poskytnut na realizaci projektu „Přístrojové vybavení 2024“.

352 Příspěvek Lázním Darkov, a.s. IČ: 61974935
Příspěvek byl v souladu s usnesením zastupitelstva města poskytnut na realizaci projektu „Modernizace přístrojového vybavení pracoviště elektroléčby“.

354 Zdravotnické programy	Schválený rozpočet 2024	Upravený rozpočet 2024	Plnění k 31. 12. 2024	Index %
354 Ostatní výdaje	0,00	298 000,00	296 000,00	99,33

354 Ostatní výdaje
Výdaje byly vynaloženy na realizaci preventivního programu Revolution Train Karviná.

359 Ostatní činnost ve zdravotnictví	Schválený rozpočet 2024	Upravený rozpočet 2024	Plnění k 31. 12. 2024	Index %
359 Ozdravné programy	1 675 000,00	1 395 000,00	309 213,84	22,17
359 Ostatní výdaje	5 000,00	5 000,00	4 621,00	92,42

359 Ozdravné programy
Výdaje na úhradu dopravy a organizačního zajištění výjezdových lyžařských kurzů do Ski areálu Kempaland Bukovec pro děti ZŠ a MŠ a dopravu dětí na ozdravný pobyt do Odborného léčebného ústavu Metylovice. Lyžařské kurzy byly spolufinancovány z daru Nadace OKD.

359 Ostatní výdaje
Výdaje na žádanky na omamné a psychotropní látky pro lékaře.

361 Rozvoj bydlení a bytové hospodářství	Schválený rozpočet 2024	Upravený rozpočet 2024	Plnění k 31. 12. 2024	Index %
361 Finanční podpora individuální bytové výstavby	1 800 000,00	632 004,10	600 000,00	94,94
361 Akce - Rekonstrukce objektu park Boženy Němcové čp. 882 (Zámecké konírny)	0,00	106 336 990,00	242 000,00	0,23
361 Akce - Oprava střechy objektu Fryštátská čp. 89 v Karviné-Fryštátě	6 000 000,00	6 000 000,00	10 285,00	0,17
361 Akce - Zateplení a výměna oken Čajkovského čp. 2468 v Karviné-Mizerově (pavilon ZUŠ)	9 000 000,00	8 198 320,00	4 897 348,50	59,74
361 Akce - Oprava elektroinstalace domů čp. 1352-1356 na ul. Tř. Osvobození v Karviné-Novém Městě	3 000 000,00	3 574 280,00	3 423 267,84	95,78
361 Ostatní výdaje	62 587 000,00	72 764 439,42	61 417 745,51	84,41

361 Finanční podpora individuální bytové výstavby
Čtyřem žadatelům byly poskytnuty příspěvky na individuální bytovou výstavbu dle Zásad pro hodnocení a poskytování finančních příspěvků z rozpočtu statutárního města Karviné. Podpora byla v roce 2024 ukončena.

361 Akce - Rekonstrukce objektu park Boženy Němcové čp. 882 (Zámecké konírny)
Akce byla schválena usnesením Zastupitelstva města Karviné č. 569 ze dne 6. 12. 2021. Předmětem akce je rekonstrukce objektu Zámecké konírny pro volnočasové aktivity. V roce 2022 byly výdaje ve výši 1,18 mil. Kč čerpány na částečnou úhradu projektové dokumentace, stavebně technický průzkum a zadavatelskou činnost. V roce 2023 byly výdaje ve výši 3,38 mil. Kč použity na úhradu projektové dokumentace na rekonstrukci koníren a inhalatorium, připojení odběrného elektrického zařízení

a zpracování plánu BOZP. V roce 2024 byla uhrazena inženýrská činnost. Revitalizace koníren bude spolufinancována z dotace Ministerstva životního prostředí v rámci Operačního programu Spravedlivá Transformace, inhalatorium bude podpořeno darem z Nadace OKD.

361 Akce - Oprava střechy objektu Fryštátská čp. 89 v Karviné-Fryštátě
Akce byla schválena usnesením Zastupitelstva města Karviné č. 204 ze dne 11. 12. 2023. Předmětem akce je oprava havarijního stavu střechy budovy objektu Fryštátská čp. 89 v Karviné-Fryštátě, kde dříve míval sídlo finanční úřad. Výdaje byly použity na zpracování technického řešení výměny střechy.

361 Akce - Zateplení a výměna oken Čajkovského čp. 2468 v Karviné-Mizerově (pavilon ZUŠ)
Akce byla schválena usnesením Rady města Karviné č. 3523 ze dne 21. 9. 2022. Předmětem akce je dokončení výměny oken, oprava a zateplení střešního pláště a zateplení obvodového zdiva pronajímaného pavilonu „F“ v areálu Základní umělecké školy Bedřicha Smetany na ulici Čajkovského v Karviné - Mizerově. Objekt je v současné době z větší části využíván Slezskou Humanitou (sociální a zdravotní služby). Výdaje v roce 2022 ve výši 128,26 tis. Kč a v roce 2023 ve výši 48,40 tis. Kč byly použity na úhradu projektové dokumentace. V roce 2024 byly uhrazeny stavební práce, technický dozor a zadavatelská činnost. Z důvodu klimatických podmínek byly práce přerušeny a akce bude ukončena v roce 2025.

361 Akce - Oprava elektroinstalace domů čp. 1352-1356 na ul. Tř. Osvobození v Karviné-Novém Městě
Akce byla schválena usnesením Zastupitelstva města Karviné č. 204 ze dne 11. 12. 2023. Předmětem akce byla kompletní rekonstrukce hlavního domovního vedení elektroinstalace 5-ti vchodů bytového domu na Tř. Osvobození čp. 1352-1356 v Karviné-Novém Městě, včetně přívodů ke stávajícím bytovým rozvaděčům, kompletní rekonstrukce elektroinstalace společných prostor (mimo sklepní kóje) a instalace zvonkového tabla s domácími telefony s audio přenosem. Výdaje byly použity na stavební práce, zpracování projektové dokumentace a úhradu technického dozoru. Akce byla v roce 2024 ukončena.

361 Ostatní výdaje
Hrazeny byly především výdaje na provoz a údržbu bytového a nebytového fondu města. Z větších akcí byla provedena oprava kotle v objektu čp. 2346 na ul. Tyršova v Karviné-Mizerově (bývalá MŠ), odvětrání únikových cest u domů čp. 1300 a 1303 na ul. U Svobodáren v Karviné-Novém Městě, výměna výplní otvorů v objektu čp. 1435 na ul. Mírová v Karviné-Novém Městě, oprava dlažby vstupního vestibulu objektu čp. 2217 na ul. Majakovského v Karviné-Mizerově (ZUŠ) a rekonstrukce sociálních zařízení v objektu Obchodní akademie čp. 1795 na ul. Leonovova v Karviné-Hranicích.

363 Komunální služby a územní rozvoj	Schválený rozpočet 2024	Upravený rozpočet 2024	Plnění k 31. 12. 2024	Index %
363 Veřejné osvětlení	34 250 000,00	62 393 000,00	45 317 572,19	72,63
363 Územně plánovací dokumentace a podklady	4 277 780,00	6 269 511,75	3 579 333,87	57,09
363 Pohřebnictví	10 130 000,00	10 524 767,00	9 804 077,02	93,15
363 Akce - Oprava veřejného osvětlení na tř. 17. listopadu v Karviné	7 400 000,00	8 268 280,65	7 351 443,56	88,91
363 Projekty LIFE - IP COALA	0,00	4 269 838,12	465 425,11	10,90
363 Projekt - Standardizace a pořízení změny č. 7 Územního plánu Karviné	0,00	448 910,00	0,00	0,00
363 Ostatní výdaje	9 931 000,00	18 889 366,00	15 994 522,35	84,67

363 Veřejné osvětlení
Výdaje byly čerpány zejména na úhrady spotřeby elektrické energie za veřejné osvětlení, opravy v rámci běžné údržby a pravidelné revize veřejného osvětlení. Byla pořízena nová vánoční výzdoba, uhrazena další etapa výměny svítidel a stožárů včetně kabelových tras na ul. Jaroslava Vrchlického, ul. Závodní a ul. Palackého v Karviné-Novém Městě, výměna svítidel a stožárů včetně kabelových tras na ul. Borovského a výměna zemních svítidel v historickém centru města.

363 Územně plánovací dokumentace a podklady
Finanční prostředky byly použity na pořízení změny č. 5 a 6 územního plánu Karviné, zpracování 6. aktualizace územně analytických podkladů obvodu obce s rozšířenou působností Karviná, zabezpečení odborných služeb k implementaci Programu rozvoje a další aktivity v rámci řízení procesů Karviná všemi deseti.

363 Pohřebnictví
Výdaje představovaly zejména platby za správu a provoz hřbitovů a obřadních síní, úhrady spotřeby vody, tepla a elektřiny, opravy chodníků a osvětlení, opravu dřevěného obložení na Centrálním hřbitově v Karviné-Ráji, ořezy a kácení stromů, monitoring a čištění kanalizace a úhrady za pohřby zesnulých, o které se nemá kdo postarat.

363 Akce - Oprava veřejného osvětlení na tř. 17. listopadu v Karviné
Akce byla schválena usnesením Rady města Karviné č. 3475 ze dne 7. 9. 2022. V rámci akce byly provedeny výměny havarijních sloupů osvětlení podél ul. tř. 17. listopadu, kdy stáří sítě je více než 40 let. V roce 2023 byly výdaje ve výši 8,02 mil. Kč čerpány na výměnu svítidel a stožárů, včetně kabelových tras na tř. 17. listopadu a technický dozor. Akce byla v roce 2024 ukončena s drobnými nedodělky, které budou odstraněny v roce 2025.

363 Projekty LIFE - IP COALA
Projekt byl schválen usnesením Zastupitelstva města Karviné č. 447 ze dne 15. 3. 2021. Projekt se skládá z více aktivit z oblasti adaptace na klimatickou změnu a environmentální technologie a má být spolufinancován Evropskou unií. Hlavním nositelem projektu je Moravskoslezský kraj a statutární město Karviná je partnerem projektu. V roce 2023 byly výdaje ve výši 3,12 mil. Kč použity na zpracování územní studie US-2 pro území Karviná-Hranice, analytickou a návrhovou část Koncepce hospodaření s dešťovou vodou v Karviné, zpracování energetických auditů pro vybrané budovy města, zpracování Studie využití území lokality Karvinského moře, zajištění administrativních a poradenských činností k Energetickým auditům, nákup propagačních a reklamních předmětů a materiálu pro publicitu, kancelářské potřeby a ubytování v rámci pracovní cesty. V roce 2024 byla hrazena refundace mezd a s tím související odvody, zpracování vizualizace akce Revitalizace toku a oblasti lesopark Dubina a prezentace dokumentu Koncepce hospodaření s dešťovou vodou v Karviné na konferenci Zelená města. Na projekt byla poskytnuta dotace v rámci programu LIFE.

363 Projekt - Standardizace a pořízení změny č. 7 Územního plánu Karviné
Projekt byl schválen usnesením Rady města Karviné č. 414 ze dne 22. 3. 2023. Předmětem projektu byla věcná změna územního plánu statuárního města Karviné - Změna č. 7 územního plánu a konverze územního plánu do jednotného standardu územně plánovací dokumentace. Projekt byl ukončen v roce 2023.

363 Ostatní výdaje
Byly hrazeny zejména platby Technickým službám Karviná na 100 pracovníků veřejně prospěšných prací, nákup pracovních pomůcek a jídelních kupónů pro vykonavatele dobrovolné veřejné služby, opravy stávajících a instalace nových laviček, údržba sušáků a klepáčů, likvidace vyžilých sušáků a klepáčů, opravy stojanů na kola, spotřeba vody u kašen a opravy fontán, opravy městského informačního a orientačního systému, odměna za zprostředkování nákupu elektřiny a plynu, zpracování studií proveditelnosti a podkladů pro žádosti o dotace. Z větších akcí byla dokončena revitalizace Gagarinova náměstí v Karviné-Ráji a oprava fontány Tuleň v Karviné-Novém Městě.

369 Ostatní činnost v oblasti bydlení, komunálních služeb a územního rozvoje	**Schválený rozpočet 2024**	**Upravený rozpočet 2024**	**Plnění k 31. 12. 2024**	**Index %**
369 Akce - Využití lokality nad Vagónkou v Karviné-Hranicích	5 131 000,00	5 169 680,00	0,00	0,00
369 Akce - Lokalita nad Pískovnou v Karviné-Ráji	0,00	83 454 020,00	477 225,00	0,57
369 Ostatní výdaje	1 846 000,00	1 999 316,00	1 061 596,55	53,10

369 Akce - Využití lokality nad Vagónkou v Karviné-Hranicích
Akce byla schválena usnesením Zastupitelstva města Karviné č. 277 ze dne 27. 4. 2020. Záměrem je připravit využití lokality pro výstavbu rodinných domů vybudováním technické a dopravní infrastruktury včetně jejího napojení na stávající síť komunikací. V roce 2022 byly výdaje ve výši 333,96 tis. Kč čerpány na částečné zpracování projektové dokumentace. V roce 2023 bylo 111,32 tis. Kč použito na zpracování projektové dokumentace na dopravní napojení, projekční a inženýrskou činnost a geodetické zaměření. Bylo podáno odvolání proti vydanému společnému povolení pro stavbu vozovky a odvolací orgán odvolání vyhověl. V říjnu 2023 byla uzavřena nová smlouva na provedení projekční a inženýrské činnosti umožňující realizaci stavby.

369 Akce - Lokalita nad Pískovnou v Karviné-Ráji
Akce byla schválena usnesením Zastupitelstva města Karviné č. 555 ze dne 1. 11. 2021. Záměrem je připravit využití lokality nad garážovou osadou na ulici Borovského pro výstavbu rodinných domů vybudováním technické a dopravní infrastruktury včetně jejího napojení na stávající síť komunikací. V roce 2022 byla uhrazena zadavatelská činnosti ve výši 45,98 tis. Kč. V roce 2023 byly výdaje ve výši 45,98 tis. Kč použity na úhradu poradenské činnosti. Výdaje v roce 2024 byly použity na úhradu zálohy na připojení elektřiny od společnosti ČEZ. Bylo nutné opakovat veřejnou zakázku, jelikož vybraný uchazeč odmítl uzavřít smluvní vztah.

369 Ostatní výdaje
Hrazeny byly zejména výdaje za směnu pozemku od společnosti Lesy ČR, znalecké posudky, právní služby v oblasti majetkoprávních činností města, nájem pozemků, věcná břemena a zpracování geometrických plánů.

371 Ochrana ovzduší a klimatu	Schválený rozpočet 2024	Upravený rozpočet 2024	Plnění k 31. 12. 2024	Index %
371 Spolufinancování kotlíkových dotací	400 000,00	400 000,00	140 000,00	35,00
371 Návratné finanční výpomoci	3 052 500,00	3 052 500,00	0,00	0,00
371 Projekt - Akční plán pro udržitelnou energii a klima statutárního města Karviná (SECAP)	0,00	200 000,00	0,00	0,00
371 Ostatní výdaje	100 000,00	100 000,00	95 590,00	95,59

371 Spolufinancování kotlíkových dotací
V rámci 4. a 5. výzvy byly Moravskoslezskému kraji poskytnuty dotace na spolufinancování kotlíkových dotací.

371 Návratné finanční výpomoci
Zápůjčky na předfinancování výměny kotlů z důvodu překlenutí období od schválení kotlíkových dotací od Moravskoslezského kraje a jejich vyplacením nebyly v roce 2024 poskytnuty.

371 Projekt - Akční plán pro udržitelnou energii a klima statutárního města Karviná (SECAP)
Projekt byl schválen usnesením Rady města Karviné č. 2276 ze dne 14. 4. 2021. Předmětem projektu bylo zpracování Akčního plánu pro udržitelnou energii a klima (SECAP), který obsahuje výchozí emisní bilanci skleníkových plynů a plány konkrétních činností a opatření na jejich snížení, včetně dlouhodobé vize do roku 2030. Projekt byl ukončen v roce 2023.

371 Ostatní výdaje
Výdaje byly vynaloženy za monitorování venkovního ovzduší v roce 2024.

372 Nakládání s odpady	Schválený rozpočet 2024	Upravený rozpočet 2024	Plnění k 31. 12. 2024	Index %
372 Ostatní výdaje	83 500 000,00	98 230 687,10	87 937 735,74	89,52

372 Ostatní výdaje
Výdaje byly čerpány na sběr, přepravu a likvidaci směsného komunálního odpadu, velkoobjemového odpadu, drobného směsného komunálního odpadu, odpadů z černých skládek, nebezpečného odpadu,

využitelných složek odpadů a bioodpadů. Byla prováděna dezinfekce odpadových nádob, rozvoz nádob, přistavování velkoobjemových kontejnerů, údržba a opravy odpadkových košů a byly pořízeny třídící tašky do domácností. Na ul. Tyršova a ul. Kpt. Jaroše v Karviné-Mizerově a na ul. Ve Svahu v Karviné-Ráji proběhla výstavba oplocení a kontejnerového stání. Na skládce Sovinec proběhlo sečení, měření pevných bodů a měření skládkového plynu a podzemní a povrchové vody.

373 Ochrana a sanace půdy a podzemní vody	Schválený rozpočet 2024	Upravený rozpočet 2024	Plnění k 31. 12. 2024	Index %
373 Ostatní výdaje	0,00	250 000,00	242 000,00	96,80

373 Ostatní výdaje
Výdaje byly vynaloženy za aktualizaci studie Karviná-Rájecký kopec - zasakování srážkových vod a posouzení základových podmínek a možnosti utrácení povrchových vod.

374 Ochrana přírody a krajiny	Schválený rozpočet 2024	Upravený rozpočet 2024	Plnění k 31. 12. 2024	Index %
374 Veřejná zeleň	29 702 600,00	37 202 066,12	35 395 565,23	95,14
374 Příspěvek spolku Radibudky.cz, z. s., IČ: 09781943	0,00	100 000,00	100 000,00	100,00
374 Projekt - Zvýšení čistící schopnosti stromů odstraněním parazitického jmelí	0,00	12 287 795,95	10 116 164,32	82,33
374 Ostatní výdaje	950 000,00	950 000,00	950 000,00	100,00

374 Veřejná zeleň
Výdaje na údržbu veřejné zeleně, především na sečení travnatých ploch, kácení a ořezy dřevin, péči o květiny a záhony a nové výsadby.

374 Příspěvek spolku Radibudky.cz, z. s., IČ: 09781943
Odměna za realizaci projektu Radibudky.cz, který vyhrál v soutěži Zelená obec roku.

374 Projekt - Zvýšení čistící schopnosti stromů odstraněním parazitického jmelí
Projekt byl schválen usnesením Rady města Karviné č. 195 ze dne 14. 12. 2022. Předmětem projektu bylo ošetření stromů napadených parazitickým jmelím. V roce 2023 byly výdaje ve výši 2,42 mil. Kč čerpány na odstraňování jmelí, technický dozor, přednášky pro školy, billboard a pamětní desku. Výdaje v roce 2024 byly čerpány na odstraňování jmelí, technický dozor a přeposlání podílu na přijaté dotaci partnerovi projektu. Projekt byl dotačně podpořen ze Státního fondu životního prostředí ČR v rámci Programu podporovaného z Finančního mechanismu Norska 2014-2021. Projekt byl v roce 2024 ukončen.

374 Ostatní výdaje
Byly hrazeny výdaje na celoroční provoz ZOO koutku v Parku Boženy Němcové. Bylo uhrazeno zpevnění chodníku podél plotu u ZOO koutku.

375 Omezování hluku a vibrací	Schválený rozpočet 2024	Upravený rozpočet 2024	Plnění k 31. 12. 2024	Index %
375 Ostatní výdaje	0,00	136 000,00	87 725,00	64,50

375 Ostatní výdaje
Výdaje byly vynaloženy za měření hluku ze silniční dopravy na silnici I/67 - obchvat města.

376 Správa v ochraně životního prostředí	Schválený rozpočet 2024	Upravený rozpočet 2024	Plnění k 31. 12. 2024	Index %
376 Ostatní výdaje	20 000,00	20 000,00	6 750,00	33,75

376 Ostatní výdaje
Výdaje související s výkonem státní správy na úseku životního prostředí byly čerpány na úhradu zhotovení rybářských lístků, průkazů a žádostí na rybářské lístky.

379 Ostatní činnosti v životním prostředí	Schválený rozpočet 2024	Upravený rozpočet 2024	Plnění k 31. 12. 2024	Index %
379 Celoměstské akce	275 000,00	385 000,00	296 691,45	77,06

379 Celoměstské akce
Výdaje byly čerpány na propagaci a realizaci akce Den Země a akce Barevný podzim. V rámci akce Den Země byla uhrazena pěvecká vystoupení na náměstí, pohoštění a odměny pro zúčastněné školy, realizace workshopu spojeného s chovem včel, tvořivé dílny pro děti, elektroinstalace a ozvučení akce, zdravotnické služby, poplatek za hudební produkci a byl pořízen nový stan. Výdaje akce Barevný podzim představovaly zajištění aktivit pro rodiny s dětmi v Centru přírodovědné stanice.

390 Ostatní činnosti související se službami pro fyzické osoby	Schválený rozpočet 2024	Upravený rozpočet 2024	Plnění k 31. 12. 2024	Index %
390 Příspěvek spolku POHOPARK, z. s., IČ: 21824126	500 000,00	500 000,00	500 000,00	100,00
390 Projekt - Europe Goes Local	0,00	20 000,00	20 000,00	100,00
390 Ostatní výdaje	535 100,00	906 802,72	590 882,00	65,16

390 Příspěvek spolku POHOPARK, z. s., IČ: 21824126
Členský příspěvek zakládajícího člena spolku pro rok 2024.

390 Projekt - Europe Goes Local
Projekt byl schválen usnesením Rady města Karviné č. 1436 ze dne 29. 5. 2024. Předmětem projektu je posílení angažovanosti mládeže do veřejného dění a rozvoj dialogu mezi mládeží, samosprávami a organizacemi, jež jsou aktivní na poli práce s mládeží na lokální úrovni. Výdaje byly vynaloženy za materiál na aktivity mládežníků v rámci realizace projektu, cestovné a drobné propagační materiály.

390 Ostatní výdaje
Příspěvky vyplacené z Fondu primátora města Karviné a výdaje související s činností Mládežnické rady Karviná - pohoštění v rámci jednání, konzultační a facilitační služby, výjezdní víkendové setkání a poskytnutí účelových neinvestičních dotací v rámci dotačního programu Kreativní business.

4 Sociální věci a politika zaměstnanosti

Výdaje města vynaložené na sociální věci a politiku zaměstnanosti představovaly 3,81 % všech vynaložených výdajů.

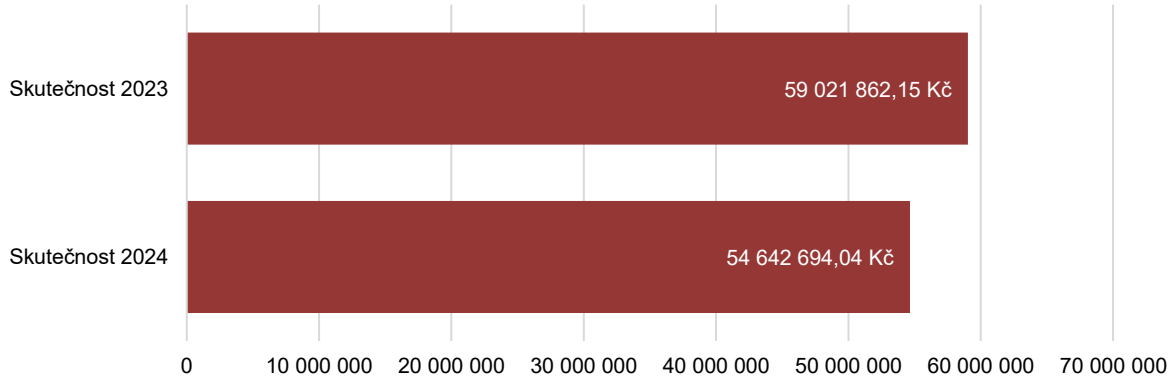

431 Sociální poradenství	Schválený rozpočet 2024	Upravený rozpočet 2024	Plnění k 31. 12. 2024	Index %
431 Příspěvky na sociální péči	593 000,00	710 000,00	709 960,00	99,99

431 Příspěvky na sociální péči
Příspěvky v rámci dotační podpory sociální oblasti v souladu se Zásadami pro poskytování dotací z rozpočtu statutárního města Karviné.

432 Sociální péče a pomoc dětem a mládeži	Schválený rozpočet 2024	Upravený rozpočet 2024	Plnění k 31. 12. 2024	Index %
432 Příspěvky na sociální péči	20 000,00	20 000,00	0,00	0,00

432 Příspěvky na sociální péči
Příspěvky schválené na sociální péči a pomoc dětem a mládeži nebyly v roce 2024 poskytnuty.

433 Sociální péče a pomoc manželství a rodinám	Schválený rozpočet 2024	Upravený rozpočet 2024	Plnění k 31. 12. 2024	Index %
433 Příspěvky na sociální péči	370 000,00	370 000,00	360 000,00	97,30

433 Příspěvky na sociální péči
Příspěvky v rámci dotační podpory sociální oblasti v souladu se Zásadami pro poskytování dotací z rozpočtu statutárního města Karviné.

434 Sociální rehabilitace a ostatní sociální péče a pomoc	Schválený rozpočet 2024	Upravený rozpočet 2024	Plnění k 31. 12. 2024	Index %
434 Poskytování služby Senior taxi	1 695 000,00	1 645 000,00	1 624 632,00	98,76
434 Příspěvek na provoz pro Sociální služby Karviná IČ: 70997136	26 051 210,00	26 051 210,00	26 051 210,00	100,00
434 Účelový transfer pro Sociální služby Karviná IČ: 70997136	2 500 000,00	16 794 075,81	16 794 075,81	100,00
434 Příspěvky na sociální péči	1 246 000,00	1 272 780,00	1 167 525,00	91,73
434 Ostatní výdaje	412 000,00	412 000,00	335 969,64	81,55

434 Poskytování služby Senior taxi
Výdaje spojené se službou Senior taxi pro seniory starší 70 let s trvalým pobytem ve městě Karviná k dopravě k lékařům na území města Karviné, na budovy magistrátu a návštěvy hřbitovů ve městě. Byly hrazeny výdaje na samotnou dopravu seniorů a služby elektronických komunikací - telefonní linky pro objednání dopravy.

434 Příspěvek na provoz pro Sociální služby Karviná IČ: 70997136
434 Účelový transfer pro Sociální služby Karviná IČ: 70997136
Přehled o hospodaření příspěvkové organizace je uveden v kapitole VII.

434 Příspěvky na sociální péči
Příspěvky v rámci dotační podpory sociální oblasti v souladu se Zásadami pro poskytování dotací z rozpočtu statutárního města Karviné.

434 Ostatní výdaje
Výdaje byly čerpány na odměnu z dohody o pracovní činnosti jednoho terénního pracovníka zajištujícího pochůzky pro agendu opatrovnickou, seniory a zdravotně znevýhodněné občany, na pořádání Týdne sociálních služeb, který slouží poskytovatelům sociálních a návazných služeb k prezentaci jejich činnosti pro širokou veřejnost a na komunitní plánování, jehož podstatou je udržení sítě sociálních a návazných služeb pro občany města Karviná dle potřeb jednotlivých cílových skupin.

435 Sociální služby v oblasti sociální péče	Schválený rozpočet 2024	Upravený rozpočet 2024	Plnění k 31. 12. 2024	Index %
435 Příspěvky na sociální péči	2 262 200,00	2 548 886,00	2 284 140,00	89,61
435 Akce - Rozšíření služeb denního stacionáře v Karviné	0,00	3 604 020,00	1 174 910,00	32,60

435 Příspěvky na sociální péči
Příspěvky v rámci dotační podpory sociální oblasti v souladu se Zásadami pro poskytování dotací z rozpočtu statutárního města Karviné.

435 Akce - Rozšíření služeb denního stacionáře v Karviné
Akce byla schválena usnesením Zastupitelstva města Karviné č. 103 ze dne 20. 3. 2023. Realizací projektu dojde k rekonstrukci a úpravě objektu budovy denního stacionáře. V roce 2023 byly výdaje ve výši 45,98 tis. Kč vynaloženy na úhradu zadavatelské činnosti. Výdaje v roce 2024 byly použity na zpracování projektové dokumentace a studie proveditelnosti. Realizace akce se předpokládá v roce 2025. Na akci byla schválena dotace z Integrovaného regionálního operačního programu.

437 Služby sociální prevence	Schválený rozpočet 2024	Upravený rozpočet 2024	Plnění k 31. 12. 2024	Index %
437 Příspěvky na sociální péči	3 769 800,00	3 926 300,00	3 925 308,00	99,97
437 Ostatní výdaje	160 000,00	229 000,00	214 963,59	93,87

437 Příspěvky na sociální péči
Příspěvky v rámci dotační podpory sociální oblasti v souladu se Zásadami pro poskytování dotací z rozpočtu statutárního města Karviné.

437 Ostatní výdaje
V rámci projektu Cesta na Olymp po našem byl zorganizován Seniorský tábor, Seniorská 300 (pochod seniorů) nebo Seniorlympiáda. Při těchto aktivitách vznikly výdaje na dopravu, pobyt, občerstvení a upomínkové předměty. Projekt byl podpořen darem z Nadace OKD.

5 Bezpečnost státu a právní ochrana

Výdaje města vynaložené na bezpečnost státu a právní ochranu představovaly 5,59 % všech vynaložených výdajů.

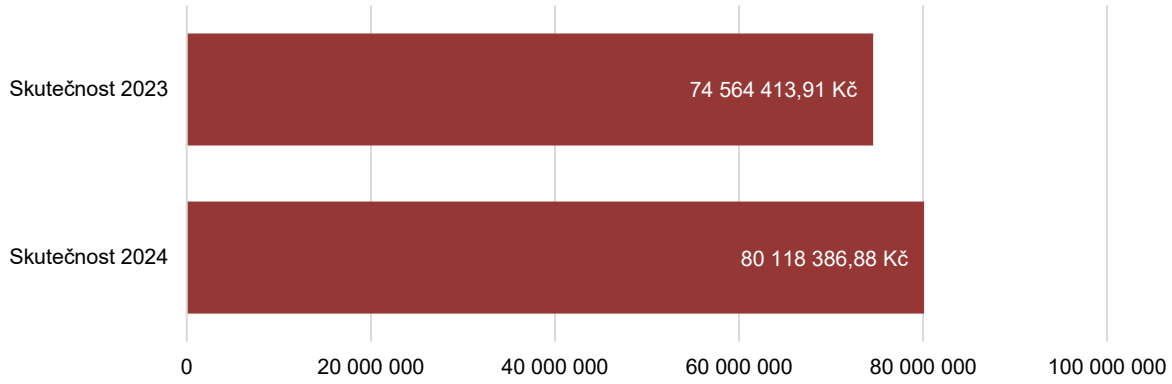

521 Ochrana fyzických osob	Schválený rozpočet 2024	Upravený rozpočet 2024	Plnění k 31. 12. 2024	Index %
521 Ostatní výdaje	655 000,00	1 733 934,94	116 242,02	6,70

521 Ostatní výdaje
Výdaje byly vynaloženy na nákup pomůcek a vybavení pro členy jednotek sborů dobrovolných hasičů při povodni v září 2024, úhradu cestovních výdajů zaměstnanců v souvislosti s povodní a úhradu spotřeby elektrické energie v krytech civilní ochrany. Na úhradu výdajů jednotek sborů dobrovolných hasičů při řešení povodní byla přijata dotace od Moravskoslezského kraje.

527 Krizové řízení	Schválený rozpočet 2024	Upravený rozpočet 2024	Plnění k 31. 12. 2024	Index %
527 Ostatní výdaje	84 000,00	84 000,00	0,00	0,00

527 Ostatní výdaje
Finanční prostředky určené na výdaje v oblasti krizového řízení nebyly v roce 2024 čerpány.

529 Ostatní záležitosti civilní připravenosti pro krizové stavy	Schválený rozpočet 2024	Upravený rozpočet 2024	Plnění k 31. 12. 2024	Index %
529 Projekt - Společně proti živlům	3 700 000,00	3 700 000,00	0,00	0,00
529 Projekt - Pomoc domácnostem po povodni 2024	0,00	12 360 000,00	212 000,00	1,72
529 Projekt - Zmírnění a odstranění následků povodňových škod na území obce	0,00	947 347,00	947 347,00	100,00

529 Projekt - Společně proti živlům
Projekt byl schválen usnesením Zastupitelstva města Karviné č. 97 ze dne 20. 3. 2023. Předmětem projektu je zvýšit připravenost záchranných složek k řešení událostí souvisejících se změnami klimatu jako jsou lesní požáry, povodně apod. V rámci projektu bude nakoupeno specializované vybavení pro jednotky sboru dobrovolných hasičů i pro Státní hasičský záchranný sbor v Jastrzębie-Zdroju. Projekt bude realizován pouze při přiznání dotace v rámci programu Interreg Česko-Polsko.

529 Projekt - Pomoc domácnostem po povodni 2024
Projekt byl schválen usnesením Rady města Karviné č. 1758 ze dne 30. 10. 2024. Výdaje v roce 2024 představovaly podporu pro šest domácností postižených povodní v září 2024. Projekt je plně financován z dotace Státního fondu životního prostředí ČR.

529 Projekt - Zmírnění a odstranění následků povodňových škod na území obce
Projekt byl schválen usnesením Rady města Karviné č. 1834 ze dne 27. 11. 2024. Předmětem projektu byla úhrada prvotních nákladů obce na akce a nezbytná opatření přijatá v rámci řešení krizové situace po vyhlášení krizového stavu nebezpečí na území obce. Výdaje byly použity na nákup písku, pytlování a rozvoz pytlů, dispečink, poskytnutí velkoobjemových kontejnerů, návoz a odvoz mobilního WC, převoz vysoušečů, zabezpečení parků a cyklostezek, odstranění vyvrácených stromů, odvoz zábran a čištění po povodních. Projekt byl plně financován z dotace Moravskoslezského kraje. Projekt byl v roce 2024 ukončen.

531 Bezpečnost a veřejný pořádek	Schválený rozpočet 2024	Upravený rozpočet 2024	Plnění k 31. 12. 2024	Index %
531 Sociální fond	1 849 000,00	2 325 357,13	2 292 613,20	98,59
531 Platy a odměny včetně odvodů	63 140 000,00	65 508 136,00	63 980 216,70	97,67
531 Energie	2 700 000,00	2 700 000,00	1 490 324,74	55,20
531 Autoprovoz	2 795 000,00	2 968 543,00	2 169 623,72	73,09
531 Ostatní výdaje	6 083 800,00	7 210 530,00	4 798 871,24	66,55

531 Sociální fond
Prostředky fondu byly čerpány v souladu se Zásadami o podmínkách tvorby a používání sociálního fondu zaměstnanců statutární města Karviné zařazených do Městské policie Karviná.

531 Platy a odměny včetně odvodů
Platy a odměny včetně odvodů zaměstnanců statutárního města Karviné zařazených do Městské policie Karviná.

531 Energie
Výdaje na elektrickou energii, teplo a studenou vodu spotřebované Městskou policií Karviná.

531 Autoprovoz
Výdaje byly čerpány zejména na nákup pohonných hmot a opravy služebních vozidel Městské policie Karviná. Bylo zakoupeno nové služební vozidlo pro hlídkovou a kontrolní činnost včetně instalace výstražného zařízení (majáku) s příslušenstvím.

531 Ostatní výdaje

Byly hrazeny výdaje na běžnou činnost Městské policie Karviná, především výdaje na nákup služeb, výstroj strážníků, nákup drobného majetku a materiálu, opravy, revize, školení a cestovné. Byla provedena oprava havarijního stavu střechy na budově Městské policie.

539 Ostatní záležitosti bezpečnosti a veřejného pořádku	Schválený rozpočet 2024	Upravený rozpočet 2024	Plnění k 31. 12. 2024	Index %
539 Prevence kriminality	400 000,00	252 000,00	157 389,94	62,46
539 Projekt - Asistenti prevence kriminality	924 218,00	919 715,83	838 577,07	91,18

539 Prevence kriminality

Výdaje byly čerpány na realizaci projektů v rámci schváleného Programu prevence kriminality statutárního města Karviné - Senioři v bezpečí domova, Bezpečně po celý den, Hokejbalem proti drogám, Příležitost dělá zloděje a Forenzní značení jízdních kol a invalidních vozíků.

539 Projekt - Asistenti prevence kriminality

Projekt byl schválen usnesením Zastupitelstva města Karviné č. 231 ze dne 29. 1. 2024. Předmětem projektu byla činnost asistentů prevence kriminality zaměřená na snížení rizika páchané trestné činnosti a zvýšení bezpečnosti v určených lokalitách. Projekt byl dotačně podpořen dotací Ministerstva vnitra ČR v rámci programu Podpora prevence kriminality.

551 Požární ochrana	Schválený rozpočet 2024	Upravený rozpočet 2024	Plnění k 31. 12. 2024	Index %
551 Příspěvek Hasičskému záchrannému sboru Moravskoslezského kraje IČ: 70884561	250 000,00	250 000,00	250 000,00	100,00
551 Ostatní výdaje	1 480 000,00	3 268 985,00	2 865 181,25	87,65

551 Příspěvek Hasičskému záchrannému sboru Moravskoslezského kraje IČ: 70884561

Příspěvek byl poskytnut v souladu s usnesením zastupitelstva města na realizaci projektu „Výměna kancelářského a sedacího nábytku učebny v objektu hasičské stanice Karviná“.

551 Ostatní výdaje

V objektech hasičských zbrojnic byla hrazena spotřeba vody, tepla a elektřiny, likvidace odpadních vod ze septiků, údržba plynových zařízení, ořezy stromů a úprava zeleně, revize a čištění spalinových cest a monitoring kanalizace. Byly nakoupeny ochranné pracovní pomůcky, pohonné hmoty, drobný majetek a materiál, provedeny opravy vozidel a zajištěn servis vozidel. Z větších akcí proběhla oprava garáže a věže hasičské zbrojnice na ul. Žižkova v Karviné-Mizerově a rekonstrukce objektu pro dobrovolné hasiče na ul. Kubiszova v Karviné-Ráji.

6 Všeobecná veřejná správa a služby

Výdaje města vynaložené na všeobecnou veřejnou správu a služby představovaly 24,76 % všech vynaložených výdajů.

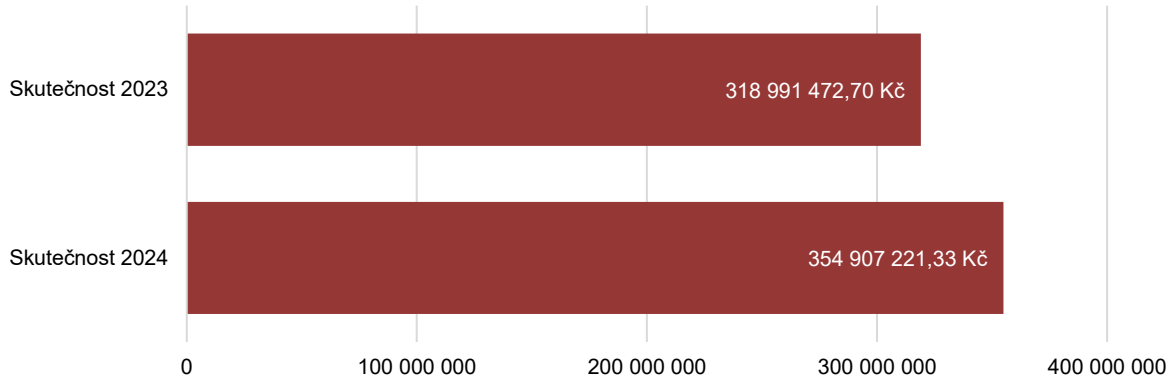

611 Zastupitelské orgány a volby	Schválený rozpočet 2024	Upravený rozpočet 2024	Plnění k 31. 12. 2024	Index %
611 Sociální fond	481 000,00	568 941,91	484 135,00	85,09
611 Platy a odměny včetně odvodů	15 388 000,00	15 348 000,00	12 274 310,42	79,97
611 Volby	900 000,00	4 252 423,57	3 415 361,67	80,32
611 Ostatní výdaje	990 000,00	1 440 000,00	603 689,53	41,92

611 Sociální fond
Prostředky fondu určené pro uvolněné funkcionáře města byly čerpány v souladu se Zásadami o podmínkách tvorby a používání sociálního fondu zaměstnanců statutárního města Karviné zařazených do Magistrátu města Karviné v pracovním poměru a uvolněných členů Zastupitelstva města Karviné.

611 Platy a odměny včetně odvodů
Platy a odměny včetně odvodů uvolněných i neuvolněných zastupitelů města a peněžní plnění členů komisí rady města a výborů zastupitelstva města.

611 Volby
Výdaje spojené s konáním voleb do Evropského parlamentu a voleb do zastupitelstev krajů a Parlamentu ČR. Na financování voleb byly poskytnuty dotace z Ministerstva financí ČR.

611 Ostatní výdaje
Výdaje spojené s činností zastupitelstva města, zejména výdaje na cestovní náhrady, školení a vzdělávání, pohoštění a reprezentaci města.

617 Regionální a místní správa	Schválený rozpočet 2024	Upravený rozpočet 2024	Plnění k 31. 12. 2024	Index %
617 Sociální fond	13 155 000,00	14 491 327,51	12 416 278,00	85,68
617 Platy a odměny včetně odvodů	221 333 000,00	221 533 700,00	221 528 683,55	100,00
617 Energie	10 558 000,00	10 558 000,00	7 321 508,40	69,35
617 Autoprovoz	2 442 000,00	2 090 546,00	1 896 976,20	90,74
617 Výpočetní technika	23 551 300,00	25 025 994,25	24 626 063,50	98,40
617 Příspěvek Sdružení lázeňských míst ČR IČ: 67155197	90 000,00	90 000,00	84 221,50	93,58
617 Příspěvek SDRUŽENÍ HISTORICKÝCH SÍDEL ČECH, MORAVY A SLEZSKA IČ: 65992466	60 000,00	60 206,00	60 206,00	100,00

617 Příspěvek SVAZU MĚST A OBCÍ ČESKÉ REPUBLIKY IČ: 63113074	175 000,00	175 000,00	173 287,30	99,02
617 Příspěvek Svazku měst a obcí okresu Karviná IČ: 75066611	275 000,00	275 000,00	250 860,00	91,22
617 Akce - Stavební úpravy podkroví a oprava části střechy budovy čp. 618 na ul. Karola Śliwky v Karviné-Fryštátě	0,00	8 869 100,00	4 892 747,66	55,17
617 Akce - Metropolitní síť Karviná	1 000 000,00	1 255 000,00	1 070 501,96	85,30
617 Akce - Oprava oken a fasády radnice v Karviné-Fryštátě	1 000 000,00	7 644 156,00	180 205,30	2,36
617 Projekt - Obnova vozového parku statutárního města Karviné	0,00	901 454,00	901 453,20	100,00
617 Ostatní výdaje	17 224 305,00	21 659 212,24	16 072 835,58	74,21

617 Sociální fond
Prostředky fondu určené pro zaměstnance Magistrátu města Karviné byly čerpány v souladu se Zásadami o podmínkách tvorby a používání sociálního fondu zaměstnanců statutárního města Karviné zařazených do Magistrátu města Karviné v pracovním poměru a uvolněných členů Zastupitelstva města Karviné.

617 Platy a odměny včetně odvodů
Platy a odměny včetně odvodů zaměstnanců statutárního města Karviné zařazených do Magistrátu města Karviné.

617 Energie
Byly hrazeny výdaje za spotřebu vody, tepla a elektřiny v budovách Magistrátu města Karviné.

617 Autoprovoz
Výdaje byly čerpány na nákup nového služebního vozidla, nákup pohonných hmot do služebních vozidel, úhradu operativního leasingu elektromobilu, nákup nových pneumatik a servisní prohlídky a opravy služebních vozidel.

617 Výpočetní technika
Čerpání zahrnuje zejména výdaje za servis a technickou podporu, pořízení výpočetní techniky (počítače, monitory, monitory, tablety, notebooky, scannery, terminály, mobilní telefony), pořízení licencí na 1 rok, výdaje za telefonní poplatky a datové služby, servisní služby ke kopírovacím strojům a servis a rozšíření městského kamerového dohlížecího systému.

617 Příspěvek Sdružení lázeňských míst ČR IČ: 67155197
617 Příspěvek SDRUŽENÍ HISTORICKÝCH SÍDEL ČECH, MORAVY A SLEZSKA IČ: 65992466
617 Příspěvek SVAZU MĚST A OBCÍ ČESKÉ REPUBLIKY IČ: 63113074
617 Příspěvek Svazku měst a obcí okresu Karviná IČ: 75066611
Příspěvky za členství v roce 2024.

617 Akce - Stavební úpravy podkroví a oprava části střechy budovy čp. 618 na ul. Karola Śliwky v Karviné-Fryštátě
Akce byla schválena usnesením Zastupitelstva města Karviné č. 569 ze dne 6. 12. 2021. Záměrem akce jsou stavební úpravy podkroví a oprava střechy budovy č.p. 618 na ulici Karola Śliwky spočívající v realizaci nového zastřešení a provedení nové prosklené hliníkové stěny v kanceláři ve 4. NP a dále provedení opravy části střechy objektu ve dvorní i uliční části. V roce 2022 byly uhrazeny výdaje ve výši 107,69 tis. Kč za projektovou dokumentaci. V roce 2023 byly výdaje čerpány ve výši 26,62 tis. Kč na zadavatelskou činnost. V roce 2024 byly hrazeny stavební práce, technický dozor a koordinátor BOZP, zadavatelská činnost a mykologická prohlídka.

617 Akce - Metropolitní síť Karviná
Akce byla schválena usnesením Rady města Karviné č. 353 ze dne 22. 2. 2023. Cílem akce je vybudování vysokorychlostní optické datové sítě propojující organizace města pro potřeby provozování služeb informačních technologií na bezpečné komunikační infrastruktuře. Byla uhrazena projektová dokumentace a studie proveditelnosti.

617 Akce - Oprava oken a fasády radnice v Karviné-Fryštátě
Akce byla schválena usnesením Zastupitelstva města Karviné č. 204 ze dne 11. 12. 2023. Záměrem akce je oprava, renovace, případně výměna dřevěných oken a vyčištění, penetrace a oprava fasády budovy radnice na ul. Fryštátská čp. 72/1 v Karviné-Fryštátě. Výdaje byly použity na zpracování pasportu výplní oken a návrhu technického postupu nátěru fasády radnice.

617 Projekt - Obnova vozového parku statutárního města Karviné
Projekt byl schválen usnesením Rady města Karviné č. 1096 ze dne 24. 1. 2024. Předmětem projektu bylo pořízení nového služebního vozidla (hybrid) pro služební řidiče i referenty. Projekt byl spolufinancován z dotace Státního fondu životního prostředí ČR. Projekt byl v roce 2024 ukončen.

617 Ostatní výdaje
Byly hrazeny výdaje na běžnou činnost Magistrátu města Karviné, zejména výdaje za poštovní služby, cestovné, úklidové služby, školení, fyzickou a elektronickou ostrahu, údržbu budov, nákup materiálu, nábytku a drobného majetku. Z větších akcí byla na budově „B“ magistrátu na ul. K. Šliwky 618 provedena kompletní výměna stávajícího výtahu, na budově „C“ magistrátu na ul. K. Šliwky čp. 50/8a kompletní výměna stávajícího výtahu a dispoziční rozdělení dvou kanceláří na čtyři kanceláře a u budovy „D“ na ul. K. Šliwky čp. 219 byla nainstalována nájezdová rampa pro vozíčkáře.

631 Obecné příjmy a výdaje z finančních operací	Schválený rozpočet 2024	Upravený rozpočet 2024	Plnění k 31. 12. 2024	Index %
631 Ostatní výdaje	295 000,00	295 000,00	201 410,31	68,27

631 Ostatní výdaje
Jednalo se o bankovní poplatky placené peněžním ústavům.

632 Pojištění funkčně nespecifikované	Schválený rozpočet 2024	Upravený rozpočet 2024	Plnění k 31. 12. 2024	Index %
632 Pojištění	7 469 700,00	7 469 700,00	5 746 522,00	76,93

632 Pojištění
V souladu s uzavřenými smlouvami bylo hrazeno pojištění majetku, pojištění vozidel, pojištění dopravního hřiště, úrazové pojištění uvolněných funkcionářů, pojištění dobrovolných hasičů, pojištění elektrokol, cestovní pojištění a odměna makléřské společnosti.

639 Ostatní finanční operace	Schválený rozpočet 2024	Upravený rozpočet 2024	Plnění k 31. 12. 2024	Index %
639 Platby daní	15 400 000,00	41 060 940,00	39 283 311,86	95,67

639 Platby daní
Platby daně z přidané hodnoty do státního rozpočtu a proúčtování daňové povinnosti statutárního města Karviné k dani z příjmů právnických osob v roce 2024.

640 Ostatní činnosti	Schválený rozpočet 2024	Upravený rozpočet 2024	Plnění k 31. 12. 2024	Index %
640 Rezerva	10 000 000,00	154 684 803,80	0,00	0,00
640 Finanční vypořádání	1 000 000,00	52 384 023,20	1 394 652,39	2,66
640 Ostatní výdaje	0,00	28 000,00	28 000,00	100,00

640 Rezerva
Rozpočtová rezerva na zajištění rozpočtem nekrytých výdajů. V průběhu roku byly rozpočtované prostředky na základě schválení v radě města zapojovány dle potřeb a požadavků do rozpočtů jednotlivých odborů magistrátu.

640 Finanční vypořádání

Vratky nevyčerpaných dotací na projekty Odborné, kariérové a polytechnické vzdělávání v MSK II., Místní akční plán rozvoje vzdělávání v ORP Karviná III. a Pořízení podpůrných prostředků v rámci třídění bioodpadu v Karviné a vratky dotací od příspěvkových organizací zpět do krajského a státního rozpočtu.

640 Ostatní výdaje

Vratka vybraného emisního poplatku za autovraky v roce 2023, který se odvedl Státnímu fondu životního prostředí v roce 2024.

III. FINANČNÍ VYPOŘÁDÁNÍ PŘIJATÝCH TRANSFERŮ (DOTACÍ)

Finanční vypořádání přijatých účelových dotací, které jsou předmětem finančního vypořádání za rok 2024, se provádí v souladu se zákonem č. 218/2000 Sb., o rozpočtových pravidlech a o změně některých souvisejících zákonů (rozpočtová pravidla) a v souladu s vyhláškou Ministerstva financí č. 433/2024 Sb., o zásadách a lhůtách finančního vypořádání vztahů se státním rozpočtem, státními finančními aktivy a Národním fondem (vyhláška o finančním vypořádání).

FINANČNÍ VYPOŘÁDÁNÍ DOTACÍ SE STÁTNÍM ROZPOČTEM ZA ROK 2024 - dotace poskytnuté příjemcům prostřednictvím kraje ze státního rozpočtu s výjimkou dotací na akce EDS/SMVS, na podporu výzkumu, vývoje a inovací a na projekty spolufinancované z rozpočtu Evropské unie a z prostředků finančních mechanismů

Dotace poskytnuté Ministerstvem kultury České republiky (v Kč)

Účelový znak	Účel	Výše přijaté dotace v roce 2024	Výše čerpání dotace v roce 2024	Vratka dotace při finančním vypořádání
34053	neinvestiční dotace na projekt **"Zahájení výpůjček e-audioknih v Regionální knihovně Karviná"** v rámci programu Veřejné informační služby knihoven VISK 3 - *pro Regionální knihovnu Karviná*	41 000,00	41 000,00	0,00
34053	neinvestiční dotace na projekt **"Zvyšování a prohlubování informační vzdělanosti knihovníků na Karvinsku"** v rámci programu Veřejné informační služby knihoven VISK 2 - *pro Regionální knihovnu Karviná*	27 000,00	27 000,00	0,00
34070	neinvestiční dotace na projekt **"Setkávání ctitelů dobré kultury – Spotkania Miłośników Dobrej Kultury"** v rámci programu Knihovna 21. století - *pro Regionální knihovnu Karviná*	15 000,00	15 000,00	0,00

Dotace poskytnuté Ministerstvem práce a sociálních věcí České republiky (v Kč)

Účelový znak	Účel	Výše přijaté dotace v roce 2024	Výše čerpání dotace v roce 2024	Vratka dotace při finančním vypořádání
13015	neinvestiční dotace na **výkon sociální práce** (s výjimkou agendy sociálně-právní ochrany dětí) pro rok 2024	6 766 492,00	6 766 492,00	0,00

Dotace poskytnuté Ministerstvem financí České republiky (v Kč)

Účelový znak	Účel	Výše přijaté dotace v roce 2024	Výše čerpání dotace v roce 2024	Vratka dotace při finančním vypořádání
98193	neinvestiční dotace na výdaje spojené se společnými **volbami do Senátu a zastupitelstev krajů**	1 658 000,00	1 658 000,00	0,00
98348	neinvestiční dotace na výdaje spojené s přípravou a konáním **voleb do Evropského Parlamentu**	1 684 000,00	1 651 498,39	32 501,61

Žádost o dofinancování dotace na výdaje spojené se společnými volbami do Senátu a zastupitelstev krajů ve výši 31 592,82 Kč byla v rámci finančního vypořádání dotací se státním rozpočtem za rok 2024 zaslána prostřednictvím Krajského úřadu Moravskoslezského kraje na Ministerstvo financí ČR.

Dotace poskytnuté Ministerstvem vnitra České republiky (v Kč)

Účelový znak	Účel	Výše přijaté dotace v roce 2024	Výše čerpání dotace v roce 2024	Vratka dotace při finančním vypořádání
14004	neinvestiční dotace na úhradu výdajů **jednotek sborů dobrovolných hasičů** obce podle zákona o požární ochraně	12 200,00	12 200,00	0,00

FINANČNÍ VYPOŘÁDÁNÍ DOTACÍ SE STÁTNÍM ROZPOČTEM ZA ROK 2024 - dotace poskytnuté příjemcům prostřednictvím kraje na akce EDS/SMVS, na podporu výzkumu, vývoje a inovací a na projekty spolufinancované z rozpočtu Evropské unie a z prostředků finančních mechanismů

Dotace poskytnuté Ministerstvem vnitra České republiky (v Kč)

Účelový znak	Účel	Výše přijaté dotace v roce 2024	Výše čerpání dotace v roce 2024	Vratka dotace při finančním vypořádání
14032	neinvestiční dotace na projekt **"Karviná - Asistent prevence kriminality - 2024"** v rámci programu Podpora prevence kriminality	576 000,00	576 000,00	0,00

ROZPOČET KRAJE (v Kč)

Poskytnuté dotace podléhají vyúčtování finančních vztahů k rozpočtu kraje dle podmínek uvedených ve smlouvě.

Účelový znak	Účel	Výše přijaté dotace v roce 2024	Výše čerpání dotace v roce 2024	Vratka dotace při finančním vypořádání
253 911	neinvestiční dotace na projekt **„Potravinová pomoc dětem v sociální nouzi z prostředků OPZ+ v Moravskoslezském kraji“** v rámci Operačního programu Zaměstnanost plus pro 2. pololetí školního roku 2023/2024 - *pro ZŠ a MŠ Dělnická*	357 925,00	93 424,00	264 501,00
253 911	neinvestiční dotace na projekt **„Potravinová pomoc dětem v sociální nouzi z prostředků OPZ+ v Moravskoslezském kraji“** v rámci Operačního programu Zaměstnanost plus pro 2. pololetí školního roku 2023/2024 - *pro ZŠ a MŠ Družby*	1 112 915,00	762 010,00	350 905,00
253 911	neinvestiční dotace na projekt **„Potravinová pomoc dětem v sociální nouzi z prostředků OPZ+ v Moravskoslezském kraji“** v rámci Operačního programu Zaměstnanost plus pro 2. pololetí školního roku 2023/2024 - *pro ZŠ a MŠ Mendelova*	59 534,00	46 558,00	12 976,00

Účelový znak	Účel	Výše přijaté dotace v roce 2024	Výše čerpání dotace v roce 2024	Vratka dotace při finančním vypořádání
253 911	neinvestiční dotace na projekt **„Potravinová pomoc dětem v sociální nouzi z prostředků OPZ+ v Moravskoslezském kraji“** v rámci Operačního programu Zaměstnanost plus pro 2. pololetí školního roku 2023/2024 - *pro ZŠ a MŠ Školská*	174 585,00	105 801,00	68 784,00
253 911	neinvestiční dotace na projekt **„Potravinová pomoc dětem v sociální nouzi z prostředků OPZ+ v Moravskoslezském kraji“** v rámci Operačního programu Zaměstnanost plus pro 2. pololetí školního roku 2023/2024 - *pro ZŠ a MŠ U Lesa*	209 708,00	63 905,00	145 803,00

OSTATNÍ TRANSFERY (DOTACE) PŘIJATÉ V ROCE 2024 - bez vypořádání

Dotace poskytnuté Ministerstvem financí České republiky (v Kč)

Účelový znak	Účel	Výše přijaté dotace v roce 2024	Výše čerpání dotace v roce 2024
-	souhrnný dotační vztah - **příspěvek na výkon státní správy**	52 807 500,00	bez vypořádání
98008	neinvestiční dotace na dofinancování oprávněných výdajů uskutečněných v souvislosti se zabezpečením **volby prezidenta ČR**	235 940,33	bez vypořádání

Dotace poskytnuté obcemi (v Kč)

Účelový znak	Účel	Výše přijaté dotace v roce 2024	Výše čerpání dotace v roce 2024
-	vyřizování přestupků dle Veřejnosprávních smluv	118 344,00	bez vypořádání
-	dar na úhradu nákladů spojených s **odstraňováním škod a obnovou poškozeného majetku při povodních**	100 000,00	bez vypořádání

Dotace poskytnuté Ministerstvem práce a sociálních věcí České republiky (v Kč)

Účelový znak	Účel	Výše přijaté dotace v roce 2024	Výše čerpání dotace v roce 2024
13024	neinvestiční dotace (doplatek) na financování výkonu přenesené působnosti v oblasti **sociálně-právní ochrany dětí** za rok 2023	258 515,62	uznatelný výdaj

Dotace poskytnuté Ministerstvem pro místní rozvoj České republiky (v Kč)

Účelový znak	Účel	Výše přijaté dotace v roce 2024	Výše čerpání dotace v roce 2024
17085 17519	neinvestiční dotace na projekt **"Regionální knihovna Karviná, revitalizace a vybavení objektů knihovny"**	6 022 964,75	uznatelný výdaj
17085 17519	neinvestiční dotace na projekt **„Pořízení 6 automobilů pro potřeby pečovatelské služby“** v rámci Integrovaného regionálního operačního programu - *pro Sociální služby Karviná*	2 619 955,81	uznatelný výdaj
17526	investiční dotace na projekt „209_Karviná_IT vybavení pro stavební úřad - počet balíčků 13“ v rámci Národního plánu obnovy	608 829,65	uznatelný výdaj

Dotace poskytnuté Ministerstvem životního prostředí České republiky (v Kč)

Účelový znak	Účel	Výše přijaté dotace v roce 2024	Výše čerpání dotace v roce 2024
15974	investiční dotace na projekt **"Úprava hráze v Rájecké remíze v Karviné-Ráji"** v rámci Operačního programu životní prostředí 2014-2020	2 541 194,96	uznatelný výdaj

Dotace poskytnuté ze Státního fondu životního prostředí České republiky (v Kč)

Účelový znak	Účel	Výše přijaté dotace v roce 2024	Výše čerpání dotace v roce 2024
90003 90006	neinvestiční dotace na projekt **"Zvýšení čistící schopnosti stromů odstraněním parazitického jmelí"**	4 018 102,11	uznatelný výdaj
90505	investiční dotace na projekt **„Výstavba parkovací plochy na ul. Divišova v Karviné II“**	967 060,23	uznatelný výdaj
90505	investiční dotace na projekt **„Zateplení budovy čp. 2379 na ul. Žižkova v Karviné-Mizerově“**	16 383 642,40	uznatelný výdaj

Dotace poskytnuté od Gmina Haźlach (v Kč)

Účelový znak	Účel	Výše přijaté dotace v roce 2024	Výše čerpání dotace v roce 2024
-	neinvestiční dotace na projekt **"Dědictví, které spojuje přes hranici"**	652 817,88	uznatelný výdaj

Dotace poskytnuté od Miasto Jastrębie-Zdrój (v Kč)

Účelový znak	Účel	Výše přijaté dotace v roce 2024	Výše čerpání dotace v roce 2024
-	neinvestiční dotace na projekt **"STREETARTová spolupráce"**	699 915,55	uznatelný výdaj

Dotace poskytnuté od Domu zahraniční spolupráce (v Kč)

Účelový znak	Účel	Výše přijaté dotace v roce 2024	Výše čerpání dotace v roce 2024
-	neinvestiční dotace na **"Projekt v rámci Europe Goes Local 2023/2024"**	20 000,00	uznatelný výdaj

Dotace poskytnuté od European Climate, Infrastructure and Environment Executive Agency (v Kč)

Účelový znak	Účel	Výše přijaté dotace v roce 2024	Výše čerpání dotace v roce 2024
-	neinvestiční dotace na projekt **"ARV-CLIMATE POSITIVE CIRCULAR CUMMUNITIES"**	712 343,82	uznatelný výdaj

OSTATNÍ TRANSFERY (DOTACE) PŘIJATÉ V ROCE 2024 - s vypořádáním v dalších letech

Dotace poskytnuté Moravskoslezským krajem (v Kč)

Účelový znak	Účel	Výše přijaté dotace v roce 2024
253 911	1. splátka neinvestiční dotace na projekt **„Potravinová pomoc dětem v sociální nouzi z prostředků OPZ+ v Moravskoslezském kraji“** v rámci Operačního programu Zaměstnanost plus pro školní rok 2024/2025 - *pro ZŠ a MŠ Cihelní*	361 253,00
253 911	1. splátka neinvestiční dotace na projekt **„Potravinová pomoc dětem v sociální nouzi z prostředků OPZ+ v Moravskoslezském kraji“** v rámci Operačního programu Zaměstnanost plus pro školní rok 2024/2025 - *pro ZŠ a MŠ Dělnická*	355 522,50
253 911	1. splátka neinvestiční dotace na projekt **„Potravinová pomoc dětem v sociální nouzi z prostředků OPZ+ v Moravskoslezském kraji“** v rámci Operačního programu Zaměstnanost plus pro školní rok 2024/2025 - *pro ZŠ a MŠ Družby*	1 597 522,50
253 911	1. splátka neinvestiční dotace na projekt **„Potravinová pomoc dětem v sociální nouzi z prostředků OPZ+ v Moravskoslezském kraji“** v rámci Operačního programu Zaměstnanost plus pro školní rok 2024/2025 - *pro ZŠ a MŠ Mendelova*	237 007,50
253 911	1. splátka neinvestiční dotace na projekt **„Potravinová pomoc dětem v sociální nouzi z prostředků OPZ+ v Moravskoslezském kraji“** v rámci Operačního programu Zaměstnanost plus pro školní rok 2024/2025 - *pro ZŠ a MŠ Slovenská*	222 525,00
253 911	1. splátka neinvestiční dotace na projekt **„Potravinová pomoc dětem v sociální nouzi z prostředků OPZ+ v Moravskoslezském kraji“** v rámci Operačního programu Zaměstnanost plus pro školní rok 2024/2025 - *pro ZŠ a MŠ Školská*	214 245,00
253 911	1. splátka neinvestiční dotace na projekt **„Potravinová pomoc dětem v sociální nouzi z prostředků OPZ+ v Moravskoslezském kraji“** v rámci Operačního programu Zaměstnanost plus pro školní rok 2024/2025 - *pro ZŠ a MŠ U Lesa*	421 245,00

341	neinvestiční dotace na projekt **„Karvinské varhany 2024“** v rámci Programu podpory aktivit v oblasti kultury v Moravskoslezském kraji - *pro Městský dům kultury Karviná*	149 500,00
345	neinvestiční dotace na zabezpečení **výkonu regionálních funkcí knihoven** - *pro Regionální knihovnu Karviná*	2 117 000,00
801	neinvestiční dotace na projekt **„Prolínání kultur 2024-Festival národnostních menšin“** - *pro Městský dům kultury Karviná*	199 000,00
801	neinvestiční dotace na projekt **„40. Atletické mistrovství žáků základních škol s polským jazykem vyučovacím v ČR“** - *ZŠ a MŠ s polským jazykem vyučovacím*	40 000,00
833	neinvestiční dotace na projekt **„Zajištění soutěží v zájmovém vzdělávání okresu Karviná pro rok 2024“** - *pro Středisko volného času Juventus*	215 500,00
910	neinvestiční dotace na projekt **„Podpora okresních a krajských kol vědomostních soutěží v roce 2024 v MSK“** - *pro Středisko volného času Juventus*	211 520,00
914	neinvestiční dotace a vratka dotace na **podporu poskytování sociálních služeb** - *pro Sociální služby Karviná*	11 973 000,00 -298 880,00
916	neinvestiční dotace na úhradu nákladů vzniklých u **JSDH v souvislosti s řešením povodní** na území Moravskoslezského kraje	87 995,00
916	neinvestiční dotace na **zmírnění a odstranění následků povodňových škod** na území obce	947 347,00

Dotace poskytnuté Ministerstvem školství, mládeže a tělovýchovy České republiky (v Kč)

Účelový znak	Účel	Výše přijaté dotace v roce 2024
33092	neinvestiční dotace na projekt **"Místní akční plán rozvoje vzdělávání v ORP Karviná IV"** v rámci Operačního programu Jan Amos Komenský	3 295 736,43
33093	neinvestiční dotace na projekt **„Podpora sociálně znevýhodněných žáků na ZŠ a MŠ Cihelní, Karviná“** v rámci Národního plánu obnovy - *pro ZŠ a MŠ Cihelní*	3 689 350,00
33093	neinvestiční dotace na projekt **„Podpora sociálně znevýhodněných žáků na ZŠ a MŠ Dělnická, Karviná“** v rámci Národního plánu obnovy - *pro ZŠ a MŠ Dělnická*	1 211 000,00
33093	neinvestiční dotace na projekt **„Podpora sociálně znevýhodněných žáků na ZŠ a MŠ Družby, Karviná“** v rámci Národního plánu obnovy - *pro ZŠ a MŠ Družby*	6 456 774,00

Účelový znak	Účel	Výše přijaté dotace v roce 2024
33093	neinvestiční dotace na projekt **„Podpora sociálně znevýhodněných žáků na ZŠ a MŠ Majakovského, Karviná“** v rámci Národního plánu obnovy - *pro ZŠ a MŠ Majakovského*	614 000,00
33093	neinvestiční dotace na projekt **„Podpora sociálně znevýhodněných žáků na ZŠ a MŠ Mendelova, Karviná“** v rámci Národního plánu obnovy - *pro ZŠ a MŠ Mendelova*	681 000,00
33093	neinvestiční dotace na projekt **„Podpora sociálně znevýhodněných žáků na ZŠ a MŠ Prameny, Karviná“** v rámci Národního plánu obnovy - *pro ZŠ a MŠ Prameny*	984 000,00
33093	neinvestiční dotace na projekt **„Podpora sociálně znevýhodněných žáků na ZŠ a MŠ Slovenská, Karviná“** v rámci Národního plánu obnovy - *pro ZŠ a MŠ Slovenská*	459 152,00
33093	neinvestiční dotace na projekt **„Podpora sociálně znevýhodněných žáků na ZŠ a MŠ Školská, Karviná“** v rámci Národního plánu obnovy - *pro ZŠ a MŠ Školská*	1 152 000,00
33093	neinvestiční dotace na projekt **„Podpora sociálně znevýhodněných žáků na ZŠ a MŠ U Lesa, Karviná“** v rámci Národního plánu obnovy - *pro ZŠ a MŠ U Lesa*	1 733 465,00
33093	neinvestiční dotace na projekt **„Podpora sociálně znevýhodněných žáků na ZŠ a MŠ U Studny, Karviná“** v rámci Národního plánu obnovy - *pro ZŠ a MŠ U Studny*	807 574,00

Dotace poskytnuté Ministerstvem práce a sociálních věcí České republiky (v Kč)

Účelový znak	Účel	Výše přijaté dotace v roce 2024
13024	neinvestiční dotace na financování výkonu přenesené působnosti v oblasti **sociálně-právní ochrany dětí** na rok 2024	13 538 000,00

Dotace poskytnuté Ministerstvem kultury České republiky (v Kč)

Účelový znak	Účel	Výše přijaté dotace v roce 2024
34054	neinvestiční dotace na **obnovu střešního pláště fary** v rámci Programu regenerace městských památkových rezervací a městských památkových zón v roce 2024	400 000,00

Dotace poskytnuté Státním fondem životního prostředí České republiky (v Kč)

Účelový znak	Účel	Výše přijaté dotace v roce 2024
90002	neinvestiční dotace na projekt **„Zajištění pomoci domácnostem postiženým povodněmi na území statutárního města Karviné“**	12 360 000,00
90505	investiční dotace na projekt **„Obnova vozového parku statutárního města Karviné“**	300 160,00

IV. FISKÁLNÍ PRAVIDLO

Zákonem č. 23/2017 Sb., o pravidlech rozpočtové odpovědnosti, bylo zavedeno nové fiskální pravidlo:

Územní samosprávný celek hospodaří v zájmu zdravých a udržitelných veřejných financí tak, aby výše jeho dluhu nepřekročila k rozvahovému dni 60 % průměru jeho příjmů za poslední 4 rozpočtové roky.

Překročí-li dluh územního samosprávného celku k rozvahovému dni 60 % průměru jeho příjmů za poslední 4 rozpočtové roky, územní samosprávný celek je povinen jej v následujícím kalendářním roce snížit nejméně o 5 % z rozdílu mezi výší svého dluhu a 60 % průměru svých příjmů za poslední 4 rozpočtové roky.

Nesníží-li územní samosprávný celek svůj dluh a jeho dluh k následujícímu rozvahovému dni převyšuje 60 % průměru jeho příjmů za poslední 4 rozpočtové roky, ministerstvo v následujícím kalendářním roce rozhodne podle zákona o rozpočtovém určení daní o pozastavení převodu jeho podílu na výnosu daní.

Příjmy se rozumí souhrn všech peněžitých plnění přijatých do rozpočtu v průběhu kalendářního roku konsolidovaných dle vyhlášky č. 5/2014 Sb., o způsobu, termínech a rozsahu údajů předkládaných pro hodnocení plnění státního rozpočtu, rozpočtů státních fondů, rozpočtů územních samosprávných celků, rozpočtů dobrovolných svazků obcí a rozpočtů Regionálních rad regionů soudržnosti, ve znění pozdějších předpisů.

Dluhem se rozumí nesplacené závazky z:
- vydaných dluhopisů,
- přijatých úvěrů, zápůjček a návratných finančních výpomocí,
- realizace plnění ze záruk,
- vystavených směnek,
- veřejnoprávních a soukromoprávních vztahů s dobou splatnosti delší než 1 rok, s výjimkou závazků z transferů a závazků, jejichž cílem nebylo odložení splácení dluhů.

Výpočet fiskálního pravidla:

Příjmy (Kč)	
- příjmy za rok 2021	1 278 776 995
- příjmy za rok 2022	1 436 464 127
- příjmy za rok 2023	1 636 449 668
- příjmy za rok 2024	1 652 192 144
průměr příjmů za poslední 4 roky	1 500 970 734
60 % průměru za poslední 4 roky	**900 582 440**
Dluhy (Kč) - závazky k 31. 12. 2024 z:	
- vydaných dluhopisů	0
- přijatých úvěrů, zápůjček a návratných finančních výpomocí	0
- realizace plnění ze záruk	0
- vystavených směnek	0
- veřejnoprávních a soukromoprávních vztahů s dobou splatnosti delší než 1 rok, s výjimkou závazků z transferů a závazků, jejichž cílem nebylo odložení splácení dluhů	0
Dluh k 31. 12. 2024 celkem	**0**
Celkový dluh nepřevyšuje 60 % průměrných příjmů. Statutární město Karviná dluhy neeviduje.	

V. PŘEHLED O ZDROJÍCH A POUŽITÍ FONDŮ

Přehled o zdrojích a použití sociálního fondu zaměstnanců statutárního města Karviné zařazených do Magistrátu města Karviné v pracovním poměru a uvolněných členů zastupitelstva města Karviné

Text	Kč
Zdroje:	
- zůstatek k 1. 1. 2024	1 153 355,42
- příděly do sociálního fondu v průběhu roku 2024	13 906 914,00
- bankovní úroky přijaté v roce 2024	4 076,66
Zdroje celkem:	**15 064 346,08**
Použití:	
- čerpání dle zásad	12 889 980,00
- bankovní poplatky uhrazené v roce 2024	1 035,00
Použití celkem:	**12 891 015,00**
Zůstatek zdrojů na bankovním účtu k 31. 12. 2024	**2 173 331,08**

Přehled o zdrojích a použití sociálního fondu zaměstnanců statutárního města Karviné zařazených do Městské policie Karviná

Text	Kč
Zdroje:	
- zůstatek k 1. 1. 2024	477 018,85
- příděly do sociálního fondu v průběhu roku 2024	1 848 338,28
- bankovní úroky přijaté v roce 2024	74,77
Zdroje celkem:	**2 325 431,90**
Použití:	
- čerpání dle zásad	2 291 585,00
- bankovní poplatky uhrazené v roce 2024	1 028,20
Použití celkem:	**2 292 613,20**
Zůstatek zdrojů na bankovním účtu k 31. 12. 2024	**32 818,70**

Přehled o zdrojích a použití Fondu primátora města Karviné

Text	Kč
Zdroje:	
- zůstatek k 1. 1. 2024	7 425 634,83
- dle zřizovací listiny zapojeno do rozpočtu roku 2024	5 900 000,00
- vratky nevyčerpaných dotací	1 807,72
Zdroje celkem:	**13 327 442,55**
Použití:	
- čerpání dle zřizovací listiny	4 558 025,00
Použití celkem:	**4 558 025,00**
Zůstatek zdrojů fondu k 31. 12. 2024	**8 769 417,55**

VI. PŘEHLED O ZDROJÍCH A VÝDAJÍCH BANKOVNÍHO ÚČTU REZERVY FINANČNÍCH PROSTŘEDKŮ NA OBNOVU VODOVODŮ NEBO KANALIZACÍ

Text	Kč
Zdroje:	
- zůstatek k 1. 1. 2024	30 532 903,45
- tvorba rezervy na obnovu vodovodů nebo kanalizací v roce 2024	4 350 000,00
- bankovní úroky přijaté v roce 2024	13 453,79
Zdroje celkem:	**34 896 357,24**
Použití v roce 2024:	
- převod připsaných bankovních úroků na příjmový účet města	13 453,79
- lapák štěrku v prostoru stávajícího nátoku do odlehčovací komory OK1C v areálu ČOV	9 373 840,19
- oprava čerpadla u dešťové zdrže v areálu čistírny odpadních vod - stavba č. 3	241 963,70
Použití celkem:	**9 629 257,68**
Zůstatek zdrojů fondu k 31. 12. 2024	**25 267 099,56**

Zastupitelstvo města Karviné usnesením č. 126 ze dne 30. 4. 2015 rozhodlo schválit plán financování obnovy vodovodů nebo kanalizací - aktualizace č. 1 pro období 2014-2023 a současně rozhodlo schválit tvorbu rezervy finančních prostředků na obnovu vodovodů nebo kanalizací z rozpočtových zdrojů města.

Usnesením Zastupitelstva města Karviné č. 180 ze dne 18. 9. 2023 byl schválen plán financování obnovy vodovodů a kanalizací pro období r. 2024-2033.

VII. HOSPODAŘENÍ PŘÍSPĚVKOVÝCH ORGANIZACÍ

Na informačním portále https://monitor.statnipokladna.gov.cz/ucetni-jednotka/00297534/prispevkove-organizace?obdobi=2502 jsou zveřejněny výkazy všech příspěvkových organizací statutárního města Karviné.

ZÁKLADNÍ A MATEŘSKÉ ŠKOLY

Základní školy a mateřské školy hospodaří s finančními prostředky poskytnutými ze dvou zdrojů. Zřizovatel - statutární město poskytuje finanční prostředky související s provozem škol. Krajský úřad poskytuje školám finanční prostředky na platy, zákonné odvody zaměstnanců škol, ostatní náklady, které přímo vyplývají z pracovně právních vztahů, výdaje spojené s výukou žáků, výdaje na učební pomůcky, vzdělávání pedagogických pracovníků a na činnosti, které přímo souvisejí s rozvojem škol a kvalitou vzdělávání.

Přehled o plnění nákladů a výnosů včetně vyčíslení zůstatků peněžních fondů příspěvkových organizací základních škol a mateřských škol je uveden v tabulce.

SU	Popis	Hlavní činnost v Kč	Hospodářská činnost v Kč	Konečný stav v Kč	Upravený plán v Kč	Plnění upraveného plánu v %
501	Spotřeba materiálu	42 451 098,71	4 388 780,66	46 839 879,37	45 351 644,04	103,28
502	Spotřeba energie	47 985 273,86	803 651,30	48 788 925,16	49 057 171,61	99,45
504	Prodané zboží	840,00	26 942,69	27 782,69	44 000,00	63,14
511	Opravy a udržování	13 838 457,99	262 761,81	14 101 219,80	10 833 043,96	130,17
512	Cestovné	502 783,70	0,00	502 783,70	540 254,00	93,06
513	Náklady na reprezentaci	26 913,22	0,00	26 913,22	20 000,00	134,57
518	Ostatní služby	24 686 282,55	708 493,67	25 394 776,22	21 205 090,30	119,76
521	Mzdové náklady	384 642 955,00	3 401 196,00	388 044 151,00	386 667 940,00	100,36
524	Zákonné sociální pojištění	125 765 128,00	961 942,00	126 727 070,00	128 073 855,00	98,95
525	Jiné sociální pojištění	1 561 193,67	15 398,33	1 576 592,00	1 577 485,00	99,94
527	Zákonné sociální náklady	3 866 695,34	33 074,68	3 899 770,02	3 897 760,71	100,05
528	Jiné sociální náklady	327 710,34	0,00	327 710,34	324 500,00	100,99
538	Jiné daně a poplatky	2 300,00	0,00	2 300,00	0,00	0,00
542	Jiné pokuty a penále	0,00	5 000,00	5 000,00	5 000,00	100,00
547	Manka a škody	277 695,00	0,00	277 695,00	277 695,00	100,00
549	Ostatní náklady z činnosti	288 919,88	60,00	288 979,88	212 032,00	136,29
551	Odpisy dlouhodobého majetku	17 072 595,88	7 223,96	17 079 819,84	18 982 545,60	89,98
558	Náklady z drobného DM	10 038 271,23	350 885,17	10 389 156,40	10 192 644,40	101,93
563	Kurzové ztráty	1 875,43	0,00	1 875,43	0,00	0,00
5	**NÁKLADY**	**673 336 989,80**	**10 965 410,27**	**684 302 400,07**	**677 262 661,62**	**101,04**
601	Výnosy z prodeje vlast. Výrobků	-966,00	0,00	-966,00	0,00	0,00
602	Výnosy z prodeje služeb	32 186 011,27	10 785 774,15	42 971 785,42	38 478 669,00	111,68
603	Výnosy z pronájmu	2 243 417,05	164 087,00	2 407 504,05	2 263 000,00	106,39
604	Výnosy z prodaného zboží	840,00	40 685,00	41 525,00	55 000,00	75,50
648	Čerpání fondů	10 457 376,06	0,00	10 457 376,06	8 263 699,96	126,55
649	Ostatní výnosy z činnosti	7 906 112,03	466 758,00	8 372 870,03	6 100 416,00	137,25
662	Úroky	3 271,12	0,00	3 271,12	8 000,00	40,89
672	Výnosy míst. institut z transferů	620 220 915,51	105 696,00	620 326 611,51	621 816 181,66	99,76
6	**VÝNOSY**	**673 016 977,04**	**11 563 000,15**	**684 579 977,19**	**676 984 966,62**	**101,12**
	VÝNOSY – NÁKLADY	**-320 012,76**	**597 589,88**	**277 577,12**	**-277 695,00**	**-99,96**

Popisy	Příspěvky a dotace skutečnost v Kč	Příspěvky a dotace plán v Kč	Čerpání v %
00000 Příspěvek na provoz	29 100 776,52	29 102 894,00	99,99
00101 Příspěvek na odpisy	11 875 987,08	13 418 743,00	88,50
00102 Příspěvek na správce zahrad a sportovišť	1 634 462,00	1 778 808,00	91,89
00110 Příspěvek na zájmové vzdělávání	235 000,00	235 000,00	100,00
00111 Příspěvek na energie	48 055 860,40	48 428 261,00	99,23
00112 Ostatní účelové transfery s vyúčtováním	79 000,00	79 000,00	100,00
00156 Program Erasmus	108 887,37	0,00	0,00
00198 Rozpouštění investiční dotace	5 101 780,33	5 526 802,60	92,31
00253 Podpora služeb sociální prevence	99 527,10	228 531,74	43,55
00801 Prolínání kultur	0,00	40 000,00	0,00
00911 Potravinová pomoc dětem v sociální nouzi	895 749,90	2 154 111,26	41,58
13021 OP Zaměstnanost plus 2021-2027 (poskytovatel MPSV)	1 388 049,00	0,00	0,00
33088 Národní plán obnovy-prevence digitální propasti	3 690 000,00	3 670 000,00	100,54
33092 OP JAK-P2 neinvestice	12 990 069,29	9 170 659,91	141,65
33093 Národní plán obnovy – podpora škol s nadprůměrným zastoupením sociálně znevýhodněných žáků	14 817 650,97	17 794 292,11	83,27
33351 Provázející učitelé ve školách-pokusné ověřování	35 048,00	35 048,00	100,00
33352 Ukrajinský asistent pedagoga ve školách	1 051 400,34	1 306 216,34	80,49
33353 Přímé náklady na vzdělávání	488 966 426,00	488 700 187,00	100,05
90002 Národní program Životní prostředí-NIV	47 500,92	61 500,00	77,24
98193 Společné volby do Senátu a zastupitelstev krajů	65 685,00	36 832,00	178,34
98348 Příprava a konání voleb do Evropského Parlamentu	87 751,29	49 294,70	178,01
Celkový součet	**620 326 611,51**	**621 816 181,66**	**99,76**

Popis	Náklady celkem Skutečnost v Kč	Náklady plán v Kč	Náklady celkem Plnění plánu v %	Výnosy celkem Skutečnost v Kč	Výnosy plán v Kč	Výnosy celkem Plnění plánu v %	Výnosy - Náklady v Kč
ZŠ a MŠ Družby	64 002 780,19	64 823 799,00	98,73	64 121 837,45	64 823 799,00	98,92	119 057,26
ZŠ a MŠ U Studny	77 951 896,17	75 806 821,00	102,83	77 951 896,17	75 806 821,00	102,83	0,00
ZŠ a MŠ U Lesa	67 719 780,04	64 582 750,00	104,86	67 766 167,66	64 582 750,00	104,93	46 387,62
ZŠ a MŠ Cihelní	67 338 708,76	67 891 395,00	99,19	67 257 814,57	67 801 250,00	99,20	-80 894,19
ZŠ a MŠ Školská	39 088 706,96	39 460 800,39	99,06	39 088 706,96	39 460 800,39	99,06	0,00
ZŠ a MŠ Majakovského	17 617 825,44	16 296 610,00	108,11	17 617 825,44	16 296 610,00	108,11	0,00
ZŠ a MŠ Borovského	69 814 227,40	67 030 266,00	104,15	69 816 349,46	67 030 266,00	104,16	2 122,06
ZŠ a MŠ Slovenská	38 829 696,07	39 630 340,00	97,98	39 081 268,18	39 630 340,00	98,61	251 572,11
ZŠ a MŠ Mendelova	68 143 533,85	66 358 214,10	102,69	68 143 845,97	66 358 214,10	102,69	312,12
ZŠ a MŠ Dělnická	76 244 191,44	77 350 980,97	98,57	76 074 246,43	77 163 430,97	98,59	-169 945,01
ZŠ a MŠ s polským jazykem vyučovacím	31 133 444,97	32 216 961,40	96,64	31 242 410,12	32 216 961,40	96,98	108 965,15
ZŠ a MŠ Prameny	66 417 608,78	65 813 723,76	100,92	66 417 608,78	65 813 723,76	100,92	0,00
CELKEM	**684 302 400,07**	**677 262 661,62**	**101,04**	**684 579 977,19**	**676 984 966,62**	**101,12**	**277 577,12**

Z 12- ti základních škol a mateřských škol, jejichž zřizovatelem je statutární město Karviná, skončilo šest příspěvkových organizací kladným výsledkem hospodaření, dvě se záporným výsledkem hospodaření a čtyři příspěvkové organizace výsledkem hospodaření nula.

Od 1. 8. 2024 došlo ke sloučení ZŠ a MŠ Majakovského se ZŠ a MŠ U Studny.

Náklady - celkem byly čerpány na 101,04 % upraveného rozpočtu. Vyšší čerpání se projevilo na položkách 501-Spotřeba materiálu (plnění na 103,28 %), 511-Opravy a udržování (plnění na 130,17 %) - na školách byly provedeny opravy stoupaček, malířské práce, opravy pískoviště, výměna osvětlení, opravy školních lavic a také byly provedeny opravy většího rozsahu jako oprava střechy, výměna oplocení, sanace zdiva, oprava sociálních zařízení - podrobný rozpis v tabulce viz níže, účet 513-Náklady na reprezentaci (plnění na 134,57 %), účet 518-Ostatní služby (plnění na 119,76 %). Položka 549-Ostatní náklady z činnosti (plnění na 136,29 %) - zde naúčtováno technické zhodnocení majetku do 40 tis. Kč, vyúčtování zálohového koeficientu DPH, nákup učebnic a pracovních sešitů pro žáky. Ostatní položky jsou plněny v souladu s upraveným rozpočtem.

Opravy většího charakteru na školských zařízeních

příspěvková organizace	název akce	profinancováno v Kč
ZŠ a MŠ Prameny	Havarijní oprava stoupaček mateřské školy	120 619,10
	Vysokotlaké čištění sportovního oválu	159 720,00
	Vysokotlaké čištění atria základní školy	117 612,00
ZŠ a MŠ Borovského	Malování tříd základní školy a školní družiny	96 591,88
	Kácení dřevin, oprava pískoviště na mateřské škole	101 791,25
ZŠ a MŠ U Studny	Malování základní školy – pavilon B	211 483,80
	Malování, opravy stěn a podlah vnitřních prostor mateřské školy	188 412,73
ZŠ a MŠ s polským jazykem vyučovacím	Opravy a údržba strojů a zařízení ve školní jídelně (myčka, ohřívač vody)	60 109,32
	Malování – základní škola, mateřská škola, školní jídelna	86 902,00
ZŠ a MŠ Školská	Oprava zdiva (obložení) na chodbě v přízemí	35 437,51
	Malování – základní škola, školní jídelna, kancelář vedoucí školní jídelny	43 007,32
	Po revizní oprava zahradních prvků na mateřské škole	47 742,00
ZŠ a MŠ U Lesa	Položení nového PVC do učebny základní školy	61 318,81
	Oprava pískovišť v rámci akce „Pořízení herních prvků do zahrady MŠ V Aleji, Karviná-Ráj	118 514,00
	Oprava střechy mateřské školy Olbrachtova	2 523 236,90
ZŠ a MŠ Družby	Oprava sociálního zařízení – přístavba základní školy	1 962 649,00
ZŠ a MŠ Cihelní	Demontáž komínů vč. klempířských prací	107 320,95
	Výměna oplocení školní zahrady mateřské školy Dvořákova	642 930,26
ZŠ a MŠ Dělnická	Sanace zdiva školní družiny a školní jídelny	824 234,07
	Malby a nátěry – základní škola a mateřská škola	195 496,00
	Opravy ve strojovnách hal sportovního areálu	102 850,00
	Oprava střechy mateřské školy U Máji	87 071,60
ZŠ a MŠ Mendelova	Základní škola – malování schodiště, chodby, tříd a toalet po vytopení	87 960,00
	Základní škola – oprava svítidel po havárii vody	60 469,65
	Základní škola – oprava školních lavic	46 000,00
ZŠ a MŠ Slovenská	Oprava hydraulického pohonu a 3cestného ventilu v objektu školní jídelny	103 957,15
	Oprava v rámci akce „Rekonstrukce oddělení MŠ“	657 001,98

Výnosy - celkem byly plněny na 101,12 % upraveného rozpočtu. Největší část výnosů - účet 602 - tvořily příjmy ze školního stravování, příjmy za úplatu ve školních družinách a školné v mateřských školách (plnění na 111,68 %). Výnosy z pronájmů - účet 603 (plnění na 106,39 %) - jedná se především o pronájem tělocvičen. Zapojeny byly převody z rezervního fondu - sponzorské dary, převody z fondů investic - na pokrytí položky oprav a údržby a převody z fondu odměn v celkové výši 10,46 mil. Kč - účet 648 (plnění 126,55 %). Ostatní výnosy z činnosti - účet 649 (plnění na 137,25 %) - zde jsou promítnuty úhrady žáků za poškozené učebnice, pojistná plnění od pojišťovny, úhrady rodičů za školní aktivity (školy v přírodě, lyžařské kurzy apod.).

Příspěvky zřizovatele:

- **na provoz** - byly základním a mateřským školám zasílány měsíčně v souladu se schváleným rozpočtem - plnění na 99,99 %,
- **na odpisy** - byly základním a mateřským školám zasílány čtvrtletně v souladu se schváleným rozpočtem - plnění dle skutečného čerpání na 88,50 %,
- **na správce zahrad a sportovišť** - byly zasílány v souladu se schváleným rozpočtem - plnění dle skutečného čerpání - 91,89 %,
- **na zájmové vzdělávání** - byly zaslány v souladu se schváleným rozpočtem - plnění dle skutečného čerpání - 100,00 %,
- **na energie** - byly základním a mateřským školám zasílány čtvrtletně v souladu se schváleným rozpočtem - plnění dle skutečného čerpání na 99,23 %,
- **ostatní účelové transfery s vyúčtováním** - čerpání 100 % - příspěvky byly poskytnuty ZŠ a MŠ Borovského ve výši 30 tis. Kč na financování slavnostní akademie k 40. výročí založení školy a ZŠ a MŠ Dělnická ve výši 49 tis. Kč na financování zvýšených nákladů pro žáky sportovních tříd v souvislosti účasti na přípravném fotbalovém utkání U15/U16 v Berlíně.

Příspěvek z kraje - přímé náklady na vzdělávání - plnění na 100,05 % - příspěvky byly zasílány v souladu s upraveným rozpočtem kraje.

Popis	Fond odměn 411 v Kč	Fond KSP 412 v Kč	Rezervní fond 413 v Kč	Rezervní fond 414 v Kč	Fond investic 416 v Kč	Celkem v Kč
ZŠ a MŠ Družby	315 857,00	264 138,02	1 076 425,35	10 198,21	903 234,32	2 569 852,90
ZŠ a MŠ U Studny	398,00	202 485,09	416 067,36	225 544,93	1 758 239,67	2 602 735,05
ZŠ a MŠ U Lesa	255 852,00	277 267,92	731 727,42	0,00	530 145,52	1 794 992,86
ZŠ a MŠ Cihelní	748 003,00	448 773,22	378 524,67	229 086,21	426 783,09	2 231 170,19
ZŠ a MŠ Školská	260 456,00	64 702,89	726 977,53	151 118,15	470 268,79	1 673 523,36
ZŠ a MŠ Borovského	192 905,64	280 860,54	967 654,16	104 904,76	882 440,48	2 428 765,58
ZŠ a MŠ Slovenská	204 086,00	646 958,16	235 181,60	60 033,72	705 158,93	1 851 418,41
ZŠ a MŠ Mendelova	142 559,00	240 859,68	1 076 636,71	853 158,13	1 815 168,70	4 128 382,22
ZŠ a MŠ Dělnická	155 975,49	268 852,52	180 439,59	321 265,54	715 575,34	1 642 108,48
ZŠ a MŠ s polským jazykem vyučovacím	88 186,00	878 589,28	165 515,05	131 453,41	577 398,94	1 841 142,68
ZŠ a MŠ Prameny	246 037,00	145 417,71	17 164,64	5 792,47	352 303,20	766 715,02
CELKEM	**2 610 315,13**	**3 718 905,03**	**5 972 314,08**	**2 092 555,53**	**9 136 716,98**	**23 530 806,75**

Vybrané informace o majetku a závazcích

Popisy	rok 2023 v Kč	rok 2024 v Kč	rozdíl v Kč
Běžné účty	127 325 817,83	104 269 735,78	-23 056 082,05
Dlouhodobé závazky	41 676 462,32	50 457 363,88	8 780 901,56
Dlouhodobý hmotný majetek	500 045 214,89	525 571 415,78	25 526 200,89
Dlouhodobý nehmotný majetek	0,00	0,00	0,00
Dlouhodobý neodepisovaný majetek	47 197 139,85	47 197 139,85	0,00
Fondy	33 055 205,46	23 530 806,75	-9 524 398,71
Jmění	378 564 928,67	402 649 146,96	24 084 218,29
Krátkodobé pohledávky	27 815 706,44	48 894 708,17	21 079 001,73
Krátkodobé závazky	84 415 933,58	81 461 739,72	-2 954 193,86
Materiál	1 693 650,23	1 672 020,16	-21 630,07
Pokladna a ceniny	399 263,00	372 635,00	-26 628,00
Pořizovaný dlouhodobý majetek	1 507 024,36	462 829,78	-1 044 194,58
Transfery	167 499 735,88	170 070 732,99	2 570 997,11
Výsledek hospodaření	0,00	0,00	0,00
Zboží	12 093,71	6 882,90	-5 210,81

Usnesením Rady města Karviné č. 1206 ze dne 13. 3. 2024 bylo schváleno zapojení dotace na projekt „Potravinová pomoc dětem v sociální nouzi z prostředků OPZ+ v MSK“ pro:

Název příspěvkové organizace	Kč
ZŠ a MŠ Školská	174 585,00
ZŠ a MŠ Mendelova	59 534,00

Usnesením Rady města Karviné č. 1239 ze dne 27. 3. 2024 bylo schváleno pro ZŠ a MŠ Prameny navýšení příspěvku na správu zahrad a sportovišť ve výši 40,80 tis. Kč na nákup a vybavení dětského dopravního hřiště v Karviné-Ráji.

Usnesením Rady města Karviné č. 1278 ze dne 10. 4. 2024 bylo schváleno:
- poskytnutí účelového příspěvku na správu zahrad a sportovišť (dopravní hřiště) pro ZŠ a MŠ Prameny ve výši 130 tis. Kč,
- posílení příspěvku na provoz (prádelna a deratizace) pro ZŠ a MŠ Prameny ve výši Kč 55 tis. Kč.

Usnesením Rady města Karviné č. 1308 ze dne 24. 4. 2024 bylo schváleno zapojení dotace na projekt „Podpora sociálně znevýhodněných žáků na ZŠ a MŠ“ pro tyto příspěvkové organizace:

Název příspěvkové organizace	Kč
ZŠ a MŠ Družby	5 744 000,00
ZŠ a MŠ Slovenská	424 152,00
ZŠ a MŠ Školská	1 000 000,00
ZŠ a MŠ U Studny	720 000,00

Usnesením Rady města Karviné č. 1308 ze dne 24. 4. 2024 bylo schváleno zapojení dotace na projekt „Potravinová pomoc dětem v sociální nouzi z prostředků OPZ+ v MSK“ pro tyto příspěvkové organizace:

Název příspěvkové organizace	Kč
ZŠ a MŠ Dělnická	357 925,00
ZŠ a MŠ Družby	1 112 915,00

Usnesením Rady města Karviné č. 1371 ze dne 15. 5. 2024 bylo schváleno posílení příspěvku na provoz pro tyto příspěvkové organizace:

Název příspěvkové organizace	Kč
ZŠ a MŠ Borovského	10 000,00
ZŠ a MŠ Prameny	210 000,00

Usnesením Rady města Karviné č. 1371 ze dne 15. 5. 2024 bylo schváleno zapojení dotace na projekt „Podpora sociálně znevýhodněných žáků na ZŠ a MŠ“ pro tyto příspěvkové organizace:

Název příspěvkové organizace	Kč
ZŠ a MŠ Cihelní	3 288 000,00
ZŠ a MŠ Dělnická	1 136 000,00
ZŠ a MŠ Majakovského	544 000,00
ZŠ a MŠ Mendelova	638 000,00
ZŠ a MŠ Prameny	866 000,00
ZŠ a MŠ U Lesa	1 555 465,00

Usnesením Rady města Karviné č. 1409 ze dne 29. 5. 2024 bylo schváleno posílení příspěvku na provoz pro ZŠ a MŠ Prameny ve výši 30 tis. Kč.

Usnesením Rady města Karviné č. 1445 ze dne 12. 6. 2024 bylo schváleno zapojení dotace na projekt „Potravinová pomoc dětem v sociální nouzi z prostředků OPZ+ v MSK“ pro ZŠ a MŠ U Lesa ve výši 209,71 tis. Kč.

Usnesením Rady města Karviné č. 1445 ze dne 12. 6. 2024 bylo schváleno posílení příspěvku na provoz pro tyto příspěvkové organizace:

Název příspěvkové organizace	Kč
ZŠ a MŠ Borovského	30 000,00
ZŠ a MŠ Dělnická	40 000,00

Usnesením Rady města Karviné č. 1445 ze dne 12. 6. 2024 bylo schváleno poskytnutí účelového příspěvku na zájmové vzdělávání pro tyto příspěvkové organizace:

Název příspěvkové organizace	Kč
ZŠ a MŠ Prameny	40 000,00
ZŠ a MŠ Slovenská	35 000,00
ZŠ a MŠ U Lesa	40 000,00
ZŠ a MŠ U Studny	40 000,00

Usnesením Rady města Karviné č. 1496 ze dne 26. 6. 2024 bylo schváleno poskytnutí účelového příspěvku na zájmové vzdělávání pro ZŠ a MŠ Borovského ve výši 40 tis. Kč.

Usnesením Rady města Karviné č. 1531 ze dne 24. 7. 2024 bylo rozhodnuto o nařízeném odvodu z fondu investic pro tyto příspěvkové organizace:

Název příspěvkové organizace	Kč
ZŠ a MŠ Prameny	600 000,00
ZŠ a MŠ U Lesa	800 000,00
ZŠ a MŠ U Studny	800 000,00
ZŠ a MŠ s polským jazykem vyučovacím	700 000,00
ZŠ a MŠ Majakovského	400 000,00
ZŠ a MŠ Mendelova	3 350 000,00

Usnesením Rady města Karviné č.1531 ze dne 24.7.2024 bylo rozhodnuto o poskytnutí finančních prostředků do fondu investic pro tyto příspěvkové organizace:

Název příspěvkové organizace	Kč
ZŠ a MŠ Borovského	1 200 000,00
ZŠ a MŠ Cihelní	3 850 000,00
ZŠ a MŠ Školská	1 600 000,00

Usnesením Rady města Karviné č. 1532 ze dne 24. 7. 2024 bylo schváleno pro ZŠ a MŠ s polským jazykem vyučovacím zapojení dotace na projekt „40. Atletické mistrovství žáků základních škol s polským jazykem vyučovacím v ČR“ ve výši 40 tis. Kč.

Usnesením Rady města Karviné č. 1581 ze dne 21.8. 2024 bylo schváleno:
- zapojení dotace na projekt „Potravinová pomoc dětem v sociální nouzi z prostředků OPZ+ v MSK“ ve výši 355,52 tis. Kč pro ZŠ a MŠ Dělnická,
- posílení příspěvku na provoz pro ZŠ a MŠ U Studny ve výši 350 tis. Kč.

Usnesením Rady města Karviné č. 1660 ze dne 18. 9. 2024 bylo schváleno zapojení dotace na projekt „Podpora sociálně znevýhodněných žáků na ZŠ a MŠ“ pro tyto příspěvkové organizace:

Název příspěvkové organizace	Kč
ZŠ a MŠ Dělnická	75 000,00
ZŠ a MŠ Prameny	118 000,00
ZŠ a MŠ Slovenská	35 000,00
ZŠ a MŠ Mendelova	43 000,00
ZŠ a MŠ Školská	152 000,00

Usnesením Rady města Karviné č. 1685 ze dne 2. 10. 2024 bylo schváleno zapojení dotace na projekt „Potravinová pomoc dětem v sociální nouzi z prostředků OPZ+ v MSK“ pro tyto příspěvkové organizace:

Název příspěvkové organizace	Kč
ZŠ a MŠ Slovenská	222 525,00
ZŠ a MŠ Školská	214 245,00

Usnesením Rady města Karviné č. 1685 ze dne 2. 10. 2024 bylo schváleno zapojení dotace na projekt „Podpora sociálně znevýhodněných žáků na ZŠ a MŠ“ pro tyto příspěvkové organizace:

Název příspěvkové organizace	Kč
ZŠ a MŠ U Lesa	178 000,00
ZŠ a MŠ U Studny	157 574,00
ZŠ a MŠ Cihelní	401 350,00
ZŠ a MŠ Družby	712 774,00

Usnesením rady města Karviné č. 1710 ze dne 16.10.2024 bylo schváleno zapojení dotace do projektu „Potravinová pomoc dětem v sociální nouzi z prostředků OPZ+ v MSK“ pro tyto příspěvkové organizace:

Název příspěvkové organizace	Kč
ZŠ a MŠ Cihelní	361 253,00
ZŠ a MŠ Družby	1 597 522,50
ZŠ a MŠ Mendelova	237 007,50

Usnesením Rady města Karviné č. 1798 ze dne 13. 11. 2024 bylo schváleno posílení příspěvku na provoz pro tyto příspěvkové organizace:

Název příspěvkové organizace	Kč
ZŠ a MŠ Cihelní	208 155,00
ZŠ a MŠ s polským jazykem vyučovacím	200 000,00

Usnesením Rady města Karviné č. 1825 ze dne 27. 11. 2024 bylo schváleno pro ZŠ a MŠ U Lesa zapojení dotace na projekt „Potravinová pomoc dětem v sociální nouzi z prostředků OPZ+ v MSK“ ve výši 421 245,00 Kč.

Usnesením Rady města Karviné č. 1872 ze dne 11. 12. 2024 bylo schváleno navýšení příspěvků na energie pro tyto příspěvkové organizace:

Název příspěvkové organizace	Kč
ZŠ a MŠ Borovského	1 850 000,00
ZŠ a MŠ Cihelní	560 000,00
ZŠ a MŠ Dělnická	730 000,00
ZŠ a MŠ s polským jazykem vyučovacím	900 000,00
ZŠ a MŠ Družby	300 000,00
ZŠ a MŠ Mendelova	2 000 000,00
ZŠ a MŠ U Lesa	1 450 000,00
ZŠ a MŠ Prameny	1 533 000,00
ZŠ a MŠ Slovenská	1 516 000,00
ZŠ a MŠ U Studny	1 867 300,00

Usnesením Rady města Karviné č. 1872 ze dne 11. 12. 2024 bylo schváleno navýšení příspěvků na odpisy pro tyto příspěvkové organizace:

Název příspěvkové organizace	Kč
ZŠ a MŠ Cihelní	48 489,00
ZŠ a MŠ Dělnická	87 350,00
ZŠ a MŠ Prameny	7 371,00
ZŠ a MŠ Školská	14 596,00

Usnesením Rady města Karviné č. 1872 ze dne 11. 12. 2024 bylo schváleno posílení účelového příspěvku na správu zahrad a sportovišť pro ZŠ a MŠ Prameny ve výši 57 508,00 Kč.

Usnesením Rady města Karviné č. 1872 ze dne 11. 12. 2024 bylo schváleno poskytnutí příspěvku do fondu investic pro tyto příspěvkové organizace:

Název příspěvkové organizace	Kč
ZŠ a MŠ Borovského	500 000,00
ZŠ a MŠ Družby	1 400 000,00

Investiční akce na ZŠ a MŠ

příspěvková organizace	název akce	profinancováno v Kč
ZŠ a MŠ Borovského	Zateplení pavilonu školní kuchyně a školní jídelny	3 029 392,55
	Zhotovení elektroinstalace v rámci projektu „Učebny virtuální reality na ZŠ“ – technické zhodnocení	59 719,55
	Zhotovení projektové dokumentace na akci „Obnova sportovních povrchů v areálu ZŠ Borovského Karviná“	18 000,00
ZŠ a MŠ U Studny	Technické zhodnocení budovy z důvodu sloučení se ZŠ a MŠ Majakovského k 1.8.2024	61 301 554,12
ZŠ a MŠ s polským jazykem vyučovacím	Zhotovení projektové dokumentace na rekonstrukci antukové dráhy	18 000,00
ZŠ a MŠ Školská	Technické zhodnocení – oplocení pro zabezpečení elektronického kamerového systému	213 412,20
	Rekonstrukce sociálního zařízení v budově	1 499 561,53
ZŠ a MŠ U Lesa	Oprava střechy mateřské školy Olbrachtova	1 667 747,32
	Pořízení herních prvků do zahrady mateřské školy V Aleji	1 235 968,00
ZŠ a MŠ Družby	Rekonstrukce posilovny na novou učebnu	1 145 942,00
	Kamerový systém-základní škola	66 526,00
	Kamerový systém – mateřská škola	132 790,16
ZŠ a MŠ Cihelní	Rekonstrukce silové elektroinstalace	5 068 599,80
ZŠ a MŠ Dělnická	Stavební úpravy objektu, úpravy učebny	796 505,70
ZŠ a MŠ Mendelova	Projektová dokumentace „Stavební úpravy herny mateřské školy Žižkova“	122 600,00
ZŠ a MŠ Slovenská	Rekonstrukce oddělení MŠ na ul. Slovenské	871 389,98

Realizované nákupy nad 40 tis. Kč

příspěvková organizace	název akce	profinancováno v Kč
ZŠ a MŠ Prameny	Průmyslový žehlící mandl do prádelny mateřské školy	79 990,00
ZŠ a MŠ U Studny	Mixér ponorný	40 000,00
	Chladící stůl	44 000,00
	Převod majetku z výpůjčky – přírodopisná učebna	170 174,40
	Převod majetku z důvodu sloučení se ZŠ a MŠ Majakovského	2 808 946,56
ZŠ a MŠ s polským jazykem vyučovacím	Myčka FAGOR COP-144	11 195,81
ZŠ a MŠ Školská	Elektronický zabezpečovací kamerový systém	495 101,75

ZŠ a MŠ U Lesa	Tabule s interaktivním systémem	216 820,00
ZŠ a MŠ Mendelova	Plynový kotel	158 389,00
ZŠ a MŠ Slovenská	Plynový varný kotel	142 417,00

Naplněnost ZŠ

Příspěvková organizace	Kapacita žáků	Skutečný počet žáků	Naplněnost skutečnost/kapacita %
ZŠ a MŠ Borovského	650	482	74
ZŠ a MŠ Cihelní	700	403	58
ZŠ a MŠ Dělnická	700	552	79
ZŠ a MŠ Družba	500	393	79
ZŠ a MŠ Majakovského	550	111	20
ZŠ a MŠ Mendelova	600	331	55
ZŠ a MŠ Prameny	600	452	75
ZŠ a MŠ s polským jazykem vyučovacím	375	147	39
ZŠ a MŠ Slovenská	400	199	50
ZŠ a MŠ Školská	500	243	49
ZŠ a MŠ U Lesa	640	370	58
ZŠ a MŠ U Studny	420	378	90

Naplněnost MŠ-odloučená pracoviště ZŠ

Příspěvková organizace	Kapacita žáků	Skutečný počet žáků	Naplněnost skutečnost/kapacita %
MŠ na Kopci	104	99	95
MŠ u MŠ	100	63	63
MŠ Dvořákova	100	90	90
MŠ Nedbalova	70	66	94
MŠ Sokolovská	100	94	94
MŠ Družby	70	58	83
MŠ Spojka	60	52	87
MŠ Kpt. Jaroše	75	45	60
MŠ Slovenská 2872	100	84	84
MŠ Žižkova	100	84	84
MŠ Dačického	100	100	100
MŠ Dr.Olszaka	70	54	77
MŠ Slovenská 2910	100	43	43
MŠ Školská	69	64	93
MŠ Olbrachtova	100	91	91
MŠ V Aleji	100	97	97
MŠ Centrum	100	100	100
MŠ Čajkovského	100	100	100

MĚSTSKÝ DŮM KULTURY KARVINÁ

SU	Popis	Hlavní činnost v Kč	Hospodářská činnost v Kč	Konečný stav v Kč	Upravený plán v Kč	Plnění upraveného plánu v %
501	Spotřeba materiálu	911 867,19	2 583,80	914 450,99	1 110 000,00	82,38
502	Spotřeba energie	5 754 356,97	49 900,54	5 804 257,51	4 960 000,00	117,02
503	Spotřeba jiných nesklad. dodáv.	42 963,62	0,00	42 963,62	55 000,00	78,12
504	Prodané zboží	20 656,55	807 841,33	828 497,88	1 100 000,00	75,32
511	Opravy a udržování	2 526 028,88	1 716,53	2 527 745,41	2 463 634,00	102,60
512	Cestovné	32 422,39	0,00	32 422,39	41 000,00	79,08
513	Náklady na reprezentaci	124 524,31	0,00	124 524,31	250 000,00	49,81
518	Ostatní služby	20 079 751,77	6 791,43	20 086 543,20	16 809 500,00	119,50
521	Mzdové náklady	21 023 694,00	594 848,00	21 618 542,00	20 035 000,00	107,90
524	Zákonné sociální pojištění	6 319 083,00	201 054,00	6 520 137,00	6 367 000,00	102,41
525	Jiné sociální pojištění	52 279,00	0,00	52 279,00	53 000,00	98,64
527	Zákonné sociální náklady	196 170,00	0,00	196 170,00	375 000,00	52,31
528	Jiné sociální náklady	690 901,00	0,00	690 901,00	730 000,00	94,64
538	Jiné daně a poplatky	14 600,00	0,00	14 600,00	20 000,00	73,00
547	Manka a škody	2 665,63	0,00	2 665,63	0,00	0,00
549	Ostatní náklady z činnosti	858 187,49	0,00	858 187,49	1 000 000,00	85,82
551	Odpisy dlouhodobého majetku	8 277 749,00	0,00	8 277 749,00	8 383 129,00	98,74
556	Tvorba a zúčtování OP	-3 403,03	0,00	-3 403,03	5 000,00	-68,06
558	Náklady z drobného DM	127 413,19	0,00	127 413,19	330 000,00	38,61
563	Kurzové ztráty	22 931,74	0,00	22 931,74	30 000,00	76,44
5	**NÁKLADY**	**67 074 842,70**	**1 664 735,63**	**68 739 578,33**	**64 117 263,00**	**107,21**
602	Výnosy z prodeje služeb	15 582 673,59	19 517,32	15 602 190,91	12 020 000,00	129,80
603	Výnosy z pronájmu	1 107 355,62	76 085,62	1 183 441,24	1 110 000,00	106,62
604	Výnosy z prodaného zboží	29 131,10	2 100 641,43	2 129 772,53	1 730 000,00	123,11
648	Čerpání fondů	2 914 484,55	0,00	2 914 484,55	1 878 634,00	155,14
649	Ostatní výnosy z činnosti	137 987,15	371 117,35	509 104,50	300 000,00	169,70
662	Úroky	1 195 546,34	0,00	1 195 546,34	1 400 000,00	85,40
672	Výnosy míst. institut z transferů	45 225 500,47	0,00	45 225 500,47	45 678 629,00	99,01
6	**VÝNOSY**	**66 192 678,82**	**2 567 361,72**	**68 760 040,54**	**64 117 263,00**	**107,24**
	VÝNOSY – NÁKLADY	**-882 163,88**	**902 626,09**	**20 462,21**	**0,00**	**0,00**

Popisy	příspěvky a dotace skutečnost v Kč	příspěvky a dotace plán v Kč	čerpání %
00000 Příspěvek na provoz	23 797 000,00	23 797 000,00	100,00
00101 Příspěvek na odpisy	6 723 171,15	6 790 899,00	99,00
00103 Příspěvek na celoměstské akce	8 250 000,00	8 250 000,00	100,00
00111 Příspěvek na energie	4 544 181,47	4 900 000,00	92,74
00198 Rozpouštění investiční dotace	1 554 577,85	1 592 230,00	97,64
00341 Program podpory aktivit v oblasti kultury	149 500,00	149 500,00	100,00
00801 Prolínání kultur	199 000,00	199 000,00	100,00
98193 Společné volby do Senátu a zastupitelstev krajů	4 036,00	0,00	0,00
98348 Příprava a konání voleb do Evropského Parlamentu	4 034,00	0,00	0,00
Celkový součet	**45 225 500,47**	**45 678 629,00**	**99,01**

Popis	Fond odměn 411 v Kč	Fond KSP 412 v Kč	Rezervní fond 413 v Kč	Rezervní fond 414 v Kč	Fond investic 416 v Kč	Celkem v Kč
Městský dům kultury Karviná	214 264,51	324 535,41	3 594 407,89	0,00	35 691 957,82	39 825 165,63

Hospodaření Městského domu kultury Karviná skončilo za rok 2024 kladným výsledkem hospodaření ve výši 20,46 tis. Kč.

Celkové náklady činí 68,74 mil. Kč, z toho náklady na hlavní činnost představují 67,07 mil. Kč a náklady na doplňkovou činnost 1,66 mil. Kč. Celkové náklady organizace tvoří převážně mzdové prostředky včetně OON a odvodů z mezd částkou 28,19 mil. Kč, ostatní služby (půjčovné filmů, nájemné, tisk propagačních materiálů, autorské poplatky, honoráře, technické zabezpečení představení, deratizace, nájemné kopírek, úhrada rozhlasových a televizních poplatků) 20,09 mil. Kč, odpisy majetku 8,28 mil. Kč, spotřeba energie 5,80 mil. Kč, opravy a údržba 2,53 mil. Kč, spotřeba materiálu 914,45 tis. Kč, ostatní náklady z činnosti 858,19 tis. Kč (vyúčtování zálohového koeficientu DPH), prodané zboží 828,50 tis. Kč, jiné sociální náklady 690,90 tis. Kč, zákonné sociální náklady 196 tis. Kč, náklady z drobného dlouhodobého majetku 127,41 tis. Kč. Zbylou část nákladů tvoří náklady na reprezentaci 124,52 tis. Kč a cestovné 32,42 tis. Kč.

Opravy většího charakteru

název akce	profinancováno v Kč
Výměna osvětlení velkého sálu	641 184,47
Kino Centrum – výměna motoru, regulátoru a ostatní opravy vzduchotechniky	138 879,00
Letní kino – nátěr promítací plochy	198 207,30
Obecní dům Družba – oprava části střechy	637 861,61
MěDK – oprava výtahu	110 814,00
Kino Centrum – ostatní opravy	116 486,10

Celkové výnosy představují částku 68,76 mil. Kč, z toho výnosy z hlavní činnosti činí 66,19 mil. Kč a z doplňkové činnosti 2,57 mil. Kč. Na celkových výnosech se podílejí výnosy z prodeje služeb částkou 15,60 mil. Kč, výnosy z prodaného zboží 2,13 mil Kč. Položka Čerpání fondů představuje použití fondu odměn, rezervního fondu - čerpání darů, fondu investic - posílení položky oprav a údržby v celkové výši 2,91 mil. Kč, výnosy z pronájmu 1,18 mil. Kč, na položce úroky činí stav 1,20 mil. Kč - jedná se o úroky z termínovaného vkladu, ostatní výnosy z činnosti 509,10 tis. Kč.

Příspěvek od zřizovatele byl schválen usnesením Zastupitelstva města Karviné č. 204 ze dne 11. 12. 2023, a to na provoz ve výši 23,19 mil. Kč, na odpisy ve výši 6,79 mil. Kč, na celoměstské akce ve výši 8,25 mil. Kč a příspěvek na energie ve výši 4,90 mil. Kč.

Usnesením Rady města Karviné č. 1445 ze dne 12. 6. 2024 bylo schváleno zapojení dotace na projekt „Karvinské varhany 2024“ ve výši 149,50 tis. Kč.

Usnesením Rady města Karviné č. 1496 ze dne 26. 6. 2024 bylo schváleno zapojení dotace na projekt „Prolínání kultur 2024- Festival národnostních menšin““ ve výši 199 tis. Kč.

Usnesením Rady města Karviné č. 1872 ze dne 11. 12. 2024 bylo schváleno posílení příspěvku na provoz z důvodu poskytování slevy z ceny krátkodobého pronájmu a souvisejících služeb ve výši 611 tis. Kč.

Investiční akce

název akce	profinancováno v Kč
Modernizace kamerového systému v budově MěDK	245 587,77
Hlavní opona – velký sál MěDK	142 120,00
Klimatizace kanceláří-projekt	65 271,18

Vybrané informace o majetku a závazcích

Popisy	rok 2023 v Kč	rok 2024 v Kč	rozdíl v Kč
Běžné účty	40 738 384,79	44 667 533,56	3 929 148,77
Dlouhodobý hmotný majetek	241 682 153,85	233 877 896,30	-7 804 257,55
Dlouhodobý nehmotný majetek	70 430,55	49 732,55	-20 698,00
Dlouhodobý neodepisovaný majetek	5 125 906,00	5 125 906,00	0,00
Fondy	35 484 495,71	39 825 165,63	4 340 669,92
Jmění	192 301 589,00	185 966 125,62	-6 335 463,38
Krátkodobé pohledávky	346 246,10	549 780,53	203 534,43
Krátkodobé závazky	6 547 557,26	7 227 500,73	679 943,47
Materiál	0,00	94 599,94	94 599,94
Pokladna a ceniny	808 131,00	1 120 008,00	311 877,00
Pořizovaný dlouhodobý majetek	197 791,44	144 620,26	-53 171,18
Transfery	55 112 240,25	53 557 662,40	-1 554 577,85
Upravující položky	-718 600,00	-718 600,00	0,00
Výsledek hospodaření	0,00	0,00	0,00
Zboží	263 514,57	248 239,45	-15 275,12

REGIONÁLNÍ KNIHOVNA KARVINÁ

SU	Popis	Hlavní činnost v Kč	Hospodářská činnost v Kč	Konečný stav v Kč	Upravený plán v kč	Plnění upraveného plánu v %
501	Spotřeba materiálu	4 308 717,55	5 306,08	4 314 023,63	4 384 460,00	98,39
502	Spotřeba energie	1 572 809,49	1 918,53	1 574 728,02	1 508 000,00	104,42
503	Spotřeba jiných nesklad. dodáv.	46 642,18	0,00	46 642,18	86 800,00	53,74
504	Prodané zboží	0,00	147 834,33	147 834,33	199 890,00	73,96
511	Opravy a udržování	393 400,65	0,00	393 400,65	360 000,00	109,28
512	Cestovné	48 994,00	0,00	48 994,00	45 000,00	108,88
513	Náklady na reprezentaci	63 479,53	0,00	63 479,53	63 000,00	100,76
518	Ostatní služby	2 045 281,35	33 398,92	2 078 680,27	2 087 100,00	99,60
521	Mzdové náklady	22 370 764,28	57 927,72	22 428 692,00	22 220 000,00	100,94
524	Zákonné sociální pojištění	7 434 107,36	19 805,08	7 453 912,44	7 367 760,00	101,17
525	Jiné sociální pojištění	60 747,00	0,00	60 747,00	59 000,00	102,96
527	Zákonné sociální náklady	236 776,80	586,63	237 363,43	439 840,00	53,97
528	Jiné sociální náklady	650 345,19	0,00	650 345,19	614 800,00	105,78
538	Jiné daně a poplatky	6 500,00	0,00	6 500,00	4 500,00	144,44
549	Ostatní náklady z činnosti	53 483,63	1 772,96	55 256,59	59 500,00	92,87
551	Odpisy dlouhodobého majetku	3 077 729,00	0,00	3 077 729,00	2 946 648,00	104,45
557	Náklady z vyřaz. pohledávek	200,00	0,00	200,00	0,00	0,00
558	Náklady z drobného DM	186 508,80	0,00	186 508,80	460 931,00	40,46
563	Kurzové ztráty	12 952,97	0,00	12 952,97	500,00	2 590,59
591	Daň z příjmů	-4 198,00	-482,00	-4 680,00	0,00	0,00
5	**NÁKLADY**	**42 565 241,78**	**268 068,25**	**42 833 310,03**	**42 907 729,00**	**99,83**
601	Výnosy z prodeje vlast. výrobků	0,00	1 475,20	1 475,20	1 500,00	98,35
602	Výnosy z prodeje služeb	2 564 042,70	78 501,99	2 642 544,69	2 626 851,00	100,60
603	Výnosy z pronájmu	160 511,00	0,00	160 511,00	39 000,00	411,57
604	Výnosy z prodaného zboží	0,00	303 130,67	303 130,67	265 649,00	114,11
648	Čerpání fondů	292 010,00	0,00	292 010,00	80 000,00	365,01
649	Ostatní výnosy z činnosti	45 744,62	0,00	45 744,62	50 000,00	91,49
662	Úroky	208 457,46	0,00	208 457,46	206 000,00	101,19
663	Kurzové zisky	7,00	0,00	7,00	0,00	0,00
672	Výnosy míst. institut z transferů	39 394 469,00	0,00	39 394 469,00	39 638 729,00	99,38
6	**VÝNOSY**	**42 665 241,78**	**383 107,86**	**43 048 349,64**	**42 907 729,00**	**100,33**
	VÝNOSY – NÁKLADY	**100 000,00**	**115 039,61**	**215 039,61**	**0,00**	**0,00**

Popisky řádků	příspěvky a dotace skutečnost v Kč	příspěvky a dotace plán v Kč	čerpání %
00000 Příspěvek na provoz	32 312 739,08	32 828 081,00	98,43
00101 Příspěvek na odpisy	1 026 424,77	1 026 696,00	99,97
00103 Příspěvek na celoměstské akce	200 000,00	200 000,00	100,00
00111 Příspěvek na energie	1 464 000,00	1 464 000,00	100,00
00160 Program Evropský sbor solidarity	100 917,92	0,00	0,00
00198 Rozpouštění investiční dotace	2 051 304,23	1 919 952,00	106,84
00345 Výkon regionálních funkcí knihoven	2 117 000,00	2 117 000,00	100,00
17085 Integrovaný regionální operační program (IROP) 2021-2027-EU-NIV	39 083,00	0,00	0,00
34053 Veřejné informační služby knihoven – neinvestice	68 000,00	68 000,00	100,00
34070 Kulturní aktivity	15 000,00	15 000,00	100,00
Celkový součet	**39 394 469,00**	**39 638 729,00**	**99,38**

Popis	Fond odměn 411 v Kč	Fond KSP 412 v Kč	Rezervní fond 413 v Kč	Rezervní fond 414 v Kč	Fond investic 416 v Kč	Celkem v Kč
Regionální knihovna Karviná	768 493,01	72 597,16	2 378 778,98	105 182,03	5 651 832,53	8 976 883,71

Hospodaření Regionální knihovny Karviná skončilo za rok 2024 kladným výsledkem hospodaření ve výši 215,04 tis. Kč.

Celkové náklady činí 42,83 mil. Kč, z toho náklady na hlavní činnost představují 42,56 mil. Kč a náklady na doplňkovou činnost 268,07 tis. Kč. Celkové náklady organizace tvoří převážně mzdové prostředky včetně OON a odvody z mezd částkou 29,94 mil. Kč, spotřeba materiálu 4,31 mil. Kč, odpisy majetku 3,08 mil. Kč, ostatní služby (nájemné nebytových prostor, servisní služby, inzerce, výpůjčky, revize aj.) 2,08 mil. Kč, spotřeba energií 1,57 mil. Kč. Zbylou část nákladů tvoří Jiné sociální náklady 650,35 tis. Kč, položka opravy a údržba 393,40 tis. Kč, zákonné sociální náklady 237,36 tis. Kč, náklady z drobného dlouhodobého majetku 186,51 tis. Kč, prodané zboží 147,83 tis. Kč. Zbylou část nákladů tvoří náklady na reprezentaci 63,48 tis. Kč, ostatní náklady z činnosti 55,26 tis. Kč (technické zhodnocení do 40 tis. Kč, úhrada členských příspěvků), cestovné 48,99 tis. Kč, spotřeba jiných neskladovaných dodávek 46,64 tis. Kč.

Opravy většího charakteru

název akce	profinancováno v Kč
Malování: Karviná-Mizerov-Literární salón, Karviná-Fryštát-oddělení polské literatury, Karviná-Nové Město	87 820,00
Oprava klimatizačních jednotek Karviná-Mizerov	114 940,00
Opravy výtahu, služebního vozidla, žaluzií	168 673,22

Celkové výnosy představují částku 43,05 mil. Kč, z toho výnosy z hlavní činnosti činí 42,66 mil. Kč a doplňkové činnosti 383 tis. Kč. Největší část tvoří výnosy z prodeje služeb 2,64 mil. Kč, výnosy z prodaného zboží představují částku 303 tis. Kč. Položka Čerpání z fondů představuje použití fondu odměn, rezervního fondu - čerpání darů v celkové výši 292 tis. Kč, úroky činí 208 tis. Kč, výnosy z pronájmu činí 160 tis. Kč, ostatní výnosy z činnosti 46 tis. Kč.

Příspěvek od zřizovatele byl schválen usnesením Zastupitelstva města Karviné č. 204 ze dne 11. 12. 2023, a to na provoz ve výši 32,83 mil. Kč, na odpisy ve výši 995,27 tis. Kč, na celoměstské akce ve výši 200 tis. Kč a na energie ve výši 1,46 mil. Kč.

Usnesením Rady města Karviné č. 1371 ze dne 15. 5. 2024 bylo schváleno zapojení dotace na projekt „Setkávání ctitelů dobré kultury-Spotkania miłośników dobrej kultury“ v rámci programu Knihovna 21. století ve výši 15 tis. Kč.

Usnesením Rady města Karviné č.1445 ze dne 12. 6. 2024 bylo schváleno:
- zapojení 1. splátky dotace na zabezpečení výkonu regionálních funkcí knihoven v Moravskoslezském kraji ve výši 1,06 mil. Kč,
- zapojení dotace do projektu „Zahájení výpůjček e-audioknih v RKK“ v rámci programu Veřejné informační služby knihoven VISK 3 ve výši 41 tis. Kč.

Usnesením Rady města Karviné č. 1496 ze dne 26. 6. 2024 bylo schváleno zapojení dotace na projekt „Zvyšování a prohlubování informační vzdělanosti knihovníků na Karvinsku“ v rámci programu VISK ve výši 27 tis. Kč.

Usnesením Rady města Karviné č. 1660 ze dne 18. 9. 2024 bylo schváleno zapojení 2. splátky dotace na zabezpečení výkonu regionálních funkcí knihoven v Moravskoslezském kraji ve výši 1,06 mil. Kč.

Usnesením Rady města Karviné č. 1799 ze dne 13. 11. 2024 bylo schváleno poskytnutí návratné finanční výpomoci na předfinancování projektu „Technické vybavení Regionální knihovny Karviná“ ve výši 2 mil. Kč.

Usnesením Rady města Karviné č. 1872 ze dne 11. 12. 2024 bylo schváleno navýšení příspěvku na odpisy ve výši 31,42 tis. Kč.

V roce 2024 nebyla provedena žádná investiční akce.

Vybrané informace o majetku a závazcích

Popisy	rok 2023 v Kč	rok 2024 v Kč	rozdíl v Kč
Běžné účty	10 794 024,07	14 046 914,22	3 252 890,15
Dlouhodobé pohledávky	713,00	513,00	-200,00
Dlouhodobý hmotný majetek	116 538 634,03	113 807 964,98	-2 730 669,05
Dlouhodobý nehmotný majetek	0,00	0,00	0,00
Dlouhodobý neodepisovaný majetek	1 791 022,00	1 791 022,00	0,00
Fondy	8 208 825,73	8 976 883,71	768 057,98
Jmění	50 512 112,12	49 537 746,34	-974 365,78
Krátkodobé pohledávky	421 620,97	448 228,67	26 607,70
Krátkodobé závazky	3 119 865,67	5 608 608,19	2 488 742,52
Materiál	4 658,78	4 101,83	-556,95
Pokladna a ceniny	51 256,00	68 552,00	17 296,00
Pořizovaný dlouhodobý majetek	0,00	0,00	0,00
Transfery	67 706 828,34	65 950 525,07	-1 756 303,27
Upravující položky	7 858,00	7 858,00	0,00
Výsledek hospodaření	0,00	0,00	0,00
Výsledek hospodaření minulých let	0,00	0,00	0,00
Zboží	45 367,67	129 364,22	83 996,55

SOCIÁLNÍ SLUŽBY KARVINÁ

SU	Popis	Hlavní činnost v Kč	Hospodářská činnost v Kč	Konečný stav v Kč	Upravený plán v Kč	Plnění upraveného plán v %
501	Spotřeba materiálu	1 540 468,18	10 145,00	1 550 613,18	1 504 804,12	103,04
502	Spotřeba energie	1 855 997,44	0,00	1 855 997,44	1 500 000,00	123,73
503	Spotřeba jiných nesklad. dodávek	427 960,94	0,00	427 960,94	475 224,00	90,05
511	Opravy a udržování	748 576,61	0,00	748 576,61	752 446,69	99,49
512	Cestovné	4 839,00	0,00	4 839,00	6 100,00	79,33
513	Náklady na reprezentaci	17 939,00	0,00	17 939,00	18 000,00	99,66
516	Aktivace vnitro organizačních. služeb	-9 030,00	0,00	-9 030,00	-11 500,00	78,52
518	Ostatní služby	3 863 296,96	0,00	3 863 296,96	4 041 987,79	95,58
521	Mzdové náklady	29 985 408,00	0,00	29 985 408,00	30 863 863,27	97,15
524	Zákonné sociální pojištění	10 019 143,00	0,00	10 019 143,00	10 205 671,44	98,17
525	Jiné sociální pojištění	123 393,00	0,00	123 393,00	123 960,00	99,54
527	Zákonné sociální náklady	360 727,80	0,00	360 727,80	389 557,51	92,60
528	Jiné sociální náklady	49 756,00	0,00	49 756,00	49 510,00	100,50
538	Jiné daně a poplatky	33 000,00	0,00	33 000,00	34 760,00	94,94
549	Ostatní náklady z činnosti	21 432,89	0,00	21 432,89	26 094,04	82,14
551	Odpisy dlouhodobého majetku	1 149 412,58	0,00	1 149 412,58	1 149 586,00	99,98
557	Náklady z vyřazených pohledávek	45 419,00	0,00	45 419,00	45 500,00	99,82
558	Náklady z drobného DM	346 706,44	0,00	346 706,44	372 674,63	93,03
5	**NÁKLADY**	**50 584 446,84**	**10 145,00**	**50 594 591,84**	**51 548 239,49**	**98,15**
602	Výnosy z prodeje služeb	10 283 171,41	116 795,00	10 399 966,41	10 074 448,49	103,23
646	Výnosy z prodeje DHM	151 995,00	0,00	151 995,00	151 995,00	100,00
648	Čerpání fondů	11 909,00	0,00	11 909,00	0,00	0,00
649	Ostatní výnosy z činnosti	401 274,00	0,00	401 274,00	360 000,00	111,47
662	Úroky	101 994,77	0,00	101 994,77	100 000,00	101,99
672	Výnosy míst. institut z transferů	39 734 102,66	0,00	39 734 102,66	40 861 796,00	97,24
6	**VÝNOSY**	**50 684 446,84**	**116 795,00**	**50 801 241,84**	**51 548 239,49**	**98,55**
	VÝNOSY – NÁKLADY	**100 000,00**	**106 650,00**	**206 650,00**	**0,00**	**0,00**

Popisky řádků	příspěvky a dotace skutečnost v Kč	příspěvky a dotace plán v Kč	čerpání %
00000 Příspěvek na provoz	25 410 570,08	26 051 210,00	97,54
00101 Příspěvek na odpisy	814 650,08	1 000 000,00	81,47
00111 Příspěvek na energie	1 500 000,00	1 500 000,00	100,00
00198 Rozpouštění investiční dotace	96 215,66	337 586,00	28,50
00359 Podpora zvýšení kvality sociálních služeb	26 139,37	0,00	0,00
00914 Dotace MSK na podporu poskytování sociálních služeb	11 674 120,00	11 973 000,00	97,50
17085 Integrovaný regionální operační program (IROP) 2021-2027-EU-NIV	8 359,02	0,00	0,00
17519 Integrovaný regionální operační program (IROP) 2021-2027-EU-INV	204 048,45	0,00	0,00
Celkový součet	**39 734 102,66**	**40 861 796,00**	**97,24**

Popis	Fond odměn 411 v Kč	Fond KSP 412 v Kč	Rezervní fond 413 v Kč	Rezervní fond 414 v Kč	Fond investic 416 v Kč	Celkem v Kč
Sociální služby Karviná	629 237,41	89 368,53	2 760 798,39	956 681,91	4 315 023,99	8 751 110,23

Hospodaření Sociálních služeb Karviná skončilo za rok 2024 kladným výsledkem hospodaření ve výši 206,65 tis. Kč.

Celkové náklady činí 50,59 mil. Kč, z toho náklady na hlavní činnost činí 50,58 mil. Kč a náklady na doplňkovou činnost činí 10,15 tis. Kč. Celkové náklady organizace tvoří převážně mzdové prostředky včetně OON a odvodů z mezd částkou 40,13 mil. Kč, ostatní služby (deratizace, poštovné, dovoz obědů, právní a konzultační služby, servis IT, revize, školení, tisk propagačních materiálů aj.) 3,86 mil. Kč, spotřeba materiálu 1,55 mil. Kč, odpisy majetku 1,15 mil. Kč, spotřeba energie 1,86 mil. Kč, opravy a údržba 748,58 tis. Kč, spotřeba jiných neskladovaných dodávek 427,96 tis. Kč, zákonné sociální náklady 360,73 tis. Kč, náklady z drobného dlouhodobého majetku 346,71 tis. Kč, náklady z vyřazených pohledávek 45,42 tis. Kč, jiné daně a poplatky 33 tis. Kč, ostatní náklady z činnosti 21,43 tis. Kč, náklady na reprezentaci 17,94 tis. Kč, cestovné 4,84 tis. Kč.

Opravy většího charakteru

název akce	profinancováno v Kč
Opravy automobilů vozového parku organizace	502 005,47
Oprava fasády	227 860,42
Malování	18 710,72

Celkové výnosy představují částku 50,80 mil. Kč, z toho výnosy z hlavní činnosti představují 50,68 mil. Kč a výnosy z doplňkové činnosti činí 116,80 tis. Kč. Na celkových výnosech se vlastní výnosy podílejí částkou 10,40 mil. Kč, Ostatní výnosy z činnosti představují částku 401,27 tis. Kč, výnosy z prodeje DHM činí 152 tis. Kč (prodej vozu). Položka Úroky je ve výši 101,99 tis. Kč, položka Čerpání fondů ve výši 11,91 tis. Kč představuje čerpání darů z rezervního fondu.

Příspěvek od zřizovatele byl schválen usnesením Zastupitelstva města Karviné č. 204 ze dne 11. 12. 2023, a to na provoz ve výši 26,05 mil. Kč, na odpisy ve výši 1 mil. Kč, a na příspěvek na energie ve výši 1,50 mil. Kč.

Usnesením Rady města Karviné č. 1445 ze dne 12. 6. 2024 bylo schváleno zapojení 1. splátky dotace v rámci Programu na podporu poskytování sociálních služeb pro rok 2024 ve výši 7,04 mil. Kč.

Usnesením Rady města Karviné č. 1532 ze dne 24. 7. 2024 bylo schváleno zapojení 2. splátky dotace v rámci Programu na podporu poskytování sociálních služeb pro rok 2024 ve výši 4,70 mil. Kč.

Usnesením Rady města Karviné č. 1581 ze dne 21. 8. 2024 bylo schváleno zapojení dotace na projekt „Pořízení 6 automobilů pro potřeby pečovatelské služby“, v tom investiční část dotace činila 2,45 mil. Kč a neinvestiční část 171 tis. Kč.

Usnesením Rady města Karviné č. 1798 ze dne 13. 11. 2024 bylo schváleno zapojení 3. splátky dotace v rámci Programu na podporu poskytování sociálních služeb pro rok 2024 ve výši 232 tis. Kč.

Investiční akce

název akce	profinancováno v Kč
Pořízení elektromobilů	2 880 655,11
Pořízení elektro nabíječky	240 592,84

Vybrané informace o majetku a závazcích

Popisky řádků	rok 2023 v Kč	rok 2024 v Kč	rozdíl v Kč
Běžné účty	12 113 236,46	12 095 722,52	-17 513,94
Dlouhodobý hmotný majetek	24 215 075,58	27 102 823,81	2 887 748,23
Dlouhodobý nehmotný majetek	545,40	0,00	-545,40
Dlouhodobý neodepisovaný majetek	859 885,00	859 885,00	0,00
Fondy	8 348 588,13	8 751 110,23	402 522,10
Jmění	24 063 411,02	23 673 907,40	-389 503,62
Krátkodobé pohledávky	1 574 577,94	1 256 147,00	-318 430,94
Krátkodobé závazky	5 176 376,36	4 648 032,53	-528 343,83
Materiál	16 699,06	18 009,27	1 310,21
Pokladna a ceniny	63 428,00	89 460,00	26 032,00
Pořizovaný dlouhodobý majetek	754 555,20	0,00	-754 555,20
Transfery	1 715 704,13	4 000 897,44	2 285 193,31
Upravující položky	141 450,00	141 450,00	0,00
Výsledek hospodaření	0,00	0,00	0,00
Výsledek hospodaření minulých let	0,00	0,00	0,00

STŘEDISKO VOLNÉHO ČASU JUVENTUS, KARVINÁ

SU	Popis	Hlavní činnost v Kč	Hospodářská činnost v Kč	Konečný stav v Kč	Upravený plán v Kč	Plnění upraveného plánu v %
501	Spotřeba materiálu	1 402 258,66	15,00	1 402 273,66	1 523 560,00	92,04
502	Spotřeba energie	2 289 661,93	1 983,00	2 291 644,93	2 321 000,00	98,74
503	Spotřeba jiných nesklad. dodávek	66 897,06	0,00	66 897,06	81 700,00	81,88
511	Opravy a udržování	785 488,32	46,00	785 534,32	849 185,00	92,50
512	Cestovné	32 932,00	0,00	32 932,00	27 000,00	121,97
513	Náklady na reprezentaci	55 000,00	0,00	55 000,00	50 000,00	110,00
518	Ostatní služby	3 524 641,93	40,00	3 524 681,93	2 939 548,00	119,91
521	Mzdové náklady	10 804 594,00	0,00	10 804 594,00	10 047 195,00	107,54
524	Zákonné sociální pojištění	2 786 694,00	0,00	2 786 694,00	2 819 455,00	98,84
525	Jiné sociální pojištění	36 025,00	0,00	36 025,00	24 817,00	145,16
527	Zákonné sociální náklady	84 867,79	0,00	84 867,79	103 103,00	82,31
528	Jiné sociální náklady	189 500,00	0,00	189 500,00	214 500,00	88,35
538	Jiné daně a poplatky	2 100,00	0,00	2 100,00	0,00	0,00
549	Ostatní náklady z činnosti	8 799,12	0,00	8 799,12	0,00	0,00
551	Odpisy dlouhodobého majetku	616 858,00	343,00	617 201,00	615 387,00	100,29
558	Náklady z drobného DM	128 865,00	0,00	128 865,00	261 706,00	49,24
5	**NÁKLADY**	**22 815 182,81**	**2 427,00**	**22 817 609,81**	**21 878 156,00**	**104,29**
602	Výnosy z prodeje služeb	5 233 148,00	2 427,00	5 235 575,00	5 076 500,00	103,13
603	Výnosy z pronájmu	0,00	31 393,00	31 393,00	22 500,00	139,52
648	Čerpání fondů	875 392,00	0,00	875 392,00	836 373,00	104,67
649	Ostatní výnosy z činnosti	22 095,00	0,00	22 095,00	45 000,00	49,10
672	Výnosy míst. institut z transferů	16 684 548,58	0,00	16 684 548,58	15 897 783,00	104,95
6	**VÝNOSY**	**22 815 183,58**	**33 820,00**	**22 849 003,58**	**21 878 156,00**	**104,44**
	VÝNOSY – NÁKLADY	**0,77**	**31 393,00**	**31 393,77**	**0,00**	**0,00**

Popisky řádků	příspěvky a dotace skutečnost v Kč	příspěvky a dotace plán v Kč	čerpání %
00000 Příspěvek na provoz	5 356 000,00	5 356 000,00	100,00
00101 Příspěvek na odpisy	615 267,00	615 267,00	100,00
00109 Dotace od ostatních měst, obcí	50 000,00	0,00	0,00
00111 Příspěvek na energie	1 709 596,58	1 923 000,00	88,90
00112 Ostatní účelové transfery s vyúčtováním	50 000,00	50 000,00	100,00
00833 Juventus-zajištění soutěží	215 500,00	215 500,00	100,00
00910 Juventus-podpora okr. a krajských kol soutěže	211 520,00	211 520,00	100,00
33092 OP JAK – P2 neinvestice	950 169,00	0,00	0,00
33353 Přímé náklady na vzdělávání	7 526 496,00	7 526 496,00	100,00
Celkový součet	**16 684 548,58**	**15 897 783,00**	**104,95**

Popis	Fond odměn 411 v Kč	Fond KSP 412 v Kč	Rezervní fond 413 v Kč	Rezervní fond 414 v Kč	Fond investic 416 v Kč	Celkem v Kč
Středisko volného času JUVENTUS	108 189,00	44 151,39	1 234 737,02	366 973,00	3 083 706,20	4 837 756,61

Hospodaření Střediska volného času Juventus skončilo za rok 2024 kladným výsledkem hospodaření ve výši 31,39 tis. Kč

Celkové náklady činí 22,82 mil. Kč, z toho náklady na hlavní činnost činí 22,82 mil. Kč a náklady na doplňkovou činnost činí 2,43 tis. Kč. Celkové náklady organizace tvoří převážně mzdové prostředky včetně OON a odvodů z mezd částkou 13,63 mil. Kč, ostatní služby (revize, zpracování mezd, nájemné, praní prádla, dopravné, servis dopravních prostředků, školení, služby BOZP aj.) 3,52 mil. Kč, spotřeba materiálu 1,40 mil. Kč, spotřeba energie 2,29 mil. Kč, opravy a údržba 785,53 tis. Kč, odpisy majetku 617,20 tis. Kč, jiné sociální náklady 189,50 tis. Kč, náklady z drobného dlouhodobého majetku 128,87 tis. Kč, zákonné sociální náklady 84,87 tis. Kč. Zbylou část nákladů tvoří spotřeba jiných neskladovaných dodávek 66,90 tis. Kč, náklady na reprezentaci činí 55 tis. Kč, cestovné 32,93 tis. Kč, ostatní náklady z činnosti (technické zhodnocení do 40 tis. Kč) 8,80 tis. Kč, jiné daně a poplatky 2,10 tis. Kč.

Opravy většího charakteru

název akce	profinancováno v Kč
Oprava dešťové kanalizace – budova U Bažantnice	655 185,00
Výměna zářivek a žárovek na turistické základně Řeka	43 443,84

Celkové výnosy představují částku 22,85 mil. Kč, z toho výnosy z hlavní činnost představují 22,82 mil. Kč a výnosy z doplňkové činnosti činí 33,82 tis. Kč. Na celkových výnosech se vlastní výnosy podílejí částkou 5,24 mil. Kč. Položka Čerpání fondů zahrnuje čerpání darů z rezervního fondu a použití fondu investic na posílení položky oprav a údržby v celkové částku 875,39 tis. Kč. Ostatní výnosy z činnosti představují částku 22,10 tis. Kč. Výnosy z pronájmu činí 31,39 tis. Kč.

Příspěvek na mzdy z kraje-přímé náklady na vzdělávání - vyčerpán v plné výši v celkovém objemu 7,53 mil. Kč.

Příspěvek od zřizovatele byl schválen usnesením Zastupitelstva města Karviné č. 204 ze dne 11. 12. 2023, a to na provoz ve výši 3,90 mil. Kč, na odpisy ve výši 615 tis. Kč a na příspěvek na energie ve výši 1,92 mi. Kč.

Usnesením Rady města Karviné č. 1278 ze dne 10. 4. 2024 bylo schváleno zapojení dotace na projekt „Zajištění soutěží v zájmovém vzdělávání okresu Karviná pro rok 2024“ ve výši Kč 215,50 tis. Kč.

Usnesením Rady města Karviné č. 1371 ze dne 15. 5. 2024 bylo schváleno posílení příspěvku na provoz ve výši 1,46 mil. Kč.

Usnesením Rady města Karviné č. 1632 ze dne 4. 9. 2024 bylo schváleno zapojení dotace na projekt „Podpora okresních a krajských kol vědomostních soutěží v roce 2024 v Moravskoslezském kraji“ ve výši 211,52 tis. Kč.

Usnesením Rady města Karviné č. 1660 ze dne 18. 9. 2024 bylo schváleno posílení účelového příspěvku na zajištění oslav 50. výročí vzniku organizace ve výši 50 tis. Kč.

Investiční akce

název akce	profinancováno v Kč
Montáž žaluzií – budova U Bažantnice	87 780,00

Vybrané informace o majetku a závazcích

Popisy	rok 2023 v Kč	rok 2024 v Kč	rozdíl v Kč
Běžné účty	7 654 726,25	6 570 853,33	-1 083 872,92
Dlouhodobé závazky	1 316 867,00	366 698,00	-950 169,00
Dlouhodobý hmotný majetek	11 646 509,94	11 117 088,94	-529 421,00
Dlouhodobý neodepisovaný majetek	2 206 351,00	2 206 351,00	0,00
Fondy	5 724 715,82	4 837 756,61	-886 959,21
Jmění	12 535 993,94	12 956 741,94	420 748,00
Krátkodobé pohledávky	429 612,69	408 943,28	-20 669,41
Krátkodobé závazky	2 370 594,52	2 129 445,77	-241 148,75
Materiál	3 837,40	4 666,54	829,14
Pokladna a ceniny	18 190,00	14 133,00	-4 057,00
Pořizovaný dlouhodobý majetek	0,00	0,00	0,00
Upravující položky	0,00	0,00	0,00
Výsledek hospodaření	0,00	0,00	0,00

VIII. HOSPODAŘENÍ SPOLEČNOSTÍ ZALOŽENÝCH MĚSTEM

V souladu s § 17 odst. 2 zákona č. 250/2000 Sb., o rozpočtových pravidlech územních rozpočtů, ve znění pozdějších předpisů, uvádíme údaje o hospodaření za rok 2024 společností založených statutárním městem Karviná.

Vývoj výsledku hospodaření
(v tis. Kč)

Název subjektu	Náklady	Výnosy / z toho dotace z města	VH	VH min. období
STaRS Karviná, s.r.o. **IČ: 25857444**	105 749	97 336 / 57 000	-8 413	- 568
Technické služby Karviná, a.s. **IČ: 65138082**	185 638	192 898 / 0	7 260	4 233

Vývoj majetku
(v tis. Kč)

Název subjektu	Stálá aktiva	Oběžná aktiva	Vlastní kapitál / VH běžný rok	Cizí zdroje
STaRS Karviná, s.r.o. **IČ: 25857444**	366 545	32 105	371 535 / -8 413	21 896
Technické služby Karviná, a.s. **IČ: 65138082**	60 815	64 367	97 848 / 7 260	27 950

Údaje společností STaRS Karviná, s.r.o. a Technické služby Karviná, a.s. nejsou auditované.

Ekonomické výsledky budou projednány samostatně na valných hromadách výše uvedených společností.

IX. INVENTARIZACE MAJETKU A ZÁVAZKŮ

V souladu s ustanoveními zákona č. 563/1991 Sb., o účetnictví, vyhláškou č. 410/2009 Sb., vyhláškou č. 270/2010 Sb. a Směrnicí k inventarizaci majetku a závazků byla provedena inventarizace veškerého majetku a závazků statutárního města Karviné ke dni řádné účetní závěrky k 31. 12. 2024.

Pro řízení inventur, koordinaci a kontrolu dílčích inventarizačních komisí, projednávání výsledků inventur a zpracování návrhů na řešení inventarizačních rozdílů byla Radou města Karviná jmenována Ústřední inventarizační komise.

Nebyly zjištěny žádné inventarizační rozdíly, skutečné stavy majetku a závazků odpovídaly stavům účetním.

Účetní stavy majetku a závazků

Název inventarizační položky	účetní stav k 31.12.2023	obrat MD	obrat DAL	účetní stav k 31.12.2024
účet 013 Software	39 886 849,19	3 609 067,00	1 326 600,00	42 169 316,19
účet 018 Drobný dlouhodobý nehmotný majetek	7 923 912,93	403 044,78	695 921,16	7 631 036,55
účet 019 Ostatní dlouhodobý nehmotný majetek	4 319 938,00	0,00	0,00	4 319 938,00
účet 021 Stavby	5 088 831 757,25	170 660 386,96	85 283 972,57	5 174 208 171,64
účet 022 Samostatné hmotné movité věci a soubory hmotných movitých věcí	160 060 210,95	12 967 059,08	7 170 046,43	165 857 223,60
účet 028 Drobný dlouhodobý hmotný majetek	155 495 040,98	17 509 334,91	15 294 332,80	157 710 043,09
účet 029 Ostatní dlouhodobý hmotný majetek	1 729 887,83	0,00	0,00	1 729 887,83
účet 031 Pozemky	271 240 835,32	38 789 865,63	1 154 710,01	308 875 990,94
účet 032 Kulturní předměty	23 721 997,70	0,00	0,00	23 721 997,70
účet 036 Dlouhodobý hmotný majetek určený k prodeji	211 959 978,00	55 601 490,68	155 137 802,00	112 423 666,68
účet 041 Nedokončený dlouhodobý nehmotný majetek	0,00	3 609 067,00	3 609 067,00	0,00
účet 042 Nedokončený dlouhodobý hmotný majetek	64 868 478,71	162 608 183,44	150 039 165,00	77 437 497,15
účet 052 Poskytnuté zálohy na dlouhodobý hmotný majetek	87 496,99	517 806,96	87 496,99	517 806,96
účet 061 Majetkové účasti v osobách s rozhodujícím vlivem	304 457 274,72	331 988 125,05	0,00	636 445 399,77
účet 069 Ostatní dlouhodobý finanční majetek	1 146 700,00	0,00	0,00	1 146 700,00
účet 073 Oprávky k software	-33 888 110,26	1 326 600,00	2 071 239,50	-34 632 749,76
účet 078 Oprávky k drobnému dlouhodobému nehmotnému majetku	-7 923 912,93	695 921,16	403 044,78	-7 631 036,55
účet 079 Oprávky k ostatnímu dlouhodobému nehmotnému majetku	-3 948 604,00	0,00	25 908,00	-3 974 512,00
účet 081 Oprávky ke stavbám	-1 210 558 075,46	12 238 506,89	92 026 977,41	-1 290 346 545,98

Název inventarizační položky	účetní stav k 31.12.2023	obrat MD	obrat DAL	účetní stav k 31.12.2024
účet 082 Oprávky k samostatným hmotným movitým věcem a souborům hmotných movitých věcí	-124 156 848,53	5 833 799,36	9 744 349,74	-128 067 398,91
účet 088 Oprávky k drobnému dlouhodobému hmotnému majetku	-155 495 040,98	15 294 332,80	17 509 334,91	-157 710 043,09
účet 089 Oprávky k ostatnímu dlouhodobému hmotnému majetku	-89 831,00	0,00	131 784,00	-221 615,00
účet 112 Materiál na skladě	2 366 842,02	2 264 544,40	2 327 418,62	2 303 967,80
účet 132 Zboží na skladě	1 756 601,96	1 714 483,30	1 756 601,96	1 714 483,30
účet 139 Ostatní zásoby	14 500,00	0,00	0,00	14 500,00
účet 149 Opravné položky k ostatním dlouhodobým pohledávkám	-264 395,92	39 873,05	0,00	-224 522,87
účet 192 Opravné položky k jiným pohledávkám z hlavní činnosti	-75 893 794,03	12 237 198,86	10 659 986,00	-74 316 581,17
účet 194 Opravné položky k odběratelům	-11 470 608,54	724 590,18	148 392,31	-10 894 410,67
účet 199 Opravné položky k ostatním krátkodobým pohledávkám	-42 199,42	25 605,19	35 890,90	-52 485,13
účet 231 Základní běžný účet ÚSC	1 366 915 487,86	5 457 383 174,99	6 346 945 647,28	477 353 015,57
účet 236 Běžné účty fondů ÚSC	1 630 374,27	15 430 819,71	14 855 044,20	2 206 149,78
účet 244 Termínované vklady krátkodobé	0,00	1 908 600 000,00	800 000 000,00	1 108 600 000,00
účet 245 Jiné běžné účty	50 410 808,41	31 506 341,91	36 928 072,47	44 989 077,85
účet 261 Pokladna	773,13	19 159 411,91	19 159 393,75	791,29
účet 262 Peníze na cestě	0,00	5 744 228 609,60	5 744 228 609,60	0,00
účet 263 Ceniny	180 600,00	2 792 315,00	2 852 315,00	120 600,00
účet 311 Odběratelé	14 919 311,63	321 406 404,70	307 186 628,98	29 139 087,35
účet 314 Krátkodobé poskytnuté zálohy	21 503 372,02	67 285 040,33	81 353 665,95	7 434 746,40
účet 315 Jiné pohledávky z hlavní činnosti	93 543 753,30	22 467 694,41	25 291 985,64	90 719 462,07
účet 316 Poskytnuté návratné finanční výpomoci krátkodobé	2 675 744,85	2 008 358,00	2 675 744,85	2 008 358,00
účet 321 Dodavatele	-15 834 199,78	595 532 197,92	621 654 416,15	-41 956 418,01
účet 324 Krátkodobé přijaté zálohy	-24 826 988,00	24 830 175,50	27 203 235,00	-27 200 047,50
účet 325 Závazky z dělené správy	-77 300,00	202 000,00	178 050,00	-53 350,00
účet 331 Zaměstnanci	-13 076 965,00	229 449 054,00	230 350 751,00	-13 978 662,00
účet 333 Jiné závazky vůči zaměstnancům	-38 645,72	11 745 080,00	12 660 596,00	-954 161,72
účet 335 Pohledávky za zaměstnanci	96,20	1 047 557,50	1 047 653,70	0,00
účet 336 Sociální zabezpečení	-4 935 753,00	70 306 203,00	70 839 796,00	-5 469 346,00
účet 337 Zdravotní pojištění	-2 156 067,00	30 225 596,00	30 421 019,00	-2 351 490,00
účet 341 Daň z příjmů	0,00	25 660 940,00	25 660 940,00	0,00
účet 342 Ostatní daně, poplatky a jiná obdobná peněžitá plnění	-1 255 734,00	18 976 541,00	19 213 235,00	-1 492 428,00

Název inventarizační položky	účetní stav k 31.12.2023	obrat MD	obrat DAL	účetní stav k 31.12.2024
účet 343 Daň z přidané hodnoty	-1 890 963,00	66 030 945,44	65 433 883,44	-1 293 901,00
účet 344 Pohledávky za osobami mimo vybrané vládní instituce	5 764 000,00	2 367 233,43	2 412 233,43	5 719 000,00
účet 345 Závazky k osobám mimo vybrané vládní instituce	-900 000,00	99 995 993,28	99 095 993,28	0,00
účet 346 Pohledávky za vybranými vládními institucemi	0,00	123 939 783,22	123 939 783,22	0,00
účet 347 Závazky k vybraným ústředním vládním institucím	0,00	710 000,00	710 000,00	0,00
účet 348 Pohledávky za vybranými místními vládními institucemi	12 000,00	9 581 376,59	9 541 376,59	52 000,00
účet 349 Závazky k vybraným místním vládním institucím	0,00	213 882 701,32	213 882 701,32	0,00
účet 368 Závazky z upsaných nesplacených cenných papírů a podílů	0,00	165 002 534,00	165 002 534,00	0,00
účet 373 Krátkodobé poskytnuté zálohy na transfery	162 818 476,06	175 990 640,57	165 684 527,06	173 124 589,57
účet 374 Krátkodobé přijaté zálohy na transfery	-26 248 403,23	36 438 689,57	38 039 034,00	-27 848 747,66
účet 375 Krátkodobé zprostředkování transferů	0,00	50 140 041,66	50 140 041,66	0,00
účet 377 Ostatní krátkodobé pohledávky	16 098 681,85	62 518 621,30	58 971 777,49	19 645 525,66
účet 378 Ostatní krátkodobé závazky	-20 197 508,37	43 771 615,92	43 500 340,70	-19 926 233,15
účet 381 Náklady příštích období	6 625 501,04	3 133 599,10	5 968 153,58	3 790 946,56
účet 383 Výdaje příštích období	-325 855,21	303 167,37	320 998,86	-343 686,70
účet 384 Výnosy příštích období	0,00	0,00	15 029 810,00	-15 029 810,00
účet 385 Příjmy příštích období	40 833,37	279 459,50	29 679,37	290 613,50
účet 388 Dohadné účty aktivní	64 918 259,09	101 640 639,15	60 765 439,28	105 793 458,96
účet 389 Dohadné účty pasivní	-238 176 076,73	313 906 951,76	379 251 994,49	-303 521 119,46
účet 395 Vnitřní zúčtování	0,00	17 083 909,90	17 083 909,90	0,00
účet 401 Jmění účetní jednotky	-3 900 957 833,52	31 178 355,79	79 056 965,18	-3 948 836 442,91
účet 403 Transfery na pořízení dlouhodobého majetku	-1 003 710 267,78	33 332 344,74	56 321 697,30	-1 026 699 620,34
účet 406 Oceňovací rozdíly při prvotním použití metody	836 523 535,87	0,00	0,00	836 523 535,87
účet 407 Jiné oceňovací rozdíly	-186 744 425,11	107 458 164,68	189 143 500,92	-268 429 761,35
účet 408 Opravy předcházejících účetních období	3 850 269,66	0,00	2 184 620,00	1 665 649,66
účet 419 Ostatní fondy	-1 399 718,55	16 447 661,20	15 759 403,71	-711 461,06
účet 431 VH ve schvalovacím řízení	-212 516 190,86	212 516 190,86	0,00	0,00
účet 432 Výsledek hospodaření předcházejících účetních období	-1 682 813 136,38	0,00	212 516 190,86	-1 895 329 327,24
účet 441 Rezervy	-30 532 903,45	9 615 803,89	4 350 000,00	-25 267 099,56
účet 455 Dlouhodobé přijaté zálohy	-18 146 959,59	19 138 003,00	991 043,41	0,00
účet 459 Ostatní dlouhodobé závazky	-1 198 396,10	1 198 396,10	0,00	0,00

Název inventarizační položky	účetní stav k 31.12.2023	obrat MD	obrat DAL	účetní stav k 31.12.2024
účet 462 Poskytnuté návratné finanční výpomoci dlouhodobé	768 897,00	0,00	768 897,00	0,00
účet 465 Dlouhodobé poskytnuté zálohy	4 078 145,51	901 623,00	1 976 285,81	3 003 482,70
účet 469 Ostatní dlouhodobé pohledávky	4 264 395,92	0,00	2 039 873,05	2 224 522,87
účet 471 Dlouhodobé poskytnuté zálohy na transfery	26 824 166,00	86 314 752,30	26 775 416,00	86 363 502,30
účet 472 Dlouhodobé přijaté zálohy na transfery	-12 544 074,14	6 049 382,22	4 127 280,91	-10 621 972,83
účet 901 Jiný drobný dlouhodobý nehmotný majetek	38 734,00	0,00	0,00	38 734,00
účet 902 Jiný drobný dlouhodobý hmotný majetek	4 411 400,18	0,00	208 283,55	4 203 116,63
účet 909 Ostatní majetek	1 892 649 278,91	51 430 010,99	0,00	1 944 079 289,90
účet 915 Ostatní krátkodobé podmíněné pohledávky z transferů	7 476 757,58	59 645 281,01	20 295 757,58	46 826 281,01
účet 916 Ostatní krátkodobé podmíněné závazky z transferů	-381 790 865,00	358 361 585,87	371 819 403,87	-395 248 683,00
účet 934 Dlouhodobé podmíněné pohledávky z jiných smluv	2 791 000,00	10 993 500,00	2 791 000,00	10 993 500,00
účet 947 Krátkodobé podmíněné pohledávky ze soudních sporů, správních řízení a jiných řízení	587 335,00	0,00	0,00	587 335,00
účet 953 Dlouhodobé podmíněné pohledávky ze zahraničních transferů	1 526 032,93	15 138,41	712 343,82	828 827,52
účet 955 Ostatní dlouhodobé podmíněné pohledávky z transferů	23 211 268,46	165 553 269,37	5 274 244,13	183 490 293,70
účet 961 Krátkodobé podmíněné závazky z operativního leasingu	-100 877,04	100 877,04	0,00	0,00
účet 966 Dlouhodobé podmíněné závazky z důvodu užívání cizího majetku na základě smlouvy o výpůjčce	-58 268 674,00	48 000,00	15 570 000,00	-73 790 674,00
účet 992 Ostatní dlouhodobá podmíněná aktiva	203 298,28	0,00	0,00	203 298,28
účet 999 Vyrovnávací účet k podrozvahovým účtům	-1 492 734 689,30	416 671 032,95	646 147 662,69	-1 722 211 319,04

Níže je uveden komentář k účtům, u kterých byl obrat větší než 10 mil. Kč.

Účet 021 - Stavby

Zvýšení hodnoty - především nabytím majetku od Ředitelství silnic a dálnic, zařazením dětského dopravního hřiště a rekreačně-sportovního areálu v Karviné-Ráji, parkovací plochy na ul. Majakovského v Karviné-Mizerově a budovy čp. 10/8 na Masarykově náměstí v Karviné-Fryštátě.

Snížení hodnoty - zejména přecenění majetku reálnou hodnotou-bytové domy na ul. Fryštátská v Karviné-Fryštátě.

Zvýšení a zároveň snížení hodnoty - technické zhodnocení v rámci poskytování energetických úspor a současně převod na základní a mateřské školy.

Účet 022 - Samostatné hmotné movité věci a soubory hmotných movitých věcí

Zvýšení hodnoty - zejména pořízení majetku v rámci Akce-Učebny virtuální reality na ZŠ v Karviné a pořízení tří služebních automobilů.

Účet 028 - Drobný dlouhodobý hmotný majetek
Zvýšení hodnoty - zejména nákupy drobného majetku pro základní a mateřské školy rámci projektů.

Snížení hodnoty - zejména vyřazení majetku (fyzická a ekologická likvidace, dary), bezúplatný převod majetku na základní a mateřské školy, prodej majetku na letním koupališti.

Účet 031 - Pozemky
Zvýšení hodnoty - zavedení pozemků na Karvinském moři do majetku.

Účet 036 - Dlouhodobý hmotný majetek určený k prodeji
Zvýšení hodnoty - přecenění majetku určeného k prodeji - bytové domy na ul. Fryštátská v Karviné-Fryštátě.

Snížení hodnoty - prodej majetku přeceněného reálnou hodnotou - areál letního koupaliště.

Účet 042 - Nedokončený dlouhodobý majetek
Zvýšení a zároveň snížení hodnoty - dětské dopravní hřiště a rekreačně-sportovní areál v Karviné-Ráji, pozemky na Karvinském moři, technické zhodnocení v rámci poskytování energetických úspor a převod na základní a mateřské školy.

Účet 061 - Majetkové účasti v osobách s rozhodujícím vlivem
Zaúčtování poskytnutí příplatku mimo základní kapitál do společnosti STaRS, s.r.o. a zaúčtování oceňovacího rozdílu obchodního podílu ve společnostech ve vlastnictví města.

Účet 081 - Oprávky ke stavbám
Jedná se o odpisy majetku - staveb.

Snížení hodnoty - přecenění na reálnou hodnotu u bytového domu na ul. Fryštátská v Karviné-Fryštátě a bezúplatný převod na základní a mateřské školy.

Účet 088 - Oprávky k drobnému dlouhodobému hmotnému majetku
Zvýšení hodnoty - zejména nákupy drobného majetku pro základní a mateřské školy rámci projektů.

Snížení hodnoty - zejména vyřazení majetku (fyzická a ekologická likvidace, dary), bezúplatný převod majetku na základní a mateřské školy, prodej majetku na letním koupališti.

Účet 192 - Opravné položky k jiným pohledávkám z hlavní činnosti
Jedná se o odúčtování opravných položek a zároveň zaúčtování aktuální výše opravných položek k pohledávkám k 31.12.2024.

Účet 231 - Základní běžný účet ÚSC
Úhrady závazků, transferů, převody mezi účty a pokladnami, příjmy z pohledávek, příjmy transferů, záloh na transfery apod. - jedná se o běžné účty města.

Účet 236 - Běžné účty fondů ÚSC
Jedná se o běžný účet sociálního fondu města a běžný účet sociálního fondu Městské policie Karviná. Příjem přídělů do sociálního fondu pro rok 2024, příjmy z úroků a vratky příspěvků na penzijní připojištění. Úhrady výdajů ze sociálního fondu.

Účet 244 - Termínované vklady krátkodobé
Jedná se o termínovaný vklad u České národní banky, který se vždy po 3 měsících obnovuje.

Účet 245 - jiné běžné účty
Jedná se o depozitní účty - zejména obraty na depozitním účtů klientů zbavených svéprávnosti, na běžném depozitním účtu a dále úhrady pojistných plnění a jejich přeposílání na příspěvkové organizace, složené jistoty v rámci veřejných zakázek apod.

Účet 261 - Pokladna
Příjmy v hotovosti na pokladnách a odvody příjmů na běžné účty města.

Účet 262 - Peníze na cestě
Jedná se o převody mezi bankovními účty města, převody mezi pokladnami a bankovními účty města.

Účet 311 - Odběratelé
Zvýšení hodnoty - předpisy faktur vydaných, nájmů bytového fondu apod.

Snížení hodnoty - úhrady předpisů vystavených faktur, nájmů apod.

Účet 314 - Krátkodobé poskytnuté zálohy
Evidence a zúčtování záloh - zejména na energie (elektřina, teplo) a energie pro bytový fond.

Účet 315 - Jiné pohledávky z hlavní činnosti
Pohledávky z hlavní činnosti - předpis a úhrady, případně odpis pohledávek.

Účet 321 - Dodavatelé
Závazky z titulu došlých faktur a jejich úhrady.

Účet 324 - Krátkodobé přijaté zálohy
Zálohy na služby bytového fondu na rok 2024 a zároveň vyúčtování služeb (bytový fond a nebytové prostory) za rok 2023.

Účet 331 - Zaměstnanci
Předpis a výplata mezd.

Účet 333 - Jiné závazky vůči zaměstnancům
Zejména předpis a nabití benefitů zaměstnanců Magistrátu města Karviné a uvolněných funkcionářů.

Účet 336 - Sociální zabezpečení
Předpis a úhrada sociálního pojištění.

Účet 337 - Zdravotní pojištění
Předpis a úhrada zdravotního pojištění.

Účet 341 - Daň z příjmů
Předpis, úhrada, zúčtování dohadné položky k dani z příjmů právnických osob za statutární město Karviná.

Účet 342 - Ostatní daně, poplatky a jiná peněžitá plnění
Předpis a úhrada daně z příjmů za zaměstnance.

Účet 343 - Daň z přidané hodnoty
Daň z přidané hodnoty na vstupech a výstupech u plnění, kde si město nárokuje nebo odvádí DPH.

Účet 345 - Závazky k osobám mimo vybrané vládní instituce
Poskytnutí transferů a vyúčtování transferů.

Účet 346 - Pohledávky za vybranými ústředními vládními institucemi
Zejména příspěvek na výkon státní správy, dotace na sociálně-právní ochranu dětí a dotace na projekt Zateplení budovy čp. 2379 na ul. Žižkova v Karviné-Mizerově.

Účet 349 - Závazky k vybraným místním vládním institucím
Předpis transferů (zejména příspěvky příspěvkových organizací) a postupné platby nebo vyúčtování transferů.

Účet 368 - Závazky z upsaných nesplacených cenných papírů a podílů
Zaúčtování poskytnutého příplatku mimo základní kapitál do obchodní společnosti STaRS Karviná, s.r.o. a zápočet pohledávky z vydané faktury a závazku z poskytnutí příplatku mimo základní kapitál STaRS Karviná, s.r.o.

Účet 373 - Poskytnuté zálohy na transfery
Poskytnuté zálohy na transfery a vyúčtování nebo vratky transferů.

Účet 374 - Přijaté zálohy na transfery
Vyúčtování přijatých transferů a příjem záloh na transfery.

Účet 375 - Krátkodobé zprostředkování transferů
Přeposílání poskytnutých transferů, záloh na transfery, případně vratek od poskytovatelů transferů (např. kraj, ministerstva) na zřízené příspěvkové organizace a zpět.

Účet 377 - Ostatní krátkodobé pohledávky
Zejména zaúčtování úhrad u plateb nájmů a služeb u bytového fondu.
Účtování o nákladech na služby v rámci bytového fondu - rok 2023 vyúčtování a rok 2024 bude vyúčtován v roce 2025.

Účet 378 - Ostatní krátkodobé závazky
Jedná se zejména o transakce na depozitních účtech města např. složené kauce k veřejným zakázkám a následné vratky, účtování odboru sociálního - klienti zbaveni svéprávnosti a nezletilí.

Účet 384 - Výnosy příštích období
Časové rozlišení u prodeje pozemků - projekt CEPIS.

Účet 388 - Dohadné účty aktivní
Odúčtování a zároveň zaúčtování dohadné položky u investičních a neinvestičních transferů.

Účet 389 - Dohadné účty pasivní
Odúčtování a zároveň zaúčtování dohadné položky u poskytnutých transferů a dohadu na daň z příjmů.

Účet 395 - Vnitřní zúčtování
Vypořádání účtování úhrad v rámci bytového fondu a vyrovnání proúčtování např. daňových dokladů (DPH).

Účet 401 - Jmění účetní jednotky
Zejména bezúplatné předání majetku na příspěvkové organizace a příspěvky do fondu investic příspěvkových organizací.

Účet 403 - Transfery na pořízení dlouhodobého majetku
Rozpouštění dotací do výnosů a zaúčtování aktivního dohadu na uznatelné náklady k projektům.

Účet 407 - Jiné oceňovací rozdíly
Přecenění reálnou hodnotou a vyřazení prodaného majetku - bytový dům na ul. Fryštátské v Karviné-Fryštátě a areál letního koupaliště.

Účet 419 - Ostatní fondy
Tvorba a příděly do sociálního fondu města.

Účet 431 - Výsledek hospodaření ve schvalovacím řízení
Převod výsledku hospodaření minulého období po schválení účetní závěrky roku 2023.

Účet 432 - Výsledek hospodaření předcházejících účetních období
Převod výsledku hospodaření minulého období.

Účet 455 - Dlouhodobé přijaté zálohy
Vypořádání na základě prodeje podílu Bytovému družstvu Karviná.

Účet 471 - Dlouhodobé poskytnuté zálohy na transfery
Poskytnuté zálohy na transfery a vyúčtování transferů.

Účet 909 - Ostatní majetek
Zaúčtování změny stavu majetku ve správě příspěvkových organizací.

Účet 915 - Ostatní krátkodobé podmíněné pohledávky z transferů
Zaúčtování na podrozvahu - podmíněné přijaté dotace a odúčtování z podrozvahy při příjmu dotace.

Účet 916 - Ostatní krátkodobé podmíněné závazky z transferů
Zaúčtování schválených příspěvků, transferů pro rok 2025 a odúčtování z podrozvahy - poskytnutí schválených příspěvků a transferů schválených v roce 2023 a v roce 2024.

Účet 934 - Dlouhodobé podmíněné pohledávky z jiných smluv
Zaúčtování směnky od Bytového družstva Karviná a bankovní záruky u Akce-Lávka přes řeku Olši v Karviné-Loukách.

Účet 955 - Ostatní dlouhodobé podmíněné pohledávky z transferů
Zaúčtování na podrozvahu - podmíněné dlouhodobé přijaté dotace - zejména na Akci-Rekonstrukce objektu park Boženy Němcové čp. 882 (Zámecké konírny).

Účet 966 - Dlouhodobé podmíněné závazky z důvodu užívání cizího majetku na základě smlouvy o výpůjčce
Zejména zaúčtování hodnoty zapůjčených sbírkových předmětů od Národní galerie v Praze.

Účet 999 - Vyrovnávací účet k podrozvahovým účtům
Jedná se o vyrovnávací (protiúčet) k účtům podrozvahy - obraty odpovídají součtu obratů na jednotlivých účtech podrozvahy.

X. POSKYTNUTÉ PŘÍSPĚVKY A DOTACE Z ROZPOČTU MĚSTA

Příjemce zdroj	částka v Kč
"Sportovní krasobruslařský klub Karviná, z. s.", IČO: 60784792	**515 000,00**
341 Příspěvky města sportu ostatní	515 000,00
1.FBC Karviná, z.s., IČO: 22711368	**170 000,00**
341 Příspěvky města sportu ostatní	170 000,00
ADRA, o.p.s., IČO: 61388122	**200 000,00**
434 Příspěvky na sociální péči	200 000,00
Akademický ústav Karviná, z.ú., IČO: 62331485	**164 000,00**
433 Příspěvky na sociální péči	10 000,00
437 Příspěvky na sociální péči	154 000,00
Anděl Strážný, z.ú., IČO: 02771527	**12 000,00**
435 Příspěvky na sociální péči	12 000,00
Andělé Stromu života p. s., IČO: 03632661	**30 000,00**
434 Příspěvky na sociální péči	30 000,00
Armáda spásy v České republice, z. s., IČO: 40613411	**230 000,00**
435 Příspěvky na sociální péči	230 000,00
Asociace TOM ČR, TOM 2603 KARVINSKÁ TROJKA, IČO: 70883327	**20 000,00**
342 Ostatní výdaje z Fondu primátora	20 000,00
AVZO Kynologický klub Kovona Karviná, p. s., IČO: 05741947	**30 000,00**
390 Ostatní výdaje z Fondu primátora	30 000,00
Balcar Jan, IČO: nemá	**20 000,00**
361 Ostatní výdaje	20 000,00
Balog Emil, IČO: nemá	**29 000,00**
390 Ostatní výdaje	29 000,00
Baron Libor, IČO: nemá	**40 000,00**
529 Projekt - Pomoc domácnostem po povodni 2024	40 000,00
Beach Volleyball Karviná, z.s., IČO: 26681081	**200 000,00**
341 Příspěvky města sportu ostatní	200 000,00
Benjamín, příspěvková organizace, IČO: 00847461	**12 000,00**
435 Příspěvky na sociální péči	12 000,00
Bizoń Tadeáš, IČO: nemá	**10 000,00**
331 Ostatní výdaje z Fondu primátora	10 000,00
Black Forest Bikers Bike & School, z.s., IČO: 07942826	**75 000,00**
341 Příspěvky města sportu ostatní	30 000,00
341 Příspěvky města sportu ostatní z Fondu primátora	45 000,00
Caffé Libreria s.r.o., IČO: 21721653	**30 000,00**
251 Ostatní výdaje	30 000,00
Centrum služeb pro neslyšící a nedoslýchavé, o.p.s., IČO: 02407451	**26 000,00**
437 Příspěvky na sociální péči	26 000,00
Cesta von CZ, z. s., IČO: 17778476	**12 000,00**
437 Příspěvky na sociální péči	12 000,00
Českomoravský svaz chovatelů poštovních holubů, oblastní spolek Karviná, z.s., IČO: 71225561	**45 000,00**
390 Ostatní výdaje z Fondu primátora	45 000,00

Český kynologický svaz ZKO Karviná - Hranice - 016, IČO: 44937946	**20 000,00**
390 Ostatní výdaje z Fondu primátora	20 000,00
Český rybářský svaz, IČO: 18050271	**80 000,00**
341 Příspěvky města sportu ostatní z Fondu primátora	30 000,00
234 Účelový transfer Českému rybářskému svazu, z. s., místní organizace Karviná	50 000,00
Český svaz chovatelů, z.s., Základní organizace Karviná, IČO: 70863580	**10 000,00**
390 Ostatní výdaje z Fondu primátora	10 000,00
Český svaz včelařů, z.s., základní organizace Karviná, IČO: 44938080	**20 000,00**
390 Ostatní výdaje z Fondu primátora	20 000,00
Český tenisový svaz vozíčkářů, IČO: 63831180	**25 000,00**
341 Příspěvky města sportu ostatní z Fondu primátora	25 000,00
Dobrodiní, o.p.s., IČO: 26819848	**5 000,00**
342 Ostatní výdaje z Fondu primátora	5 000,00
Dominika Sláviková, IČO: 21634807	**40 000,00**
251 Ostatní výdaje	40 000,00
Domov Alzheimer Darkov z.ú., IČO: 02496470	**70 000,00**
435 Příspěvky na sociální péči	70 000,00
Domov Březiny, příspěvková organizace, IČO: 00847348	**87 000,00**
435 Příspěvky na sociální péči	87 000,00
Domov Jistoty, p.o., IČO: 00847372	**50 000,00**
435 Příspěvky na sociální péči	50 000,00
Domov Vesna, příspěvková organizace, IČO: 75154391	**55 000,00**
435 Příspěvky na sociální péči	55 000,00
Dragon Club Karviná, z.s., IČO: 27025870	**35 000,00**
341 Příspěvky města sportu ostatní	35 000,00
Duda René, IČO: nemá	**15 000,00**
390 Ostatní výdaje	15 000,00
Dworok Bruno, IČO: nemá	**30 000,00**
361 Ostatní výdaje	30 000,00
Family for kids, z.s., IČO: 08907005	**40 000,00**
341 Příspěvky města sportu ostatní	40 000,00
Foltyn Pavel, IČO: nemá	**40 000,00**
529 Projekt - Pomoc domácnostem po povodni 2024	40 000,00
Futsal Karviná z.s., IČO: 26640147	**250 000,00**
341 Příspěvky města sportu ostatní z Fondu primátora	250 000,00
Gabler Sebastian, IČO: nemá	**30 000,00**
390 Ostatní výdaje	30 000,00
Gáborová Pavlíková Karína, IČO: nemá	**20 000,00**
342 Ostatní výdaje z Fondu primátora	20 000,00
Gajdziok Pavel, IČO: nemá	**50 000,00**
611 Ostatní výdaje	50 000,00
Gajdzioková Tamara, IČO: nemá	**50 000,00**
611 Ostatní výdaje	50 000,00
GALAXIE CENTRUM POMOCI z.ú., IČO: 68899327	**537 000,00**
435 Příspěvky na sociální péči	537 000,00

Golf Club Lipiny, spolek, IČO: 22842501	**100 000,00**
341 Příspěvky města sportu ostatní	100 000,00
Górecká Helena, IČO: nemá	**5 000,00**
390 Ostatní výdaje z Fondu primátora	5 000,00
GYMNASTICKÝ KLUB KARVINÁ z.s., IČO: 09751131	**120 000,00**
341 Příspěvky města sportu ostatní	100 000,00
341 Příspěvky města sportu ostatní z Fondu primátora	20 000,00
Haluška Milan, IČO: nemá	**60 000,00**
331 Ostatní výdaje z Fondu primátora	40 000,00
390 Ostatní výdaje z Fondu primátora	20 000,00
HANDBALL MARKETING s.r.o., IČO: 29446252	**6 500 000,00**
341 Příspěvky města sportu HANDBALL MARKETING s.r.o. IČ: 29446252	6 500 000,00
Hasičský záchranný sbor Moravskoslezského kraje, IČO: 70884561	**250 000,00**
551 Příspěvek Hasičskému záchrannému sboru Moravskoslezského kraje IČ: 70884561	250 000,00
HbK Karviná spolek, IČO: 44738510	**620 000,00**
341 Příspěvky města sportu ostatní	620 000,00
HCB Karviná, z.s., IČO: 42865123	**5 520 000,00**
341 Příspěvky města sportu HCB IČ: 42865123 na házenou - mládež	5 500 000,00
341 Příspěvky města sportu ostatní z Fondu primátora	20 000,00
Helping Young People, z.s., IČO: 17532311	**50 000,00**
342 Ostatní výdaje z Fondu primátora	50 000,00
HK Karviná 2021, z.s., IČO: 22739131	**4 000 000,00**
341 Příspěvky města sportu HK Karviná 2021, z.s. IČ: 22739131	4 000 000,00
Horolezecký oddíl Beskyd Karviná,z.s., IČO: 44938004	**60 000,00**
341 Příspěvky města sportu ostatní	30 000,00
341 Příspěvky města sportu ostatní z Fondu primátora	30 000,00
Hudební uskupení Nazdar! z.s., IČO: 21161810	**20 000,00**
331 Ostatní výdaje z Fondu primátora	20 000,00
Charita Český Těšín, IČO: 60337842	**140 000,00**
435 Příspěvky na sociální péči	10 000,00
437 Příspěvky na sociální péči	130 000,00
Charita Frýdek - Místek, IČO: 45235201	**15 000,00**
435 Příspěvky na sociální péči	15 000,00
Ing. Miroslav Urbaník, IČO: 47177179	**80 000,00**
331 Ostatní výdaje z Fondu primátora	80 000,00
Iniciativa Dokořán, z. s., IČO: 27006549	**1 000 000,00**
331 Příspěvek Iniciativě Dokořán, z. s. IČ: 27006549	1 000 000,00
Jankovičová Pavla, IČO: nemá	**30 000,00**
361 Ostatní výdaje	30 000,00
JUNIOR TENIS KARVINÁ, SPOLEK, IČO: 26984890	**70 000,00**
341 Příspěvky města sportu ostatní	70 000,00
Kabal team Karviná z.s., IČO: 22761764	**400 000,00**
341 Příspěvky města sportu ostatní	400 000,00
Karvinská hornická nemocnice a.s., IČO: 60793490	**500 000,00**
352 Příspěvek Karvinské hornické nemocnici a.s. IČ: 60793490	500 000,00
Kempná Emilie, IČO: nemá	**15 000,00**
342 Kluby seniorů a spolkový dům	15 000,00

Kempný Jaroslav, IČO: nemá	**31 000,00**
342 Kluby seniorů a spolkový dům	31 000,00
Kiša Jaroslav, IČO: nemá	**40 000,00**
529 Projekt - Pomoc domácnostem po povodni 2024	40 000,00
Kišš Lukrecius, IČO: nemá	**5 000,00**
341 Příspěvky města sportu ostatní z Fondu primátora	5 000,00
Klepaczová Jana, IČO: nemá	**30 000,00**
342 Kluby seniorů a spolkový dům	30 000,00
Klub přátel hornického muzea v Ostravě, z. s., IČO: 41033035	**25 000,00**
331 Ostatní výdaje z Fondu primátora	25 000,00
Klub rodičů a přátel Základní umělecké školy Bedřicha Smetany v Karviné, IČO: 67341063	**95 000,00**
331 Ostatní výdaje z Fondu primátora	95 000,00
Klub stolního tenisu a plavání Karviná, z.s., IČO: 69206465	**70 000,00**
341 Příspěvky města sportu ostatní	70 000,00
Kosatky Karviná-oddíl plavání, z.s., IČO: 67340865	**850 000,00**
341 Příspěvky města sportu ostatní	850 000,00
Krizové centrum Ostrava, z.s., IČO: 22735283	**100 000,00**
437 Příspěvky na sociální péči	100 000,00
Kroužek krojovaných horníků Barbora, z. s., IČO: 04334817	**20 000,00**
390 Ostatní výdaje z Fondu primátora	20 000,00
Kubiková Žofie, IČO: nemá	**30 000,00**
361 Ostatní výdaje	30 000,00
Kuczerová Iveta, IČO: nemá	**3 400,00**
434 Ostatní výdaje	3 400,00
Kulturně vzdělávací spolek hudebního klubu Hard Cafe, z.s., IČO: 07356226	**200 000,00**
331 Ostatní výdaje z Fondu primátora	200 000,00
Kwiczalová Jana, IČO: nemá	**40 000,00**
529 Projekt - Pomoc domácnostem po povodni 2024	40 000,00
Laryš David, IČO: nemá	**150 000,00**
361 Finanční podpora individuální bytové výstavby	150 000,00
Lázně Darkov, a.s., IČO: 61974935	**100 000,00**
352 Příspěvek Lázním Darkov, a.s. IČ: 61974935	100 000,00
MAYFAIR, s.r.o., IČO: 65140371	**40 000,00**
435 Příspěvky na sociální péči	40 000,00
Město Český Těšín, IČO: 00297437	**2 209 311,19**
374 Projekt - Zvýšení čistící schopnosti stromů odstraněním parazitického jmelí	2 209 311,19
Městský dům kultury Karviná, příspěvková organizace, IČO: 00320463	**44 094 469,00**
331 Příspěvek na provoz pro Městský dům kultury Karviná IČ: 00320463	23 797 000,00
331 Účelový transfer pro Městský dům kultury Karviná IČ: 00320463	20 289 399,00
611 Volby	8 070,00
Městský fotbalový klub Karviná, z.s., IČO: 26618320	**6 100 000,00**
341 Příspěvek na provoz sportovní haly Kovona Městskému fotbalovému klubu Karviná IČ: 26618320	600 000,00
341 Příspěvky města sportu Městskému fotbalovému klubu Karviná IČ: 26618320 na fotbal - mládež	5 500 000,00
Městský tenisový klub Karviná, z.s., IČO: 22870318	**270 000,00**
341 Příspěvky města sportu ostatní	270 000,00

MFK Karviná a.s., IČO: 27795454	**12 500 000,00**
341 Příspěvky města sportu MFK Karviná a.s. IČ: 27795454	12 500 000,00
MICHELLE Karviná z.s., IČO: 22729739	**150 000,00**
331 Ostatní výdaje z Fondu primátora	150 000,00
MiKaDo Karviná, z.s., IČO: 05108730	**150 000,00**
331 Ostatní výdaje z Fondu primátora	150 000,00
Místní skupina Polského kulturně-osvětového svazu Karviná - Fryštát, pobočný spolek, IČO: 70911983	**40 000,00**
331 Ostatní výdaje z Fondu primátora	40 000,00
Místní skupina Polského kulturně-osvětového svazu Karviná - Ráj, pobočný spolek, IČO: 70906068	**565 000,00**
331 Ostatní výdaje z Fondu primátora	65 000,00
331 Příspěvek Místní skupině Polského kulturně-osvětového svazu Karviná-Ráj, pobočný spolek IČ: 70906068	500 000,00
Miterková Eva, IČO: nemá	**31 000,00**
342 Kluby seniorů a spolkový dům	31 000,00
Modrý kříž v České republice, IČO: 26641178	**471 000,00**
431 Příspěvky na sociální péči	319 000,00
437 Příspěvky na sociální péči	152 000,00
Mojžíšová Jarmila, IČO: nemá	**23 000,00**
342 Kluby seniorů a spolkový dům	23 000,00
Moravskoslezský klub Karviná z.s., IČO: 45239045	**95 000,00**
341 Příspěvky města sportu ostatní	95 000,00
Moravskoslezský kraj, IČO: 70890692	**6 027 857,00**
229 Dotace Moravskoslezskému kraji na příměstskou dopravní obslužnost	5 887 857,00
371 Spolufinancování kotlíkových dotací	140 000,00
MUDr. Nikola Lipowská, IČO: 21323089	**30 000,00**
251 Ostatní výdaje	30 000,00
MX park Karviná, z.s., IČO: 09272852	**20 000,00**
341 Příspěvky města sportu ostatní	20 000,00
Myslivecký spolek Karviná - Ráj, z. s., IČO: 48805483	**50 000,00**
390 Ostatní výdaje z Fondu primátora	50 000,00
Nadační fond Sborového studia Karviná, IČO: 05733260	**1 250 000,00**
331 Ostatní výdaje z Fondu primátora	200 000,00
331 Příspěvek Nadačnímu fondu Sborového studia Karviná IČ: 05733260 z Fondu primátora z Fondu primátora	1 050 000,00
Navrátilová, IČO: 22168303	**40 000,00**
251 Ostatní výdaje	40 000,00
Němcová Růžena, IČO: nemá	**28 000,00**
342 Kluby seniorů a spolkový dům	28 000,00
Nemocnice Karviná - Ráj, příspěvková organizace, IČO: 00844853	**1 500 000,00**
352 Příspěvek Nemocnici s poliklinikou Karviná-Ráj IČ: 00844853	1 500 000,00
Neplechová Pavlína, IČO: nemá	**3 282,00**
529 Projekt - Zmírnění a odstranění následků povodňových škod na území obce	3 282,00
Nieciąg Janusz, IČO: nemá	**150 000,00**
361 Finanční podpora individuální bytové výstavby	150 000,00
Nový domov, příspěvková organizace, IČO: 00847330	**420 000,00**
435 Příspěvky na sociální péči	420 000,00

Obec Slovákov v Karvinej, IČO: 60784539	**40 000,00**
331 Ostatní výdaje z Fondu primátora	40 000,00
Oblastní spolek Českého červeného kříže Karviná, IČO: 00426458	**80 000,00**
434 Příspěvky na sociální péči	80 000,00
Oczadla Helena, IČO: nemá	**15 000,00**
342 Kluby seniorů a spolkový dům	15 000,00
Odborová organizace Odborového svazu státních orgánů a organizací Magistrát města Karviná, IČO: 62353489	**75 000,00**
617 Sociální fond	75 000,00
Oddíl SBŠ Karviná, IČO: 09672753	**20 000,00**
341 Příspěvky města sportu ostatní	20 000,00
Ochodková Růžena, IČO: nemá	**30 000,00**
342 Kluby seniorů a spolkový dům	30 000,00
Olza Pro z. s., IČO: 14000580	**20 000,00**
390 Ostatní výdaje z Fondu primátora	20 000,00
Ondrušková Jana, IČO: nemá	**3 400,00**
434 Ostatní výdaje	3 400,00
ONKO - Naděje, spolek onkologických pacientů Karviná, IČO: 26603900	**32 450,00**
434 Příspěvky na sociální péči	32 450,00
Petrik Marian, IČO: nemá	**12 000,00**
529 Projekt - Pomoc domácnostem po povodni 2024	12 000,00
Pollak Pavel, IČO: nemá	**9 000,00**
342 Kluby seniorů a spolkový dům	9 000,00
Poradenské a terapeutické centrum, z.ú., IČO: 26591537	**350 000,00**
433 Příspěvky na sociální péči	350 000,00
Potůček Dalibor, IČO: nemá	**5 000,00**
341 Příspěvky města sportu ostatní z Fondu primátora	5 000,00
PRO Handball 2011 z.s., IČO: 22881905	**35 000,00**
341 Příspěvky města sportu ostatní	35 000,00
Radibudky.cz, z. s., IČO: 09781943	**125 000,00**
390 Ostatní výdaje z Fondu primátora	25 000,00
374 Příspěvek spolku Radibudky.cz, z. s., IČ: 09781943	100 000,00
Regionální knihovna Karviná, příspěvková organizace, IČO: 00306355	**39 727 135,00**
331 Příspěvek na provoz pro Regionální knihovnu Karviná IČ: 00306355	32 828 081,00
331 Účelový transfer pro Regionální knihovnu Karviná IČ: 00306355	4 890 696,00
331 Půjčené prostředky Regionální knihovně Karviná IČ: 00306355	2 008 358,00
Římskokatolická farnost Karviná, IČO: 45239207	**726 815,00**
333 Příspěvek Římskokatolické farnosti Karviná IČ: 45239207	726 815,00
SENIOR DOMY POHODA a.s., IČO: 28568877	**2 500,00**
435 Příspěvky na sociální péči	2 500,00
SH ČMS - Sbor dobrovolných hasičů Karviná-Hranice, IČO: 64630781	**40 000,00**
341 Příspěvky města sportu ostatní z Fondu primátora	40 000,00
SH ČMS - Sbor dobrovolných hasičů Karviná-Ráj, IČO: 65468007	**50 000,00**
390 Ostatní výdaje z Fondu primátora	50 000,00
Siláci z Karviné z. s.,, IČO: 19072058	**15 000,00**
341 Příspěvky města sportu ostatní z Fondu primátora	15 000,00

Sjednocená organizace nevidomých a slabozrakých České republiky, zapsaný spolek, IČO: 65399447	**21 000,00**
434 Příspěvky na sociální péči	21 000,00
Skejtuj denně, z. s., IČO: 07035306	**20 000,00**
341 Příspěvky města sportu ostatní	20 000,00
Skorokhod Veronika, IČO: nemá	**30 000,00**
390 Ostatní výdaje	30 000,00
Slaninová Marie, IČO: nemá	**31 000,00**
342 Kluby seniorů a spolkový dům	31 000,00
Slezská diakonie, IČO: 65468562	**4 362 448,00**
431 Příspěvky na sociální péči	220 000,00
434 Příspěvky na sociální péči	235 000,00
435 Příspěvky na sociální péči	566 140,00
437 Příspěvky na sociální péči	3 341 308,00
SLEZSKÁ HUMANITA, obecně prospěšná společnost, IČO: 42864917	**539 000,00**
431 Příspěvky na sociální péči	119 000,00
434 Příspěvky na sociální péči	250 000,00
435 Příspěvky na sociální péči	170 000,00
Slezská univerzita v Opavě, IČO: 47813059	**362 860,00**
321 Příspěvek SU OPF Karviná IČ: 47813059 - na projekty	352 860,00
342 Ostatní výdaje z Fondu primátora	10 000,00
Sociální služby Karviná, příspěvková organizace, IČO: 70997136	**42 845 285,81**
434 Příspěvek na provoz pro Sociální služby Karviná IČ: 70997136	26 051 210,00
434 Účelový transfer pro Sociální služby Karviná IČ: 70997136	16 794 075,81
Sociální služby města Třince, příspěvková organizace, IČO: 00600954	**7 500,00**
435 Příspěvky na sociální péči	7 500,00
SPMP ČR pobočný spolek Karviná, IČO: 75128691	**31 100,00**
434 Příspěvky na sociální péči	31 100,00
Společně, o.p.s., IČO: 26976307	**51 960,00**
431 Příspěvky na sociální péči	51 960,00
Společnost pro ranou péči, pobočka Ostrava, IČO: 75095017	**10 000,00**
437 Příspěvky na sociální péči	10 000,00
Spolek PORTAVITA, IČO: 22611908	**149 975,00**
434 Příspěvky na sociální péči	149 975,00
Spolek Sdružení Romů z.s., IČO: 14383659	**150 000,00**
331 Ostatní výdaje z Fondu primátora	150 000,00
Sportovní klub vozíčkářů Ostrava, spolek, IČO: 63025582	**10 000,00**
341 Příspěvky města sportu ostatní z Fondu primátora	10 000,00
SSZ JMK z.s., IČO: 04918916	**15 000,00**
341 Příspěvky města sportu ostatní z Fondu primátora	15 000,00
STaRS Karviná, s.r.o., IČO: 25857444	**63 960 220,00**
341 Dotace na činnost STaRS Karviná, s.r.o. IČ: 25857444	57 000 000,00
341 Účelový transfer STaRS Karviná, s.r.o. IČ: 25857444	6 960 220,00
Středisko volného času JUVENTUS, Karviná, příspěvková organizace, IČO: 08385891	**8 371 287,00**
323 Příspěvek na provoz pro Středisko volného času JUVENTUS IČ: 08385891	5 356 000,00
323 Účelový transfer pro Středisko volného času JUVENTUS IČ: 08385891	3 015 287,00
Střední škola techniky a služeb, Karviná, příspěvková organizace, IČO: 13644254	**30 000,00**
341 Příspěvky města sportu ostatní z Fondu primátora	30 000,00

Střední škola, Základní škola a Mateřská škola, Karviná, příspěvková organizace, IČO: 63024616	**10 000,00**
342 Ostatní výdaje z Fondu primátora	10 000,00
Střední zdravotnická škola, Karviná, příspěvková organizace, IČO: 00844985	**20 000,00**
342 Ostatní výdaje z Fondu primátora	20 000,00
Svaz tělesně postižených v České republice z. s. místní organizace Karviná, IČO: 65890868	**78 000,00**
434 Příspěvky na sociální péči	78 000,00
Svazek měst a obcí okresu Karviná, IČO: 75066611	**2 351 644,00**
221 Účelový transfer Svazku měst a obcí okresu Karviná IČ: 75066611	1 983 384,00
221 Akce - Souvislá rekonstrukce komunikace, Karviná-Louky nad Olší v rámci propojení Havířova s cyklotrasou č. 10	117 400,00
617 Příspěvek Svazku měst a obcí okresu Karviná IČ: 75066611	250 860,00
Symfonický dechový orchestr Májovák Karviná, z. s., IČO: 64628990	**800 000,00**
331 Příspěvek pro Symfonický dechový orchestr Májovák Karviná, z. s. IČ: 64628990 z Fondu primátora z Fondu primátora	800 000,00
SYNERGIA, z.s., IČO: 22768874	**20 000,00**
342 Ostatní výdaje z Fondu primátora	20 000,00
Szilágyi Matúš, IČO: nemá	**150 000,00**
361 Finanční podpora individuální bytové výstavby	150 000,00
Šachový klub Karviná z.s., IČO: 22884432	**50 000,00**
341 Příspěvky města sportu ostatní	50 000,00
Školní sportovní klub AŠSK při ZŠ a MŠ Mendelova Karviná, pobočný spolek, IČO: 22848452	**50 000,00**
341 Příspěvky města sportu ostatní	50 000,00
Šrámek Jakub, IČO: nemá	**30 000,00**
390 Ostatní výdaje	30 000,00
T.J. Lokomotiva Louky /Karviná/, IČO: 48426202	**90 000,00**
341 Příspěvky města sportu ostatní	40 000,00
341 Příspěvky města sportu ostatní z Fondu primátora	50 000,00
Tělocvičná jednota Sokol Karviná, IČO: 44738340	**1 247 000,00**
341 Příspěvky města sportu ostatní	1 235 000,00
341 Příspěvky města sportu ostatní z Fondu primátora	6 000,00
342 Ostatní výdaje z Fondu primátora	6 000,00
TeRaSa, z.s., IČO: 27015165	**20 000,00**
331 Ostatní výdaje z Fondu primátora	20 000,00
TJ Baník Karviná, z.s., IČO: 00533190	**1 045 000,00**
341 Příspěvky města sportu ostatní	795 000,00
341 Příspěvky města sportu ostatní z Fondu primátora	250 000,00
TJ Jäkl Karviná, z.s., IČO: 14614243	**300 000,00**
341 Příspěvky města sportu ostatní	300 000,00
TJ KOVONA Karviná, z.s., IČO: 41030311	**20 000,00**
341 Příspěvky města sportu ostatní	20 000,00
TJ SŠTaS Karviná, z.s., IČO: 10960953	**180 000,00**
341 Příspěvky města sportu ostatní	180 000,00
Tomíčková Pavla, IČO: nemá	**40 000,00**
529 Projekt - Pomoc domácnostem po povodni 2024	40 000,00

Transdev Slezsko a.s., IČO: 45192081	**46 686 296,87**
229 Dopravní obslužnost	46 686 296,87
Trojan Pavel, IČO: nemá	**150 000,00**
361 Finanční podpora individuální bytové výstavby	150 000,00
Trombalová Zdenka, IČO: nemá	**31 000,00**
342 Kluby seniorů a spolkový dům	31 000,00
UnikaCentrum, z.ú., IČO: 25902148	**60 000,00**
434 Příspěvky na sociální péči	60 000,00
Urząd Gminy Hażlach, IČO: nemá	**178 343,90**
221 Akce - Lávka přes řeku Olši v Karviné-Loukách	178 343,90
Územní sdružení Českého zahrádkářského svazu Karviná, IČO: 00433918	**54 000,00**
390 Ostatní výdaje z Fondu primátora	54 000,00
Večeřová Jana, IČO: nemá	**19 000,00**
342 Kluby seniorů a spolkový dům	19 000,00
Veronika Skorokhod, IČO: 21413690	**40 000,00**
251 Ostatní výdaje	40 000,00
VK Karviná, z. s., IČO: 02843625	**340 000,00**
341 Příspěvky města sportu ostatní	340 000,00
Waclawiková Helena, IČO: nemá	**3 400,00**
434 Ostatní výdaje	3 400,00
Základní škola a Mateřská škola Borovského, Karviná, příspěvková organizace, IČO: 62331353	**10 663 946,00**
311 Příspěvek na provoz ZŠ a MŠ	2 398 000,00
311 Účelové transfery ZŠ a MŠ	8 260 000,00
611 Volby	5 946,00
Základní škola a Mateřská škola Cihelní, Karviná, příspěvková organizace, IČO: 48004537	**16 639 167,40**
311 Příspěvek na provoz ZŠ a MŠ	2 844 530,00
311 Účelové transfery ZŠ a MŠ	13 781 715,00
379 Celoměstské akce	5 000,00
611 Volby	7 922,40
Základní škola a Mateřská škola Dělnická, Karviná, příspěvková organizace, IČO: 62331418	**12 918 873,38**
311 Příspěvek na provoz ZŠ a MŠ	4 083 000,00
311 Účelové transfery ZŠ a MŠ	8 819 030,50
379 Celoměstské akce	10 000,00
611 Volby	6 842,88
Základní škola a Mateřská škola Družby, Karviná, příspěvková organizace, IČO: 48004472	**20 671 386,50**
311 Příspěvek na provoz ZŠ a MŠ	4 085 000,00
311 Účelové transfery ZŠ a MŠ	16 581 306,50
611 Volby	5 080,00
Základní škola a Mateřská škola Majakovského, Karviná, příspěvková organizace, IČO: 48004561	**3 556 803,00**
311 Příspěvek na provoz ZŠ a MŠ	1 097 250,00
311 Účelové transfery ZŠ a MŠ	2 444 826,00
611 Volby	14 727,00

Základní škola a Mateřská škola Mendelova, Karviná, příspěvková organizace, IČO: 62331388	**10 367 094,50**
311 Příspěvek na provoz ZŠ a MŠ	2 069 150,00
311 Účelové transfery ZŠ a MŠ	8 283 555,50
611 Volby	14 389,00
Základní škola a Mateřská škola Prameny, Karviná, příspěvková organizace, IČO: 72035480	**9 091 969,18**
311 Příspěvek na provoz ZŠ a MŠ	2 628 200,00
311 Účelové transfery ZŠ a MŠ	6 433 819,00
611 Volby	29 950,18
Základní škola a Mateřská škola s polským jazykem vyučovacím - Szkoła Podstawowa i Przedszkole, Karviná, příspěvková organizace, IČO: 64628680	**3 953 500,00**
311 Příspěvek na provoz ZŠ a MŠ	917 000,00
311 Účelové transfery ZŠ a MŠ	3 036 500,00
Základní škola a Mateřská škola Slovenská, Karviná, příspěvková organizace, IČO: 62331361	**6 588 269,00**
311 Příspěvek na provoz ZŠ a MŠ	1 552 000,00
311 Účelové transfery ZŠ a MŠ	5 023 269,00
379 Celoměstské akce	3 000,00
611 Volby	10 000,00
Základní škola a Mateřská škola Školská, Karviná, příspěvková organizace, IČO: 48004545	**8 291 815,83**
311 Příspěvek na provoz ZŠ a MŠ	1 355 000,00
311 Účelové transfery ZŠ a MŠ	6 928 304,00
611 Volby	8 511,83
Základní škola a Mateřská škola U Lesa, Karviná, příspěvková organizace, IČO: 48004529	**9 598 827,00**
311 Příspěvek na provoz ZŠ a MŠ	2 159 283,00
311 Účelové transfery ZŠ a MŠ	7 415 103,00
611 Volby	24 441,00
Základní škola a Mateřská škola U Studny, Karviná, příspěvková organizace, IČO: 48004511	**11 721 324,00**
311 Příspěvek na provoz ZŠ a MŠ	3 903 981,00
311 Účelové transfery ZŠ a MŠ	7 791 717,00
611 Volby	25 626,00
Základní umělecká škola Bedřicha Smetany, Karviná-Mizerov, příspěvková organizace, IČO: 68899092	**40 025,00**
331 Ostatní výdaje z Fondu primátora	40 025,00
Zelková Jarmila, IČO: nemá	**3 900,00**
434 Ostatní výdaje	3 900,00
ZO důchodců a krojovaných horníků Dolu Čs.armáda při OS PHGN, IČO: 26526328	**10 000,00**
390 Ostatní výdaje z Fondu primátora	10 000,00
Celkový součet	**441 623 840,56**

Vyúčtování poskytnutých příspěvků a dotací

Statutární město Karviná poskytuje ze svého rozpočtu účelové příspěvky na činnost zřízeným příspěvkovým organizacím (např. příspěvky na odpisy, příspěvky na energie, příspěvky na správu zahrad a sportovišť, příspěvky na celoměstské akce), které podléhají vyúčtování. Nevyčerpané finanční prostředky je příspěvková organizace povinna vrátit na účet zřizovatele.

Statutární město Karviná dále poskytuje ze svého rozpočtu příspěvky a dotace dalším subjektům, na základě vyhlášených dotačních programů, případně na základě individuální žádosti žadatele o příspěvek. O přiznání příspěvku - dotace rozhodují svým usnesením příslušné orgány obce (zastupitelstvo, rada). Jedním ze zdrojů financování poskytnutých dotací je Fond primátora. Podmínky čerpání příspěvků a dotací jsou pak specifikovány ve veřejnoprávních smlouvách o poskytnutí dotace. Smlouvy obsahují termíny pro provedení závěrečného vyúčtování dotace i podmínky pro případné vrácení nedočerpaných částí dotace. Příjemce dotace je také povinen strpět provedení případné veřejnosprávní kontroly, kterou se prověřují plnění povinností, které jsou příjemci dotace stanoveny.

V následující tabulce jsou uvedeny celkové vratky příspěvků a dotací v roce 2024.

Příjmy vratek poskytnutých transferů	Skutečnost 2024 (v Kč)
GALAXIE CENTRUM POMOCI z.ú., IČO: 68899327 - příspěvky na sociální péči	11 186,00
Městský dům kultury Karviná, IČO: 00320463 - příspěvek na odpisy	125,61
Městský dům kultury Karviná, IČO: 00320463 - příspěvek na energie	1 121 982,91
Olza Pro z. s., IČO: 14000580 - ostatní výdaje z fondu primátora	1 807,72
Regionální knihovna Karviná, IČO: 00306355 - příspěvek na energie	214 952,55
Slezská diakonie, IČO: 65468562 - příspěvky na sociální péči	8 541,00
Slezská univerzita v Opavě, IČO: 47813059 - příspěvek na projekty	2 000,00
Sociální služby Karviná, IČO: 70997136 - příspěvek na provoz	187 603,01
Sociální služby Karviná, IČO: 70997136 - příspěvek na odpisy	511 326,80
Sociální služby Karviná, IČO: 70997136 - příspěvek na energie	168 639,16
Středisko volného času JUVENTUS, Karviná, IČO: 08385891 - příspěvek na energie	673 612,58
Střední zdravotnická škola, Karviná, IČO: 00844985 - příspěvky na sociální péči	25 780,00
Transdev Slezsko a.s., IČO: 45192081 - dopravní obslužnost	2 411 189,00
Základní škola a Mateřská škola Borovského, Karviná, IČO: 62331353 - příspěvek na odpisy	786 333,08
Základní škola a Mateřská škola Borovského, Karviná, IČO: 62331353 - příspěvek na energie	138 416,81
Základní škola a Mateřská škola Cihelní, Karviná, IČO: 48004537 - příspěvek na energie	812 559,19
Základní škola a Mateřská škola Dělnická, Karviná, IČO: 62331418 - příspěvek na provoz	115 351,50
Základní škola a Mateřská škola Dělnická, Karviná, IČO: 62331418 - příspěvek na energie	613 683,82
Základní škola a Mateřská škola Dr. Olszaka (polská), Karviná, IČO: 64628680 - příspěvek na odpisy	50 047,85
Základní škola a Mateřská škola Dr. Olszaka (polská), Karviná, IČO: 64628680 - příspěvek na energie	321 375,22
Základní škola a Mateřská škola Družby, Karviná, IČO: 48004472 - příspěvek na odpisy	32 385,00
Základní škola a Mateřská škola Družby, Karviná, IČO: 48004472 - příspěvek na energie	227 984,27
Základní škola a Mateřská škola Majakovského, Karviná, IČO: 48004561 - příspěvek na odpisy	5 806,70
Základní škola a Mateřská škola Majakovského, Karviná, IČO: 48004561 - příspěvek na energie	187 691,12
Základní škola a Mateřská škola Mendelova, Karviná, IČO: 62331388 - příspěvek na odpisy	56 044,04
Základní škola a Mateřská škola Mendelova, Karviná, IČO: 62331388 - příspěvek na energie	298 917,34
Základní škola a Mateřská škola Prameny, Karviná, IČO: 72035480 - příspěvek na odpisy	33 783,03
Základní škola a Mateřská škola Prameny, Karviná, IČO: 72035480 - příspěvek na energie	288 571,71
Základní škola a Mateřská škola Slovenská, Karviná, IČO: 62331361 - příspěvek na odpisy	14 271,82
Základní škola a Mateřská škola Školská, Karviná, IČO: 48004545 - příspěvek na odpisy	61 007,97
Základní škola a Mateřská škola Školská, Karviná, IČO: 48004545 - příspěvek na energie	304 134,61
Základní škola a Mateřská škola U Lesa, Karviná, IČO: 48004529 - příspěvek na odpisy	436 411,75
Základní škola a Mateřská škola U Lesa, Karviná, IČO: 48004529 - příspěvek na energie	195 856,75
Základní škola a Mateřská škola U Lesa, Karviná, IČO: 48004529 - příspěvek na správu zahrad a sportovišť	38 410,00
Základní škola a Mateřská škola U Studny, Karviná, IČO: 48004511 - příspěvek na odpisy	186 865,15
Základní škola a Mateřská škola U Studny, Karviná, IČO: 48004511 - příspěvek na energie	203 471,86
celkem	**10 748 126,93**

XI. ZPRÁVA O VÝSLEDCÍCH PŘEZKOUMÁNÍ HOSPODAŘENÍ

AUDIT PROFESIONAL

AUDIT | TAX | ACCOUNTING | ADVISORY

ZPRÁVA O VÝSLEDKU PŘEZKOUMÁNÍ HOSPODAŘENÍ

podle zákona č. 93/2009 Sb., o auditorech a o změně některých zákonů, ve znění pozdějších předpisů (dále jen „zákon o auditorech"), auditorského standardu č. 52, dalších relevantních přepisů vydaných Komory auditorů České republiky, podle ustanovení § 42 zákona č. 128/2000 Sb., o obcích (obecní zřízení), ve znění pozdějších předpisů a podle ustanovení § 10 zákona č. 420/2004 Sb., o přezkoumávání hospodaření územních samosprávných celků a dobrovolných svazků obcí, ve znění pozdějších předpisů (dále jen „zákon č. 420/2004 Sb.").

pro územní samosprávný celek

Statutární Město Karviná

(dále jen „územní celek")

za období od 1.1.2024 do 31.12.2024

AUDIT PROFESIONAL s.r.o. | Zámecká 488/20, Moravská Ostrava, 702 00 Ostrava
T: +420 725 348 334 | info@audit-profesional.cz | www.audit-profesional.cz

AUDIT PROFESIONAL
AUDIT | TAX | ACCOUNTING | ADVISORY

I. VŠEOBECNÉ INFORMACE

Osoba oprávněná jednat jménem územního celku:	**Ing. Jan Wolf – primátor**
Auditorská společnost:	**AUDIT PROFESIONAL s.r.o.**
Jména osob provádějících přezkoumání hospodaření územního celku:	[redacted]
Další osoby podílející se na přezkoumání hospodaření územního celku:	[redacted]

Vymezení pravomoci auditora k provedení přezkoumání hospodaření územního celku:

Auditorská společnost provedla přezkoumání hospodaření územního celku v souladu s ustanovením § 4 odst. 7 zákona č. 420/2004 Sb., ustanovením § 2 písm. c) zákona o auditorech.

Místo přezkoumání hospodaření územního celku:

Magistrát města budova C, Karola Sliwky 50/8a, 733 01 Karviná

Období, ve kterém bylo přezkoumání hospodaření územního celku provedeno:

Dílčí přezkoumání hospodaření proběhlo/la v období:	10. - 11. 10. 2024
Závěrečné přezkoumání hospodaření proběhlo v období:	4. - 5. 3. 2025

Určení zahájení a ukončení přezkoumání hospodaření územního celku auditorskou společností:

Označení první činnosti auditora, kterou byla ověřovací zakázka zahájena a den provedení:	Zaslání dotazníku k přezkumu hospodaření a seznamu podkladů pro provedení dílčího přezkumu dne 30. 8. 2024
Označení poslední činnosti auditora na ověřovací zakázce předcházející vyhotovení zprávy a den provedení:	Převzetí prohlášení vedení statutárního města Karviná k přezkoumání hospodaření za rok 2024. Den provedení 27. 3. 2025

II. PŘEDMĚT PŘEZKOUMÁNÍ HOSPODAŘENÍ

Předmětem přezkoumání jsou podle ustanovení § 2 odst. 1 zákona č. 420/2004 Sb. údaje o ročním hospodaření, tvořící součást závěrečného účtu podle § 17 odst. 2 a 3 zákona č. 250/2000 Sb., o rozpočtových pravidlech územních rozpočtů, ve znění pozdějších předpisů, a to:

a) plnění příjmů a výdajů rozpočtu včetně peněžních operací, týkajících se rozpočtových prostředků,

b) finanční operace, týkající se tvorby a použití peněžních fondů,

c) náklady a výnosy podnikatelské činnosti územního celku,

d) peněžní operace, týkající se sdružených prostředků vynakládaných na základě smlouvy mezi dvěma nebo více územními celky, anebo na základě smlouvy s jinými právnickými nebo fyzickými osobami,

e) finanční operace, týkající se cizích zdrojů ve smyslu právních předpisů o účetnictví,

f) hospodaření a nakládání s prostředky poskytnutými z Národního fondu a s dalšími prostředky ze zahraničí poskytnutými na základě mezinárodních smluv,

g) vyúčtování a vypořádání finančních vztahů ke státnímu rozpočtu, k rozpočtům krajů, k rozpočtům obcí, k jiným rozpočtům, ke státním fondům a k dalším osobám.

Předmětem přezkoumání v souladu s ustanovením § 2 odst. 2 zákona č. 420/2004 Sb. jsou dále oblasti:

a) nakládání a hospodaření s majetkem ve vlastnictví územního celku,

b) nakládání a hospodaření s majetkem státu, s nímž hospodaří územní celek,

c) zadávání a uskutečňování veřejných zakázek, s výjimkou úkonů a postupů přezkoumaných orgánem dohledu podle zákona č. 134/2016 Sb., o zadávání veřejných zakázek, ve znění pozdějších předpisů,

d) stav pohledávek a závazků a nakládání s nimi,

e) ručení za závazky fyzických a právnických osob,

f) zastavování movitých a nemovitých věcí ve prospěch třetích osob,

g) zřizování věcných břemen k majetku územního celku,

h) účetnictví vedené územním celkem,

i) ověření poměru dluhu územního celku k průměru jeho příjmů za poslední 4 rozpočtové roky podle právního předpisu upravujícího rozpočtovou odpovědnost.

III. HLEDISKA PŘEZKOUMÁNÍ HOSPODAŘENÍ

Předmět přezkoumání podle ustanovení § 3 zákona č. 420/2004 Sb. (viz bod II. této zprávy) se ověřuje z hlediska:

a) dodržování povinností stanovených zvláštními právními předpisy,

b) souladu hospodaření s finančními prostředky ve srovnání s rozpočtem,

c) dodržení účelu poskytnuté dotace nebo návratné finanční výpomoci a podmínek jejich použití,

d) věcné a formální správnosti dokladů o přezkoumávaných operacích.

IV. DEFINOVÁNÍ ODPOVĚDNOSTÍ

Za hospodaření, které bylo předmětem přezkoumání a za jeho zobrazení v účetních a finančních výkazech, je odpovědný územní celek.

Naší úlohou je, na základě provedeného přezkoumání hospodaření, vydat zprávu o výsledku přezkoumání hospodaření. V souladu se zákonem o auditorech a Etickým kodexem přijatým Komorou auditorů České republiky jsme na územním celku nezávislí a splnili jsme i další etické povinnosti vyplývající z uvedených předpisů. Rovněž jsme splnili požadavky týkající se řízení kvality stanovené mezinárodním standardem pro řízení kvality ISQM 1 a ISQM 2.

Přezkoumání hospodaření jsme provedli v souladu se zákonem o auditorech, auditorským standardem č. 52 a dalšími relevantními předpisy vydanými Komorou auditorů České republiky a s ustanoveními § 2, 3 a 10 zákona č. 420/2004 Sb. Podle těchto předpisů jsme povinni naplánovat a provést přezkoumání hospodaření tak, abychom získali omezenou jistotu, zda hospodaření územního celku je v souladu s hledisky přezkoumání hospodaření (viz bod III. této zprávy).

V. RÁMCOVÝ ROZSAH PRACÍ

Za účelem vykonání přezkoumání hospodaření územního celku a vyjádření závěru zprávy o výsledku přezkoumání hospodaření byly použity postupy ke shromáždění dostatečných a vhodných důkazních informací. Tyto postupy se svým charakterem a načasováním liší od postupů prováděných u zakázky poskytující přiměřenou jistotu a mají menší rozsah a jsou auditorem aplikovány na základě jeho odborného úsudku včetně vyhodnocení oblastí, v nichž je u předmětu přezkoumání hospodaření pravděpodobný výskyt významných (materiálních) chyb a nedostatků. Při vyhodnocování těchto oblastí auditor bere v úvahu vnitřní kontrolní systém územního celku Statutárního Města Karviná. Použité postupy zahrnují výběrový způsob šetření a významnost (materialitu) jednotlivých skutečností. Míra jistoty získaná u přezkoumání hospodaření je tudíž významně nižší než jistota, která by byla získána provedením zakázky poskytující přiměřenou jistotu.

Označení všech dokladů a jiných materiálů využitých při přezkoumání hospodaření územního celku je uvedeno v samostatné **příloze D**, která je nedílnou součástí této zprávy. V rámci přezkoumání hospodaření územního celku činil auditor i další kroky a využíval i další informace, které nejsou součástí tohoto označení.

VI. ZÁVĚR ZPRÁVY O VÝSLEDKU PŘEZKOUMÁNÍ HOSPODAŘENÍ

A. VYJÁDŘENÍ K SOULADU HOSPODAŘENÍ S HLEDISKY PŘEZKOUMÁNÍ HOSPODAŘENÍ

Na základě námi provedeného přezkoumání hospodaření územního celku jsme nezjistili žádné skutečnosti, které by nás vedly k domněnce, že přezkoumávané hospodaření není ve všech významných (materiálních) ohledech v souladu s hledisky přezkoumání hospodaření uvedenými v bodě III. této zprávy.

B. VYJÁDŘENÍ OHLEDNĚ CHYB A NEDOSTATKŮ

Zákon č. 420/2004 Sb. stanoví, abychom ve zprávě uvedli závěr podle ustanovení § 10 odst. 2 písm. d) a odst. 3 citovaného zákona. Toto ustanovení vyžaduje, abychom ve své zprávě o výsledku přezkoumání hospodaření uvedli, zda při přezkoumání hospodaření byly zjištěny chyby a nedostatky a v čem případně spočívaly, a to bez ohledu na jejich významnost (materialitu) a jejich vztah k hospodaření územního celku jako celku.

Při přezkoumání hospodaření územního celku za rok 2024 jsme nezjistili žádné chyby a nedostatky.

C. PODÍL POHLEDÁVEK A ZÁVAZKŮ NA ROZPOČTU ÚZEMNÍHO CELKU A PODÍL ZASTAVENÉHO MAJETKU NA CELKOVÉM MAJETKU ÚZEMNÍHO CELKU

položka	název položky výpočtu	hodnota
A	vymezení pohledávek (v tis. Kč)	63 923,00
B	vymezení rozpočtových příjmů + zisku z podnikatelské činnosti (v tis. Kč)	1 152 192,00
A/B%	**výpočet podílu pohledávek na rozpočtu**	**5,55**
C	vymezení závazků (v tis. Kč)	87 477,88
B	vymezení rozpočtových příjmů + zisku z podnikatelské činnosti (v tis. Kč)	1 152 192,00
C/B%	**výpočet podílu závazků na rozpočtu**	**7,59**
D	vymezení zastaveného majetku (v tis. Kč)	0,00
E	vymezení majetku pro výpočet ukazatele (v tis. Kč)	6 805 786,00
D/E%	**výpočt podílu zastaveného majetku na celkovém majetku**	**0,00**

Algoritmus výpočtu byl publikován ve Zprávách ministerstva financí pro finanční orgány obcí a krajů číslo 1/2018. Z dlouhodobých pohledávek a dlouhodobých závazků se do výpočtu zahrnují pouze části závazků a pohledávek splatné v roce 2025.

D. VYJÁDŘENÍ K POMĚRU DLUHU ÚZEMNÍHO CELKU K POMĚRU JEHO PŘÍJMŮ ZA POSLEDNÍ ČTYŘI ROZPOČTOVÉ ROKY PODLE PRÁVNÍHO PŘEDPISU UPRAVUJÍCÍHO ROZPOČTOVOU ODPOVĚDNOST

Zákon č. 420/2004 Sb. stanoví, abychom v naší zprávě uvedli výrok (vyjádření) o tom, že dluh územního celku nepřekročil 60 % průměru jeho příjmů za poslední čtyři rozpočtové roky. V opačném případě jsme povinni uvést, o kolik dluh územního celku překročil průměr jeho příjmů.

Dluh územního celku nepřekročil 60 % průměru jeho příjmů za poslední čtyři rozpočtové roky.

Vyhotoveno dne 28. 3. 2025

AP ev.č. zprávy 14/2025

AUDIT PROFESIONAL

AUDIT | TAX | ACCOUNTING | ADVISORY

Auditorská společnost:
AUDIT-PROFESIONAL s.r.o.
Číslo oprávnění: 579
Sídlo společnosti:
Zámecká 488/20, 702 00 Ostrava
Zástupce společnosti, Odpovědný auditor:
[redacted]
Číslo oprávnění: 2505

Zpráva projednána s orgánem územního celku oprávněným jednat jeho jménem dne 31.3.2025.

Zpráva předána orgánu územního celku oprávněnému jednat jeho jménem dne 31.3.2025.

[redacted]	Ing. Jan Wolf
Auditor	primátor

Přílohy zprávy o výsledku přezkoumání hospodaření:

Příloha A	Přehled právních předpisů, jejichž soulad s přezkoumávaným hospodařením auditor ověřil
Příloha D	Označení všech dokladů a jiných materiálů využitých při přezkoumání hospodaření

Příloha A

Přehled právních předpisů či jejich vybraných ustanovení, s nimiž auditor u přezkoumávaného hospodaření ověřil soulad

Při provádění přezkoumání hospodaření auditor posuzuje soulad hospodaření nejméně s následujícími právními předpisy, popř. jejich vybranými ustanoveními:

- **zákonem č. 420/2004 Sb.,** o přezkoumávání hospodaření územních samosprávných celků a dobrovolných svazků obcí, ve znění pozdějších předpisů,
- **zákonem č. 128/2000 Sb.,** o obcích (obecní zřízení), ve znění pozdějších předpisů, a souvisejícími prováděcími právními předpisy
- **zákonem č. 250/2000 Sb.,** o rozpočtových pravidlech územních rozpočtů, ve znění pozdějších předpisů, a souvisejícími prováděcími právními předpisy:
  - vyhláškou č. 412/2021 Sb., o rozpočtové skladbě, ve znění pozdějších předpisů,
- **vyhláškou č. 5/2014 Sb.,** o způsobu, termínech a rozsahu údajů předkládaných pro hodnocení plnění státního rozpočtu, rozpočtů státních fondů, rozpočtů územních samosprávných celků, rozpočtů dobrovolných svazků obcí,
- **zákonem č. 23/2017 Sb.,** o pravidlech rozpočtové odpovědnosti, ve znění pozdějších předpisů,
- **zákonem č. 320/2001 Sb.,** o finanční kontrole ve veřejné správě a o změně některých zákonů,
- **zákonem č. 340/2015 Sb.,** o zvláštních podmínkách účinnosti některých smluv, uveřejňování těchto smluv a o registru smluv (zákon o registru smluv),
- **zákonem č. 134/2016 Sb.,** o zadávání veřejných zakázek,
- nařízením vlády č. 341/2017 Sb., o platových poměrech zaměstnanců ve veřejných službách a správě,
- **zákonem č. 262/2006 Sb.,** zákoník práce,
- **zákonem č. 563/1991 Sb.,** o účetnictví, ve znění pozdějších předpisů, a souvisejícími prováděcími právními předpisy:
  - vyhláškou č. 410/2009 Sb., kterou se provádějí některá ustanovení zákona č. 563/1991 Sb., o účetnictví, ve znění pozdějších předpisů, pro některé vybrané účetní jednotky,
  - českými účetními standardy pro některé vybrané účetní jednotky, které vedou účetnictví podle vyhlášky č. 410/2009 Sb.,
  - vyhláškou č. 383/2009 Sb., o účetních záznamech v technické formě vybraných účetních jednotek a jejich předávání do centrálního systému účetních informací státu a o požadavcích na technické a smíšené formy účetních záznamů (technická vyhláška o účetních záznamech),

- vyhláškou č. 270/2010 Sb., o inventarizaci majetku a závazků,
- vyhláškou č. 220/2013 Sb., o požadavcích na schvalování účetních závěrek některých vybraných účetních jednotek.

Příloha D

Označení všech dokladů a jiných materiálů využitých při přezkoumání hospodaření

PČ	Druh dokladu, dokumentu nebo písemnosti	specifikace dokladu, dokumentu nebo písemnosti
1.	Usnesení z jednání zastupitelstva	15, 16 z roku 2024
2.	Usnesení z jednání rady	47-52 z roku 2024
3.	Návrh rozpočtu na rok 2024	Zveřejněný 16. 11. 2023 - 8. 1. 2024, schválen 11. 12. 2023
4.	Střednědobý výhled rozpočtu	součástí schvalovaného rozpočtu
5.	Rozpočtová opatření čísla	08, 19, 22, 34, 49, 53, 66, 71, 83, 133, 138, 163, 186
6.	Rozpis rozpočtu	Rozpisy rozpočtů jednotlivých PO
7a.	Uzavřené smlouvy	83/2024, SML/1723/2024, SML/MMK/1380/2024, SML/1910/2024, 59/2024, MMK/SML/1840/2022, SML/0620/2023, ML/0915/2024, SML/15134, SML/13851, SML/0825/2022, 17/2020, SML/420/2024, SML/2279/2023 + dodatek č.1, 2/2024, SML/1225/2024, SML/0970/2024
7b.	SML - Věcná břemena	456/1/2024, 900/1/2024, 975/1/2024, 1447/1/2024, 1662/1/2024
7c.	Smlouva o provozování služby	409/1/2024
7d.	Smlouva o dílo	411/1/2024,915/1/2024,1272/1/2024,911/1/2024
7e.	Smlouva o výpůjčce prostoru	647/1/2024
7f.	Smlouva o poskytování tiskových služeb	935/1/2024
7g.	Kupní smlouva	970/1/2024,971/1/2024
7h.	Dohoda o zrušení podílového spoluvlastnictví a jeho vypořádání a kupní smlouva	1852/1/2024
8a.	Dokumentace k přijatým dotacím	Finanční vypořádání dotací se státním rozpočtem za rok 2024 ze dne 29. 1 2025
8b.		Podklady k čerpání dotace na prevenci kriminality v roce 2024
8c.		Rozhodnutí o poskytnutí dotace č. 4968110881 + doklady k čerpání dotace
8d.		rozhodnutí o poskytnutí dotace RČ CZ.31,9,0/0,0/0,0/24_119/0009439
8e.		Rozhodnutí o poskytnutí dotace - Ministerstvo kultury - Program regenerace městských památkových rezervací a městských památkových zón v roce 2024
8f.	Poskytnuté dotace	SML/0366/2024, SML/0127/2024, SML/0167/2024
8g.		Program na podporu spolků na území města Karviná pro rok 2024

9a.	Dokumentace k veřejným zakázkám	Učebny virtuální reality na ZŠ v Karviné - dodávky
9b.		Pavilon ZUŠ, Čajkovského 2468/2b, Karviná – Mizerov – zateplení a výměna oken
9c.		Realizace výstavby lávky přes řeku Olši
9d.		Oprava veřejného osvětlení na tř. 17. listopadu (Prior-Slezská univerzita)
10.	Finanční výkaz Fin 2-12 M	k 30.6. 2024 a 31.12.2024 sestavený dne 3. 3. 2025
11a.	Účetní závěrka sestavená k 31.12. 2024	
11b.	Ostatní účetní výkazy	účetní deníky za měsíce 2, 7 a 12
12.	Obratová předvaha	k 31.8.2024 a 31.12.2024
13a.	K inventarizaci majetku	registr majetku, pohyby na účtu 021, 022, 031, 042
13b.	Inventurní soupisy k účtům majetku a závazků	ke dni 31.12.2024
13c.	doklady k **zařazení** majetku - vybrané investiční akce:	Revitalizace prostranství Brno, Dětské dopr.hřiště - st.práce 2/24, Stavební úpravy tř. 17. listopadu, větrání únik.cesty BD U Svobodáren, učebna virt.reality ZŠ Mendelova
13d.	doklady k **vyřazení** majetku - vybrané investiční akce:	ZŠ Dělnická - nástavba učeben, BEZÚPL. PŘEVOD TZ ZŠ - EPC
14.	Účtový rozvrh pro rok 2024	platný pro rok 2024
15a.	Platové výměry a výpočet praxe u zaměstnanců os. číslo	3819, 1434, mp259
15b.	Mzdové listy za rok 2024 u zaměstnanců osobní číslo	3819,1434, mp259
15c.	Mzdové listy za rok 2024 u členů ZM	3995, 538, 4097, 2962
16.	Vnitřní předpisy v oblasti odměňování:	Zásady k poskytování pracovního volna, náhrad, odměn, příspěvků a cestovného členům zastupitelstva města
17.	**Účetní doklady:**	
17a.	Bankovní operace - výpisy z účtu	BÚ 5331212/0800 č. 22, 88,
		BÚ 27-1721542349/0800 č.55, 43, 37, 54, 52, 170, 150, 156, 152, 168, 160, 168, 250, 251,
		BÚ 10006-18308791/0100 č. 32, 2,
		BÚ 44104821/0100 č. 243,
		BÚ 117453273/0300 č. 246,
		BÚ 240619793/5500 č. 156
		BÚ č. 4335262/0800 č.27,
17b.	Přijaté faktury	Interní doklady č. 4010592, 4010439, 4050077, 4070112, 4010321, 4060024, 4050124, 4010537, 4050120, 4050493, 4012603, 4012578, 4012603, 4012566, 4060243, 4060234, 4050485, 4012637, 4012647, 40414832, 4014879, 4014370, 4014272, 4050873, 1060273,
17c.	K sociálnímu fondu	560-2405521, 590-240753, pohyby na bankovních účtech sociálního fondu MMK a MP čísla 2 a 7

17d.	Doklady ke smlouvám	Faktury vydané PF-2024-0-01085, PF-2024-0-01434, PF-2024-0-02273, PF-2024-0-02511, PF-2024-0-02723, ÚD 1040120, 1040150, 1040206, 1040260, 10402464, FD - 2240084,2240104,2240124,2240145,2240167,2240190,2240214 a ÚD 1012655,1013256,1013681,1014034,1014555,1015156,1015810, FD - 248100046, 248100054,248100062,248100066 a ÚD 1014257,1014815,1015443,1016203, PF-2024-0-01658,PF-2024-0-01659,PF-2024-0-2509,PF-2024-0-02510,PF-2024-0-03381,PF-2024-0-03382 a ÚD 1040170,1040249,1040345, FD - 2403, 2405, 2406, 2407, 2408,2409,2410,2415 a ÚD 1012409,1012927,1013412,1013834,1014271,1017830,1015359,1016336, FD - 4240061536,4240066107, 4240073844,4240079752,4240094049,4240096634 a ÚD 1013852,1014087,1014291,1014457,1014868,1015074,1015453,1015650, FD - 605/2024/231 a ÚD 1013470, PF-2024-0-01967 a ÚD 1040186, FD - 2024042,2024053,2024057 a ÚD 1014718,1015298,1016132, PF-2024-0-03557, PF-2024-0-03558, PF-2024-0-03559, PF-2025-0-00046 a ÚD 1040353,1040352,100021, FD - 2501000026 a ÚD 4050045
17e.	Doklady k dotacím	FA dodavatelská 940098, 940355, 940423, 940485, 9401783, 9402512, 9405114
18.	**Ostatní dokumentace**	
18a.	**bankovní konfirmace k 31.12.2024 :**	bankovní zpráva pro účely auditu KB ze dne 31.1.2025
18b.		ověřovací dopis bankovních informací ČSOB ze dne 22.1.2025
18c.		bankovní zpráva pro auditora společnosti Česká spořitelna ze dne 14.1.2025
18d.		oznámení o zůstatcích účtů ČNB ze dne 15.1.2025
18e.	**právní konfirmace**	právní konfirmace ze dne 15.1.2025, 16.1.2025, 23.1.2025, 27.1.2025
18f.		Monitor státní poklady - pro výpočet dluhové odpovědnosti
18g.		webové stránky statutárního města Karviná
18h.		výpisy z katastru nemovitostí LV čísla 2231 -Dolní Marklovice, 268 - Darkov , 559 - Doubrava u Orlové, 213 - Karviná-Doly, 4613 - Karviná-Město, 49 - Louky nad Olší, 1166 - Ráj, 758 - Řeka, 166- Staré město u Karviné, 1643 - Stonava, 1001 - Karviná-Město
18i.		Organizační řád město Karviná
18j.		Směrnice k aplikaci zákona o zadávání veřejných zakázek
18k.		Směrnice k provedení zákona o finanční kontrole (kontrolní řád)
18l.		Směrnice k zaměstnaneckým benefitům
18m.		Výpis z živnostenského rejstříků Statutárního města Karviná

XII. PLNĚNÍ ROZPOČTU PŘÍJMŮ A VÝDAJŮ V PLNÉM ČLENĚNÍ PODLE ROZPOČTOVÉ SKLADBY

Plnění rozpočtu příjmů a výdajů v plném členění podle rozpočtové skladby

údaje v Kč

Legenda:

Podseskupení / Pododdíl
Ukazatel rozpočtu
Paragraf
Položka
Účelový znak
Nástroj a prostorový původ
Záznamová jednotka

PŘÍJMY	SR	UR	Skutečnost	%
1 - Daňové příjmy				
111 Příjem z daní z příjmů fyzických osob	184 500 000,00	184 500 000,00	238 816 381,64	129,44
bez §	***184 500 000,00***	***184 500 000,00***	***238 816 381,64***	***129,44***
1111 - Příjem z daně z příjmů fyzických osob placené plátci	149 500 000,00	149 500 000,00	185 030 689,90	123,77
1112 - Příjem z daně z příjmů fyzických osob placené poplatníky	6 000 000,00	6 000 000,00	13 086 310,96	218,11
1113 - Příjem z daně z příjmů fyzických osob vybírané srážkou podle zvláštní sazby daně	29 000 000,00	29 000 000,00	40 699 380,78	140,34
112 Příjem z daní z příjmů právnických osob	220 000 000,00	245 660 940,00	277 627 788,83	113,01
bez §	***220 000 000,00***	***245 660 940,00***	***277 627 788,83***	***113,01***
1121 - Příjem z daně z příjmů právnických osob	220 000 000,00	220 000 000,00	251 966 848,83	114,53
1122 - Příjem z daně z příjmů právnických osob, kdy poplatníkem je obec, s výjimkou daně vybírané srážkou podle zvl.sazby daně	0,00	25 660 940,00	25 660 940,00	100,00
121 Příjem ze všeobecných daní ze zboží a služeb v tuzemsku	490 000 000,00	490 000 000,00	506 150 583,15	103,30
bez §	***490 000 000,00***	***490 000 000,00***	***506 150 583,15***	***103,30***
1211 - Příjem z daně z přidané hodnoty	490 000 000,00	490 000 000,00	506 150 583,15	103,30
133 Příjem z poplatků a odvodů v oblasti životního prostředí	52 000,00	52 000,00	260 838,06	501,61
bez §	***52 000,00***	***52 000,00***	***260 838,06***	***501,61***
1334 - Příjem z odvodů za odnětí půdy ze zemědělského půdního fondu podle zákona upravujícího ochranu zeměděl.půdního fondu	50 000,00	50 000,00	260 838,06	521,68
1335 - Příjem z poplatku za odnětí pozemku podle lesního zákona	2 000,00	2 000,00	0,00	0,00
134 Příjem z místních poplatků z vybraných činností a služeb	3 940 000,00	3 940 000,00	9 198 409,58	233,46
bez §	***3 940 000,00***	***3 940 000,00***	***9 198 409,58***	***233,46***
1341 - Příjem z poplatku ze psů	2 100 000,00	2 100 000,00	2 395 306,42	114,06
1342 - Příjem z poplatku z pobytu	800 000,00	800 000,00	3 065 316,00	383,16
1343 - Příjem z poplatku za užívání veřejného prostranství	1 040 000,00	1 040 000,00	2 779 387,00	267,25
1345 - Příjem z poplatku za obecní systém odpad.hospodářství a příjem z poplatku za odkládání komunálního odpadu z nemov.věci	0,00	0,00	958 400,16	0,00
135 Příjem z ostatních odvodů z vybraných činností a služeb	10 850 000,00	10 850 000,00	12 594 569,10	116,08
bez §	***10 850 000,00***	***10 850 000,00***	***12 594 569,10***	***116,08***
1353 - Příjem za zkoušky z odborné způsobilosti od žadatelů o řidičské oprávnění	850 000,00	850 000,00	1 224 100,00	144,01
1356 - Příjem z úhrad za dobývání nerostů a poplatků za geologické práce	10 000 000,00	10 000 000,00	11 370 469,10	113,70
136 Příjem ze správních a soudních poplatků	6 908 000,00	6 908 000,00	9 878 965,00	143,01
bez §	***6 908 000,00***	***6 908 000,00***	***9 878 965,00***	***143,01***
1361 - Příjem ze správních poplatků	6 908 000,00	6 908 000,00	9 878 965,00	143,01
138 Příjem z daní, poplatků a jiných obdobných peněžitých plnění v oblasti hazardních her	27 000 000,00	27 000 000,00	32 953 802,08	122,05
bez §	***27 000 000,00***	***27 000 000,00***	***32 953 802,08***	***122,05***
1381 - Příjem z daně z hazardních her s výjimkou dílčí daně z technických her za zdaňovací období do konce roku 2023	0,00	0,00	2 136 432,12	0,00

PŘÍJMY	SR	UR	Skutečnost	%
1382 - Příjem ze zrušeného odvodu z loterií a podobných her kromě odvodu z výherních hracích přístrojů	0,00	0,00	593,25	0,00
1385 - Příjem z dílčí daně z technických her za zdaňovací období do konce roku 2023	0,00	0,00	15 268 980,91	0,00
1386 - Příjem z daně z hazardních her s výjimkou technických her neprovozovaných prostřednictvím internetu	3 000 000,00	3 000 000,00	5 877 477,98	195,92
1387 - Příjem z daně z technických her neprovozovaných prostřednictvím internetu	24 000 000,00	24 000 000,00	9 670 317,82	40,29
151 Příjem z daní z majetku	100 000 000,00	100 000 000,00	104 512 577,53	104,51
bez §	***100 000 000,00***	***100 000 000,00***	***104 512 577,53***	***104,51***
1511 - Příjem z daně z nemovitých věcí	100 000 000,00	100 000 000,00	104 512 577,53	104,51
170 Ostatní daňové příjmy	0,00	0,00	169 639,80	0,00
bez §	***0,00***	***0,00***	***169 639,80***	***0,00***
1704 - Příjem z příslušenství daní a poplatků	0,00	0,00	169 639,80	0,00
2 - Nedaňové příjmy				
211 Příjem z vlastní činnosti	30 817 500,00	30 878 499,57	41 065 720,34	132,99
1014 - Ozdravování hospodářských zvířat, polních a speciálních plodin a zvláštní veterinární péče	***0,00***	***0,00***	***20 025,00***	***0,00***
2111 - Příjem z poskytování služeb, výrobků, prací, výkonů a práv	0,00	0,00	20 025,00	0,00
2143 - Cestovní ruch	***75 000,00***	***75 000,00***	***50 080,32***	***66,77***
2112 - Příjem z prodeje zboží (již nakoupeného za účelem prodeje)	75 000,00	75 000,00	50 080,32	66,77
2212 - Silnice	***41 000,00***	***41 000,00***	***45 520,00***	***111,02***
2111 - Příjem z poskytování služeb, výrobků, prací, výkonů a práv	41 000,00	41 000,00	45 520,00	111,02
2219 - Ostatní záležitosti pozemních komunikací	***804 000,00***	***804 000,00***	***1 436 965,34***	***178,73***
2111 - Příjem z poskytování služeb, výrobků, prací, výkonů a práv	804 000,00	804 000,00	1 436 965,34	178,73
2510 - Podpora podnikání	***15 000,00***	***15 000,00***	***4 250,00***	***28,33***
2111 - Příjem z poskytování služeb, výrobků, prací, výkonů a práv	15 000,00	15 000,00	4 250,00	28,33
3319 - Ostatní záležitosti kultury	***15 000,00***	***15 000,00***	***19 744,00***	***131,63***
2111 - Příjem z poskytování služeb, výrobků, prací, výkonů a práv	15 000,00	15 000,00	19 744,00	131,63
3321 - Činnosti památkových ústavů, hradů a zámků	***621 000,00***	***621 000,00***	***904 121,00***	***145,59***
2111 - Příjem z poskytování služeb, výrobků, prací, výkonů a práv	612 000,00	612 000,00	798 130,00	130,41
2112 - Příjem z prodeje zboží (již nakoupeného za účelem prodeje)	9 000,00	9 000,00	105 991,00	1 177,68
3349 - Ostatní záležitosti sdělovacích prostředků	***280 000,00***	***280 000,00***	***644 688,00***	***230,25***
2111 - Příjem z poskytování služeb, výrobků, prací, výkonů a práv	280 000,00	280 000,00	644 688,00	230,25
3399 - Ostatní záležitosti kultury, církví a sdělovacích prostředků	***200 000,00***	***200 000,00***	***191 180,00***	***95,59***
2111 - Příjem z poskytování služeb, výrobků, prací, výkonů a práv	200 000,00	200 000,00	191 180,00	95,59
3412 - Sportovní zařízení ve vlastnictví obce	***345 000,00***	***355 526,92***	***422 690,68***	***118,89***
2111 - Příjem z poskytování služeb, výrobků, prací, výkonů a práv	345 000,00	355 526,92	422 690,68	118,89
3421 - Využití volného času dětí a mládeže	***50 000,00***	***50 000,00***	***67 447,35***	***134,89***
2111 - Příjem z poskytování služeb, výrobků, prací, výkonů a práv	50 000,00	50 000,00	67 447,35	134,89
3429 - Ostatní zájmová činnost a rekreace	***34 000,00***	***84 472,65***	***88 587,47***	***104,87***
2111 - Příjem z poskytování služeb, výrobků, prací, výkonů a práv	34 000,00	84 472,65	88 587,47	104,87

PŘÍJMY	SR	UR	Skutečnost	%
3511 - Všeobecná ambulantní péče	***2 200 000,00***	***2 200 000,00***	***2 818 430,53***	***128,11***
2111 - Příjem z poskytování služeb, výrobků, prací, výkonů a práv	2 200 000,00	2 200 000,00	2 818 430,53	128,11
3612 - Bytové hospodářství	***20 000 000,00***	***20 000 000,00***	***24 686 109,85***	***123,43***
2111 - Příjem z poskytování služeb, výrobků, prací, výkonů a práv	20 000 000,00	20 000 000,00	24 686 109,85	123,43
3613 - Nebytové hospodářství	***3 331 000,00***	***3 331 000,00***	***4 938 824,18***	***148,27***
2111 - Příjem z poskytování služeb, výrobků, prací, výkonů a práv	3 331 000,00	3 331 000,00	4 938 824,18	148,27
3632 - Pohřebnictví	***2 380 000,00***	***2 380 000,00***	***3 149 940,85***	***132,35***
2111 - Příjem z poskytování služeb, výrobků, prací, výkonů a práv	2 320 000,00	2 320 000,00	3 046 485,85	131,31
2112 - Příjem z prodeje zboží (již nakoupeného za účelem prodeje)	60 000,00	60 000,00	103 455,00	172,43
3699 - Ostatní záležitosti bydlení, komunálních služeb a územního rozvoje	***370 000,00***	***370 000,00***	***1 337 870,23***	***361,59***
2119 - Ostatní příjmy z vlastní činnosti	370 000,00	370 000,00	1 337 870,23	361,59
3725 - Využívání a zneškodňování komunálních odpadů	***0,00***	***0,00***	***48 351,60***	***0,00***
2111 - Příjem z poskytování služeb, výrobků, prací, výkonů a práv	0,00	0,00	48 351,60	0,00
5311 - Bezpečnost a veřejný pořádek	***0,00***	***0,00***	***4 350,00***	***0,00***
2111 - Příjem z poskytování služeb, výrobků, prací, výkonů a práv	0,00	0,00	4 350,00	0,00
6171 - Činnost místní správy	***56 500,00***	***56 500,00***	***186 543,94***	***330,17***
2111 - Příjem z poskytování služeb, výrobků, prací, výkonů a práv	56 500,00	56 500,00	186 543,94	330,17
212 Příjem z odvodů organizací s přímým vztahem	0,00	6 650 000,00	6 650 000,00	100,00
3113 - Základní školy	***0,00***	***6 650 000,00***	***6 650 000,00***	***100,00***
2122 - Příjem z odvodů příspěvkových organizací	0,00	6 650 000,00	6 650 000,00	100,00
213 Příjem z pronájmu nebo pachtu majetku	34 716 110,00	34 716 110,00	37 634 635,37	108,41
2141 - Vnitřní obchod	***2 000,00***	***2 000,00***	***2 662,00***	***133,10***
2132 - Příjem z pronájmu nebo pachtu ostatních nemovitých věcí a jejich částí	2 000,00	2 000,00	2 662,00	133,10
2310 - Pitná voda	***117 000,00***	***117 000,00***	***137 353,00***	***117,40***
2132 - Příjem z pronájmu nebo pachtu ostatních nemovitých věcí a jejich částí	117 000,00	117 000,00	137 353,00	117,40
2321 - Odvádění a čištění odpadních vod a nakládání s kaly	***6 880 000,00***	***6 880 000,00***	***6 945 929,95***	***100,96***
2132 - Příjem z pronájmu nebo pachtu ostatních nemovitých věcí a jejich částí	6 880 000,00	6 880 000,00	6 945 929,95	100,96
2510 - Podpora podnikání	***60 000,00***	***60 000,00***	***71 496,00***	***119,16***
2132 - Příjem z pronájmu nebo pachtu ostatních nemovitých věcí a jejich částí	60 000,00	60 000,00	71 496,00	119,16
3321 - Činnosti památkových ústavů, hradů a zámků	***25 000,00***	***25 000,00***	***12 002,00***	***48,01***
2132 - Příjem z pronájmu nebo pachtu ostatních nemovitých věcí a jejich částí	25 000,00	25 000,00	12 002,00	48,01
3412 - Sportovní zařízení ve vlastnictví obce	***714 000,00***	***714 000,00***	***627 679,71***	***87,91***
2132 - Příjem z pronájmu nebo pachtu ostatních nemovitých věcí a jejich částí	714 000,00	714 000,00	627 679,71	87,91
3421 - Využití volného času dětí a mládeže	***202 000,00***	***202 000,00***	***317 154,96***	***157,01***
2132 - Příjem z pronájmu nebo pachtu ostatních nemovitých věcí a jejich částí	202 000,00	202 000,00	317 154,96	157,01
3429 - Ostatní zájmová činnost a rekreace	***95 000,00***	***95 000,00***	***111 656,24***	***117,53***
2132 - Příjem z pronájmu nebo pachtu ostatních nemovitých věcí a jejich částí	64 000,00	64 000,00	80 620,40	125,97
2133 - Příjem z pronájmu nebo pachtu movitých věcí	31 000,00	31 000,00	31 035,84	100,12
3511 - Všeobecná ambulantní péče	***3 800 000,00***	***3 800 000,00***	***4 377 814,38***	***115,21***
2132 - Příjem z pronájmu nebo pachtu ostatních nemovitých věcí a jejich částí	3 800 000,00	3 800 000,00	4 377 814,38	115,21

PŘÍJMY	SR	UR	Skutečnost	%
3612 - Bytové hospodářství	***17 900 000,00***	***17 900 000,00***	***19 116 399,18***	***106,80***
2132 - Příjem z pronájmu nebo pachtu ostatních nemovitých věcí a jejich částí	17 900 000,00	17 900 000,00	19 116 399,18	106,80
3613 - Nebytové hospodářství	***1 124 005,00***	***1 124 005,00***	***1 580 988,18***	***140,66***
2131 - Příjem z pronájmu nebo pachtu pozemků	5,00	5,00	5,00	100,00
2132 - Příjem z pronájmu nebo pachtu ostatních nemovitých věcí a jejich částí	1 124 000,00	1 124 000,00	1 580 983,18	140,66
3631 - Veřejné osvětlení	***545 105,00***	***545 105,00***	***545 105,00***	***100,00***
2139 - Ostatní příjmy z pronájmu nebo pachtu majetku	545 105,00	545 105,00	545 105,00	100,00
3632 - Pohřebnictví	***850 000,00***	***850 000,00***	***929 489,14***	***109,35***
2132 - Příjem z pronájmu nebo pachtu ostatních nemovitých věcí a jejich částí	850 000,00	850 000,00	929 489,14	109,35
3699 - Ostatní záležitosti bydlení, komunálních služeb a územního rozvoje	***1 900 000,00***	***1 900 000,00***	***2 296 219,79***	***120,85***
2131 - Příjem z pronájmu nebo pachtu pozemků	1 900 000,00	1 900 000,00	2 296 219,79	120,85
3900 - Ostatní činnosti související se službami pro fyzické osoby	***40 000,00***	***40 000,00***	***61 120,00***	***152,80***
2133 - Příjem z pronájmu nebo pachtu movitých věcí	40 000,00	40 000,00	61 120,00	152,80
6171 - Činnost místní správy	***462 000,00***	***462 000,00***	***501 565,84***	***108,56***
2132 - Příjem z pronájmu nebo pachtu ostatních nemovitých věcí a jejich částí	462 000,00	462 000,00	501 565,84	108,56
214 Přijaté výnosy z finančního majetku	42 133 000,00	42 133 000,00	60 644 671,45	143,94
3612 - Bytové hospodářství	***0,00***	***0,00***	***7 758,00***	***0,00***
2141 - Příjem z úroků	0,00	0,00	7 758,00	0,00
5311 - Bezpečnost a veřejný pořádek	***0,00***	***0,00***	***74,77***	***0,00***
2141 - Příjem z úroků	0,00	0,00	74,77	0,00
6171 - Činnost místní správy	***0,00***	***0,00***	***4 076,66***	***0,00***
2141 - Příjem z úroků	0,00	0,00	4 076,66	0,00
6310 - Obecné příjmy a výdaje z finančních operací	***42 133 000,00***	***42 133 000,00***	***60 632 762,02***	***143,91***
2141 - Příjem z úroků	42 133 000,00	42 133 000,00	60 570 287,02	143,76
2142 - Příjem z podílů na zisku a dividend	0,00	0,00	62 475,00	0,00
221 Přijaté sankční platby	3 495 000,00	3 495 000,00	9 627 742,56	275,47
1069 - Ostatní správa v zemědělství	***0,00***	***0,00***	***5 000,00***	***0,00***
2212 - Příjem sankčních plateb přijatých od jiných osob	0,00	0,00	5 000,00	0,00
2169 - Ostatní správa v průmyslu, stavebnictví, obchodu a službách	***130 000,00***	***130 000,00***	***158 251,70***	***121,73***
2212 - Příjem sankčních plateb přijatých od jiných osob	130 000,00	130 000,00	158 251,70	121,73
2292 - Dopravní obslužnost veřejnými službami - linková	***0,00***	***0,00***	***218 000,00***	***0,00***
2212 - Příjem sankčních plateb přijatých od jiných osob	0,00	0,00	218 000,00	0,00
2299 - Ostatní záležitosti v dopravě	***2 080 000,00***	***2 080 000,00***	***3 098 100,40***	***148,95***
2212 - Příjem sankčních plateb přijatých od jiných osob	2 080 000,00	2 080 000,00	3 098 100,40	148,95
2333 - Úpravy drobných vodních toků	***0,00***	***0,00***	***47 824,00***	***0,00***
2212 - Příjem sankčních plateb přijatých od jiných osob	0,00	0,00	47 824,00	0,00
3119 - Ostatní záležitosti základního vzdělávání	***0,00***	***0,00***	***13 500,00***	***0,00***
2212 - Příjem sankčních plateb přijatých od jiných osob	0,00	0,00	13 500,00	0,00
3541 - Prevence před drogami, alkoholem, nikotinem a jinými závislostmi	***0,00***	***0,00***	***50 500,00***	***0,00***
2212 - Příjem sankčních plateb přijatých od jiných osob	0,00	0,00	50 500,00	0,00

PŘÍJMY	SR	UR	Skutečnost	%
3699 - Ostatní záležitosti bydlení, komunálních služeb a územního rozvoje	***0,00***	***0,00***	***4 000 000,00***	***0,00***
2212 - Příjem sankčních plateb přijatých od jiných osob	0,00	0,00	4 000 000,00	0,00
3762 - Činnost ostatních orgánů státní správy v ochraně životního prostředí	***25 000,00***	***25 000,00***	***40 000,00***	***160,00***
2212 - Příjem sankčních plateb přijatých od jiných osob	25 000,00	25 000,00	40 000,00	160,00
3769 - Ostatní správa v ochraně životního prostředí	***20 000,00***	***20 000,00***	***148 500,00***	***742,50***
2212 - Příjem sankčních plateb přijatých od jiných osob	20 000,00	20 000,00	148 500,00	742,50
5311 - Bezpečnost a veřejný pořádek	***560 000,00***	***560 000,00***	***1 219 509,43***	***217,77***
2212 - Příjem sankčních plateb přijatých od jiných osob	560 000,00	560 000,00	1 219 509,43	217,77
6171 - Činnost místní správy	***680 000,00***	***680 000,00***	***628 557,03***	***92,43***
2212 - Příjem sankčních plateb přijatých od jiných osob	680 000,00	680 000,00	628 557,03	92,43
222 Přijaté vratky transferů a ostatní podobné příjmy	0,00	3 703 256,17	12 007 709,38	324,25
2292 - Dopravní obslužnost veřejnými službami - linková	***0,00***	***2 411 189,00***	***2 411 189,00***	***100,00***
2229 - Ostatní přijaté vratky transferů a podobné příjmy	0,00	2 411 189,00	2 411 189,00	100,00
3113 - Základní školy	***0,00***	***0,00***	***5 409 380,59***	***0,00***
2229 - Ostatní přijaté vratky transferů a podobné příjmy	0,00	0,00	5 409 380,59	0,00
3211 - Vysoké školy	***0,00***	***0,00***	***2 000,00***	***0,00***
2229 - Ostatní přijaté vratky transferů a podobné příjmy	0,00	0,00	2 000,00	0,00
3233 - Střediska volného času	***0,00***	***0,00***	***673 612,58***	***0,00***
2229 - Ostatní přijaté vratky transferů a podobné příjmy	0,00	0,00	673 612,58	0,00
3314 - Činnosti knihovnické	***0,00***	***0,00***	***214 952,55***	***0,00***
2229 - Ostatní přijaté vratky transferů a podobné příjmy	0,00	0,00	214 952,55	0,00
3319 - Ostatní záležitosti kultury	***0,00***	***0,00***	***1 122 108,52***	***0,00***
2229 - Ostatní přijaté vratky transferů a podobné příjmy	0,00	0,00	1 122 108,52	0,00
3522 - Ostatní nemocnice	***0,00***	***0,00***	***8 541,00***	***0,00***
2229 - Ostatní přijaté vratky transferů a podobné příjmy	0,00	0,00	8 541,00	0,00
3900 - Ostatní činnosti související se službami pro fyzické osoby	***0,00***	***1 807,72***	***1 807,72***	***100,00***
2229 - Ostatní přijaté vratky transferů a podobné příjmy	0,00	1 807,72	1 807,72	100,00
4184 - Příspěvky na zakoupení, opravu a zvláštní úpravu motorového vozidla	***0,00***	***0,00***	***6 289,00***	***0,00***
2229 - Ostatní přijaté vratky transferů a podobné příjmy	0,00	0,00	6 289,00	0,00
4345 - Centra sociálně rehabilitačních služeb	***0,00***	***0,00***	***867 568,97***	***0,00***
2229 - Ostatní přijaté vratky transferů a podobné příjmy	0,00	0,00	867 568,97	0,00
4349 - Ostatní sociální péče a pomoc ostatním skupinám fyzických osob	***0,00***	***25 780,00***	***25 780,00***	***100,00***
2229 - Ostatní přijaté vratky transferů a podobné příjmy	0,00	25 780,00	25 780,00	100,00
4359 - Ostatní služby a činnosti v oblasti sociální péče	***0,00***	***11 186,00***	***11 186,00***	***100,00***
2229 - Ostatní přijaté vratky transferů a podobné příjmy	0,00	11 186,00	11 186,00	100,00
6409 - Ostatní činnosti jinde nezařazené	***0,00***	***1 253 293,45***	***1 253 293,45***	***100,00***
2229 - Ostatní přijaté vratky transferů a podobné příjmy	0,00	1 253 293,45	1 253 293,45	100,00
00253 - Podpora služeb sociální prevence	0,00	120 845,60	120 845,60	100,00
1441 - OP Zaměstnanost plus 2021+ - Příjmy a výdaje z tuzemských zdrojů	0,00	120 845,60	120 845,60	100,00
00359 - Zvýšení kvality služby Odlehčovací služba - pro Sociální služby, příspěvková organizace	0,00	16 466,18	16 466,18	100,00

PŘÍJMY	SR	UR	Skutečnost	%
33092 - OP JAK - P2 neinvestice	0,00	1 305,00	1 305,00	100,00
1431 - OP Jan Amos Komenský - Příjmy a výdaje z tuzemských zdrojů	0,00	303,62	303,62	100,00
1435 - OP Jan Amos Komenský - Příjmy a výdaje ze zahraničních zdrojů	0,00	1 001,38	1 001,38	100,00
00833 - Podpora soutěží 2023	0,00	14 926,27	14 926,27	100,00
00910 - Podpora soutěží 2023	0,00	12 140,00	12 140,00	100,00
00911 - Potravinová pomoc dětem v sociální nouzi	0,00	1 087 610,40	1 087 610,40	100,00
1445 - OP Zaměstnanost plus 2021+ - Příjmy a výdaje ze zahraničních zdrojů	0,00	1 087 610,40	1 087 610,40	100,00
231 Příjem z prodeje krátkodobého a drobného dlouhodobého majetku	0,00	0,00	35 590,01	0,00
3613 - Nebytové hospodářství	***0,00***	***0,00***	***12 000,00***	***0,00***
2310 - Příjem z prodeje krátkodobého a drobného dlouhodobého neinvestičního majetku	0,00	0,00	12 000,00	0,00
6171 - Činnost místní správy	***0,00***	***0,00***	***23 590,01***	***0,00***
2310 - Příjem z prodeje krátkodobého a drobného dlouhodobého neinvestičního majetku	0,00	0,00	23 590,01	0,00
232 Ostatní nedaňové příjmy	53 146 000,00	69 476 038,23	93 658 981,06	134,81
1014 - Ozdravování hospodářských zvířat, polních a speciálních plodin a zvláštní veterinární péče	***0,00***	***0,00***	***17 737,00***	***0,00***
2321 - Přijaté peněžité neinvestiční dary	0,00	0,00	17 737,00	0,00
2143 - Cestovní ruch	***0,00***	***26 830,00***	***26 830,00***	***100,00***
2322 - Příjem z pojistných plnění	0,00	26 830,00	26 830,00	100,00
2169 - Ostatní správa v průmyslu, stavebnictví, obchodu a službách	***25 000,00***	***25 000,00***	***44 209,14***	***176,84***
2324 - Přijaté neinvestiční příspěvky a náhrady	25 000,00	25 000,00	44 209,14	176,84
2212 - Silnice	***0,00***	***3 536,00***	***8 376,00***	***236,88***
2322 - Příjem z pojistných plnění	0,00	3 536,00	8 376,00	236,88
200 - Povodně 2024	0,00	0,00	4 840,00	0,00
2219 - Ostatní záležitosti pozemních komunikací	***0,00***	***672 843,90***	***672 843,90***	***100,00***
2329 - Ostatní nedaňové příjmy jinde nezařazené	0,00	672 843,90	672 843,90	100,00
1105 - OP přeshraniční spolupráce 2014+ - Příjmy a výdaje ze zahraničních zdrojů	0,00	672 843,90	672 843,90	100,00
2293 - Dopravní obslužnost mimo veřejnou službu	***250 000,00***	***250 000,00***	***182 274,61***	***72,91***
2324 - Přijaté neinvestiční příspěvky a náhrady	250 000,00	250 000,00	182 274,61	72,91
2299 - Ostatní záležitosti v dopravě	***100 000,00***	***100 000,00***	***247 004,91***	***247,00***
2324 - Přijaté neinvestiční příspěvky a náhrady	100 000,00	100 000,00	247 004,91	247,00
2321 - Odvádění a čištění odpadních vod a nakládání s kaly	***0,00***	***9 645 688,89***	***9 629 783,13***	***99,84***
2322 - Příjem z pojistných plnění	0,00	11 525,00	13 945,00	121,00
200 - Povodně 2024	0,00	11 525,00	13 945,00	121,00
2324 - Přijaté neinvestiční příspěvky a náhrady	0,00	9 634 163,89	9 615 838,13	99,81
2333 - Úpravy drobných vodních toků	***0,00***	***30 702,00***	***30 702,00***	***100,00***
2322 - Příjem z pojistných plnění	0,00	30 702,00	30 702,00	100,00
2510 - Podpora podnikání	***0,00***	***0,00***	***1 952,52***	***0,00***
2324 - Přijaté neinvestiční příspěvky a náhrady	0,00	0,00	1 952,52	0,00
3113 - Základní školy	***0,00***	***764 000,00***	***764 000,00***	***100,00***
2321 - Přijaté peněžité neinvestiční dary	0,00	764 000,00	764 000,00	100,00
3321 - Činnosti památkových ústavů, hradů a zámků	***0,00***	***9 972,44***	***9 972,44***	***100,00***
2324 - Přijaté neinvestiční příspěvky a náhrady	0,00	9 972,44	9 972,44	100,00

PŘÍJMY	SR	UR	Skutečnost	%
3399 - Ostatní záležitosti kultury, církví a sdělovacích prostředků	***0,00***	***200 000,00***	***200 000,00***	***100,00***
2321 - Přijaté peněžité neinvestiční dary	0,00	200 000,00	200 000,00	100,00
00011 - Účelové vázané fin. prostředky	0,00	200 000,00	200 000,00	100,00
3412 - Sportovní zařízení ve vlastnictví obce	***0,00***	***506 525,77***	***610 676,77***	***120,56***
2322 - Příjem z pojistných plnění	0,00	11 581,00	115 732,00	999,33
200 - Povodně 2024	0,00	11 581,00	80 242,00	692,88
2324 - Přijaté neinvestiční příspěvky a náhrady	0,00	494 944,77	494 944,77	100,00
3421 - Využití volného času dětí a mládeže	***0,00***	***18 231,99***	***18 231,99***	***100,00***
2324 - Přijaté neinvestiční příspěvky a náhrady	0,00	18 231,99	18 231,99	100,00
3429 - Ostatní zájmová činnost a rekreace	***0,00***	***0,00***	***3 825,48***	***0,00***
2324 - Přijaté neinvestiční příspěvky a náhrady	0,00	0,00	3 825,48	0,00
3511 - Všeobecná ambulantní péče	***0,00***	***312 284,82***	***312 284,82***	***100,00***
2324 - Přijaté neinvestiční příspěvky a náhrady	0,00	312 284,82	312 284,82	100,00
3599 - Ostatní činnost ve zdravotnictví	***0,00***	***66 000,00***	***306 880,00***	***464,97***
2321 - Přijaté peněžité neinvestiční dary	0,00	66 000,00	220 000,00	333,33
00011 - Účelové vázané fin. prostředky	0,00	66 000,00	220 000,00	333,33
2324 - Přijaté neinvestiční příspěvky a náhrady	0,00	0,00	86 880,00	0,00
3612 - Bytové hospodářství	***1 600 000,00***	***2 130 006,00***	***1 427 862,22***	***67,04***
2322 - Příjem z pojistných plnění	0,00	530 006,00	557 225,00	105,14
2324 - Přijaté neinvestiční příspěvky a náhrady	1 600 000,00	1 600 000,00	870 637,22	54,41
3613 - Nebytové hospodářství	***0,00***	***566 569,21***	***704 571,03***	***124,36***
2322 - Příjem z pojistných plnění	0,00	153 417,00	289 641,00	188,79
200 - Povodně 2024	0,00	17 601,00	88 771,00	504,35
2324 - Přijaté neinvestiční příspěvky a náhrady	0,00	413 152,21	414 930,03	100,43
3631 - Veřejné osvětlení	***0,00***	***1 025 000,00***	***6 037 881,06***	***589,06***
2324 - Přijaté neinvestiční příspěvky a náhrady	0,00	1 025 000,00	6 037 881,06	589,06
3632 - Pohřebnictví	***0,00***	***231 887,01***	***263 780,01***	***113,75***
2324 - Přijaté neinvestiční příspěvky a náhrady	0,00	231 887,01	263 780,01	113,75
3635 - Územní plánování	***0,00***	***423 500,00***	***423 500,00***	***100,00***
2324 - Přijaté neinvestiční příspěvky a náhrady	0,00	423 500,00	423 500,00	100,00
3699 - Ostatní záležitosti bydlení, komunálních služeb a územního rozvoje	***540 000,00***	***540 000,00***	***1 244 896,87***	***230,54***
2324 - Přijaté neinvestiční příspěvky a náhrady	540 000,00	540 000,00	1 244 896,87	230,54
3725 - Využívání a zneškodňování komunálních odpadů	***2 100 000,00***	***2 100 000,00***	***10 623 895,84***	***505,90***
2324 - Přijaté neinvestiční příspěvky a náhrady	2 100 000,00	2 100 000,00	10 623 895,84	505,90
3745 - Péče o vzhled obcí a veřejnou zeleň	***0,00***	***28 120,40***	***28 120,40***	***100,00***
2324 - Přijaté neinvestiční příspěvky a náhrady	0,00	28 120,40	28 120,40	100,00
3749 - Ostatní činnosti k ochraně přírody a krajiny	***0,00***	***100 000,00***	***100 000,00***	***100,00***
2321 - Přijaté peněžité neinvestiční dary	0,00	100 000,00	100 000,00	100,00
3769 - Ostatní správa v ochraně životního prostředí	***5 000,00***	***5 000,00***	***8 000,00***	***160,00***
2324 - Přijaté neinvestiční příspěvky a náhrady	5 000,00	5 000,00	8 000,00	160,00

PŘÍJMY	SR	UR	Skutečnost	%
4379 - Ostatní služby a činnosti v oblasti sociální prevence	***0,00***	***150 000,00***	***150 000,00***	***100,00***
2321 - Přijaté peněžité neinvestiční dary	0,00	150 000,00	150 000,00	100,00
4399 - Ostatní záležitosti sociálních věcí a politiky zaměstnanosti	***0,00***	***0,00***	***3 073,00***	***0,00***
2329 - Ostatní nedaňové příjmy jinde nezařazené	0,00	0,00	3 073,00	0,00
5171 - Zabezpečení potřeb ozbrojených sil	***0,00***	***0,00***	***20 943,00***	***0,00***
2324 - Přijaté neinvestiční příspěvky a náhrady	0,00	0,00	20 943,00	0,00
5212 - Ochrana obyvatelstva	***0,00***	***0,00***	***906,91***	***0,00***
2324 - Přijaté neinvestiční příspěvky a náhrady	0,00	0,00	906,91	0,00
5311 - Bezpečnost a veřejný pořádek	***0,00***	***100 273,00***	***854 517,12***	***852,19***
2322 - Příjem z pojistných plnění	0,00	93 543,00	764 146,00	816,89
2324 - Přijaté neinvestiční příspěvky a náhrady	0,00	6 730,00	90 371,12	1 342,81
5512 - Požární ochrana - dobrovolná část	***0,00***	***10 423,57***	***10 423,57***	***100,00***
2324 - Přijaté neinvestiční příspěvky a náhrady	0,00	10 423,57	10 423,57	100,00
6171 - Činnost místní správy	***66 000,00***	***810 763,24***	***969 812,73***	***119,62***
2322 - Příjem z pojistných plnění	0,00	444 156,00	497 510,00	112,01
200 - Povodně 2024	0,00	444 156,00	444 156,00	100,00
2324 - Přijaté neinvestiční příspěvky a náhrady	66 000,00	366 607,24	428 879,68	116,99
2329 - Ostatní nedaňové příjmy jinde nezařazené	0,00	0,00	43 423,05	0,00
6310 - Obecné příjmy a výdaje z finančních operací	***0,00***	***0,00***	***8 600 165,13***	***0,00***
2324 - Přijaté neinvestiční příspěvky a náhrady	0,00	0,00	8 600 000,00	0,00
2329 - Ostatní nedaňové příjmy jinde nezařazené	0,00	0,00	165,13	0,00
6320 - Pojištění funkčně nespecifikované	***0,00***	***0,00***	***4 706,00***	***0,00***
2324 - Přijaté neinvestiční příspěvky a náhrady	0,00	0,00	4 706,00	0,00
6399 - Ostatní finanční operace	***48 400 000,00***	***48 400 000,00***	***48 510 394,00***	***100,23***
2324 - Přijaté neinvestiční příspěvky a náhrady	48 400 000,00	48 400 000,00	48 509 634,00	100,23
00024 - Příjmy od OKD. a.s. rok 2024	48 400 000,00	48 400 000,00	48 400 000,00	100,00
2329 - Ostatní nedaňové příjmy jinde nezařazené	0,00	0,00	760,00	0,00
6409 - Ostatní činnosti jinde nezařazené	***60 000,00***	***222 879,99***	***583 947,46***	***262,00***
2328 - Neidentifikované příjmy	60 000,00	60 000,00	358 411,60	597,35
2329 - Ostatní nedaňové příjmy jinde nezařazené	0,00	162 879,99	225 535,86	138,47
241 Splátky půjčených prostředků od podnikatelů	0,00	0,00	2 000 000,00	0,00
bez §	***0,00***	***0,00***	***2 000 000,00***	***0,00***
2412 - Splátky půjčených prostředků od nefinančních podnikatelů – právnických osob	0,00	0,00	2 000 000,00	0,00
242 Splátky půjčených prostředků od obecně prospěšných společností a obdobných osob	0,00	0,00	2 675 744,85	0,00
bez §	***0,00***	***0,00***	***2 675 744,85***	***0,00***
2420 - Splátky půjčených prostředků od obecně prospěšných společností a obdobných osob	0,00	0,00	2 675 744,85	0,00

PŘÍJMY	SR	UR	Skutečnost	%
245 Splátky půjčených prostředků od zřízených a obdobných osob	0,00	0,00	571 397,00	0,00
bez §	***0,00***	***0,00***	***571 397,00***	***0,00***
2451 - Splátky půjčených prostředků od příspěvkových organizací	0,00	0,00	571 397,00	0,00
246 Splátky půjčených prostředků od fyzických osob	0,00	0,00	197 500,00	0,00
bez §	***0,00***	***0,00***	***197 500,00***	***0,00***
2460 - Splátky půjčených prostředků od fyzických osob	0,00	0,00	197 500,00	0,00
3 - Kapitálové příjmy				
311 Příjem z prodeje dlouhodobého majetku (kromě drobného)	740 000,00	740 000,00	25 881 866,17	3 497,55
3612 - Bytové hospodářství	***740 000,00***	***740 000,00***	***17 652 425,17***	***2 385,46***
3111 - Příjem z prodeje pozemků	0,00	0,00	2 667 430,00	0,00
3112 - Příjem z prodeje ostatních nemovitých věcí a jejich částí	0,00	0,00	14 001 709,76	0,00
3119 - Ostatní příjmy z prodeje dlouhodobého majetku	740 000,00	740 000,00	983 285,41	132,88
3639 - Komunální služby a územní rozvoj jinde nezařazené	***0,00***	***0,00***	***861 940,00***	***0,00***
3113 - Příjem z prodeje ostatního hmotného dlouhodobého majetku	0,00	0,00	861 940,00	0,00
3699 - Ostatní záležitosti bydlení, komunálních služeb a územního rozvoje	***0,00***	***0,00***	***7 046 681,00***	***0,00***
3111 - Příjem z prodeje pozemků	0,00	0,00	7 046 681,00	0,00
6171 - Činnost místní správy	***0,00***	***0,00***	***320 820,00***	***0,00***
3113 - Příjem z prodeje ostatního hmotného dlouhodobého majetku	0,00	0,00	320 820,00	0,00
320 Příjem z prodeje dlouhodobého finančního majetku	0,00	0,00	25 000,00	0,00
3612 - Bytové hospodářství	***0,00***	***0,00***	***25 000,00***	***0,00***
3202 - Příjem z prodeje majetkových podílů	0,00	0,00	25 000,00	0,00
4 - Přijaté transfery				
411 Neinvestiční přijaté transfery od rozpočtů ústřední úrovně	52 807 200,00	117 662 647,76	117 898 588,09	100,20
bez §	***52 807 200,00***	***117 662 647,76***	***117 898 588,09***	***100,20***
4111 - Neinvestiční přijaté transfery z všeobecné pokladní správy státního rozpočtu	0,00	3 342 000,00	3 577 940,33	107,06
98008 - Účelové dotace na výdaje spojené s volbou prezidenta ČR	0,00	0,00	235 940,33	0,00
98193 - Společné volby do Senátu a zastupitelstev krajů	0,00	1 658 000,00	1 658 000,00	100,00
98348 - Příprava a konání voleb do Evropského Parlamentu	0,00	1 684 000,00	1 684 000,00	100,00
4112 - Neinvestiční přijaté transfery ze státního rozpočtu v rámci souhrnného dotačního vztahu	52 807 200,00	52 807 500,00	52 807 500,00	100,00
4113 - Neinvestiční přijaté transfery ze státních fondů	0,00	16 378 102,11	16 378 102,11	100,00
90002 - Národní program Životní prostředí - NIV	0,00	12 360 000,00	12 360 000,00	100,00
200 - Povodně 2024	0,00	12 360 000,00	12 360 000,00	100,00
90003 - Norské fondy - neinvestice	0,00	3 415 386,79	3 415 386,79	100,00
0605 - Finanční mechanismy - Příjmy a výdaje ze zahraničních zdrojů	0,00	3 415 386,79	3 415 386,79	100,00
90006 - Norské Fondy-spolufinancování-NIV	0,00	602 715,32	602 715,32	100,00
0601 - Finanční mechanismy - Příjmy a výdaje z tuzemských zdrojů	0,00	602 715,32	602 715,32	100,00
4116 - Ostatní neinvestiční přijaté transfery ze státního rozpočtu	0,00	45 115 045,65	45 115 045,65	100,00
13015 - Příspěvek na výkon sociální práce (s výjimkou sociálně-právní ochrany dětí)	0,00	6 766 492,00	6 766 492,00	100,00
13024 - Transfery na výkon činnosti obce s rozšířenou působností v oblasti sociálně-právní ochrany dětí	0,00	13 796 515,62	13 796 515,62	100,00
14004 - Neinv.transfery krajům podle § 27 zákona č. 133/1985 Sb., o požární ochraně	0,00	12 200,00	12 200,00	100,00

PŘÍJMY	SR	UR	Skutečnost	%
14032 - Program prevence kriminality na místní úrovni - program č. 314080 - NIV	0,00	576 000,00	576 000,00	100,00
33092 - OP JAK - P2 neinvestice	0,00	3 295 736,43	3 295 736,43	100,00
1431 - OP Jan Amos Komenský - Příjmy a výdaje z tuzemských zdrojů	0,00	633 648,70	633 648,70	100,00
1435 - OP Jan Amos Komenský - Příjmy a výdaje ze zahraničních zdrojů	0,00	2 662 087,73	2 662 087,73	100,00
34053 - Veřejné informační služby knihoven - neinvestice	0,00	68 000,00	68 000,00	100,00
34070 - Kulturní aktivity	0,00	15 000,00	15 000,00	100,00
34054 - Městské památkové rezervace a městské památkové zóny - NIV	0,00	400 000,00	400 000,00	100,00
33093 - Národní plán obnovy - podpora škol s nadprůměrným zastoupením sociálně znevýhodněných žáků	0,00	17 788 315,00	17 788 315,00	100,00
1705 - Národní plán obnovy (RRF) - Příjmy a výdaje ze zahraničních zdrojů	0,00	17 788 315,00	17 788 315,00	100,00
17085 - Integrovaný regionální operační program (IROP) 2021-2027 - EU - NIV	0,00	2 396 786,60	2 396 786,60	100,00
1495 - Integrovaný regionální operační program 2021+ - Příjmy a výdaje ze zahraničních zdrojů	0,00	2 396 786,60	2 396 786,60	100,00
4119 - Ostatní neinvestiční přijaté transfery od rozpočtů ústřední úrovně	0,00	20 000,00	20 000,00	100,00
00011 - Účelové vázané fin. prostředky	0,00	20 000,00	20 000,00	100,00
412 Neinvestiční přijaté transfery od rozpočtů územní úrovně	100 000,00	20 223 000,50	20 341 344,50	100,59
bez §	***100 000,00***	***20 223 000,50***	***20 341 344,50***	***100,59***
4121 - Neinvestiční přijaté transfery od obcí	100 000,00	100 000,00	218 344,00	218,34
228 - Povodně 2024; Transfery přijaté z území jiného kraje	0,00	0,00	100 000,00	0,00
4122 - Neinvestiční přijaté transfery od krajů	0,00	20 123 000,50	20 123 000,50	100,00
00253 - Podpora služeb sociální prevence	0,00	448 101,85	448 101,85	100,00
1441 - OP Zaměstnanost plus 2021+ - Příjmy a výdaje z tuzemských zdrojů	0,00	448 101,85	448 101,85	100,00
00345 - Výkon regionálních funkcí knihoven	0,00	2 117 000,00	2 117 000,00	100,00
00341 - Podpora aktivit v oblasti kultury v MSK	0,00	149 500,00	149 500,00	100,00
00801 - Podpora aktivit Moravskoslezským krajem	0,00	239 000,00	239 000,00	100,00
00833 - Podpora soutěží 2023	0,00	215 500,00	215 500,00	100,00
00910 - Podpora soutěží 2023	0,00	211 520,00	211 520,00	100,00
00914 - Nedávkové transfery - zákon č. 108/2006 Sb., o sociálních službách - NIV	0,00	11 674 120,00	11 674 120,00	100,00
00911 - Potravinová pomoc dětem v sociální nouzi	0,00	4 032 916,65	4 032 916,65	100,00
1445 - OP Zaměstnanost plus 2021+ - Příjmy a výdaje ze zahraničních zdrojů	0,00	4 032 916,65	4 032 916,65	100,00
00916 - Povodně 2024	0,00	1 035 342,00	1 035 342,00	100,00
200 - Povodně 2024	0,00	1 035 342,00	1 035 342,00	100,00
415 Neinvestiční přijaté transfery ze zahraničí	0,00	2 065 077,25	2 065 077,25	100,00
bez §	***0,00***	***2 065 077,25***	***2 065 077,25***	***100,00***
4152 - Neinvestiční přijaté transfery od mezinárodních organizací a některých zahraničních orgánů a právnických osob	0,00	2 065 077,25	2 065 077,25	100,00
1105 - OP přeshraniční spolupráce 2014+ - Příjmy a výdaje ze zahraničních zdrojů	0,00	1 352 733,43	1 352 733,43	100,00
1205 - Jiné EU 2014+ - Příjmy a výdaje ze zahraničních zdrojů	0,00	712 343,82	712 343,82	100,00
421 Investiční přijaté transfery od rozpočtů ústřední úrovně	0,00	27 047 021,20	27 047 021,20	100,00
bez §	***0,00***	***27 047 021,20***	***27 047 021,20***	***100,00***
4213 - Investiční přijaté transfery ze státních fondů	0,00	17 650 862,63	17 650 862,63	100,00
90505 - Národní plán obnovy - investice	0,00	17 650 862,63	17 650 862,63	100,00
1705 - Národní plán obnovy (RRF) - Příjmy a výdaje ze zahraničních zdrojů	0,00	17 650 862,63	17 650 862,63	100,00
4216 - Ostatní investiční přijaté transfery ze státního rozpočtu	0,00	9 396 158,57	9 396 158,57	100,00
15974 - Operační program životní prostředí 2014 - 2020 - program č. 115 310- EU - IV	0,00	2 541 194,96	2 541 194,96	100,00

PŘÍJMY	SR	UR	Skutečnost	%
1065 - OP Životní prostředí 2014+ - Příjmy a výdaje ze zahraničních zdrojů	0,00	2 541 194,96	2 541 194,96	100,00
17519 - Integrovaný regionální operační program (IROP) 2021-2027 - EU - INV	0,00	6 246 133,96	6 246 133,96	100,00
1495 - Integrovaný regionální operační program 2021+ - Příjmy a výdaje ze zahraničních zdrojů	0,00	6 246 133,96	6 246 133,96	100,00
17526 - NPO-1.6.1-IT vybavení stavebních úřadů-program č. Z1716 - INV	0,00	608 829,65	608 829,65	100,00
1701 - Národní plán obnovy (RRF) - Příjmy a výdaje z tuzemských zdrojů	0,00	105 664,65	105 664,65	100,00
1705 - Národní plán obnovy (RRF) - Příjmy a výdaje ze zahraničních zdrojů	0,00	503 165,00	503 165,00	100,00
Celkový součet	**1 261 204 810,00**	**1 427 700 590,68**	**1 652 192 144,00**	**115,72**

VÝDAJE	SR	UR	Skutečnost	%
101 - Zemědělská a potravinářská činnost a rozvoj				
101 Zvířecí útulky	1 995 000,00	2 055 000,00	2 054 999,80	100,00
1014 - Ozdravování hospodářských zvířat, polních a speciálních plodin a zvláštní veterinární péče	***1 995 000,00***	***2 055 000,00***	***2 054 999,80***	***100,00***
5151 - Studená voda včetně stočného a úplaty za odvod dešťových vod	20 000,00	16 553,98	16 553,98	100,00
5153 - Plyn	145 000,00	89 380,41	89 380,41	100,00
5154 - Elektrická energie	100 000,00	38 256,03	38 256,03	100,00
5169 - Nákup ostatních služeb	1 650 000,00	1 910 809,58	1 910 809,38	100,00
200 - Povodně 2024	0,00	52 618,06	52 618,06	100,00
5171 - Opravy a udržování	80 000,00	0,00	0,00	0,00
101 Ostatní výdaje	770 000,00	770 000,00	738 754,80	95,94
1014 - Ozdravování hospodářských zvířat, polních a speciálních plodin a zvláštní veterinární péče	***770 000,00***	***770 000,00***	***738 754,80***	***95,94***
5169 - Nákup ostatních služeb	770 000,00	770 000,00	738 754,80	95,94
211 - Záležitosti těžebního průmyslu a energetiky				
211 Projekt - Poskytování energetických služeb metodou EPC v objektech SMK	1 000 000,00	34 200 000,00	260 588,00	0,76
2115 - Úspora energie a obnovitelné zdroje	***1 000 000,00***	***34 200 000,00***	***260 588,00***	***0,76***
5169 - Nákup ostatních služeb	1 000 000,00	4 084 994,20	175 465,25	4,30
5171 - Opravy a udržování	0,00	13 934 005,00	0,00	0,00
6121 - Stavby	0,00	16 181 000,80	85 122,75	0,53
211 Ostatní výdaje	200 000,00	387 000,00	327 614,00	84,65
2115 - Úspora energie a obnovitelné zdroje	***200 000,00***	***387 000,00***	***327 614,00***	***84,65***
5166 - Konzultační, poradenské a právní služby	200 000,00	187 000,00	137 214,00	73,38
5169 - Nákup ostatních služeb	0,00	200 000,00	190 400,00	95,20
212 - Ostatní odvětvové a oborové záležitosti v průmyslu a stavebnictví				
212 Průmyslové zóny	770 000,00	770 000,00	578 569,66	75,14
2123 - Podpora rozvoje průmyslových zón	***770 000,00***	***770 000,00***	***578 569,66***	***75,14***
5151 - Studená voda včetně stočného a úplaty za odvod dešťových vod	0,00	154,00	56,00	36,36

VÝDAJE	SR	UR	Skutečnost	%
5169 - Nákup ostatních služeb	600 000,00	600 000,00	578 513,66	96,42
5171 - Opravy a udržování	170 000,00	169 846,00	0,00	0,00
212 Akce - Výkupy pozemků průmyslové zóny Nad Barborou	50 000,00	51 474 750,00	0,00	0,00
2123 - Podpora rozvoje průmyslových zón	***50 000,00***	***51 474 750,00***	***0,00***	***0,00***
5169 - Nákup ostatních služeb	50 000,00	50 000,00	0,00	0,00
6130 - Pozemky	0,00	51 424 750,00	0,00	0,00
214 - Vnitřní obchod, služby a cestovní ruch				
214 Tržiště	210 000,00	197 600,00	146 243,47	74,01
2141 - Vnitřní obchod	***210 000,00***	***197 600,00***	***146 243,47***	***74,01***
5139 - Nákup materiálu jinde nezařazený	20 000,00	25 996,85	25 996,85	100,00
5151 - Studená voda včetně stočného a úplaty za odvod dešťových vod	15 000,00	15 000,00	10 766,43	71,78
5169 - Nákup ostatních služeb	130 000,00	111 603,15	84 480,20	75,70
5171 - Opravy a udržování	45 000,00	45 000,00	24 999,99	55,56
214 Cestovní ruch	715 000,00	715 000,00	684 257,28	95,70
2143 - Cestovní ruch	***715 000,00***	***715 000,00***	***684 257,28***	***95,70***
5138 - Nákup zboží za účelem dalšího prodeje	130 000,00	72 110,80	72 110,80	100,00
5139 - Nákup materiálu jinde nezařazený	0,00	209 906,90	209 906,90	100,00
5169 - Nákup ostatních služeb	320 000,00	232 982,30	205 010,20	87,99
5194 - Výdaje na věcné dary	180 000,00	200 000,00	197 229,38	98,61
5229 - Ostatní neinvestiční transfery neziskovým a podobným osobám	85 000,00	0,00	0,00	0,00
214 Ostatní výdaje	101 000,00	127 830,00	106 652,00	83,43
2143 - Cestovní ruch	***101 000,00***	***127 830,00***	***106 652,00***	***83,43***
5137 - Drobný dlouhodobý hmotný majetek	61 000,00	40 640,00	27 830,00	68,48
5169 - Nákup ostatních služeb	35 000,00	35 000,00	31 632,00	90,38
5171 - Opravy a udržování	5 000,00	5 000,00	0,00	0,00
6122 - Stroje, přístroje a zařízení	0,00	47 190,00	47 190,00	100,00
216 - Správa v odvětví energetiky, průmyslu, stavebnictví, obchodu a služeb				
216 Ostatní výdaje	60 000,00	60 000,00	0,00	0,00
2169 - Ostatní správa v průmyslu, stavebnictví, obchodu a službách	***60 000,00***	***60 000,00***	***0,00***	***0,00***
5166 - Konzultační, poradenské a právní služby	20 000,00	20 000,00	0,00	0,00
5169 - Nákup ostatních služeb	20 000,00	20 000,00	0,00	0,00
5192 - Poskytnuté náhrady	20 000,00	20 000,00	0,00	0,00
221 - Pozemní komunikace				
221 Zimní údržba	6 000 000,00	5 649 554,15	5 649 554,14	100,00
2212 - Silnice	***6 000 000,00***	***5 649 554,15***	***5 649 554,14***	***100,00***
5169 - Nákup ostatních služeb	6 000 000,00	5 649 554,15	5 649 554,14	100,00
200 - Povodně 2024	0,00	109 411,83	109 411,83	100,00

VÝDAJE	SR	UR	Skutečnost	%
221 Čištění	6 810 000,00	6 910 000,00	6 839 056,00	98,97
2212 - Silnice	***6 400 000,00***	***6 400 000,00***	***6 329 056,00***	***98,89***
5169 - Nákup ostatních služeb	6 400 000,00	6 400 000,00	6 329 056,00	98,89
2219 - Ostatní záležitosti pozemních komunikací	***410 000,00***	***510 000,00***	***510 000,00***	***100,00***
5169 - Nákup ostatních služeb	410 000,00	510 000,00	510 000,00	100,00
221 Opravy	21 800 000,00	54 413 586,91	45 471 211,13	83,57
2212 - Silnice	***14 200 000,00***	***26 338 468,54***	***20 115 092,36***	***76,37***
5169 - Nákup ostatních služeb	0,00	474 455,00	230 505,00	48,58
5171 - Opravy a udržování	14 200 000,00	25 864 013,54	19 884 587,36	76,88
200 - Povodně 2024	0,00	77 198,00	77 198,00	100,00
2219 - Ostatní záležitosti pozemních komunikací	***7 600 000,00***	***28 075 118,37***	***25 356 118,77***	***90,32***
5169 - Nákup ostatních služeb	0,00	237 502,00	237 502,00	100,00
5171 - Opravy a udržování	7 600 000,00	27 837 616,37	25 118 616,77	90,23
221 Výdaje Fondu statické dopravy	3 500 000,00	11 758 215,19	5 155 373,38	43,84
2219 - Ostatní záležitosti pozemních komunikací	***3 500 000,00***	***11 758 215,19***	***5 155 373,38***	***43,84***
6121 - Stavby	3 500 000,00	11 758 215,19	5 155 373,38	43,84
221 Účelový transfer Svazku měst a obcí okresu Karviná IČ: 75066611	0,00	1 983 384,00	1 983 384,00	100,00
2219 - Ostatní záležitosti pozemních komunikací	***0,00***	***1 983 384,00***	***1 983 384,00***	***100,00***
6349 - Ostatní investiční transfery rozpočtům územní úrovně	0,00	1 983 384,00	1 983 384,00	100,00
221 Akce - Rekonstrukce mostu M46/6 přes Železárenský potok u střelnice v Karviné-Novém Městě	1 200 000,00	11 200 000,00	76 835,00	0,69
2212 - Silnice	***1 200 000,00***	***11 200 000,00***	***76 835,00***	***0,69***
6121 - Stavby	1 200 000,00	11 200 000,00	76 835,00	0,69
221 Akce - Demolice a výstavba lávky M 7/1 pod zámeckými schody ve Fryštátě	1 000 000,00	7 152 803,02	0,00	0,00
2212 - Silnice	***1 000 000,00***	***7 152 803,02***	***0,00***	***0,00***
6121 - Stavby	1 000 000,00	7 152 803,02	0,00	0,00
221 Akce - Lávka přes řeku Olši v Karviné-Loukách	0,00	44 565 918,27	925 553,56	2,08
2219 - Ostatní záležitosti pozemních komunikací	***0,00***	***44 565 918,27***	***925 553,56***	***2,08***
5142 - Kursové rozdíly ve výdajích	0,00	75,56	75,56	100,00
5164 - Nájemné	0,00	1 896,10	1 896,10	100,00
5169 - Nákup ostatních služeb	0,00	98 944,00	6 500,00	6,57
95113 - Operační program Přeshraniční spolupráce ČR - Polsko - NIV	0,00	5 200,00	5 200,00	100,00
1515 - Programy přeshraniční spolupráce INTERREG VI-A 2021+ - Příjmy a výdaje ze zahraničních zdrojů	0,00	5 200,00	5 200,00	100,00
1511 - Programy přeshraniční spolupráce INTERREG VI-A 2021+ - Příjmy a výdaje z tuzemských zdrojů	0,00	975,00	975,00	100,00
17520 - Programy Evropské územní spolupráce 2021+ - IV – SR	0,00	325,00	325,00	100,00
1511 - Programy přeshraniční spolupráce INTERREG VI-A 2021+ - Příjmy a výdaje z tuzemských zdrojů	0,00	325,00	325,00	100,00
5173 - Cestovné	0,00	1 056,00	1 056,00	100,00
95113 - Operační program Přeshraniční spolupráce ČR - Polsko - NIV	0,00	844,80	844,80	100,00
1515 - Programy přeshraniční spolupráce INTERREG VI-A 2021+ - Příjmy a výdaje ze zahraničních zdrojů	0,00	844,80	844,80	100,00

VÝDAJE	SR	UR	Skutečnost	%
1511 - Programy přeshraniční spolupráce INTERREG VI-A 2021+ - Příjmy a výdaje z tuzemských zdrojů	0,00	158,40	158,40	100,00
17520 - Programy Evropské územní spolupráce 2021+ - IV – SR	0,00	52,80	52,80	100,00
1511 - Programy přeshraniční spolupráce INTERREG VI-A 2021+ - Příjmy a výdaje z tuzemských zdrojů	0,00	52,80	52,80	100,00
5175 - Pohoštění	0,00	6 500,00	6 500,00	100,00
95113 - Operační program Přeshraniční spolupráce ČR - Polsko - NIV	0,00	5 200,00	5 200,00	100,00
1515 - Programy přeshraniční spolupráce INTERREG VI-A 2021+ - Příjmy a výdaje ze zahraničních zdrojů	0,00	5 200,00	5 200,00	100,00
1511 - Programy přeshraniční spolupráce INTERREG VI-A 2021+ - Příjmy a výdaje z tuzemských zdrojů	0,00	975,00	975,00	100,00
17520 - Programy Evropské územní spolupráce 2021+ - IV – SR	0,00	325,00	325,00	100,00
1511 - Programy přeshraniční spolupráce INTERREG VI-A 2021+ - Příjmy a výdaje z tuzemských zdrojů	0,00	325,00	325,00	100,00
6121 - Stavby	0,00	44 198 900,71	650 980,00	1,47
1511 - Programy přeshraniční spolupráce INTERREG VI-A 2021+ - Příjmy a výdaje z tuzemských zdrojů	0,00	6 897,00	6 897,00	100,00
17086 - Programy Evropské územní spolupráce 2021+ - NIV – SR	0,00	2 299,00	2 299,00	100,00
1511 - Programy přeshraniční spolupráce INTERREG VI-A 2021+ - Příjmy a výdaje z tuzemských zdrojů	0,00	2 299,00	2 299,00	100,00
95823 - Operační program Přeshraniční spolupráce ČR - Polsko - IV	0,00	36 784,00	36 784,00	100,00
1515 - Programy přeshraniční spolupráce INTERREG VI-A 2021+ - Příjmy a výdaje ze zahraničních zdrojů	0,00	36 784,00	36 784,00	100,00
6130 - Pozemky	0,00	80 202,00	80 202,00	100,00
6380 - Investiční transfery do zahraničí	0,00	178 343,90	178 343,90	100,00
1105 - OP přeshraniční spolupráce 2014+ - Příjmy a výdaje ze zahraničních zdrojů	0,00	178 343,90	178 343,90	100,00
221 Akce - Stavební úpravy komunikace na ul. Poutní v Karviné-Mizerově	0,00	1 819 407,50	6 050,00	0,33
2212 - Silnice	***0,00***	***1 819 407,50***	***6 050,00***	***0,33***
6121 - Stavby	0,00	1 819 407,50	6 050,00	0,33
221 Akce - Stavební úpravy prostoru mezi tř. 17. listopadu a ul. Nedbalova v Karviné-Novém Městě	0,00	17 159 690,45	16 278 018,95	94,86
2219 - Ostatní záležitosti pozemních komunikací	***0,00***	***17 159 690,45***	***16 278 018,95***	***94,86***
6121 - Stavby	0,00	17 159 690,45	16 278 018,95	94,86
00011 - Účelové vázané fin. prostředky	0,00	7 352 436,66	7 352 436,66	100,00
221 Akce - Oprava lávky M14/1 v Karviné-Fryštátě	1 800 000,00	1 545 734,59	1 545 734,59	100,00
2219 - Ostatní záležitosti pozemních komunikací	***1 800 000,00***	***1 545 734,59***	***1 545 734,59***	***100,00***
6121 - Stavby	1 800 000,00	1 545 734,59	1 545 734,59	100,00
221 Akce - Oprava komunikace ul. Ve Svahu v Karviné-Ráji - 1. etapa	0,00	14 476,00	14 476,00	100,00
2212 - Silnice	***0,00***	***14 476,00***	***14 476,00***	***100,00***
5171 - Opravy a udržování	0,00	14 476,00	14 476,00	100,00
221 Akce - Lávka přes Olši v Karviné-Starém Městě	650 000,00	2 369 458,00	2 075 220,00	87,58
2219 - Ostatní záležitosti pozemních komunikací	***650 000,00***	***2 369 458,00***	***2 075 220,00***	***87,58***
5164 - Nájemné	50 000,00	50 000,00	0,00	0,00
6121 - Stavby	600 000,00	2 279 458,00	2 035 220,00	89,29
6130 - Pozemky	0,00	40 000,00	40 000,00	100,00
221 Akce - Oprava komunikace ul. Víta Nejedlého v Karviné-Ráji	500 000,00	3 314 409,48	3 314 409,48	100,00
2212 - Silnice	***500 000,00***	***3 314 409,48***	***3 314 409,48***	***100,00***
5169 - Nákup ostatních služeb	0,00	58 080,00	58 080,00	100,00

VÝDAJE	SR	UR	Skutečnost	%
5171 - Opravy a udržování	500 000,00	3 256 329,48	3 256 329,48	100,00
221 Akce - Oprava komunikace ul. Studentská v Karviné-Mizerově - úsek mezi Kirovova čp. 2305-Tyršova	1 000 000,00	2 600 000,00	0,00	0,00
2212 - Silnice	***1 000 000,00***	***2 600 000,00***	***0,00***	***0,00***
5171 - Opravy a udržování	1 000 000,00	2 600 000,00	0,00	0,00
221 Akce - Oprava komunikace ul. Školská od čp. 462 po ul. V Aleji v Karviné-Ráji	8 000 000,00	2 962 252,84	2 962 252,84	100,00
2212 - Silnice	***8 000 000,00***	***2 962 252,84***	***2 962 252,84***	***100,00***
5169 - Nákup ostatních služeb	0,00	72 600,00	72 600,00	100,00
5171 - Opravy a udržování	8 000 000,00	2 889 652,84	2 889 652,84	100,00
221 Akce - Oprava komunikace ul. Zahradnická v Karviné-Mizerově - úsek čp. 496-čp. 2281	7 400 000,00	7 797 904,63	9 075,00	0,12
2212 - Silnice	***7 400 000,00***	***7 797 904,63***	***9 075,00***	***0,12***
5169 - Nákup ostatních služeb	0,00	9 075,00	9 075,00	100,00
5171 - Opravy a udržování	7 400 000,00	7 788 829,63	0,00	0,00
221 Akce - Rekonstrukce parkoviště u Budovy č.p. 2379 na ul. Žižkova v Karviné-Mizerově	2 500 000,00	4 500 000,00	696 960,00	15,49
2219 - Ostatní záležitosti pozemních komunikací	***2 500 000,00***	***4 500 000,00***	***696 960,00***	***15,49***
6121 - Stavby	2 500 000,00	4 500 000,00	696 960,00	15,49
1211 - Komunitární programy 2014+ - Příjmy a výdaje z tuzemských zdrojů	0,00	295 840,16	164 482,56	55,60
1215 - Komunitární programy 2014+ - Příjmy a výdaje ze zahraničních zdrojů	0,00	443 760,24	246 723,84	55,60
221 Akce - Souvislá rekonstrukce komunikace, Karviná-Louky nad Olší v rámci propojení Havířova s cyklotrasou č. 10	0,00	120 000,00	117 400,00	97,83
2212 - Silnice	***0,00***	***120 000,00***	***117 400,00***	***97,83***
6121 - Stavby	0,00	2 600,00	0,00	0,00
6349 - Ostatní investiční transfery rozpočtům územní úrovně	0,00	117 400,00	117 400,00	100,00
221 Ostatní výdaje	2 655 000,00	5 532 232,00	2 433 220,61	43,98
2212 - Silnice	***1 905 000,00***	***4 025 017,95***	***991 712,06***	***24,64***
5166 - Konzultační, poradenské a právní služby	200 000,00	452 274,14	292 920,00	64,77
5169 - Nákup ostatních služeb	700 000,00	777 232,00	684 292,06	88,04
200 - Povodně 2024	0,00	36 300,00	36 300,00	100,00
5811 - Výdaje na náhrady za nezpůsobenou újmu	5 000,00	2 000,00	0,00	0,00
6121 - Stavby	0,00	1 000 000,00	0,00	0,00
6130 - Pozemky	1 000 000,00	1 793 511,81	14 500,00	0,81
2219 - Ostatní záležitosti pozemních komunikací	***750 000,00***	***1 507 214,05***	***1 441 508,55***	***95,64***
5151 - Studená voda včetně stočného a úplaty za odvod dešťových vod	60 000,00	60 000,00	42 195,57	70,33
5169 - Nákup ostatních služeb	435 000,00	435 000,00	434 999,93	100,00
5811 - Výdaje na náhrady za nezpůsobenou újmu	5 000,00	8 000,00	5 972,00	74,65
6121 - Stavby	250 000,00	252 361,19	206 488,19	81,82

VÝDAJE	SR	UR	Skutečnost	%
6122 - Stroje, přístroje a zařízení	0,00	751 852,86	751 852,86	100,00
222 - Silniční doprava				
222 Akce - Revitalizace autobusového nádraží v Karviné-Fryštátě	1 000 000,00	1 000 000,00	21 780,00	2,18
2221 - Provoz veřejné silniční dopravy	***1 000 000,00***	***1 000 000,00***	***21 780,00***	***2,18***
6121 - Stavby	1 000 000,00	1 000 000,00	21 780,00	2,18
1211 - Komunitární programy 2014+ - Příjmy a výdaje z tuzemských zdrojů	0,00	247 808,00	8 712,00	3,52
1215 - Komunitární programy 2014+ - Příjmy a výdaje ze zahraničních zdrojů	0,00	371 712,00	13 068,00	3,52
222 Ostatní výdaje	3 796 500,00	4 346 500,00	3 810 717,80	87,67
2221 - Provoz veřejné silniční dopravy	***1 700 000,00***	***1 700 000,00***	***1 443 841,67***	***84,93***
5171 - Opravy a udržování	500 000,00	933 344,00	677 185,67	72,55
6121 - Stavby	1 200 000,00	766 656,00	766 656,00	100,00
2223 - Bezpečnost silničního provozu	***86 500,00***	***86 500,00***	***66 876,13***	***77,31***
5041 - Odměny za užití duševního vlastnictví	2 000,00	2 000,00	0,00	0,00
5139 - Nákup materiálu jinde nezařazený	10 000,00	745,00	745,00	100,00
5151 - Studená voda včetně stočného a úplaty za odvod dešťových vod	500,00	500,00	62,00	12,40
5169 - Nákup ostatních služeb	55 000,00	42 079,87	33 226,00	78,96
5171 - Opravy a udržování	15 000,00	15 745,90	7 447,90	47,30
5175 - Pohoštění	2 000,00	2 000,00	1 966,00	98,30
5194 - Výdaje na věcné dary	2 000,00	23 429,23	23 429,23	100,00
2229 - Ostatní záležitosti v silniční dopravě	***2 010 000,00***	***2 560 000,00***	***2 300 000,00***	***89,84***
5169 - Nákup ostatních služeb	10 000,00	10 000,00	0,00	0,00
5171 - Opravy a udržování	2 000 000,00	2 300 000,00	2 300 000,00	100,00
6121 - Stavby	0,00	250 000,00	0,00	0,00
226 - Správa v dopravě				
226 Ostatní výdaje	203 000,00	175 000,00	3 425,00	1,96
2269 - Činnost Státního fondu dopravní infrastruktury	***203 000,00***	***175 000,00***	***3 425,00***	***1,96***
5166 - Konzultační, poradenské a právní služby	200 000,00	168 800,00	0,00	0,00
5192 - Poskytnuté náhrady	3 000,00	6 200,00	3 425,00	55,24
229 - Ostatní činnost a nespecifikované výdaje v dopravě				
229 Dopravní obslužnost	50 630 000,00	50 630 000,00	47 250 875,88	93,33
2292 - Dopravní obslužnost veřejnými službami - linková	***50 350 000,00***	***50 350 000,00***	***47 026 688,68***	***93,40***
5166 - Konzultační, poradenské a právní služby	0,00	59 895,00	59 895,00	100,00
5169 - Nákup ostatních služeb	350 000,00	350 000,00	280 496,81	80,14
5213 - Neinvestiční transfery nefinančním podnikatelům – právnickým osobám	50 000 000,00	49 940 105,00	46 686 296,87	93,48
2293 - Dopravní obslužnost mimo veřejnou službu	***280 000,00***	***280 000,00***	***224 187,20***	***80,07***
5169 - Nákup ostatních služeb	0,00	280 000,00	224 187,20	80,07
5213 - Neinvestiční transfery nefinančním podnikatelům – právnickým osobám	280 000,00	0,00	0,00	0,00

VÝDAJE	SR	UR	Skutečnost	%
229 Dotace Moravskoslezskému kraji na příměstskou dopravní obslužnost	5 890 000,00	5 890 000,00	5 887 857,00	99,96
2292 - Dopravní obslužnost veřejnými službami - linková	***5 890 000,00***	***5 890 000,00***	***5 887 857,00***	***99,96***
5323 - Neinvestiční transfery krajům	5 890 000,00	5 890 000,00	5 887 857,00	99,96
229 Ostatní výdaje	0,00	44 050,00	37 050,00	84,11
2299 - Ostatní záležitosti v dopravě	***0,00***	***44 050,00***	***37 050,00***	***84,11***
5909 - Ostatní neinvestiční výdaje jinde nezařazené	0,00	44 050,00	37 050,00	84,11
231 - Pitná voda				
231 Ostatní výdaje	0,00	16 000,00	15 512,20	96,95
2310 - Pitná voda	***0,00***	***16 000,00***	***15 512,20***	***96,95***
5169 - Nákup ostatních služeb	0,00	16 000,00	15 512,20	96,95
232 - Odvádění a čištění odpadních vod				
232 Rezerva na obnovu vodovodů a kanalizací	4 350 000,00	4 350 000,00	4 350 000,00	100,00
2321 - Odvádění a čištění odpadních vod a nakládání s kaly	***4 350 000,00***	***4 350 000,00***	***4 350 000,00***	***100,00***
5909 - Ostatní neinvestiční výdaje jinde nezařazené	4 350 000,00	4 350 000,00	4 350 000,00	100,00
232 Ostatní výdaje	5 350 000,00	14 695 688,89	14 554 612,15	99,04
2321 - Odvádění a čištění odpadních vod a nakládání s kaly	***5 350 000,00***	***14 695 688,89***	***14 554 612,15***	***99,04***
5169 - Nákup ostatních služeb	1 000 000,00	350 000,00	348 251,31	99,50
5171 - Opravy a udržování	4 350 000,00	4 953 488,70	4 832 520,65	97,56
200 - Povodně 2024	0,00	13 945,25	13 945,25	100,00
6121 - Stavby	0,00	9 392 200,19	9 373 840,19	99,80
233 - Vodní toky a vodohospodářská díla				
233 Akce - Revitalizace vodní plochy v Parku Boženy Němcové v Karviné-Fryštátě	800 000,00	2 896 979,92	2 896 979,92	100,00
2334 - Revitalizace říčních systémů	***800 000,00***	***2 896 979,92***	***2 896 979,92***	***100,00***
5137 - Drobný dlouhodobý hmotný majetek	0,00	518 522,63	518 522,63	100,00
5169 - Nákup ostatních služeb	800 000,00	2 201 013,66	2 201 013,66	100,00
6121 - Stavby	0,00	177 443,63	177 443,63	100,00
233 Akce - Revitalizace toku a oblasti lesopark Dubina	1 000 000,00	8 081 600,00	362 506,75	4,49
2333 - Úpravy drobných vodních toků	***1 000 000,00***	***8 081 600,00***	***362 506,75***	***4,49***
5169 - Nákup ostatních služeb	0,00	430 000,00	362 506,75	84,30
1401 - OP Spravedlivá transformace - Příjmy a výdaje z tuzemských zdrojů	0,00	90 626,99	90 626,69	100,00
15019 - Operační program Spravedlivá transformace 2021-2027 - program č. Z1508 - EU - neinvestice	0,00	271 880,06	271 880,06	100,00
1405 - OP Spravedlivá transformace - Příjmy a výdaje ze zahraničních zdrojů	0,00	271 880,06	271 880,06	100,00
6121 - Stavby	1 000 000,00	7 651 600,00	0,00	0,00
233 Ostatní výdaje	1 250 800,00	2 496 502,00	2 415 929,04	96,77
2333 - Úpravy drobných vodních toků	***1 250 800,00***	***2 496 502,00***	***2 415 929,04***	***96,77***
5164 - Nájemné	800,00	1 020,00	1 020,00	100,00
5169 - Nákup ostatních služeb	1 050 000,00	2 095 702,00	2 036 255,92	97,16
5171 - Opravy a udržování	200 000,00	399 780,00	378 653,12	94,72

VÝDAJE	SR	UR	Skutečnost	%
234 - Voda v zemědělské krajině				
234 Účelový transfer Českému rybářskému svazu, z. s., místní organizace Karviná	0,00	50 000,00	50 000,00	100,00
2349 - Ostatní záležitosti vody v zemědělské krajině	***0,00***	***50 000,00***	***50 000,00***	***100,00***
5222 - Neinvestiční transfery spolkům	0,00	50 000,00	50 000,00	100,00
251 - Podpora podnikání				
251 Ostatní výdaje	864 000,00	864 000,00	535 311,93	61,96
2510 - Podpora podnikání	***864 000,00***	***864 000,00***	***535 311,93***	***61,96***
5041 - Odměny za užití duševního vlastnictví	0,00	20,20	0,00	0,00
5139 - Nákup materiálu jinde nezařazený	15 000,00	8 118,80	5 545,86	68,31
5151 - Studená voda včetně stočného a úplaty za odvod dešťových vod	28 000,00	28 000,00	9 875,10	35,27
5152 - Teplo	180 000,00	180 000,00	97 965,06	54,43
5154 - Elektrická energie	110 000,00	110 000,00	38 698,52	35,18
5168 - Zpracování dat a služby související s informačními a komunikačními technologiemi	15 000,00	15 000,00	6 558,20	43,72
5169 - Nákup ostatních služeb	151 000,00	110 780,13	90 177,20	81,40
5171 - Opravy a udržování	185 000,00	174 694,60	52 609,12	30,11
200 - Povodně 2024	0,00	6 243,60	6 243,60	100,00
5175 - Pohoštění	0,00	10 000,00	6 496,60	64,97
5194 - Výdaje na věcné dary	0,00	47 386,27	47 386,27	100,00
5212 - Neinvestiční transfery nefinančním podnikatelům – fyzickým osobám	180 000,00	90 000,00	90 000,00	100,00
5213 - Neinvestiční transfery nefinančním podnikatelům – právnickým osobám	0,00	30 000,00	30 000,00	100,00
6312 - Investiční transfery nefinančním podnikatelům - fyzickým osobám	0,00	60 000,00	60 000,00	100,00
311 - Předškolní a základní vzdělávání				
311 Příspěvek na provoz ZŠ a MŠ	28 029 239,00	29 092 394,00	29 092 394,00	100,00
3113 - Základní školy	***28 029 239,00***	***29 092 394,00***	***29 092 394,00***	***100,00***
5331 - Neinvestiční příspěvky zřízeným příspěvkovým organizacím	28 029 239,00	29 092 394,00	29 092 394,00	100,00
311 Účelové transfery ZŠ a MŠ	74 673 398,00	105 961 106,50	94 799 145,50	89,47
3113 - Základní školy	***74 673 398,00***	***105 961 106,50***	***94 799 145,50***	***89,47***
5331 - Neinvestiční příspěvky zřízeným příspěvkovým organizacím	70 173 398,00	70 786 773,00	63 939 812,00	90,33
5336 - Neinvestiční transfery zřízeným příspěvkovým organizacím	0,00	22 309 333,50	22 309 333,50	100,00
00253 - Podpora služeb sociální prevence	0,00	448 101,85	448 101,85	100,00
1441 - OP Zaměstnanost plus 2021+ - Příjmy a výdaje z tuzemských zdrojů	0,00	448 101,85	448 101,85	100,00
33093 - Národní plán obnovy - podpora škol s nadprůměrným zastoupením sociálně znevýhodněných žáků	0,00	17 788 315,00	17 788 315,00	100,00
1705 - Národní plán obnovy (RRF) - Příjmy a výdaje ze zahraničních zdrojů	0,00	17 788 315,00	17 788 315,00	100,00
00801 - Podpora aktivit Moravskoslezským krajem	0,00	40 000,00	40 000,00	100,00
00911 - Potravinová pomoc dětem v sociální nouzi	0,00	4 032 916,65	4 032 916,65	100,00
1445 - OP Zaměstnanost plus 2021+ - Příjmy a výdaje ze zahraničních zdrojů	0,00	4 032 916,65	4 032 916,65	100,00
6351 - Investiční transfery zřízeným příspěvkovým organizacím	4 500 000,00	12 865 000,00	8 550 000,00	66,46
311 Akce - Učebny virtuální reality na ZŠ v Karviné	0,00	21 104 400,00	19 504 829,70	92,42
3113 - Základní školy	***0,00***	***21 104 400,00***	***19 504 829,70***	***92,42***

VÝDAJE	SR	UR	Skutečnost	%
5137 - Drobný dlouhodobý hmotný majetek	0,00	8 746 308,34	8 746 308,34	100,00
1491 - Integrovaný regionální operační program 2021+ - Příjmy a výdaje z tuzemských zdrojů	0,00	872 738,40	872 738,40	100,00
17085 - Integrovaný regionální operační program (IROP) 2021-2027 - EU - NIV	0,00	7 418 276,32	7 418 276,32	100,00
1495 - Integrovaný regionální operační program 2021+ - Příjmy a výdaje ze zahraničních zdrojů	0,00	7 418 276,32	7 418 276,32	100,00
17084 - Integrovaný regionální operační program (IROP) 2021-2027 - SR - NIV	0,00	436 369,22	436 369,22	100,00
1491 - Integrovaný regionální operační program 2021+ - Příjmy a výdaje z tuzemských zdrojů	0,00	436 369,22	436 369,22	100,00
5169 - Nákup ostatních služeb	0,00	271 162,84	266 200,00	98,17
1491 - Integrovaný regionální operační program 2021+ - Příjmy a výdaje z tuzemských zdrojů	0,00	20 812,00	20 315,72	97,62
17085 - Integrovaný regionální operační program (IROP) 2021-2027 - EU - NIV	0,00	176 902,00	172 683,60	97,62
1495 - Integrovaný regionální operační program 2021+ - Příjmy a výdaje ze zahraničních zdrojů	0,00	176 902,00	172 683,60	97,62
17084 - Integrovaný regionální operační program (IROP) 2021-2027 - SR - NIV	0,00	10 406,00	10 157,85	97,62
1491 - Integrovaný regionální operační program 2021+ - Příjmy a výdaje z tuzemských zdrojů	0,00	10 406,00	10 157,85	97,62
6111 - Programové vybavení	0,00	799 326,00	799 326,00	100,00
1491 - Integrovaný regionální operační program 2021+ - Příjmy a výdaje z tuzemských zdrojů	0,00	79 932,60	79 932,60	100,00
17519 - Integrovaný regionální operační program (IROP) 2021-2027 - EU - INV	0,00	679 427,10	679 427,10	100,00
1495 - Integrovaný regionální operační program 2021+ - Příjmy a výdaje ze zahraničních zdrojů	0,00	679 427,10	679 427,10	100,00
17518 - Integrovaný regionální operační program (IROP) 2021-2027 - SR - INV	0,00	39 966,30	39 966,30	100,00
1491 - Integrovaný regionální operační program 2021+ - Příjmy a výdaje z tuzemských zdrojů	0,00	39 966,30	39 966,30	100,00
6121 - Stavby	0,00	8 410 568,88	6 815 961,42	81,04
1491 - Integrovaný regionální operační program 2021+ - Příjmy a výdaje z tuzemských zdrojů	0,00	684 161,60	679 491,00	99,32
17519 - Integrovaný regionální operační program (IROP) 2021-2027 - EU - INV	0,00	5 815 373,45	5 775 673,35	99,32
1495 - Integrovaný regionální operační program 2021+ - Příjmy a výdaje ze zahraničních zdrojů	0,00	5 815 373,45	5 775 673,35	99,32
17518 - Integrovaný regionální operační program (IROP) 2021-2027 - SR - INV	0,00	342 080,79	339 745,49	99,32
1491 - Integrovaný regionální operační program 2021+ - Příjmy a výdaje z tuzemských zdrojů	0,00	342 080,79	339 745,49	99,32
6122 - Stroje, přístroje a zařízení	0,00	2 877 033,94	2 877 033,94	100,00
1491 - Integrovaný regionální operační program 2021+ - Příjmy a výdaje z tuzemských zdrojů	0,00	271 010,23	271 010,23	100,00
17519 - Integrovaný regionální operační program (IROP) 2021-2027 - EU - INV	0,00	2 303 586,99	2 303 586,99	100,00
1495 - Integrovaný regionální operační program 2021+ - Příjmy a výdaje ze zahraničních zdrojů	0,00	2 303 586,99	2 303 586,99	100,00
17518 - Integrovaný regionální operační program (IROP) 2021-2027 - SR - INV	0,00	135 505,12	135 505,12	100,00
1491 - Integrovaný regionální operační program 2021+ - Příjmy a výdaje z tuzemských zdrojů	0,00	135 505,12	135 505,12	100,00
311 Akce - Dostavba a rekonstrukce šaten, sociálního a hygienického zázemí u tělocvičny ZŠ Dr. Olszaka v Karviné	0,00	9 000 000,00	0,00	0,00
3113 - Základní školy	***0,00***	***9 000 000,00***	***0,00***	***0,00***
6121 - Stavby	0,00	9 000 000,00	0,00	0,00
311 Akce - Výstavba mateřské školy v Karviné-Loukách	0,00	1 000 000,00	0,00	0,00
3111 - Mateřské školy	***0,00***	***1 000 000,00***	***0,00***	***0,00***
6121 - Stavby	0,00	1 000 000,00	0,00	0,00
311 Projekt - Místní akční plán rozvoje vzdělávání v ORP Karviná III	0,00	55 228,70	0,00	0,00
3119 - Ostatní záležitosti základního vzdělávání	***0,00***	***55 228,70***	***0,00***	***0,00***
5139 - Nákup materiálu jinde nezařazený	0,00	6 626,57	0,00	0,00
33063 - OP VVV - PO3 neinvestice	0,00	6 626,57	0,00	0,00
1035 - OP Výzkum,vývoj a vzdělávání 2014+ - Příjmy a výdaje ze zahraničních zdrojů	0,00	6 626,57	0,00	0,00

VÝDAJE	SR	UR	Skutečnost	%
5164 - Nájemné	0,00	24 275,87	0,00	0,00
33063 - OP VVV - PO3 neinvestice	0,00	24 275,87	0,00	0,00
1031 - OP Výzkum,vývoj a vzdělávání 2014+ - Příjmy a výdaje z tuzemských zdrojů	0,00	9 397,46	0,00	0,00
1035 - OP Výzkum,vývoj a vzdělávání 2014+ - Příjmy a výdaje ze zahraničních zdrojů	0,00	14 878,41	0,00	0,00
5169 - Nákup ostatních služeb	0,00	16 326,26	0,00	0,00
33063 - OP VVV - PO3 neinvestice	0,00	16 326,26	0,00	0,00
1035 - OP Výzkum,vývoj a vzdělávání 2014+ - Příjmy a výdaje ze zahraničních zdrojů	0,00	16 326,26	0,00	0,00
5175 - Pohoštění	0,00	8 000,00	0,00	0,00
33063 - OP VVV - PO3 neinvestice	0,00	8 000,00	0,00	0,00
1031 - OP Výzkum,vývoj a vzdělávání 2014+ - Příjmy a výdaje z tuzemských zdrojů	0,00	8 000,00	0,00	0,00
311 Projekt - Místní akční plán rozvoje vzdělávání v ORP Karviná IV	0,00	4 125 736,43	2 809 991,14	68,11
3119 - Ostatní záležitosti základního vzdělávání	***0,00***	***4 125 736,43***	***2 809 991,14***	***68,11***
5011 - Platy zaměstnanců v pracovním poměru vyjma zaměstnanců na služebních místech	0,00	625 573,80	344 487,20	55,07
33092 - OP JAK - P2 neinvestice	0,00	555 573,80	327 262,84	58,91
1431 - OP Jan Amos Komenský - Příjmy a výdaje z tuzemských zdrojů	0,00	55 573,80	34 448,72	61,99
1435 - OP Jan Amos Komenský - Příjmy a výdaje ze zahraničních zdrojů	0,00	500 000,00	292 814,12	58,56
1431 - OP Jan Amos Komenský - Příjmy a výdaje z tuzemských zdrojů	0,00	70 000,00	17 224,36	24,61
5021 - Ostatní osobní výdaje	0,00	1 466 307,58	1 317 685,00	89,86
33092 - OP JAK - P2 neinvestice	0,00	1 336 307,58	1 251 800,75	93,68
1431 - OP Jan Amos Komenský - Příjmy a výdaje z tuzemských zdrojů	0,00	200 000,00	131 768,50	65,88
1435 - OP Jan Amos Komenský - Příjmy a výdaje ze zahraničních zdrojů	0,00	1 136 307,58	1 120 032,25	98,57
1431 - OP Jan Amos Komenský - Příjmy a výdaje z tuzemských zdrojů	0,00	130 000,00	65 884,25	50,68
5031 - Povinné pojistné na sociální zabezpečení a příspěvek na státní politiku zaměstnanosti	0,00	359 000,00	169 703,23	47,27
33092 - OP JAK - P2 neinvestice	0,00	341 000,00	161 218,07	47,28
1431 - OP Jan Amos Komenský - Příjmy a výdaje z tuzemských zdrojů	0,00	41 000,00	16 970,33	41,39
1435 - OP Jan Amos Komenský - Příjmy a výdaje ze zahraničních zdrojů	0,00	300 000,00	144 247,74	48,08
1431 - OP Jan Amos Komenský - Příjmy a výdaje z tuzemských zdrojů	0,00	18 000,00	8 485,16	47,14
5032 - Povinné pojistné na veřejné zdravotní pojištění	0,00	155 000,00	61 585,86	39,73
33092 - OP JAK - P2 neinvestice	0,00	143 000,00	58 506,56	40,91
1431 - OP Jan Amos Komenský - Příjmy a výdaje z tuzemských zdrojů	0,00	10 000,00	6 158,58	61,59
1435 - OP Jan Amos Komenský - Příjmy a výdaje ze zahraničních zdrojů	0,00	133 000,00	52 347,98	39,36
1431 - OP Jan Amos Komenský - Příjmy a výdaje z tuzemských zdrojů	0,00	12 000,00	3 079,30	25,66
5137 - Drobný dlouhodobý hmotný majetek	0,00	36 997,00	36 997,00	100,00
33092 - OP JAK - P2 neinvestice	0,00	35 147,15	35 147,15	100,00
1431 - OP Jan Amos Komenský - Příjmy a výdaje z tuzemských zdrojů	0,00	3 699,70	3 699,70	100,00
1435 - OP Jan Amos Komenský - Příjmy a výdaje ze zahraničních zdrojů	0,00	31 447,45	31 447,45	100,00
1431 - OP Jan Amos Komenský - Příjmy a výdaje z tuzemských zdrojů	0,00	1 849,85	1 849,85	100,00
5139 - Nákup materiálu jinde nezařazený	0,00	106 713,00	60 264,35	56,47
33092 - OP JAK - P2 neinvestice	0,00	103 477,35	57 251,13	55,33
1431 - OP Jan Amos Komenský - Příjmy a výdaje z tuzemských zdrojů	0,00	32 471,30	6 026,43	18,56
1435 - OP Jan Amos Komenský - Příjmy a výdaje ze zahraničních zdrojů	0,00	71 006,05	51 224,70	72,14
1431 - OP Jan Amos Komenský - Příjmy a výdaje z tuzemských zdrojů	0,00	3 235,65	3 013,22	93,13
5164 - Nájemné	0,00	10 180,00	1 200,00	11,79

VÝDAJE	SR	UR	Skutečnost	%
33092 - OP JAK - P2 neinvestice	0,00	10 120,00	1 140,00	11,26
1431 - OP Jan Amos Komenský - Příjmy a výdaje z tuzemských zdrojů	0,00	120,00	120,00	100,00
1435 - OP Jan Amos Komenský - Příjmy a výdaje ze zahraničních zdrojů	0,00	10 000,00	1 020,00	10,20
1431 - OP Jan Amos Komenský - Příjmy a výdaje z tuzemských zdrojů	0,00	60,00	60,00	100,00
5169 - Nákup ostatních služeb	0,00	1 058 050,95	765 830,50	72,38
33092 - OP JAK - P2 neinvestice	0,00	934 402,85	658 188,97	70,44
1431 - OP Jan Amos Komenský - Příjmy a výdaje z tuzemských zdrojů	0,00	201 558,95	69 283,05	34,37
1435 - OP Jan Amos Komenský - Příjmy a výdaje ze zahraničních zdrojů	0,00	732 843,90	588 905,92	80,36
1431 - OP Jan Amos Komenský - Příjmy a výdaje z tuzemských zdrojů	0,00	50 648,10	34 641,53	68,40
5175 - Pohoštění	0,00	120 883,10	23 457,00	19,40
33092 - OP JAK - P2 neinvestice	0,00	117 572,70	22 284,10	18,95
1431 - OP Jan Amos Komenský - Příjmy a výdaje z tuzemských zdrojů	0,00	62 296,80	2 345,70	3,77
1435 - OP Jan Amos Komenský - Příjmy a výdaje ze zahraničních zdrojů	0,00	55 275,90	19 938,40	36,07
1431 - OP Jan Amos Komenský - Příjmy a výdaje z tuzemských zdrojů	0,00	3 310,40	1 172,90	35,43
5194 - Výdaje na věcné dary	0,00	187 031,00	28 781,00	15,39
33092 - OP JAK - P2 neinvestice	0,00	185 379,45	27 341,95	14,75
1431 - OP Jan Amos Komenský - Příjmy a výdaje z tuzemských zdrojů	0,00	74 303,10	2 878,10	3,87
1435 - OP Jan Amos Komenský - Příjmy a výdaje ze zahraničních zdrojů	0,00	111 076,35	24 463,85	22,02
1431 - OP Jan Amos Komenský - Příjmy a výdaje z tuzemských zdrojů	0,00	1 651,55	1 439,05	87,13
311 Projekt - Konektivita PZŠ Dr. Olszaka v Karviné	0,00	4 795 853,20	4 491 090,10	93,65
3113 - Základní školy	***0,00***	***4 795 853,20***	***4 491 090,10***	***93,65***
5137 - Drobný dlouhodobý hmotný majetek	0,00	1 145 824,00	1 140 679,10	99,55
1401 - OP Spravedlivá transformace - Příjmy a výdaje z tuzemských zdrojů	0,00	171 738,00	167 941,85	97,79
15019 - Operační program Spravedlivá transformace 2021-2027 - program č. Z1508 - EU - neinvestice	0,00	953 019,00	951 671,20	99,86
1405 - OP Spravedlivá transformace - Příjmy a výdaje ze zahraničních zdrojů	0,00	953 019,00	951 671,20	99,86
5139 - Nákup materiálu jinde nezařazený	0,00	3 277,00	3 267,00	99,69
1401 - OP Spravedlivá transformace - Příjmy a výdaje z tuzemských zdrojů	0,00	500,00	490,05	98,01
15019 - Operační program Spravedlivá transformace 2021-2027 - program č. Z1508 - EU - neinvestice	0,00	2 777,00	2 776,95	100,00
1405 - OP Spravedlivá transformace - Příjmy a výdaje ze zahraničních zdrojů	0,00	2 777,00	2 776,95	100,00
5168 - Zpracování dat a služby související s informačními a komunikačními technologiemi	0,00	42 351,00	42 350,00	100,00
1401 - OP Spravedlivá transformace - Příjmy a výdaje z tuzemských zdrojů	0,00	6 353,00	6 352,50	99,99
15019 - Operační program Spravedlivá transformace 2021-2027 - program č. Z1508 - EU - neinvestice	0,00	35 998,00	35 997,50	100,00
1405 - OP Spravedlivá transformace - Příjmy a výdaje ze zahraničních zdrojů	0,00	35 998,00	35 997,50	100,00
5169 - Nákup ostatních služeb	0,00	299 600,00	0,00	0,00
1401 - OP Spravedlivá transformace - Příjmy a výdaje z tuzemských zdrojů	0,00	48 000,00	0,00	0,00
15019 - Operační program Spravedlivá transformace 2021-2027 - program č. Z1508 - EU - neinvestice	0,00	251 600,00	0,00	0,00
1405 - OP Spravedlivá transformace - Příjmy a výdaje ze zahraničních zdrojů	0,00	251 600,00	0,00	0,00
5172 - Podlimitní programové vybavení	0,00	98 558,00	98 554,50	100,00
1401 - OP Spravedlivá transformace - Příjmy a výdaje z tuzemských zdrojů	0,00	14 784,00	14 783,17	99,99
15019 - Operační program Spravedlivá transformace 2021-2027 - program č. Z1508 - EU - neinvestice	0,00	83 774,00	83 771,33	100,00
1405 - OP Spravedlivá transformace - Příjmy a výdaje ze zahraničních zdrojů	0,00	83 774,00	83 771,33	100,00
6121 - Stavby	0,00	1 853 703,00	1 853 701,50	100,00

VÝDAJE	SR	UR	Skutečnost	%
1401 - OP Spravedlivá transformace - Příjmy a výdaje z tuzemských zdrojů	0,00	263 645,00	263 644,13	100,00
15505 - Operační program Spravedlivá transformace 2021-2027 - program č. Z1508 - EU - investice	0,00	1 493 984,00	1 493 983,37	100,00
1405 - OP Spravedlivá transformace - Příjmy a výdaje ze zahraničních zdrojů	0,00	1 493 984,00	1 493 983,37	100,00
6125 - Informační a komunikační technologie	0,00	1 352 540,20	1 352 538,00	100,00
1401 - OP Spravedlivá transformace - Příjmy a výdaje z tuzemských zdrojů	0,00	202 882,20	202 880,70	100,00
15505 - Operační program Spravedlivá transformace 2021-2027 - program č. Z1508 - EU - investice	0,00	1 149 658,00	1 149 657,30	100,00
1405 - OP Spravedlivá transformace - Příjmy a výdaje ze zahraničních zdrojů	0,00	1 149 658,00	1 149 657,30	100,00
311 Ostatní výdaje	2 000 000,00	19 595 050,00	5 571 481,46	28,43
3111 - Mateřské školy	***1 000 000,00***	***0,00***	***0,00***	***0,00***
6121 - Stavby	1 000 000,00	0,00	0,00	0,00
3113 - Základní školy	***1 000 000,00***	***19 595 050,00***	***5 571 481,46***	***28,43***
5166 - Konzultační, poradenské a právní služby	0,00	140 000,00	115 020,00	82,16
5169 - Nákup ostatních služeb	200 000,00	50 000,00	23 861,20	47,72
5171 - Opravy a udržování	800 000,00	1 375 050,00	1 375 050,00	100,00
6121 - Stavby	0,00	18 030 000,00	4 057 550,26	22,50
321 - Vysokoškolské vzdělávání				
321 Příspěvek SU OPF Karviná IČ: 47813059 - na projekty	500 000,00	500 000,00	352 860,00	70,57
3211 - Vysoké školy	***500 000,00***	***500 000,00***	***352 860,00***	***70,57***
5332 - Neinvestiční transfery veřejným vysokým školám	0,00	352 860,00	352 860,00	100,00
6352 - Investiční transfery veřejným vysokým školám	500 000,00	147 140,00	0,00	0,00
321 Ostatní výdaje	60 000,00	60 000,00	57 000,00	95,00
3211 - Vysoké školy	***60 000,00***	***60 000,00***	***57 000,00***	***95,00***
5169 - Nákup ostatních služeb	60 000,00	60 000,00	57 000,00	95,00
323 - Základní umělecké, jazykové a zájmové vzdělávání				
323 Příspěvek na provoz pro Středisko volného času JUVENTUS IČ: 08385891	3 896 000,00	5 356 000,00	5 356 000,00	100,00
3233 - Střediska volného času	***3 896 000,00***	***5 356 000,00***	***5 356 000,00***	***100,00***
5331 - Neinvestiční příspěvky zřízeným příspěvkovým organizacím	3 896 000,00	5 356 000,00	5 356 000,00	100,00
323 Účelový transfer pro Středisko volného času JUVENTUS IČ: 08385891	2 538 267,00	3 015 287,00	3 015 287,00	100,00
3233 - Střediska volného času	***2 538 267,00***	***3 015 287,00***	***3 015 287,00***	***100,00***
5331 - Neinvestiční příspěvky zřízeným příspěvkovým organizacím	2 538 267,00	2 588 267,00	2 588 267,00	100,00
5336 - Neinvestiční transfery zřízeným příspěvkovým organizacím	0,00	427 020,00	427 020,00	100,00
00833 - Podpora soutěží 2023	0,00	215 500,00	215 500,00	100,00
00910 - Podpora soutěží 2023	0,00	211 520,00	211 520,00	100,00
329 - Ostatní činnost a nespecifikované výdaje				
329 Ostatní výdaje	210 000,00	1 280 571,00	34 428,40	2,69
3299 - Ostatní záležitosti vzdělávání	***210 000,00***	***1 280 571,00***	***34 428,40***	***2,69***
5139 - Nákup materiálu jinde nezařazený	0,00	20 000,00	14 108,60	70,54
5169 - Nákup ostatních služeb	10 000,00	15 280,20	12 600,00	82,46
5171 - Opravy a udržování	0,00	7 719,80	7 719,80	100,00

VÝDAJE	SR	UR	Skutečnost	%
5331 - Neinvestiční příspěvky zřízeným příspěvkovým organizacím	0,00	367 021,00	0,00	0,00
5339 - Neinvestiční transfery cizím příspěvkovým organizacím	200 000,00	870 550,00	0,00	0,00
331 - Kultura				
331 Příspěvek na provoz pro Regionální knihovnu Karviná IČ: 00306355	32 828 081,00	32 828 081,00	32 828 081,00	100,00
3314 - Činnosti knihovnické	***32 828 081,00***	***32 828 081,00***	***32 828 081,00***	***100,00***
5331 - Neinvestiční příspěvky zřízeným příspěvkovým organizacím	32 828 081,00	32 828 081,00	32 828 081,00	100,00
331 Příspěvek na provoz pro Městský dům kultury Karviná IČ: 00320463	23 186 000,00	23 797 000,00	23 797 000,00	100,00
3319 - Ostatní záležitosti kultury	***23 186 000,00***	***23 797 000,00***	***23 797 000,00***	***100,00***
5331 - Neinvestiční příspěvky zřízeným příspěvkovým organizacím	23 186 000,00	23 797 000,00	23 797 000,00	100,00
331 Účelový transfer pro Regionální knihovnu Karviná IČ: 00306355	2 659 271,00	4 890 696,00	4 890 696,00	100,00
3314 - Činnosti knihovnické	***2 659 271,00***	***4 890 696,00***	***4 890 696,00***	***100,00***
5331 - Neinvestiční příspěvky zřízeným příspěvkovým organizacím	2 659 271,00	2 690 696,00	2 690 696,00	100,00
5336 - Neinvestiční transfery zřízeným příspěvkovým organizacím	0,00	2 200 000,00	2 200 000,00	100,00
00345 - Výkon regionálních funkcí knihoven	0,00	2 117 000,00	2 117 000,00	100,00
34053 - Veřejné informační služby knihoven - neinvestice	0,00	68 000,00	68 000,00	100,00
34070 - Kulturní aktivity	0,00	15 000,00	15 000,00	100,00
331 Účelový transfer pro Městský dům kultury Karviná IČ: 00320463	19 940 899,00	20 289 399,00	20 289 399,00	100,00
3319 - Ostatní záležitosti kultury	***19 940 899,00***	***20 289 399,00***	***20 289 399,00***	***100,00***
5331 - Neinvestiční příspěvky zřízeným příspěvkovým organizacím	19 940 899,00	19 940 899,00	19 940 899,00	100,00
5336 - Neinvestiční transfery zřízeným příspěvkovým organizacím	0,00	348 500,00	348 500,00	100,00
00341 - Podpora aktivit v oblasti kultury v MSK	0,00	149 500,00	149 500,00	100,00
00801 - Podpora aktivit Moravskoslezským krajem	0,00	199 000,00	199 000,00	100,00
331 Půjčené prostředky Regionální knihovně Karviná IČ: 00306355	0,00	2 008 358,00	2 008 358,00	100,00
3314 - Činnosti knihovnické	***0,00***	***2 008 358,00***	***2 008 358,00***	***100,00***
5651 - Neinvestiční půjčené prostředky zřízeným příspěvkovým organizacím	0,00	1 044 661,00	1 044 661,00	100,00
6451 - Investiční půjčené prostředky zřízeným příspěvkovým organizacím	0,00	963 697,00	963 697,00	100,00
331 Příspěvek Nadačnímu fondu Sborového studia Karviná IČ: 05733260 z Fondu primátora	1 050 000,00	1 050 000,00	1 050 000,00	100,00
3319 - Ostatní záležitosti kultury	***1 050 000,00***	***1 050 000,00***	***1 050 000,00***	***100,00***
5229 - Ostatní neinvestiční transfery neziskovým a podobným osobám	1 050 000,00	1 050 000,00	1 050 000,00	100,00
331 Příspěvek pro Symfonický dechový orchestr Májovák Karviná, z. s. IČ: 64628990 z Fondu primátora	800 000,00	800 000,00	800 000,00	100,00
3319 - Ostatní záležitosti kultury	***800 000,00***	***800 000,00***	***800 000,00***	***100,00***
5222 - Neinvestiční transfery spolkům	800 000,00	800 000,00	800 000,00	100,00
331 Příspěvek Iniciativě Dokořán, z. s. IČ: 27006549	1 000 000,00	1 000 000,00	1 000 000,00	100,00
3319 - Ostatní záležitosti kultury	***1 000 000,00***	***1 000 000,00***	***1 000 000,00***	***100,00***
5222 - Neinvestiční transfery spolkům	1 000 000,00	1 000 000,00	1 000 000,00	100,00

VÝDAJE	SR	UR	Skutečnost	%
331 Příspěvek Místní skupině Polského kulturně-osvětového svazu Karviná-Ráj, pobočný spolek IČ: 70906068	0,00	500 000,00	500 000,00	100,00
3319 - Ostatní záležitosti kultury	***0,00***	***500 000,00***	***500 000,00***	***100,00***
6322 - Investiční transfery spolkům	0,00	500 000,00	500 000,00	100,00
331 Akce - Regionální knihovna Karviná - revitalizace a vybavení objektů knihovny	0,00	1 245 600,68	1 090 372,72	87,54
3314 - Činnosti knihovnické	***0,00***	***1 245 600,68***	***1 090 372,72***	***87,54***
5011 - Platy zaměstnanců v pracovním poměru vyjma zaměstnanců na služebních místech	0,00	11 920,00	0,00	0,00
1491 - Integrovaný regionální operační program 2021+ - Příjmy a výdaje z tuzemských zdrojů	0,00	988,00	0,00	0,00
17085 - Integrovaný regionální operační program (IROP) 2021-2027 - EU - NIV	0,00	10 932,00	0,00	0,00
1495 - Integrovaný regionální operační program 2021+ - Příjmy a výdaje ze zahraničních zdrojů	0,00	10 932,00	0,00	0,00
5031 - Povinné pojistné na sociální zabezpečení a příspěvek na státní politiku zaměstnanosti	0,00	4 060,19	0,00	0,00
1491 - Integrovaný regionální operační program 2021+ - Příjmy a výdaje z tuzemských zdrojů	0,00	509,03	0,00	0,00
17085 - Integrovaný regionální operační program (IROP) 2021-2027 - EU - NIV	0,00	3 551,16	0,00	0,00
1495 - Integrovaný regionální operační program 2021+ - Příjmy a výdaje ze zahraničních zdrojů	0,00	3 551,16	0,00	0,00
5032 - Povinné pojistné na veřejné zdravotní pojištění	0,00	4 392,80	0,00	0,00
1491 - Integrovaný regionální operační program 2021+ - Příjmy a výdaje z tuzemských zdrojů	0,00	1 458,92	0,00	0,00
17085 - Integrovaný regionální operační program (IROP) 2021-2027 - EU - NIV	0,00	2 933,88	0,00	0,00
1495 - Integrovaný regionální operační program 2021+ - Příjmy a výdaje ze zahraničních zdrojů	0,00	2 933,88	0,00	0,00
5137 - Drobný dlouhodobý hmotný majetek	0,00	60 000,00	49 523,00	82,54
1491 - Integrovaný regionální operační program 2021+ - Příjmy a výdaje z tuzemských zdrojů	0,00	16 018,55	16 018,55	100,00
17085 - Integrovaný regionální operační program (IROP) 2021-2027 - EU - NIV	0,00	43 981,45	33 504,45	76,18
1495 - Integrovaný regionální operační program 2021+ - Příjmy a výdaje ze zahraničních zdrojů	0,00	43 981,45	33 504,45	76,18
5139 - Nákup materiálu jinde nezařazený	0,00	816,00	816,00	100,00
1491 - Integrovaný regionální operační program 2021+ - Příjmy a výdaje z tuzemských zdrojů	0,00	87,90	87,90	100,00
17085 - Integrovaný regionální operační program (IROP) 2021-2027 - EU - NIV	0,00	498,10	498,10	100,00
1495 - Integrovaný regionální operační program 2021+ - Příjmy a výdaje ze zahraničních zdrojů	0,00	498,10	498,10	100,00
5169 - Nákup ostatních služeb	0,00	126 377,97	2 000,00	1,58
1491 - Integrovaný regionální operační program 2021+ - Příjmy a výdaje z tuzemských zdrojů	0,00	23 998,03	300,00	1,25
17085 - Integrovaný regionální operační program (IROP) 2021-2027 - EU - NIV	0,00	102 379,94	1 700,00	1,66
1495 - Integrovaný regionální operační program 2021+ - Příjmy a výdaje ze zahraničních zdrojů	0,00	102 379,94	1 700,00	1,66
5175 - Pohoštění	0,00	5 414,76	5 414,76	100,00
1491 - Integrovaný regionální operační program 2021+ - Příjmy a výdaje z tuzemských zdrojů	0,00	609,32	609,32	100,00
17085 - Integrovaný regionální operační program (IROP) 2021-2027 - EU - NIV	0,00	3 452,74	3 452,74	100,00
1495 - Integrovaný regionální operační program 2021+ - Příjmy a výdaje ze zahraničních zdrojů	0,00	3 452,74	3 452,74	100,00
6121 - Stavby	0,00	1 032 618,96	1 032 618,96	100,00
1491 - Integrovaný regionální operační program 2021+ - Příjmy a výdaje z tuzemských zdrojů	0,00	154 892,84	154 892,84	100,00
17519 - Integrovaný regionální operační program (IROP) 2021-2027 - EU - INV	0,00	877 726,12	877 726,12	100,00
1495 - Integrovaný regionální operační program 2021+ - Příjmy a výdaje ze zahraničních zdrojů	0,00	877 726,12	877 726,12	100,00
331 Projekt - Publikace Skoro zapomniane	0,00	85 336,00	0,00	0,00
3316 - Vydavatelská činnost	***0,00***	***85 336,00***	***0,00***	***0,00***
5169 - Nákup ostatních služeb	0,00	85 336,00	0,00	0,00

VÝDAJE	SR	UR	Skutečnost	%
331 Ostatní výdaje	2 780 000,00	6 410 709,00	1 355 025,00	21,14
3313 - Filmová tvorba, distribuce, kina a shromažďování audiovizuálních archiválií	***150 000,00***	***0,00***	***0,00***	***0,00***
5169 - Nákup ostatních služeb	150 000,00	0,00	0,00	0,00
3316 - Vydavatelská činnost	***500 000,00***	***500 000,00***	***0,00***	***0,00***
5169 - Nákup ostatních služeb	500 000,00	500 000,00	0,00	0,00
3319 - Ostatní záležitosti kultury	***2 130 000,00***	***5 910 709,00***	***1 355 025,00***	***22,92***
5169 - Nákup ostatních služeb	30 000,00	30 000,00	30 000,00	100,00
5212 - Neinvestiční transfery nefinančním podnikatelům – fyzickým osobám	0,00	30 000,00	0,00	0,00
5213 - Neinvestiční transfery nefinančním podnikatelům – právnickým osobám	500 000,00	1 594 685,00	0,00	0,00
5222 - Neinvestiční transfery spolkům	850 000,00	1 099 044,00	805 000,00	73,25
5229 - Ostatní neinvestiční transfery neziskovým a podobným osobám	0,00	200 000,00	200 000,00	100,00
5323 - Neinvestiční transfery krajům	0,00	20 000,00	0,00	0,00
5339 - Neinvestiční transfery cizím příspěvkovým organizacím	500 000,00	1 428 300,00	40 025,00	2,80
5493 - Účelové neinvestiční transfery fyzickým osobám	0,00	130 000,00	130 000,00	100,00
5494 - Neinvestiční transfery fyzickým osobám nemající povahu daru	0,00	228 680,00	0,00	0,00
6313 - Investiční transfery nefinančním podnikatelům - právnickým osobám	250 000,00	1 000 000,00	0,00	0,00
6322 - Investiční transfery spolkům	0,00	150 000,00	150 000,00	100,00
332 - Ochrana památek a péče o kulturní dědictví a národní a historické povědomí				
332 Zámek Fryštát	7 827 362,00	9 739 962,00	5 224 876,70	53,64
3321 - Činnosti památkových ústavů, hradů a zámků	***7 827 362,00***	***9 739 962,00***	***5 224 876,70***	***53,64***
5021 - Ostatní osobní výdaje	80 000,00	80 000,00	0,00	0,00
5123 - Podlimitní technické zhodnocení	0,00	20 000,00	19 359,48	96,80
5136 - Knihy a obdobné listinné informační prostředky	0,00	1 920,00	1 920,00	100,00
5137 - Drobný dlouhodobý hmotný majetek	35 000,00	65 000,00	58 374,50	89,81
5139 - Nákup materiálu jinde nezařazený	44 000,00	46 500,00	37 658,65	80,99
5151 - Studená voda včetně stočného a úplaty za odvod dešťových vod	120 000,00	120 000,00	115 136,97	95,95
5152 - Teplo	1 200 000,00	1 200 000,00	740 675,02	61,72
5153 - Plyn	7 000,00	15 000,00	2 088,45	13,92
5154 - Elektrická energie	1 800 000,00	1 800 000,00	579 707,56	32,21
5168 - Zpracování dat a služby související s informačními a komunikačními technologiemi	191 000,00	201 000,00	183 232,70	91,16
5169 - Nákup ostatních služeb	1 141 000,00	2 203 062,20	1 890 914,99	85,83
5171 - Opravy a udržování	3 209 060,00	3 985 109,80	1 593 438,38	39,98
5175 - Pohoštění	302,00	2 370,00	2 370,00	100,00
332 Ostatní výdaje	425 000,00	2 052 225,00	625 732,50	30,49
3322 - Zachování a obnova kulturních památek	***250 000,00***	***227 225,00***	***227 117,00***	***99,95***
5166 - Konzultační, poradenské a právní služby	50 000,00	27 225,00	27 225,00	100,00
5169 - Nákup ostatních služeb	200 000,00	200 000,00	199 892,00	99,95

VÝDAJE	SR	UR	Skutečnost	%
3326 - Pořízení, zachování a obnova hodnot místního kulturního, národního a historického povědomí	***175 000,00***	***1 825 000,00***	***398 615,50***	***21,84***
5169 - Nákup ostatních služeb	175 000,00	302 688,00	176 520,00	58,32
5171 - Opravy a udržování	0,00	222 312,00	222 095,50	99,90
6121 - Stavby	0,00	1 300 000,00	0,00	0,00
333 - Činnosti registrovaných církví a náboženských společností				
333 Příspěvek Římskokatolické farnosti Karviná IČ: 45239207	0,00	726 815,00	726 815,00	100,00
3330 - Činnosti registrovaných církví a náboženských společností	***0,00***	***726 815,00***	***726 815,00***	***100,00***
5223 - Neinvestiční transfery církvím a náboženským společnostem	0,00	726 815,00	726 815,00	100,00
34054 - Městské památkové rezervace a městské památkové zóny - NIV	0,00	400 000,00	400 000,00	100,00
334 - Sdělovací prostředky				
334 Ostatní výdaje	4 375 000,00	4 693 000,00	4 435 803,91	94,52
3341 - Rozhlas a televize	***2 730 000,00***	***2 834 000,00***	***2 833 221,05***	***99,97***
5169 - Nákup ostatních služeb	2 730 000,00	2 834 000,00	2 833 221,05	99,97
3349 - Ostatní záležitosti sdělovacích prostředků	***1 645 000,00***	***1 859 000,00***	***1 602 582,86***	***86,21***
5021 - Ostatní osobní výdaje	400 000,00	268 000,00	206 429,00	77,03
5031 - Povinné pojistné na sociální zabezpečení a příspěvek na státní politiku zaměstnanosti	50 000,00	50 000,00	48 336,20	96,67
5032 - Povinné pojistné na veřejné zdravotní pojištění	25 000,00	25 000,00	17 216,00	68,86
5169 - Nákup ostatních služeb	1 170 000,00	1 516 000,00	1 330 601,66	87,77
339 - Ostatní činnosti v záležitostech kultury, církví a sdělovacích prostředků				
339 Celoměstské akce	2 186 480,00	2 788 280,00	2 052 635,53	73,62
3399 - Ostatní záležitosti kultury, církví a sdělovacích prostředků	***2 186 480,00***	***2 788 280,00***	***2 052 635,53***	***73,62***
5021 - Ostatní osobní výdaje	0,00	2 640,00	2 640,00	100,00
5137 - Drobný dlouhodobý hmotný majetek	14 000,00	475 136,18	291 118,90	61,27
00011 - Účelové vázané fin. prostředky	0,00	378 475,28	200 000,00	52,84
5139 - Nákup materiálu jinde nezařazený	22 700,00	61 699,42	60 939,42	98,77
5154 - Elektrická energie	120 000,00	120 000,00	35 075,96	29,23
5164 - Nájemné	21 780,00	21 780,00	0,00	0,00
5169 - Nákup ostatních služeb	1 688 000,00	1 789 422,41	1 503 671,85	84,03
5175 - Pohoštění	65 000,00	65 000,00	28 660,00	44,09
5194 - Výdaje na věcné dary	255 000,00	252 601,99	130 529,40	51,67
339 Ostatní výdaje	564 000,00	564 000,00	418 125,37	74,14
3399 - Ostatní záležitosti kultury, církví a sdělovacích prostředků	***564 000,00***	***564 000,00***	***418 125,37***	***74,14***
5031 - Povinné pojistné na sociální zabezpečení a příspěvek na státní politiku zaměstnanosti	2 000,00	2 000,00	0,00	0,00
5032 - Povinné pojistné na veřejné zdravotní pojištění	3 000,00	3 000,00	1 080,00	36,00
5041 - Odměny za užití duševního vlastnictví	25 000,00	25 000,00	24 512,54	98,05
5139 - Nákup materiálu jinde nezařazený	160 000,00	135 000,00	119 529,80	88,54
5169 - Nákup ostatních služeb	126 000,00	126 000,00	54 707,75	43,42

VÝDAJE	SR	UR	Skutečnost	%
5175 - Pohoštění	22 000,00	16 000,00	4 465,00	27,91
5179 - Ostatní nákupy jinde nezařazené	26 000,00	26 000,00	12 000,00	46,15
5194 - Výdaje na věcné dary	200 000,00	231 000,00	201 830,28	87,37
341 - Sport				
341 Sportovní zařízení v majetku města	14 310 000,00	16 572 525,77	12 524 242,96	75,57
3412 - Sportovní zařízení ve vlastnictví obce	***14 310 000,00***	***16 572 525,77***	***12 524 242,96***	***75,57***
5123 - Podlimitní technické zhodnocení	75 000,00	16 770,40	10 431,00	62,20
5137 - Drobný dlouhodobý hmotný majetek	250 000,00	277 885,66	165 164,15	59,44
5139 - Nákup materiálu jinde nezařazený	400 000,00	618 660,60	592 087,60	95,70
200 - Povodně 2024	0,00	68 660,60	68 660,60	100,00
5151 - Studená voda včetně stočného a úplaty za odvod dešťových vod	965 000,00	969 638,34	940 567,31	97,00
5152 - Teplo	2 800 000,00	2 800 000,00	2 721 824,78	97,21
5153 - Plyn	5 000,00	5 000,00	1 533,79	30,68
5154 - Elektrická energie	4 151 000,00	3 994 030,70	3 460 069,71	86,63
5166 - Konzultační, poradenské a právní služby	10 000,00	70 000,00	10 890,00	15,56
5168 - Zpracování dat a služby související s informačními a komunikačními technologiemi	274 000,00	270 602,96	219 785,76	81,22
5169 - Nákup ostatních služeb	3 000 000,00	3 608 987,43	3 604 512,36	99,88
200 - Povodně 2024	0,00	74 052,00	74 052,00	100,00
5171 - Opravy a udržování	880 000,00	1 654 859,34	729 804,50	44,10
6121 - Stavby	1 500 000,00	2 286 090,34	67 572,00	2,96
341 Dotace na činnost STaRS Karviná, s.r.o. IČ: 25857444	44 000 000,00	57 000 000,00	57 000 000,00	100,00
3419 - Ostatní sportovní činnost	***44 000 000,00***	***57 000 000,00***	***57 000 000,00***	***100,00***
5213 - Neinvestiční transfery nefinančním podnikatelům – právnickým osobám	44 000 000,00	57 000 000,00	57 000 000,00	100,00
00024 - Příjmy od OKD. a.s. rok 2024	40 000 000,00	40 000 000,00	40 000 000,00	100,00
341 Účelový transfer STaRS Karviná, s.r.o. IČ: 25857444	0,00	6 960 220,00	6 960 220,00	100,00
3419 - Ostatní sportovní činnost	***0,00***	***6 960 220,00***	***6 960 220,00***	***100,00***
6313 - Investiční transfery nefinančním podnikatelům - právnickým osobám	0,00	6 960 220,00	6 960 220,00	100,00
341 Příspěvky města sportu HK Karviná 2021, z.s. IČ: 22739131	4 000 000,00	4 000 000,00	4 000 000,00	100,00
3419 - Ostatní sportovní činnost	***4 000 000,00***	***4 000 000,00***	***4 000 000,00***	***100,00***
5222 - Neinvestiční transfery spolkům	4 000 000,00	4 000 000,00	4 000 000,00	100,00
341 Příspěvky města sportu Městskému fotbalovému klubu Karviná IČ: 26618320 na fotbal - mládež	5 500 000,00	5 500 000,00	5 500 000,00	100,00
3419 - Ostatní sportovní činnost	***5 500 000,00***	***5 500 000,00***	***5 500 000,00***	***100,00***
5222 - Neinvestiční transfery spolkům	5 500 000,00	5 500 000,00	5 500 000,00	100,00
341 Příspěvek na provoz sportovní haly Kovona Městskému fotbalovému klubu Karviná IČ: 26618320	600 000,00	600 000,00	600 000,00	100,00
3419 - Ostatní sportovní činnost	***600 000,00***	***600 000,00***	***600 000,00***	***100,00***
5222 - Neinvestiční transfery spolkům	600 000,00	600 000,00	600 000,00	100,00

VÝDAJE	SR	UR	Skutečnost	%
341 Příspěvky města sportu MFK Karviná a.s. IČ: 27795454	12 500 000,00	12 500 000,00	12 500 000,00	100,00
3419 - Ostatní sportovní činnost	***12 500 000,00***	***12 500 000,00***	***12 500 000,00***	***100,00***
5213 - Neinvestiční transfery nefinančním podnikatelům – právnickým osobám	12 500 000,00	12 500 000,00	12 500 000,00	100,00
341 Příspěvky města sportu HCB IČ: 42865123 na házenou - mládež	5 500 000,00	5 500 000,00	5 500 000,00	100,00
3419 - Ostatní sportovní činnost	***5 500 000,00***	***5 500 000,00***	***5 500 000,00***	***100,00***
5222 - Neinvestiční transfery spolkům	5 500 000,00	5 500 000,00	5 500 000,00	100,00
341 Příspěvky města sportu HANDBALL MARKETING s.r.o. IČ: 29446252	5 500 000,00	6 500 000,00	6 500 000,00	100,00
3419 - Ostatní sportovní činnost	***5 500 000,00***	***6 500 000,00***	***6 500 000,00***	***100,00***
5213 - Neinvestiční transfery nefinančním podnikatelům – právnickým osobám	5 500 000,00	6 500 000,00	6 500 000,00	100,00
341 Příspěvky města sportu ostatní	8 000 000,00	9 415 057,83	7 546 000,00	80,15
3419 - Ostatní sportovní činnost	***8 000 000,00***	***9 415 057,83***	***7 546 000,00***	***80,15***
5213 - Neinvestiční transfery nefinančním podnikatelům – právnickým osobám	0,00	249 829,00	0,00	0,00
5222 - Neinvestiční transfery spolkům	7 500 000,00	8 148 211,19	7 506 000,00	92,12
5332 - Neinvestiční transfery veřejným vysokým školám	0,00	39 084,00	0,00	0,00
5339 - Neinvestiční transfery cizím příspěvkovým organizacím	200 000,00	352 471,94	30 000,00	8,51
5493 - Účelové neinvestiční transfery fyzickým osobám	50 000,00	125 000,00	10 000,00	8,00
6312 - Investiční transfery nefinančním podnikatelům - fyzickým osobám	250 000,00	500 000,00	0,00	0,00
6459 - Investiční půjčené prostředky ostatním příspěvkovým organizacím	0,00	461,70	0,00	0,00
341 Ostatní výdaje	213 000,00	213 000,00	121 000,00	56,81
3419 - Ostatní sportovní činnost	***213 000,00***	***213 000,00***	***121 000,00***	***56,81***
5139 - Nákup materiálu jinde nezařazený	8 000,00	8 000,00	0,00	0,00
5169 - Nákup ostatních služeb	200 000,00	200 000,00	121 000,00	60,50
5175 - Pohoštění	5 000,00	5 000,00	0,00	0,00
342 - Zájmová činnost a rekreace				
342 Kluby seniorů a spolkový dům	3 311 000,00	3 292 000,00	2 502 854,36	76,03
3429 - Ostatní zájmová činnost a rekreace	***3 311 000,00***	***3 292 000,00***	***2 502 854,36***	***76,03***
5021 - Ostatní osobní výdaje	643 000,00	204 000,00	176 219,00	86,38
5031 - Povinné pojistné na sociální zabezpečení a příspěvek na státní politiku zaměstnanosti	51 000,00	51 000,00	20 791,58	40,77
5032 - Povinné pojistné na veřejné zdravotní pojištění	21 000,00	21 000,00	7 020,00	33,43
5041 - Odměny za užití duševního vlastnictví	5 000,00	0,00	0,00	0,00
5123 - Podlimitní technické zhodnocení	0,00	6 500,00	3 900,00	60,00
5131 - Potraviny	2 000,00	2 000,00	0,00	0,00
5133 - Léky a zdravotnický materiál	2 000,00	2 000,00	2 000,00	100,00
5136 - Knihy a obdobné listinné informační prostředky	1 000,00	1 000,00	0,00	0,00
5137 - Drobný dlouhodobý hmotný majetek	37 000,00	82 500,00	75 361,00	91,35
5139 - Nákup materiálu jinde nezařazený	108 000,00	108 000,00	59 829,46	55,40
5151 - Studená voda včetně stočného a úplaty za odvod dešťových vod	42 000,00	41 217,88	25 526,25	61,93
5152 - Teplo	700 000,00	708 460,00	522 457,13	73,75

VÝDAJE	SR	UR	Skutečnost	%
5154 - Elektrická energie	179 500,00	179 782,12	56 387,39	31,36
5157 - Teplá voda	30 500,00	28 844,00	15 519,00	53,80
5162 - Služby elektronických komunikací	36 000,00	36 000,00	27 419,15	76,16
5163 - Služby peněžních ústavů	10 000,00	10 000,00	1 882,00	18,82
5164 - Nájemné	15 000,00	9 000,00	7 875,00	87,50
5168 - Zpracování dat a služby související s informačními a komunikačními technologiemi	10 000,00	16 000,00	9 462,20	59,14
5169 - Nákup ostatních služeb	326 000,00	397 178,00	333 225,71	83,90
5171 - Opravy a udržování	921 000,00	923 518,00	714 056,49	77,32
5175 - Pohoštění	121 000,00	121 000,00	111 572,00	92,21
5194 - Výdaje na věcné dary	50 000,00	50 000,00	39 351,00	78,70
5492 - Dary fyzickým osobám	0,00	293 000,00	293 000,00	100,00
342 Celoměstské akce	70 000,00	70 000,00	0,00	0,00
3429 - Ostatní zájmová činnost a rekreace	***70 000,00***	***70 000,00***	***0,00***	***0,00***
5041 - Odměny za užití duševního vlastnictví	2 000,00	2 000,00	0,00	0,00
5139 - Nákup materiálu jinde nezařazený	4 000,00	4 000,00	0,00	0,00
5169 - Nákup ostatních služeb	55 000,00	55 000,00	0,00	0,00
5175 - Pohoštění	1 000,00	1 000,00	0,00	0,00
5194 - Výdaje na věcné dary	8 000,00	8 000,00	0,00	0,00
342 Akce - Dětské dopravní hřiště a rekreačně-sportovní areál v Karviné-Ráji	0,00	16 110 294,83	16 110 294,83	100,00
3429 - Ostatní zájmová činnost a rekreace	***0,00***	***16 110 294,83***	***16 110 294,83***	***100,00***
5123 - Podlimitní technické zhodnocení	0,00	15 112,66	15 112,66	100,00
5137 - Drobný dlouhodobý hmotný majetek	0,00	1 189 512,89	1 189 512,89	100,00
5139 - Nákup materiálu jinde nezařazený	0,00	690,00	690,00	100,00
5169 - Nákup ostatních služeb	0,00	54 450,00	54 450,00	100,00
5172 - Podlimitní programové vybavení	0,00	213 248,63	213 248,63	100,00
6121 - Stavby	0,00	13 870 244,58	13 870 244,58	100,00
92506 - Revitalizace území se starou stav.zátěží (brownfieldů) pro jiné než hospodářské využití (NV č. 496/2020 Sb.)- IV dotace	0,00	1 895 883,63	1 895 883,63	100,00
6122 - Stroje, přístroje a zařízení	0,00	767 036,07	767 036,07	100,00
342 Akce - Nabytí pozemků v lokalitě Karvinského moře	0,00	37 020 000,00	37 004 000,00	99,96
3429 - Ostatní zájmová činnost a rekreace	***0,00***	***37 020 000,00***	***37 004 000,00***	***99,96***
6130 - Pozemky	0,00	37 020 000,00	37 004 000,00	99,96
00801 - Podpora aktivit Moravskoslezským krajem	0,00	18 484 300,00	18 484 300,00	100,00
342 Akce - Koncepční dořešení lokality Loděnice v PBN	1 000 000,00	7 271 093,95	135 850,88	1,87
3429 - Ostatní zájmová činnost a rekreace	***1 000 000,00***	***7 271 093,95***	***135 850,88***	***1,87***
6121 - Stavby	1 000 000,00	7 271 093,95	135 850,88	1,87
342 Akce - Hobby dílny Karviná	0,00	50 000,00	0,00	0,00
3429 - Ostatní zájmová činnost a rekreace	***0,00***	***50 000,00***	***0,00***	***0,00***
6121 - Stavby	0,00	50 000,00	0,00	0,00

VÝDAJE	SR	UR	Skutečnost	%
342 Ostatní výdaje	8 273 000,00	13 341 317,59	11 660 066,85	87,40
3421 - Využití volného času dětí a mládeže	***6 842 000,00***	***9 778 462,84***	***8 493 560,48***	***86,86***
5137 - Drobný dlouhodobý hmotný majetek	0,00	4 537,21	4 537,21	100,00
5151 - Studená voda včetně stočného a úplaty za odvod dešťových vod	232 000,00	295 605,43	291 312,80	98,55
5154 - Elektrická energie	400 000,00	400 000,00	193 307,72	48,33
5168 - Zpracování dat a služby související s informačními a komunikačními technologiemi	37 000,00	63 617,85	58 820,85	92,46
5169 - Nákup ostatních služeb	2 253 000,00	2 374 454,90	2 131 758,05	89,78
5171 - Opravy a udržování	3 060 000,00	3 845 908,90	3 633 887,30	94,49
5221 - Neinvestiční transfery fundacím, ústavům a obecně prospěšným společnostem	10 000,00	48 000,00	5 000,00	10,42
5222 - Neinvestiční transfery spolkům	200 000,00	607 150,00	96 000,00	15,81
5331 - Neinvestiční příspěvky zřízeným příspěvkovým organizacím	10 000,00	60 252,00	0,00	0,00
5332 - Neinvestiční transfery veřejným vysokým školám	0,00	10 000,00	10 000,00	100,00
5339 - Neinvestiční transfery cizím příspěvkovým organizacím	30 000,00	30 000,00	30 000,00	100,00
5493 - Účelové neinvestiční transfery fyzickým osobám	0,00	20 000,00	20 000,00	100,00
5909 - Ostatní neinvestiční výdaje jinde nezařazené	10 000,00	0,00	0,00	0,00
6121 - Stavby	600 000,00	2 018 936,55	2 018 936,55	100,00
3429 - Ostatní zájmová činnost a rekreace	***1 431 000,00***	***3 562 854,75***	***3 166 506,37***	***88,88***
5151 - Studená voda včetně stočného a úplaty za odvod dešťových vod	25 000,00	34 537,82	34 537,82	100,00
5152 - Teplo	0,00	63 184,17	63 184,17	100,00
5154 - Elektrická energie	3 000,00	16 390,63	0,00	0,00
5168 - Zpracování dat a služby související s informačními a komunikačními technologiemi	15 000,00	15 000,00	5 801,95	38,68
5169 - Nákup ostatních služeb	1 248 000,00	3 090 106,95	3 060 689,30	99,05
5171 - Opravy a udržování	140 000,00	43 635,18	2 293,13	5,26
5222 - Neinvestiční transfery spolkům	0,00	300 000,00	0,00	0,00
351 - Ambulantní péče				
351 Příspěvky lékařským ordinacím	2 000 000,00	2 000 000,00	0,00	0,00
3512 - Stomatologická péče	***2 000 000,00***	***2 000 000,00***	***0,00***	***0,00***
6319 - Ostatní investiční transfery podnikatelům	2 000 000,00	2 000 000,00	0,00	0,00
351 Akce - Budova č.p. 2379 na ul. Žižkova v Karviné-Mizerově - oprava interiéru a přilehlého okolí	35 000 000,00	49 459 794,61	1 187 433,50	2,40
3511 - Všeobecná ambulantní péče	***35 000 000,00***	***49 459 794,61***	***1 187 433,50***	***2,40***
6121 - Stavby	35 000 000,00	49 459 794,61	1 187 433,50	2,40
351 Projekt - ARV-CLIMATE POSITIVE CIRCULAR CUMMUNITIES	0,00	2 204 925,85	1 058 237,78	47,99
3511 - Všeobecná ambulantní péče	***0,00***	***2 204 925,85***	***1 058 237,78***	***47,99***
5011 - Platy zaměstnanců v pracovním poměru vyjma zaměstnanců na služebních místech	0,00	863 186,42	336 409,09	38,97
1205 - Jiné EU 2014+ - Příjmy a výdaje ze zahraničních zdrojů	0,00	563 186,42	336 409,09	59,73
5021 - Ostatní osobní výdaje	0,00	277 200,00	119 600,00	43,15
1205 - Jiné EU 2014+ - Příjmy a výdaje ze zahraničních zdrojů	0,00	277 200,00	119 600,00	43,15
5031 - Povinné pojistné na sociální zabezpečení a příspěvek na státní politiku zaměstnanosti	0,00	151 674,65	113 090,25	74,56

VÝDAJE	SR	UR	Skutečnost	%
1205 - Jiné EU 2014+ - Příjmy a výdaje ze zahraničních zdrojů	0,00	151 674,65	113 090,25	74,56
5032 - Povinné pojistné na veřejné zdravotní pojištění	0,00	65 951,25	41 040,81	62,23
1205 - Jiné EU 2014+ - Příjmy a výdaje ze zahraničních zdrojů	0,00	65 951,25	41 040,81	62,23
5139 - Nákup materiálu jinde nezařazený	0,00	22 828,30	0,00	0,00
1205 - Jiné EU 2014+ - Příjmy a výdaje ze zahraničních zdrojů	0,00	22 828,30	0,00	0,00
5142 - Kursové rozdíly ve výdajích	0,00	1 000,00	911,67	91,17
1205 - Jiné EU 2014+ - Příjmy a výdaje ze zahraničních zdrojů	0,00	1 000,00	911,67	91,17
5169 - Nákup ostatních služeb	0,00	80 000,00	0,00	0,00
1205 - Jiné EU 2014+ - Příjmy a výdaje ze zahraničních zdrojů	0,00	80 000,00	0,00	0,00
5173 - Cestovné	0,00	211 990,00	33 601,62	15,85
1205 - Jiné EU 2014+ - Příjmy a výdaje ze zahraničních zdrojů	0,00	211 990,00	33 601,62	15,85
5175 - Pohoštění	0,00	33 714,50	0,00	0,00
1205 - Jiné EU 2014+ - Příjmy a výdaje ze zahraničních zdrojů	0,00	33 714,50	0,00	0,00
5179 - Ostatní nákupy jinde nezařazené	0,00	1 000,00	284,34	28,43
1205 - Jiné EU 2014+ - Příjmy a výdaje ze zahraničních zdrojů	0,00	1 000,00	284,34	28,43
5194 - Výdaje na věcné dary	0,00	70 278,59	14 000,00	19,92
1205 - Jiné EU 2014+ - Příjmy a výdaje ze zahraničních zdrojů	0,00	70 000,00	14 000,00	20,00
6121 - Stavby	0,00	426 102,14	399 300,00	93,71
351 Ostatní výdaje	11 283 000,00	12 465 284,82	10 865 141,89	87,16
3511 - Všeobecná ambulantní péče	***11 283 000,00***	***12 465 284,82***	***10 865 141,89***	***87,16***
5123 - Podlimitní technické zhodnocení	100 000,00	88 788,61	88 788,61	100,00
5137 - Drobný dlouhodobý hmotný majetek	50 000,00	119 472,69	119 472,69	100,00
5139 - Nákup materiálu jinde nezařazený	2 000,00	42 000,00	39 193,44	93,32
5151 - Studená voda včetně stočného a úplaty za odvod dešťových vod	500 000,00	650 000,00	555 243,00	85,42
5152 - Teplo	3 800 000,00	3 650 000,00	2 834 375,74	77,65
5153 - Plyn	26 000,00	26 000,00	8 352,46	32,12
5154 - Elektrická energie	2 500 000,00	1 800 000,00	1 530 434,49	85,02
5162 - Služby elektronických komunikací	45 000,00	40 000,00	34 888,96	87,22
5168 - Zpracování dat a služby související s informačními a komunikačními technologiemi	55 000,00	116 550,46	112 281,89	96,34
5169 - Nákup ostatních služeb	3 500 000,00	3 990 000,00	3 724 864,86	93,36
5171 - Opravy a udržování	505 000,00	1 576 363,68	1 451 136,37	92,06
6121 - Stavby	200 000,00	358 540,83	358 540,83	100,00
6122 - Stroje, přístroje a zařízení	0,00	7 568,55	7 568,55	100,00
352 - Lůžková péče				
352 Příspěvek Karvinské hornické nemocnici a.s. IČ: 60793490	350 000,00	500 000,00	500 000,00	100,00
3522 - Ostatní nemocnice	***350 000,00***	***500 000,00***	***500 000,00***	***100,00***
6313 - Investiční transfery nefinančním podnikatelům - právnickým osobám	350 000,00	500 000,00	500 000,00	100,00
352 Příspěvek Nemocnici s poliklinikou Karviná-Ráj IČ: 00844853	350 000,00	1 500 000,00	1 500 000,00	100,00
3522 - Ostatní nemocnice	***350 000,00***	***1 500 000,00***	***1 500 000,00***	***100,00***
6359 - Investiční transfery příspěvkovým organizacím zřízeným jinými zřizovateli	350 000,00	1 500 000,00	1 500 000,00	100,00

VÝDAJE	SR	UR	Skutečnost	%
352 Příspěvek Lázním Darkov, a.s. IČ: 61974935	100 000,00	100 000,00	100 000,00	100,00
3526 - Lázeňské léčebny, ozdravovny, sanatoria	***100 000,00***	***100 000,00***	***100 000,00***	***100,00***
6313 - Investiční transfery nefinančním podnikatelům - právnickým osobám	100 000,00	100 000,00	100 000,00	100,00
354 - Zdravotnické programy				
354 Ostatní výdaje	0,00	298 000,00	296 000,00	99,33
3541 - Prevence před drogami, alkoholem, nikotinem a jinými závislostmi	***0,00***	***298 000,00***	***296 000,00***	***99,33***
5169 - Nákup ostatních služeb	0,00	298 000,00	296 000,00	99,33
359 - Ostatní činnost ve zdravotnictví				
359 Ozdravné programy	1 675 000,00	1 395 000,00	309 213,84	22,17
3599 - Ostatní činnost ve zdravotnictví	***1 675 000,00***	***1 395 000,00***	***309 213,84***	***22,17***
5139 - Nákup materiálu jinde nezařazený	12 000,00	12 000,00	0,00	0,00
5169 - Nákup ostatních služeb	1 663 000,00	1 383 000,00	309 213,84	22,36
00011 - Účelové vázané fin. prostředky	200 000,00	420 000,00	220 000,00	52,38
359 Ostatní výdaje	5 000,00	5 000,00	4 621,00	92,42
3599 - Ostatní činnost ve zdravotnictví	***5 000,00***	***5 000,00***	***4 621,00***	***92,42***
5169 - Nákup ostatních služeb	5 000,00	5 000,00	4 621,00	92,42
361 - Rozvoj bydlení a bytové hospodářství				
361 Finanční podpora individuální bytové výstavby	1 800 000,00	632 004,10	600 000,00	94,94
3611 - Podpora individuální bytové výstavby	***1 800 000,00***	***632 004,10***	***600 000,00***	***94,94***
6371 - Účelové investiční transfery nepodnikajícím fyzickým osobám	1 800 000,00	632 004,10	600 000,00	94,94
361 Akce - Rekonstrukce objektu park Boženy Němcové čp. 882 (Zámecké konírny)	0,00	106 336 990,00	242 000,00	0,23
3613 - Nebytové hospodářství	***0,00***	***106 336 990,00***	***242 000,00***	***0,23***
6121 - Stavby	0,00	106 336 990,00	242 000,00	0,23
361 Akce - Oprava střechy objektu Fryštátská čp. 89 v Karviné-Fryštátě	6 000 000,00	6 000 000,00	10 285,00	0,17
3613 - Nebytové hospodářství	***6 000 000,00***	***6 000 000,00***	***10 285,00***	***0,17***
5169 - Nákup ostatních služeb	0,00	326 095,00	10 285,00	3,15
5171 - Opravy a udržování	6 000 000,00	5 673 905,00	0,00	0,00
361 Akce - Zateplení a výměna oken Čajkovského čp. 2468 v Karviné-Mizerově (pavilon ZUŠ)	9 000 000,00	8 198 320,00	4 897 348,50	59,74
3613 - Nebytové hospodářství	***9 000 000,00***	***8 198 320,00***	***4 897 348,50***	***59,74***
6121 - Stavby	9 000 000,00	8 198 320,00	4 897 348,50	59,74
361 Akce - Oprava elektroinstalace domů čp. 1352-1356 na ul. Tř. Osvobození v Karviné-Novém Městě	3 000 000,00	3 574 280,00	3 423 267,84	95,78
3612 - Bytové hospodářství	***3 000 000,00***	***3 574 280,00***	***3 423 267,84***	***95,78***
6121 - Stavby	3 000 000,00	3 574 280,00	3 423 267,84	95,78

VÝDAJE	SR	UR	Skutečnost	%
361 Ostatní výdaje	62 587 000,00	72 764 439,42	61 417 745,51	84,41
3612 - Bytové hospodářství	***46 409 000,00***	***52 166 461,40***	***46 333 172,92***	***88,82***
5021 - Ostatní osobní výdaje	180 000,00	50 000,00	15 000,00	30,00
5123 - Podlimitní technické zhodnocení	100 000,00	100 000,00	30 924,61	30,92
5139 - Nákup materiálu jinde nezařazený	20 000,00	20 000,00	2 859,00	14,30
5151 - Studená voda včetně stočného a úplaty za odvod dešťových vod	3 500 000,00	4 100 000,00	3 930 183,13	95,86
5152 - Teplo	14 400 000,00	14 400 000,00	12 554 247,35	87,18
5153 - Plyn	15 000,00	15 000,00	106,99	0,71
5154 - Elektrická energie	4 400 000,00	1 499 760,00	743 953,43	49,60
5157 - Teplá voda	5 000 000,00	5 000 000,00	4 327 544,75	86,55
5161 - Poštovní služby	50 000,00	50 000,00	13 278,00	26,56
5166 - Konzultační, poradenské a právní služby	200 000,00	540 665,68	417 859,37	77,29
5168 - Zpracování dat a služby související s informačními a komunikačními technologiemi	4 000,00	4 000,00	0,00	0,00
5169 - Nákup ostatních služeb	3 300 000,00	3 313 149,52	2 893 973,61	87,35
5171 - Opravy a udržování	9 000 000,00	14 306 623,10	13 149 389,11	91,91
5191 - Zaplacené sankce a odstupné	0,00	240,00	240,00	100,00
5192 - Poskytnuté náhrady	1 200 000,00	1 200 000,00	997 242,00	83,10
5362 - Platby daní státnímu rozpočtu	40 000,00	40 000,00	8 000,00	20,00
5492 - Dary fyzickým osobám	0,00	130 000,00	110 000,00	84,62
5909 - Ostatní neinvestiční výdaje jinde nezařazené	2 700 000,00	4 080 000,00	4 058 642,00	99,48
6121 - Stavby	2 300 000,00	3 317 023,10	3 079 729,57	92,85
3613 - Nebytové hospodářství	***16 178 000,00***	***20 597 978,02***	***15 084 572,59***	***73,23***
5137 - Drobný dlouhodobý hmotný majetek	0,00	5 491,83	5 491,83	100,00
5139 - Nákup materiálu jinde nezařazený	0,00	2 004,81	1 125,81	56,16
5151 - Studená voda včetně stočného a úplaty za odvod dešťových vod	1 086 000,00	1 200 368,36	1 133 016,30	94,39
5152 - Teplo	4 990 000,00	4 873 669,24	4 559 331,73	93,55
5153 - Plyn	30 000,00	39 049,73	39 049,73	100,00
5154 - Elektrická energie	1 098 000,00	936 805,43	530 372,31	56,61
5157 - Teplá voda	100 000,00	108 870,57	108 870,57	100,00
5168 - Zpracování dat a služby související s informačními a komunikačními technologiemi	46 000,00	50 216,85	25 537,05	50,85
5169 - Nákup ostatních služeb	1 318 000,00	1 523 712,41	879 549,59	57,72
5171 - Opravy a udržování	7 370 000,00	8 983 822,87	7 231 856,27	80,50
200 - Povodně 2024	0,00	89 770,47	89 770,25	100,00
5909 - Ostatní neinvestiční výdaje jinde nezařazené	140 000,00	119 570,80	118 746,28	99,31
6121 - Stavby	0,00	2 711 864,47	409 094,47	15,09
6122 - Stroje, přístroje a zařízení	0,00	42 530,65	42 530,65	100,00
363 - Komunální služby a územní rozvoj				
363 Veřejné osvětlení	34 250 000,00	62 393 000,00	45 317 572,19	72,63
3631 - Veřejné osvětlení	***34 250 000,00***	***62 393 000,00***	***45 317 572,19***	***72,63***

VÝDAJE	SR	UR	Skutečnost	%
5122 - Podlimitní věcná břemena	100 000,00	100 000,00	0,00	0,00
5137 - Drobný dlouhodobý hmotný majetek	500 000,00	0,00	0,00	0,00
5154 - Elektrická energie	24 000 000,00	23 476 054,00	15 551 768,98	66,25
5169 - Nákup ostatních služeb	500 000,00	2 996 687,60	2 882 551,60	96,19
5171 - Opravy a udržování	9 150 000,00	24 947 258,40	22 910 001,11	91,83
6121 - Stavby	0,00	5 927 450,00	3 011 514,67	50,81
6122 - Stroje, přístroje a zařízení	0,00	4 945 550,00	961 735,83	19,45
363 Územně plánovací dokumentace a podklady	4 277 780,00	6 269 511,75	3 579 333,87	57,09
3635 - Územní plánování	***3 277 780,00***	***3 248 330,00***	***1 985 005,00***	***61,11***
5169 - Nákup ostatních služeb	3 277 780,00	3 248 330,00	1 985 005,00	61,11
3636 - Územní rozvoj	***1 000 000,00***	***3 021 181,75***	***1 594 328,87***	***52,77***
5139 - Nákup materiálu jinde nezařazený	0,00	38 428,46	0,00	0,00
5166 - Konzultační, poradenské a právní služby	1 000 000,00	2 439 864,42	1 057 540,00	43,34
5169 - Nákup ostatních služeb	0,00	385 896,00	385 896,00	100,00
5175 - Pohoštění	0,00	6 100,00	0,00	0,00
5194 - Výdaje na věcné dary	0,00	150 892,87	150 892,87	100,00
363 Pohřebnictví	10 130 000,00	10 524 767,00	9 804 077,02	93,15
3632 - Pohřebnictví	***10 130 000,00***	***10 524 767,00***	***9 804 077,02***	***93,15***
5138 - Nákup zboží za účelem dalšího prodeje	190 000,00	166 617,00	166 617,00	100,00
5151 - Studená voda včetně stočného a úplaty za odvod dešťových vod	260 000,00	260 000,00	110 066,00	42,33
5152 - Teplo	660 000,00	660 000,00	512 619,45	77,67
5154 - Elektrická energie	350 000,00	350 000,00	213 102,65	60,89
5168 - Zpracování dat a služby související s informačními a komunikačními technologiemi	10 000,00	10 000,00	4 950,00	49,50
5169 - Nákup ostatních služeb	5 850 000,00	6 765 359,78	6 626 808,92	97,95
5171 - Opravy a udržování	2 300 000,00	1 849 587,24	1 710 500,02	92,48
5811 - Výdaje na náhrady za nezpůsobenou újmu	10 000,00	10 000,00	7 200,00	72,00
5909 - Ostatní neinvestiční výdaje jinde nezařazené	45 000,00	27 130,52	26 140,52	96,35
6121 - Stavby	455 000,00	426 072,46	426 072,46	100,00
363 Akce - Oprava veřejného osvětlení na tř. 17. listopadu v Karviné	7 400 000,00	8 268 280,65	7 351 443,56	88,91
3631 - Veřejné osvětlení	***7 400 000,00***	***8 268 280,65***	***7 351 443,56***	***88,91***
5169 - Nákup ostatních služeb	0,00	123 564,00	123 553,10	99,99
5171 - Opravy a udržování	7 400 000,00	8 144 716,65	7 227 890,46	88,74
363 Projekty LIFE - IP COALA	0,00	4 269 838,12	465 425,11	10,90
3639 - Komunální služby a územní rozvoj jinde nezařazené	***0,00***	***4 269 838,12***	***465 425,11***	***10,90***
5011 - Platy zaměstnanců v pracovním poměru vyjma zaměstnanců na služebních místech	0,00	407 523,50	307 553,10	75,47
1211 - Komunitární programy 2014+ - Příjmy a výdaje z tuzemských zdrojů	0,00	188 409,40	123 021,24	65,29
1215 - Komunitární programy 2014+ - Příjmy a výdaje ze zahraničních zdrojů	0,00	219 114,10	184 531,86	84,22
5031 - Povinné pojistné na sociální zabezpečení a příspěvek na státní politiku zaměstnanosti	0,00	123 273,76	76 273,21	61,87
1211 - Komunitární programy 2014+ - Příjmy a výdaje z tuzemských zdrojů	0,00	47 909,51	30 509,29	63,68
1215 - Komunitární programy 2014+ - Příjmy a výdaje ze zahraničních zdrojů	0,00	75 364,25	45 763,92	60,72

VÝDAJE	SR	UR	Skutečnost	%
5032 - Povinné pojistné na veřejné zdravotní pojištění	0,00	43 817,77	27 679,35	63,17
1211 - Komunitární programy 2014+ - Příjmy a výdaje z tuzemských zdrojů	0,00	19 727,11	11 071,74	56,12
1215 - Komunitární programy 2014+ - Příjmy a výdaje ze zahraničních zdrojů	0,00	24 090,66	16 607,61	68,94
5137 - Drobný dlouhodobý hmotný majetek	0,00	11 708,00	0,00	0,00
1211 - Komunitární programy 2014+ - Příjmy a výdaje z tuzemských zdrojů	0,00	4 683,20	0,00	0,00
1215 - Komunitární programy 2014+ - Příjmy a výdaje ze zahraničních zdrojů	0,00	7 024,80	0,00	0,00
5139 - Nákup materiálu jinde nezařazený	0,00	1 819,62	0,00	0,00
1211 - Komunitární programy 2014+ - Příjmy a výdaje z tuzemských zdrojů	0,00	927,85	0,00	0,00
1215 - Komunitární programy 2014+ - Příjmy a výdaje ze zahraničních zdrojů	0,00	891,77	0,00	0,00
5166 - Konzultační, poradenské a právní služby	0,00	600 400,00	0,00	0,00
1211 - Komunitární programy 2014+ - Příjmy a výdaje z tuzemských zdrojů	0,00	368 960,00	0,00	0,00
1215 - Komunitární programy 2014+ - Příjmy a výdaje ze zahraničních zdrojů	0,00	7 440,00	0,00	0,00
15021 - Program LIFE	0,00	224 000,00	0,00	0,00
0471 - Komunitární programy - Příjmy a výdaje z tuzemských zdrojů	0,00	224 000,00	0,00	0,00
5169 - Nákup ostatních služeb	0,00	3 074 369,37	51 779,25	1,68
1211 - Komunitární programy 2014+ - Příjmy a výdaje z tuzemských zdrojů	0,00	328 322,00	20 711,70	6,31
1215 - Komunitární programy 2014+ - Příjmy a výdaje ze zahraničních zdrojů	0,00	2 285 027,37	31 067,55	1,36
5175 - Pohoštění	0,00	4 258,10	2 140,20	50,26
1211 - Komunitární programy 2014+ - Příjmy a výdaje z tuzemských zdrojů	0,00	903,24	856,08	94,78
1215 - Komunitární programy 2014+ - Příjmy a výdaje ze zahraničních zdrojů	0,00	3 354,86	1 284,12	38,28
5194 - Výdaje na věcné dary	0,00	2 668,00	0,00	0,00
1211 - Komunitární programy 2014+ - Příjmy a výdaje z tuzemských zdrojů	0,00	867,20	0,00	0,00
1215 - Komunitární programy 2014+ - Příjmy a výdaje ze zahraničních zdrojů	0,00	1 800,80	0,00	0,00
363 Projekt - Standardizace a pořízení změny č. 7 Územního plánu Karviné	0,00	448 910,00	0,00	0,00
3635 - Územní plánování	***0,00***	***448 910,00***	***0,00***	***0,00***
5169 - Nákup ostatních služeb	0,00	448 910,00	0,00	0,00
1491 - Integrovaný regionální operační program 2021+ - Příjmy a výdaje z tuzemských zdrojů	0,00	27 406,50	0,00	0,00
17085 - Integrovaný regionální operační program (IROP) 2021-2027 - EU - NIV	0,00	155 303,50	0,00	0,00
1495 - Integrovaný regionální operační program 2021+ - Příjmy a výdaje ze zahraničních zdrojů	0,00	155 303,50	0,00	0,00
363 Ostatní výdaje	9 931 000,00	18 889 366,00	15 994 522,35	84,67
3639 - Komunální služby a územní rozvoj jinde nezařazené	***9 931 000,00***	***18 889 366,00***	***15 994 522,35***	***84,67***
5132 - Ochranné pomůcky	100 000,00	180 000,00	169 520,42	94,18
5137 - Drobný dlouhodobý hmotný majetek	0,00	101 640,00	101 640,00	100,00
5139 - Nákup materiálu jinde nezařazený	199 000,00	128 982,50	118 041,91	91,52
5151 - Studená voda včetně stočného a úplaty za odvod dešťových vod	100 000,00	100 000,00	69 690,67	69,69
5154 - Elektrická energie	2 000,00	2 000,00	1 000,00	50,00
5166 - Konzultační, poradenské a právní služby	500 000,00	350 000,00	30 100,00	8,60
5169 - Nákup ostatních služeb	5 525 000,00	9 602 139,63	9 370 474,85	97,59
5171 - Opravy a udržování	1 575 000,00	4 175 000,00	3 820 643,91	91,51
5179 - Ostatní nákupy jinde nezařazené	250 000,00	250 000,00	169 400,00	67,76
5194 - Výdaje na věcné dary	680 000,00	680 000,00	150 000,00	22,06
6121 - Stavby	1 000 000,00	3 319 603,87	1 994 010,59	60,07

VÝDAJE	SR	UR	Skutečnost	%
369 - Ostatní činnost v oblasti bydlení, komunálních služeb a územního rozvoje				
369 Akce - Využití lokality nad Vagónkou v Karviné-Hranicích	5 131 000,00	5 169 680,00	0,00	0,00
3699 - Ostatní záležitosti bydlení, komunálních služeb a územního rozvoje	***5 131 000,00***	***5 169 680,00***	***0,00***	***0,00***
5164 - Nájemné	131 000,00	131 000,00	0,00	0,00
6121 - Stavby	5 000 000,00	5 038 680,00	0,00	0,00
369 Akce - Lokalita nad Pískovnou v Karviné-Ráji	0,00	83 454 020,00	477 225,00	0,57
3699 - Ostatní záležitosti bydlení, komunálních služeb a územního rozvoje	***0,00***	***83 454 020,00***	***477 225,00***	***0,57***
6121 - Stavby	0,00	83 454 020,00	477 225,00	0,57
369 Ostatní výdaje	1 846 000,00	1 999 316,00	1 061 596,55	53,10
3699 - Ostatní záležitosti bydlení, komunálních služeb a územního rozvoje	***1 846 000,00***	***1 999 316,00***	***1 061 596,55***	***53,10***
5122 - Podlimitní věcná břemena	30 000,00	30 000,00	2 783,00	9,28
5164 - Nájemné	550 000,00	557 571,62	457 450,36	82,04
5166 - Konzultační, poradenské a právní služby	400 000,00	133 960,19	44 407,00	33,15
5169 - Nákup ostatních služeb	330 000,00	483 316,00	280 091,00	57,95
5362 - Platby daní státnímu rozpočtu	36 000,00	36 000,00	20 397,00	56,66
5909 - Ostatní neinvestiční výdaje jinde nezařazené	0,00	1 341,69	1 341,69	100,00
6130 - Pozemky	0,00	257 126,50	255 126,50	99,22
6142 - Nadlimitní věcná břemena	500 000,00	500 000,00	0,00	0,00
371 - Ochrana ovzduší a klimatu				
371 Spolufinancování kotlíkových dotací	400 000,00	400 000,00	140 000,00	35,00
3713 - Změny technologií vytápění	***400 000,00***	***400 000,00***	***140 000,00***	***35,00***
6342 - Investiční transfery krajům	400 000,00	400 000,00	140 000,00	35,00
371 Návratné finanční výpomoci	3 052 500,00	3 052 500,00	0,00	0,00
3713 - Změny technologií vytápění	***3 052 500,00***	***3 052 500,00***	***0,00***	***0,00***
6460 - Investiční půjčené prostředky fyzickým osobám	3 052 500,00	3 052 500,00	0,00	0,00
371 Projekt - Akční plán pro udržitelnou energii a klima statutárního města Karviná (SECAP)	0,00	200 000,00	0,00	0,00
3719 - Ostatní činnosti k ochraně ovzduší	***0,00***	***200 000,00***	***0,00***	***0,00***
5166 - Konzultační, poradenské a právní služby	0,00	200 000,00	0,00	0,00
90002 - Národní program Životní prostředí - NIV	0,00	200 000,00	0,00	0,00
371 Ostatní výdaje	100 000,00	100 000,00	95 590,00	95,59
3716 - Monitoring ochrany ovzduší	***100 000,00***	***100 000,00***	***95 590,00***	***95,59***
5166 - Konzultační, poradenské a právní služby	100 000,00	100 000,00	95 590,00	95,59
372 - Nakládání s odpady				
372 Ostatní výdaje	83 500 000,00	98 230 687,10	87 937 735,74	89,52
3721 - Sběr a svoz nebezpečných odpadů	***3 050 000,00***	***2 950 000,00***	***2 140 267,04***	***72,55***

VÝDAJE	SR	UR	Skutečnost	%
5169 - Nákup ostatních služeb	3 050 000,00	2 950 000,00	2 140 267,04	72,55
3722 - Sběr a svoz komunálních odpadů	***80 150 000,00***	***95 010 687,10***	***85 631 756,78***	***90,13***
5137 - Drobný dlouhodobý hmotný majetek	0,00	192 197,00	192 196,00	100,00
5139 - Nákup materiálu jinde nezařazený	700 000,00	700 000,00	532 769,71	76,11
5169 - Nákup ostatních služeb	78 000 000,00	92 668 490,10	83 801 363,52	90,43
200 - Povodně 2024	0,00	41 354,80	41 354,80	100,00
5171 - Opravy a udržování	800 000,00	984 068,08	686 136,63	69,72
5192 - Poskytnuté náhrady	50 000,00	50 000,00	3 359,00	6,72
6121 - Stavby	600 000,00	415 931,92	415 931,92	100,00
3729 - Ostatní nakládání s odpady	***300 000,00***	***270 000,00***	***165 711,92***	***61,37***
5169 - Nákup ostatních služeb	300 000,00	270 000,00	165 711,92	61,37
373 - Ochrana a sanace půdy a podzemní vody				
373 Ostatní výdaje	0,00	250 000,00	242 000,00	96,80
3733 - Monitoring půdy a podzemní vody	***0,00***	***250 000,00***	***242 000,00***	***96,80***
5166 - Konzultační, poradenské a právní služby	0,00	242 000,00	242 000,00	100,00
5169 - Nákup ostatních služeb	0,00	8 000,00	0,00	0,00
374 - Ochrana přírody a krajiny				
374 Veřejná zeleň	29 702 600,00	37 202 066,12	35 395 565,23	95,14
3745 - Péče o vzhled obcí a veřejnou zeleň	***29 702 600,00***	***37 202 066,12***	***35 395 565,23***	***95,14***
5169 - Nákup ostatních služeb	29 702 600,00	37 202 066,12	35 395 565,23	95,14
200 - Povodně 2024	0,00	72 007,10	72 007,10	100,00
374 Příspěvek spolku Radibudky.cz, z. s., IČ: 09781943	0,00	100 000,00	100 000,00	100,00
3749 - Ostatní činnosti k ochraně přírody a krajiny	***0,00***	***100 000,00***	***100 000,00***	***100,00***
5222 - Neinvestiční transfery spolkům	0,00	100 000,00	100 000,00	100,00
374 Projekt - Zvýšení čistící schopnosti stromů odstraněním parazitického jmelí	0,00	12 287 795,95	10 116 164,32	82,33
3745 - Péče o vzhled obcí a veřejnou zeleň	***0,00***	***12 287 795,95***	***10 116 164,32***	***82,33***
5139 - Nákup materiálu jinde nezařazený	0,00	3 412,00	3 412,00	100,00
90003 - Norské fondy - neinvestice	0,00	2 610,18	2 610,18	100,00
0605 - Finanční mechanismy - Příjmy a výdaje ze zahraničních zdrojů	0,00	2 610,18	2 610,18	100,00
90006 - Norské Fondy-spolufinancování-NIV	0,00	460,62	460,62	100,00
0601 - Finanční mechanismy - Příjmy a výdaje z tuzemských zdrojů	0,00	460,62	460,62	100,00
0601 - Finanční mechanismy - Příjmy a výdaje z tuzemských zdrojů	0,00	341,20	341,20	100,00
5169 - Nákup ostatních služeb	0,00	10 075 072,76	7 903 441,13	78,45
90003 - Norské fondy - neinvestice	0,00	7 707 430,68	5 981 547,00	77,61
0605 - Finanční mechanismy - Příjmy a výdaje ze zahraničních zdrojů	0,00	7 707 430,68	5 981 547,00	77,61
90006 - Norské Fondy-spolufinancování-NIV	0,00	1 360 134,83	1 055 567,11	77,61
0601 - Finanční mechanismy - Příjmy a výdaje z tuzemských zdrojů	0,00	1 360 134,83	1 055 567,11	77,61
0601 - Finanční mechanismy - Příjmy a výdaje z tuzemských zdrojů	0,00	1 007 507,25	866 327,02	85,99
5321 - Neinvestiční transfery obcím	0,00	2 209 311,19	2 209 311,19	100,00
90003 - Norské fondy - neinvestice	0,00	1 877 914,51	1 877 914,51	100,00

VÝDAJE	SR	UR	Skutečnost	%
0605 - Finanční mechanismy - Příjmy a výdaje ze zahraničních zdrojů	0,00	1 877 914,51	1 877 914,51	100,00
90006 - Norské Fondy-spolufinancování-NIV	0,00	331 396,68	331 396,68	100,00
0601 - Finanční mechanismy - Příjmy a výdaje z tuzemských zdrojů	0,00	331 396,68	331 396,68	100,00
374 Ostatní výdaje	950 000,00	950 000,00	950 000,00	100,00
3741 - Ochrana druhů a stanovišť	***950 000,00***	***950 000,00***	***950 000,00***	***100,00***
5169 - Nákup ostatních služeb	700 000,00	807 838,58	807 838,58	100,00
5171 - Opravy a udržování	250 000,00	142 161,42	142 161,42	100,00
375 - Omezování hluku a vibrací				
375 Ostatní výdaje	0,00	136 000,00	87 725,00	64,50
3753 - Monitoring ke zjišťování úrovně hluku a vibrací	***0,00***	***136 000,00***	***87 725,00***	***64,50***
5169 - Nákup ostatních služeb	0,00	136 000,00	87 725,00	64,50
376 - Správa v ochraně životního prostředí				
376 Ostatní výdaje	20 000,00	20 000,00	6 750,00	33,75
3769 - Ostatní správa v ochraně životního prostředí	***20 000,00***	***20 000,00***	***6 750,00***	***33,75***
5139 - Nákup materiálu jinde nezařazený	10 000,00	10 000,00	6 750,00	67,50
5166 - Konzultační, poradenské a právní služby	10 000,00	10 000,00	0,00	0,00
379 - Ostatní činnosti v životním prostředí				
379 Celoměstské akce	275 000,00	385 000,00	296 691,45	77,06
3792 - Ekologická výchova a osvěta	***275 000,00***	***385 000,00***	***296 691,45***	***77,06***
5041 - Odměny za užití duševního vlastnictví	2 000,00	3 183,45	2 183,45	68,59
5137 - Drobný dlouhodobý hmotný majetek	0,00	24 495,00	22 424,00	91,55
5139 - Nákup materiálu jinde nezařazený	20 000,00	14 982,00	6 234,00	41,61
5164 - Nájemné	2 000,00	4 500,00	2 500,00	55,56
5169 - Nákup ostatních služeb	218 000,00	276 324,55	221 065,00	80,00
5175 - Pohoštění	13 000,00	42 309,00	23 079,00	54,55
5194 - Výdaje na věcné dary	0,00	1 206,00	1 206,00	100,00
5331 - Neinvestiční příspěvky zřízeným příspěvkovým organizacím	20 000,00	18 000,00	18 000,00	100,00
390 - Ostatní činnosti související se službami pro fyzické osoby				
390 Příspěvek spolku POHOPARK, z. s., IČ: 21824126	500 000,00	500 000,00	500 000,00	100,00
3900 - Ostatní činnosti související se službami pro fyzické osoby	***500 000,00***	***500 000,00***	***500 000,00***	***100,00***
5179 - Ostatní nákupy jinde nezařazené	500 000,00	500 000,00	500 000,00	100,00
390 Projekt - Europe Goes Local	0,00	20 000,00	20 000,00	100,00
3900 - Ostatní činnosti související se službami pro fyzické osoby	***0,00***	***20 000,00***	***20 000,00***	***100,00***
5139 - Nákup materiálu jinde nezařazený	0,00	15 127,00	15 127,00	100,00
00011 - Účelové vázané fin. prostředky	0,00	15 127,00	15 127,00	100,00
5173 - Cestovné	0,00	4 006,00	4 006,00	100,00
00011 - Účelové vázané fin. prostředky	0,00	4 006,00	4 006,00	100,00
5175 - Pohoštění	0,00	867,00	867,00	100,00

VÝDAJE	SR	UR	Skutečnost	%
00011 - Účelové vázané fin. prostředky	0,00	867,00	867,00	100,00
390 Ostatní výdaje	535 100,00	906 802,72	590 882,00	65,16
3900 - Ostatní činnosti související se službami pro fyzické osoby	***535 100,00***	***906 802,72***	***590 882,00***	***65,16***
5139 - Nákup materiálu jinde nezařazený	100,00	2 100,00	1 918,00	91,33
5169 - Nákup ostatních služeb	75 000,00	75 000,00	68 885,00	91,85
5173 - Cestovné	1 000,00	1 000,00	60,00	6,00
5175 - Pohoštění	9 000,00	9 000,00	7 019,00	77,99
5213 - Neinvestiční transfery nefinančním podnikatelům – právnickým osobám	0,00	500,00	0,00	0,00
5222 - Neinvestiční transfery spolkům	200 000,00	546 202,72	354 000,00	64,81
5493 - Účelové neinvestiční transfery fyzickým osobám	250 000,00	273 000,00	159 000,00	58,24
431 - Sociální poradenství				
431 Příspěvky na sociální péči	593 000,00	710 000,00	709 960,00	99,99
4311 - Základní sociální poradenství	***55 000,00***	***52 000,00***	***51 960,00***	***99,92***
5221 - Neinvestiční transfery fundacím, ústavům a obecně prospěšným společnostem	55 000,00	52 000,00	51 960,00	99,92
4312 - Odborné sociální poradenství	***538 000,00***	***658 000,00***	***658 000,00***	***100,00***
5221 - Neinvestiční transfery fundacím, ústavům a obecně prospěšným společnostem	53 000,00	119 000,00	119 000,00	100,00
5222 - Neinvestiční transfery spolkům	265 000,00	319 000,00	319 000,00	100,00
5223 - Neinvestiční transfery církvím a náboženským společnostem	220 000,00	220 000,00	220 000,00	100,00
432 - Sociální péče a pomoc dětem a mládeži				
432 Příspěvky na sociální péči	20 000,00	20 000,00	0,00	0,00
4329 - Ostatní sociální péče a pomoc dětem a mládeži	***20 000,00***	***20 000,00***	***0,00***	***0,00***
5222 - Neinvestiční transfery spolkům	20 000,00	20 000,00	0,00	0,00
433 - Sociální péče a pomoc manželství a rodinám				
433 Příspěvky na sociální péči	370 000,00	370 000,00	360 000,00	97,30
4339 - Ostatní sociální péče a pomoc rodině a manželství	***370 000,00***	***370 000,00***	***360 000,00***	***97,30***
5221 - Neinvestiční transfery fundacím, ústavům a obecně prospěšným společnostem	370 000,00	370 000,00	360 000,00	97,30
434 - Sociální rehabilitace a ostatní sociální péče a pomoc				
434 Poskytování služby Senior taxi	1 695 000,00	1 645 000,00	1 624 632,00	98,76
4349 - Ostatní sociální péče a pomoc ostatním skupinám fyzických osob	***1 695 000,00***	***1 645 000,00***	***1 624 632,00***	***98,76***
5162 - Služby elektronických komunikací	5 000,00	5 000,00	2 468,40	49,37
5169 - Nákup ostatních služeb	1 690 000,00	1 640 000,00	1 622 163,60	98,91
434 Příspěvek na provoz pro Sociální služby Karviná IČ: 70997136	26 051 210,00	26 051 210,00	26 051 210,00	100,00
4345 - Centra sociálně rehabilitačních služeb	***26 051 210,00***	***26 051 210,00***	***26 051 210,00***	***100,00***
5331 - Neinvestiční příspěvky zřízeným příspěvkovým organizacím	26 051 210,00	26 051 210,00	26 051 210,00	100,00
434 Účelový transfer pro Sociální služby Karviná IČ: 70997136	2 500 000,00	16 794 075,81	16 794 075,81	100,00
4345 - Centra sociálně rehabilitačních služeb	***2 500 000,00***	***16 794 075,81***	***16 794 075,81***	***100,00***
5331 - Neinvestiční příspěvky zřízeným příspěvkovým organizacím	2 500 000,00	2 500 000,00	2 500 000,00	100,00

VÝDAJE	SR	UR	Skutečnost	%
5336 - Neinvestiční transfery zřízeným příspěvkovým organizacím	0,00	11 845 518,97	11 845 518,97	100,00
00914 - Nedávkové transfery - zákon č. 108/2006 Sb., o sociálních službách - NIV	0,00	11 674 120,00	11 674 120,00	100,00
17085 - Integrovaný regionální operační program (IROP) 2021-2027 - EU - NIV	0,00	171 398,97	171 398,97	100,00
1495 - Integrovaný regionální operační program 2021+ - Příjmy a výdaje ze zahraničních zdrojů	0,00	171 398,97	171 398,97	100,00
6356 - Jiné investiční transfery zřízeným příspěvkovým organizacím	0,00	2 448 556,84	2 448 556,84	100,00
17519 - Integrovaný regionální operační program (IROP) 2021-2027 - EU - INV	0,00	2 448 556,84	2 448 556,84	100,00
1495 - Integrovaný regionální operační program 2021+ - Příjmy a výdaje ze zahraničních zdrojů	0,00	2 448 556,84	2 448 556,84	100,00
434 Příspěvky na sociální péči	1 246 000,00	1 272 780,00	1 167 525,00	91,73
4344 - Sociální rehabilitace	***385 000,00***	***385 000,00***	***384 975,00***	***99,99***
5222 - Neinvestiční transfery spolkům	150 000,00	150 000,00	149 975,00	99,98
5223 - Neinvestiční transfery církvím a náboženským společnostem	235 000,00	235 000,00	235 000,00	100,00
4349 - Ostatní sociální péče a pomoc ostatním skupinám fyzických osob	***861 000,00***	***887 780,00***	***782 550,00***	***88,15***
5221 - Neinvestiční transfery fundacím, ústavům a obecně prospěšným společnostem	535 000,00	555 000,00	510 000,00	91,89
5222 - Neinvestiční transfery spolkům	281 000,00	281 000,00	272 550,00	96,99
5223 - Neinvestiční transfery církvím a náboženským společnostem	10 000,00	10 000,00	0,00	0,00
5339 - Neinvestiční transfery cizím příspěvkovým organizacím	35 000,00	41 780,00	0,00	0,00
434 Ostatní výdaje	412 000,00	412 000,00	335 969,64	81,55
4349 - Ostatní sociální péče a pomoc ostatním skupinám fyzických osob	***412 000,00***	***412 000,00***	***335 969,64***	***81,55***
5021 - Ostatní osobní výdaje	176 000,00	156 000,00	142 080,00	91,08
5031 - Povinné pojistné na sociální zabezpečení a příspěvek na státní politiku zaměstnanosti	39 000,00	39 000,00	35 235,85	90,35
5032 - Povinné pojistné na veřejné zdravotní pojištění	17 000,00	17 000,00	12 788,00	75,22
5139 - Nákup materiálu jinde nezařazený	72 000,00	52 000,00	22 828,32	43,90
5162 - Služby elektronických komunikací	1 000,00	1 000,00	464,64	46,46
5169 - Nákup ostatních služeb	20 000,00	11 000,00	6 958,83	63,26
5175 - Pohoštění	66 000,00	66 000,00	59 334,00	89,90
5194 - Výdaje na věcné dary	21 000,00	50 000,00	42 180,00	84,36
5492 - Dary fyzickým osobám	0,00	20 000,00	14 100,00	70,50
435 - Sociální služby v oblasti sociální péče				
435 Příspěvky na sociální péči	2 262 200,00	2 548 886,00	2 284 140,00	89,61
4350 - Domovy pro seniory	***419 000,00***	***366 000,00***	***362 500,00***	***99,04***
5213 - Neinvestiční transfery nefinančním podnikatelům – právnickým osobám	1 000,00	2 500,00	2 500,00	100,00
5221 - Neinvestiční transfery fundacím, ústavům a obecně prospěšným společnostem	195 000,00	170 000,00	170 000,00	100,00
5223 - Neinvestiční transfery církvím a náboženským společnostem	38 000,00	12 500,00	12 500,00	100,00
5339 - Neinvestiční transfery cizím příspěvkovým organizacím	185 000,00	181 000,00	177 500,00	98,07
4351 - Osobní asistence, pečovatelská služba a podpora samostatného bydlení	***315 000,00***	***311 500,00***	***308 640,00***	***99,08***
5223 - Neinvestiční transfery církvím a náboženským společnostem	315 000,00	311 500,00	308 640,00	99,08
4352 - Tísňová péče	***2 000,00***	***12 000,00***	***12 000,00***	***100,00***
5221 - Neinvestiční transfery fundacím, ústavům a obecně prospěšným společnostem	2 000,00	12 000,00	12 000,00	100,00
4354 - Chráněné bydlení	***350 000,00***	***725 200,00***	***467 000,00***	***64,40***
5221 - Neinvestiční transfery fundacím, ústavům a obecně prospěšným společnostem	300 000,00	412 000,00	412 000,00	100,00

VÝDAJE	SR	UR	Skutečnost	%
5223 - Neinvestiční transfery církvím a náboženským společnostem	10 000,00	10 000,00	5 000,00	50,00
5339 - Neinvestiční transfery cizím příspěvkovým organizacím	40 000,00	50 000,00	50 000,00	100,00
6321 - Investiční transfery fundacím, ústavům a obecně prospěšným společnostem	0,00	253 200,00	0,00	0,00
4356 - Denní stacionáře a centra denních služeb	***265 000,00***	***255 000,00***	***255 000,00***	***100,00***
5221 - Neinvestiční transfery fundacím, ústavům a obecně prospěšným společnostem	135 000,00	125 000,00	125 000,00	100,00
5223 - Neinvestiční transfery církvím a náboženským společnostem	130 000,00	130 000,00	130 000,00	100,00
4357 - Domovy pro osoby se zdravotním postižením a domovy se zvláštním režimem	***854 200,00***	***839 000,00***	***839 000,00***	***100,00***
5213 - Neinvestiční transfery nefinančním podnikatelům – právnickým osobám	10 000,00	0,00	0,00	0,00
5221 - Neinvestiční transfery fundacím, ústavům a obecně prospěšným společnostem	79 200,00	70 000,00	70 000,00	100,00
200 - Povodně 2024	0,00	40 000,00	40 000,00	100,00
5222 - Neinvestiční transfery spolkům	300 000,00	230 000,00	230 000,00	100,00
5223 - Neinvestiční transfery církvím a náboženským společnostem	100 000,00	135 000,00	135 000,00	100,00
200 - Povodně 2024	0,00	25 000,00	25 000,00	100,00
5229 - Ostatní neinvestiční transfery neziskovým a podobným osobám	3 000,00	0,00	0,00	0,00
5339 - Neinvestiční transfery cizím příspěvkovým organizacím	362 000,00	404 000,00	404 000,00	100,00
4359 - Ostatní služby a činnosti v oblasti sociální péče	***57 000,00***	***40 186,00***	***40 000,00***	***99,54***
5213 - Neinvestiční transfery nefinančním podnikatelům – právnickým osobám	40 000,00	40 000,00	40 000,00	100,00
5221 - Neinvestiční transfery fundacím, ústavům a obecně prospěšným společnostem	16 000,00	186,00	0,00	0,00
5229 - Ostatní neinvestiční transfery neziskovým a podobným osobám	1 000,00	0,00	0,00	0,00
435 Akce - Rozšíření služeb denního stacionáře v Karviné	0,00	3 604 020,00	1 174 910,00	32,60
4356 - Denní stacionáře a centra denních služeb	***0,00***	***3 604 020,00***	***1 174 910,00***	***32,60***
5169 - Nákup ostatních služeb	0,00	150 000,00	134 310,00	89,54
6121 - Stavby	0,00	3 454 020,00	1 040 600,00	30,13
437 - Služby sociální prevence				
437 Příspěvky na sociální péči	3 769 800,00	3 926 300,00	3 925 308,00	99,97
4371 - Raná péče a sociálně aktivizační služby pro rodiny s dětmi	***299 000,00***	***311 000,00***	***310 820,00***	***99,94***
5222 - Neinvestiční transfery spolkům	10 000,00	22 000,00	22 000,00	100,00
5223 - Neinvestiční transfery církvím a náboženským společnostem	289 000,00	289 000,00	288 820,00	99,94
4372 - Krizová pomoc	***100 000,00***	***100 000,00***	***100 000,00***	***100,00***
5222 - Neinvestiční transfery spolkům	100 000,00	100 000,00	100 000,00	100,00
4374 - Azylové domy, nízkoprahová denní centra a noclehárny	***1 763 000,00***	***1 832 500,00***	***1 832 500,00***	***100,00***
5223 - Neinvestiční transfery církvím a náboženským společnostem	1 763 000,00	1 832 500,00	1 832 500,00	100,00
200 - Povodně 2024	0,00	15 000,00	15 000,00	100,00
4375 - Nízkoprahová zařízení pro děti a mládež	***459 000,00***	***459 000,00***	***459 000,00***	***100,00***
5223 - Neinvestiční transfery církvím a náboženským společnostem	305 000,00	305 000,00	305 000,00	100,00
5229 - Ostatní neinvestiční transfery neziskovým a podobným osobám	154 000,00	154 000,00	154 000,00	100,00
4376 - Služby následné péče, terapeutické komunity a kontaktní centra	***84 000,00***	***152 000,00***	***152 000,00***	***100,00***
5222 - Neinvestiční transfery spolkům	84 000,00	152 000,00	152 000,00	100,00
4377 - Sociálně terapeutické dílny	***82 000,00***	***82 000,00***	***82 000,00***	***100,00***
5223 - Neinvestiční transfery církvím a náboženským společnostem	82 000,00	82 000,00	82 000,00	100,00

VÝDAJE	SR	UR	Skutečnost	%
4378 - Terénní programy	***800 800,00***	***805 800,00***	***805 800,00***	***100,00***
5223 - Neinvestiční transfery církvím a náboženským společnostem	800 800,00	805 800,00	805 800,00	100,00
4379 - Ostatní služby a činnosti v oblasti sociální prevence	***182 000,00***	***184 000,00***	***183 188,00***	***99,56***
5221 - Neinvestiční transfery fundacím, ústavům a obecně prospěšným společnostem	24 000,00	26 000,00	26 000,00	100,00
5223 - Neinvestiční transfery církvím a náboženským společnostem	158 000,00	158 000,00	157 188,00	99,49
437 Ostatní výdaje	160 000,00	229 000,00	214 963,59	93,87
4379 - Ostatní služby a činnosti v oblasti sociální prevence	***160 000,00***	***229 000,00***	***214 963,59***	***93,87***
5139 - Nákup materiálu jinde nezařazený	0,00	29 800,00	29 736,68	99,79
5163 - Služby peněžních ústavů	0,00	1 700,00	1 624,00	95,53
5169 - Nákup ostatních služeb	160 000,00	135 600,00	125 600,00	92,63
5175 - Pohoštění	0,00	36 900,00	34 822,00	94,37
5194 - Výdaje na věcné dary	0,00	25 000,00	23 180,91	92,72
521 - Ochrana fyzických osob				
521 Ostatní výdaje	655 000,00	1 733 934,94	116 242,02	6,70
5212 - Ochrana obyvatelstva	***115 000,00***	***95 000,00***	***22 432,93***	***23,61***
5131 - Potraviny	2 000,00	2 000,00	0,00	0,00
5132 - Ochranné pomůcky	10 000,00	10 000,00	3 063,14	30,63
5139 - Nákup materiálu jinde nezařazený	15 000,00	0,00	0,00	0,00
5154 - Elektrická energie	40 000,00	40 000,00	11 000,22	27,50
5169 - Nákup ostatních služeb	48 000,00	43 000,00	8 369,57	19,46
5213 - Krizová opatření	***540 000,00***	***1 638 934,94***	***93 809,09***	***5,72***
5019 - Ostatní platy	0,00	71 296,00	1 798,00	2,52
200 - Povodně 2024	0,00	71 296,00	1 798,00	2,52
5039 - Ostatní povinné pojistné placené zaměstnavatelem	0,00	608,00	608,00	100,00
200 - Povodně 2024	0,00	608,00	608,00	100,00
5131 - Potraviny	0,00	3 419,00	3 419,00	100,00
200 - Povodně 2024	0,00	3 419,00	3 419,00	100,00
5132 - Ochranné pomůcky	30 000,00	100 114,64	25 114,64	25,09
200 - Povodně 2024	0,00	45 000,00	0,00	0,00
00916 - Povodně 2024	0,00	25 114,64	25 114,64	100,00
200 - Povodně 2024	0,00	25 114,64	25 114,64	100,00
5137 - Drobný dlouhodobý hmotný majetek	0,00	11 597,85	11 597,85	100,00
00916 - Povodně 2024	0,00	11 597,85	11 597,85	100,00
200 - Povodně 2024	0,00	11 597,85	11 597,85	100,00
5139 - Nákup materiálu jinde nezařazený	0,00	49 991,47	29 991,47	59,99
200 - Povodně 2024	0,00	20 000,00	0,00	0,00
00916 - Povodně 2024	0,00	29 991,47	29 991,47	100,00
200 - Povodně 2024	0,00	29 991,47	29 991,47	100,00
5156 - Pohonné hmoty a maziva	0,00	16 448,04	15 201,99	92,42
00916 - Povodně 2024	0,00	16 448,04	15 201,99	92,42
200 - Povodně 2024	0,00	16 448,04	15 201,99	92,42

VÝDAJE	SR	UR	Skutečnost	%
5169 - Nákup ostatních služeb	10 000,00	976 100,94	1,14	0,00
200 - Povodně 2024	0,00	966 100,94	1,14	0,00
5171 - Opravy a udržování	0,00	1 400,00	1 400,00	100,00
00916 - Povodně 2024	0,00	1 400,00	1 400,00	100,00
200 - Povodně 2024	0,00	1 400,00	1 400,00	100,00
5173 - Cestovné	0,00	4 677,00	4 677,00	100,00
200 - Povodně 2024	0,00	4 677,00	4 677,00	100,00
5492 - Dary fyzickým osobám	0,00	3 282,00	0,00	0,00
200 - Povodně 2024	0,00	3 282,00	0,00	0,00
5903 - Rezerva na krizová opatření	500 000,00	400 000,00	0,00	0,00
527 - Krizové řízení				
527 Ostatní výdaje	84 000,00	84 000,00	0,00	0,00
5272 - Činnost orgánů krizového řízení na územní úrovni a dalších územních správních úřadů v oblasti krizového řízení	***10 000,00***	***10 000,00***	***0,00***	***0,00***
5166 - Konzultační, poradenské a právní služby	10 000,00	10 000,00	0,00	0,00
5273 - Ostatní správa v oblasti krizového řízení	***34 000,00***	***34 000,00***	***0,00***	***0,00***
5137 - Drobný dlouhodobý hmotný majetek	32 000,00	32 000,00	0,00	0,00
5175 - Pohoštění	2 000,00	2 000,00	0,00	0,00
5279 - Záležitosti krizového řízení jinde nezařazené	***40 000,00***	***40 000,00***	***0,00***	***0,00***
5166 - Konzultační, poradenské a právní služby	20 000,00	20 000,00	0,00	0,00
5169 - Nákup ostatních služeb	20 000,00	20 000,00	0,00	0,00
200 - Povodně 2024	0,00	4 906,30	0,00	0,00
529 - Ostatní záležitosti civilní připravenosti pro krizové stavy				
529 Projekt - Společně proti živlům	3 700 000,00	3 700 000,00	0,00	0,00
5291 - Mezinárodní spolupráce v oblasti krizového řízení	***3 700 000,00***	***3 700 000,00***	***0,00***	***0,00***
5137 - Drobný dlouhodobý hmotný majetek	3 700 000,00	3 700 000,00	0,00	0,00
529 Projekt - Pomoc domácnostem po povodni 2024	0,00	12 360 000,00	212 000,00	1,72
5299 - Ostatní záležitosti civilní připravenosti na krizové stavy	***0,00***	***12 360 000,00***	***212 000,00***	***1,72***
5492 - Dary fyzickým osobám	0,00	12 360 000,00	212 000,00	1,72
90002 - Národní program Životní prostředí - NIV	0,00	12 360 000,00	212 000,00	1,72
200 - Povodně 2024	0,00	12 360 000,00	212 000,00	1,72
529 Projekt - Zmírnění a odstranění následků povodňových škod na území obce	0,00	947 347,00	947 347,00	100,00
5299 - Ostatní záležitosti civilní připravenosti na krizové stavy	***0,00***	***947 347,00***	***947 347,00***	***100,00***
5139 - Nákup materiálu jinde nezařazený	0,00	5 708,00	5 708,00	100,00
00916 - Povodně 2024	0,00	5 708,00	5 708,00	100,00
200 - Povodně 2024	0,00	5 708,00	5 708,00	100,00
5169 - Nákup ostatních služeb	0,00	938 357,00	938 357,00	100,00
00916 - Povodně 2024	0,00	938 357,00	938 357,00	100,00
200 - Povodně 2024	0,00	938 357,00	938 357,00	100,00
5492 - Dary fyzickým osobám	0,00	3 282,00	3 282,00	100,00

VÝDAJE	SR	UR	Skutečnost	%
00916 - Povodně 2024	0,00	3 282,00	3 282,00	100,00
200 - Povodně 2024	0,00	3 282,00	3 282,00	100,00
531 - Bezpečnost a veřejný pořádek				
531 Sociální fond	1 849 000,00	2 325 357,13	2 292 613,20	98,59
5311 - Bezpečnost a veřejný pořádek	***1 849 000,00***	***2 325 357,13***	***2 292 613,20***	***98,59***
5163 - Služby peněžních ústavů	1 000,00	1 250,00	1 028,20	82,26
5169 - Nákup ostatních služeb	1 054 000,00	814 080,13	805 615,00	98,96
5194 - Výdaje na věcné dary	100 000,00	2 380,00	2 380,00	100,00
5499 - Ostatní neinvestiční transfery fyzickým osobám	694 000,00	1 507 647,00	1 483 590,00	98,40
531 Platy a odměny včetně odvodů	63 140 000,00	65 508 136,00	63 980 216,70	97,67
5311 - Bezpečnost a veřejný pořádek	***63 140 000,00***	***65 508 136,00***	***63 980 216,70***	***97,67***
5011 - Platy zaměstnanců v pracovním poměru vyjma zaměstnanců na služebních místech	46 153 000,00	47 940 044,00	47 602 608,00	99,30
5026 - Odchodné	1 300 000,00	1 300 000,00	291 339,00	22,41
5031 - Povinné pojistné na sociální zabezpečení a příspěvek na státní politiku zaměstnanosti	11 367 000,00	11 786 872,00	11 656 587,70	98,89
5032 - Povinné pojistné na veřejné zdravotní pojištění	4 125 000,00	4 278 520,00	4 230 250,00	98,87
5038 - Pojistné na zákonné pojištění odpovědnosti zaměstnavatele za škodu při pracovním úrazu nebo nemoci z povolání	195 000,00	202 700,00	199 432,00	98,39
531 Energie	2 700 000,00	2 700 000,00	1 490 324,74	55,20
5311 - Bezpečnost a veřejný pořádek	***2 700 000,00***	***2 700 000,00***	***1 490 324,74***	***55,20***
5151 - Studená voda včetně stočného a úplaty za odvod dešťových vod	250 000,00	250 000,00	203 395,00	81,36
5152 - Teplo	950 000,00	950 000,00	389 449,71	40,99
5154 - Elektrická energie	1 500 000,00	1 500 000,00	897 480,03	59,83
531 Autoprovoz	2 795 000,00	2 968 543,00	2 169 623,72	73,09
5311 - Bezpečnost a veřejný pořádek	***2 795 000,00***	***2 968 543,00***	***2 169 623,72***	***73,09***
5156 - Pohonné hmoty a maziva	900 000,00	900 000,00	766 476,55	85,16
5171 - Opravy a udržování	900 000,00	1 073 543,00	517 409,27	48,20
5362 - Platby daní státnímu rozpočtu	5 000,00	5 000,00	0,00	0,00
6122 - Stroje, přístroje a zařízení	90 000,00	84 224,00	0,00	0,00
6123 - Dopravní prostředky	900 000,00	905 776,00	885 737,90	97,79
531 Ostatní výdaje	6 083 800,00	7 210 530,00	4 798 871,24	66,55
5311 - Bezpečnost a veřejný pořádek	***6 083 800,00***	***7 210 530,00***	***4 798 871,24***	***66,55***
5131 - Potraviny	15 000,00	15 000,00	6 767,00	45,11
5133 - Léky a zdravotnický materiál	12 000,00	12 000,00	1 813,00	15,11
5134 - Prádlo, oděv a obuv s výjimkou ochranných pomůcek	1 173 000,00	1 288 000,00	1 285 301,99	99,79
5136 - Knihy a obdobné listinné informační prostředky	15 000,00	15 000,00	6 803,00	45,35
5137 - Drobný dlouhodobý hmotný majetek	616 000,00	613 500,00	246 142,60	40,12
5139 - Nákup materiálu jinde nezařazený	823 500,00	823 199,00	483 743,12	58,76
5156 - Pohonné hmoty a maziva	800,00	800,00	400,00	50,00
5161 - Poštovní služby	6 000,00	6 000,00	1 261,00	21,02

VÝDAJE	SR	UR	Skutečnost	%
5162 - Služby elektronických komunikací	40 000,00	35 900,00	34 400,00	95,82
5163 - Služby peněžních ústavů	35 000,00	35 243,00	35 243,00	100,00
5164 - Nájemné	57 500,00	57 500,00	50 188,00	87,28
5166 - Konzultační, poradenské a právní služby	50 000,00	50 000,00	0,00	0,00
5167 - Služby školení a vzdělávání	695 000,00	695 000,00	335 517,00	48,28
5168 - Zpracování dat a služby související s informačními a komunikačními technologiemi	10 000,00	20 000,00	19 759,30	98,80
5169 - Nákup ostatních služeb	1 481 000,00	1 611 109,00	922 103,84	57,23
5171 - Opravy a udržování	561 000,00	1 420 621,00	1 101 305,40	77,52
5173 - Cestovné	88 000,00	88 000,00	62 834,00	71,40
5175 - Pohoštění	54 000,00	54 000,00	25 714,75	47,62
5176 - Účastnické úplaty na konference	10 000,00	10 000,00	150,00	1,50
5179 - Ostatní nákupy jinde nezařazené	63 000,00	67 100,00	67 100,00	100,00
5192 - Poskytnuté náhrady	1 000,00	1 000,00	0,00	0,00
5194 - Výdaje na věcné dary	45 000,00	45 058,00	44 499,44	98,76
5361 - Nákup kolků	14 000,00	9 000,00	0,00	0,00
5362 - Platby daní státnímu rozpočtu	0,00	5 000,00	2 000,00	40,00
5365 - Platby daní krajům, obcím a státním fondům	2 000,00	2 000,00	0,00	0,00
5494 - Neinvestiční transfery fyzickým osobám nemající povahu daru	6 000,00	8 500,00	8 495,00	99,94
6111 - Programové vybavení	0,00	12 000,00	0,00	0,00
6122 - Stroje, přístroje a zařízení	210 000,00	210 000,00	57 329,80	27,30
539 - Ostatní záležitosti bezpečnosti a veřejného pořádku				
539 Prevence kriminality	400 000,00	252 000,00	157 389,94	62,46
5399 - Ostatní záležitosti bezpečnosti, veřejného pořádku	***400 000,00***	***252 000,00***	***157 389,94***	***62,46***
5134 - Prádlo, oděv a obuv s výjimkou ochranných pomůcek	0,00	2 000,00	2 000,00	100,00
5137 - Drobný dlouhodobý hmotný majetek	60 000,00	14 700,00	2 319,00	15,78
5139 - Nákup materiálu jinde nezařazený	160 000,00	145 300,00	140 452,67	96,66
5164 - Nájemné	0,00	2 000,00	2 000,00	100,00
5169 - Nákup ostatních služeb	130 000,00	27 381,73	0,00	0,00
5175 - Pohoštění	0,00	10 618,27	10 618,27	100,00
6122 - Stroje, přístroje a zařízení	50 000,00	50 000,00	0,00	0,00
539 Projekt - Asistenti prevence kriminality	924 218,00	919 715,83	838 577,07	91,18
5399 - Ostatní záležitosti bezpečnosti, veřejného pořádku	***924 218,00***	***919 715,83***	***838 577,07***	***91,18***
5011 - Platy zaměstnanců v pracovním poměru vyjma zaměstnanců na služebních místech	628 608,00	635 931,00	582 734,00	91,63
14032 - Program prevence kriminality na místní úrovni - program č. 314080 - NIV	394 608,00	394 608,00	394 608,00	100,00
5021 - Ostatní osobní výdaje	36 000,00	36 000,00	36 000,00	100,00
14032 - Program prevence kriminality na místní úrovni - program č. 314080 - NIV	0,00	36 000,00	36 000,00	100,00
5031 - Povinné pojistné na sociální zabezpečení a příspěvek na státní politiku zaměstnanosti	156 872,00	159 530,83	144 539,07	90,60
14032 - Program prevence kriminality na místní úrovni - program č. 314080 - NIV	97 872,00	97 872,00	97 872,00	100,00
5032 - Povinné pojistné na veřejné zdravotní pojištění	57 520,00	58 316,00	52 424,00	89,90
14032 - Program prevence kriminality na místní úrovni - program č. 314080 - NIV	35 520,00	35 520,00	35 520,00	100,00

VÝDAJE	SR	UR	Skutečnost	%
5038 - Pojistné na zákonné pojištění odpovědnosti zaměstnavatele za škodu při pracovním úrazu nebo nemoci z povolání	3 000,00	3 938,00	2 300,00	58,41
5134 - Prádlo, oděv a obuv s výjimkou ochranných pomůcek	14 000,00	14 000,00	8 580,00	61,29
5169 - Nákup ostatních služeb	28 218,00	12 000,00	12 000,00	100,00
14032 - Program prevence kriminality na místní úrovni - program č. 314080 - NIV	0,00	12 000,00	12 000,00	100,00
551 - Požární ochrana				
551 Příspěvek Hasičskému záchrannému sboru Moravskoslezského kraje IČ: 70884561	250 000,00	250 000,00	250 000,00	100,00
5511 - Požární ochrana - profesionální část	***250 000,00***	***250 000,00***	***250 000,00***	***100,00***
5311 - Neinvestiční transfery státnímu rozpočtu	250 000,00	250 000,00	250 000,00	100,00
551 Ostatní výdaje	1 480 000,00	3 268 985,00	2 865 181,25	87,65
5512 - Požární ochrana - dobrovolná část	***1 480 000,00***	***3 268 985,00***	***2 865 181,25***	***87,65***
5019 - Ostatní platy	25 000,00	25 000,00	0,00	0,00
5021 - Ostatní osobní výdaje	36 000,00	0,00	0,00	0,00
5029 - Ostatní platby za provedenou práci jinde nezařazené	6 000,00	18 000,00	12 000,00	66,67
5039 - Ostatní povinné pojistné placené zaměstnavatelem	11 000,00	11 000,00	0,00	0,00
5131 - Potraviny	0,00	302,00	102,00	33,77
200 - Povodně 2024	0,00	302,00	102,00	33,77
5132 - Ochranné pomůcky	100 000,00	57 814,00	41 133,25	71,15
00916 - Povodně 2024	0,00	2 814,00	2 814,00	100,00
200 - Povodně 2024	0,00	2 814,00	2 814,00	100,00
5137 - Drobný dlouhodobý hmotný majetek	72 000,00	41 000,00	34 793,55	84,86
5139 - Nákup materiálu jinde nezařazený	65 000,00	42 509,00	9 229,60	21,71
5151 - Studená voda včetně stočného a úplaty za odvod dešťových vod	33 000,00	56 049,00	56 049,00	100,00
5152 - Teplo	300 000,00	250 000,00	235 269,51	94,11
5154 - Elektrická energie	150 000,00	150 000,00	70 815,35	47,21
5156 - Pohonné hmoty a maziva	60 000,00	65 629,00	54 681,80	83,32
00916 - Povodně 2024	0,00	629,00	629,00	100,00
200 - Povodně 2024	0,00	629,00	629,00	100,00
5162 - Služby elektronických komunikací	20 000,00	20 000,00	18 900,00	94,50
5167 - Služby školení a vzdělávání	35 000,00	40 900,00	17 852,00	43,65
14004 - Neinv.transfery krajům podle § 27 zákona č. 133/1985 Sb., o požární ochraně	0,00	5 900,00	4 300,00	72,88
5168 - Zpracování dat a služby související s informačními a komunikačními technologiemi	15 000,00	15 000,00	14 447,40	96,32
5169 - Nákup ostatních služeb	150 000,00	209 784,00	191 275,18	91,18
5171 - Opravy a udržování	157 000,00	1 343 406,31	1 238 486,55	92,19
5173 - Cestovné	15 000,00	21 300,00	6 300,00	29,58
14004 - Neinv.transfery krajům podle § 27 zákona č. 133/1985 Sb., o požární ochraně	0,00	6 300,00	6 300,00	100,00
5175 - Pohoštění	30 000,00	0,00	0,00	0,00
6121 - Stavby	200 000,00	901 291,69	863 846,06	95,85

VÝDAJE	SR	UR	Skutečnost	%
611 - Zastupitelské orgány a volby				
611 Sociální fond	481 000,00	568 941,91	484 135,00	85,09
6112 - Zastupitelstva obcí	***481 000,00***	***568 941,91***	***484 135,00***	***85,09***
5499 - Ostatní neinvestiční transfery fyzickým osobám	481 000,00	568 941,91	484 135,00	85,09
611 Platy a odměny včetně odvodů	15 388 000,00	15 348 000,00	12 274 310,42	79,97
6112 - Zastupitelstva obcí	***15 388 000,00***	***15 348 000,00***	***12 274 310,42***	***79,97***
5019 - Ostatní platy	95 000,00	95 000,00	26 564,00	27,96
5021 - Ostatní osobní výdaje	590 000,00	590 000,00	332 560,00	56,37
5023 - Odměny členů zastupitelstev obcí a krajů	11 364 000,00	11 364 000,00	8 887 757,00	78,21
5029 - Ostatní platby za provedenou práci jinde nezařazené	15 000,00	15 000,00	4 400,00	29,33
5031 - Povinné pojistné na sociální zabezpečení a příspěvek na státní politiku zaměstnanosti	1 768 500,00	1 768 500,00	1 653 076,42	93,47
5032 - Povinné pojistné na veřejné zdravotní pojištění	965 500,00	965 500,00	877 872,00	90,92
5039 - Ostatní povinné pojistné placené zaměstnavatelem	40 000,00	40 000,00	7 581,00	18,95
5179 - Ostatní nákupy jinde nezařazené	550 000,00	510 000,00	484 500,00	95,00
611 Volby	900 000,00	4 252 423,57	3 415 361,67	80,32
6115 - Volby do zastupitelstev územních samosprávných celků	***0,00***	***2 399 704,86***	***1 731 411,80***	***72,15***
5011 - Platy zaměstnanců v pracovním poměru vyjma zaměstnanců na služebních místech	0,00	213 853,00	202 154,00	94,53
98193 - Společné volby do Senátu a zastupitelstev krajů	0,00	213 853,00	202 154,00	94,53
5019 - Ostatní platy	0,00	8 500,00	8 439,00	99,28
98193 - Společné volby do Senátu a zastupitelstev krajů	0,00	8 500,00	8 439,00	99,28
5021 - Ostatní osobní výdaje	0,00	1 651 761,00	1 030 250,00	62,37
98193 - Společné volby do Senátu a zastupitelstev krajů	0,00	1 651 761,00	1 030 250,00	62,37
5031 - Povinné pojistné na sociální zabezpečení a příspěvek na státní politiku zaměstnanosti	0,00	56 100,00	53 077,00	94,61
98193 - Společné volby do Senátu a zastupitelstev krajů	0,00	56 100,00	53 077,00	94,61
5032 - Povinné pojistné na veřejné zdravotní pojištění	0,00	23 550,00	19 263,00	81,80
98193 - Společné volby do Senátu a zastupitelstev krajů	0,00	23 550,00	19 263,00	81,80
5039 - Ostatní povinné pojistné placené zaměstnavatelem	0,00	2 900,00	2 854,00	98,41
98193 - Společné volby do Senátu a zastupitelstev krajů	0,00	2 900,00	2 854,00	98,41
5139 - Nákup materiálu jinde nezařazený	0,00	18 560,00	18 434,89	99,33
98193 - Společné volby do Senátu a zastupitelstev krajů	0,00	12 000,00	11 875,91	98,97
5151 - Studená voda včetně stočného a úplaty za odvod dešťových vod	0,00	132,75	132,75	100,00
98193 - Společné volby do Senátu a zastupitelstev krajů	0,00	132,75	132,75	100,00
5154 - Elektrická energie	0,00	1 588,11	1 588,11	100,00
98193 - Společné volby do Senátu a zastupitelstev krajů	0,00	1 588,11	1 588,11	100,00
5156 - Pohonné hmoty a maziva	0,00	1 000,00	937,23	93,72
98193 - Společné volby do Senátu a zastupitelstev krajů	0,00	1 000,00	937,23	93,72
5161 - Poštovní služby	0,00	10 000,00	9 576,50	95,77
98193 - Společné volby do Senátu a zastupitelstev krajů	0,00	10 000,00	9 576,50	95,77
5162 - Služby elektronických komunikací	0,00	5 000,00	629,00	12,58
98193 - Společné volby do Senátu a zastupitelstev krajů	0,00	5 000,00	629,00	12,58

VÝDAJE	SR	UR	Skutečnost	%
5164 - Nájemné	0,00	81 000,00	80 724,00	99,66
98193 - Společné volby do Senátu a zastupitelstev krajů	0,00	81 000,00	80 724,00	99,66
5166 - Konzultační, poradenské a právní služby	0,00	3 993,00	3 993,00	100,00
5169 - Nákup ostatních služeb	0,00	128 807,00	115 973,32	90,04
98193 - Společné volby do Senátu a zastupitelstev krajů	0,00	98 000,00	85 166,32	86,90
5173 - Cestovné	0,00	10 460,00	3 766,00	36,00
98193 - Společné volby do Senátu a zastupitelstev krajů	0,00	10 000,00	3 306,00	33,06
5175 - Pohoštění	0,00	102 000,00	99 400,00	97,45
98193 - Společné volby do Senátu a zastupitelstev krajů	0,00	102 000,00	99 400,00	97,45
5331 - Neinvestiční příspěvky zřízeným příspěvkovým organizacím	0,00	80 500,00	80 220,00	99,65
98193 - Společné volby do Senátu a zastupitelstev krajů	0,00	80 500,00	80 220,00	99,65
6117 - Volby do Evropského parlamentu	***900 000,00***	***1 852 718,71***	***1 683 949,87***	***90,89***
5011 - Platy zaměstnanců v pracovním poměru vyjma zaměstnanců na služebních místech	0,00	180 215,00	180 168,00	99,97
98348 - Příprava a konání voleb do Evropského Parlamentu	0,00	180 215,00	180 168,00	99,97
5019 - Ostatní platy	0,00	6 740,00	6 740,00	100,00
98348 - Příprava a konání voleb do Evropského Parlamentu	0,00	6 740,00	6 740,00	100,00
5021 - Ostatní osobní výdaje	0,00	1 051 754,00	1 019 192,00	96,90
98348 - Příprava a konání voleb do Evropského Parlamentu	0,00	1 051 754,00	1 019 192,00	96,90
5031 - Povinné pojistné na sociální zabezpečení a příspěvek na státní politiku zaměstnanosti	0,00	47 625,00	47 624,30	100,00
98348 - Příprava a konání voleb do Evropského Parlamentu	0,00	47 625,00	47 624,30	100,00
5032 - Povinné pojistné na veřejné zdravotní pojištění	0,00	17 284,00	17 284,00	100,00
98348 - Příprava a konání voleb do Evropského Parlamentu	0,00	17 284,00	17 284,00	100,00
5039 - Ostatní povinné pojistné placené zaměstnavatelem	0,00	2 282,00	2 282,00	100,00
98348 - Příprava a konání voleb do Evropského Parlamentu	0,00	2 282,00	2 282,00	100,00
5139 - Nákup materiálu jinde nezařazený	0,00	18 350,00	18 260,85	99,51
98348 - Příprava a konání voleb do Evropského Parlamentu	0,00	17 500,00	17 428,37	99,59
5151 - Studená voda včetně stočného a úplaty za odvod dešťových vod	0,00	265,50	265,50	100,00
98348 - Příprava a konání voleb do Evropského Parlamentu	0,00	265,50	265,50	100,00
5154 - Elektrická energie	0,00	8 437,21	1 902,43	22,55
98348 - Příprava a konání voleb do Evropského Parlamentu	0,00	8 437,21	1 902,43	22,55
5156 - Pohonné hmoty a maziva	0,00	1 400,00	1 311,86	93,70
98348 - Příprava a konání voleb do Evropského Parlamentu	0,00	1 400,00	1 311,86	93,70
5161 - Poštovní služby	0,00	23 500,00	23 485,00	99,94
98348 - Příprava a konání voleb do Evropského Parlamentu	0,00	23 500,00	23 485,00	99,94
5164 - Nájemné	0,00	80 900,00	80 845,00	99,93
98348 - Příprava a konání voleb do Evropského Parlamentu	0,00	80 900,00	80 845,00	99,93
5169 - Nákup ostatních služeb	900 000,00	243 654,00	116 104,64	47,65
98348 - Příprava a konání voleb do Evropského Parlamentu	0,00	85 300,00	85 297,64	100,00
5173 - Cestovné	0,00	5 100,00	5 070,00	99,41
98348 - Příprava a konání voleb do Evropského Parlamentu	0,00	5 100,00	5 070,00	99,41
5175 - Pohoštění	0,00	82 212,00	82 128,00	99,90
98348 - Příprava a konání voleb do Evropského Parlamentu	0,00	81 400,00	81 316,00	99,90

VÝDAJE	SR	UR	Skutečnost	%
5331 - Neinvestiční příspěvky zřízeným příspěvkovým organizacím	0,00	83 000,00	81 286,29	97,94
98348 - Příprava a konání voleb do Evropského Parlamentu	0,00	83 000,00	81 286,29	97,94
611 Ostatní výdaje	990 000,00	1 440 000,00	603 689,53	41,92
6112 - Zastupitelstva obcí	***990 000,00***	***1 440 000,00***	***603 689,53***	***41,92***
5142 - Kursové rozdíly ve výdajích	0,00	2 000,00	1 628,05	81,40
5164 - Nájemné	10 000,00	10 000,00	3 736,00	37,36
5167 - Služby školení a vzdělávání	370 000,00	220 000,00	117 560,00	53,44
5169 - Nákup ostatních služeb	20 000,00	20 000,00	13 899,50	69,50
5173 - Cestovné	450 000,00	448 000,00	228 896,98	51,09
5175 - Pohoštění	120 000,00	135 000,00	134 097,00	99,33
5176 - Účastnické úplaty na konference	20 000,00	5 000,00	3 872,00	77,44
5194 - Výdaje na věcné dary	0,00	500 000,00	0,00	0,00
5492 - Dary fyzickým osobám	0,00	100 000,00	100 000,00	100,00
617 - Regionální a místní správa				
617 Sociální fond	13 155 000,00	14 491 327,51	12 416 278,00	85,68
6171 - Činnost místní správy	***13 155 000,00***	***14 491 327,51***	***12 416 278,00***	***85,68***
5163 - Služby peněžních ústavů	2 000,00	2 000,00	1 035,00	51,75
5229 - Ostatní neinvestiční transfery neziskovým a podobným osobám	45 000,00	75 000,00	75 000,00	100,00
5499 - Ostatní neinvestiční transfery fyzickým osobám	13 108 000,00	14 414 327,51	12 340 243,00	85,61
617 Platy a odměny včetně odvodů	221 333 000,00	221 533 700,00	221 528 683,55	100,00
6171 - Činnost místní správy	***221 333 000,00***	***221 533 700,00***	***221 528 683,55***	***100,00***
5011 - Platy zaměstnanců v pracovním poměru vyjma zaměstnanců na služebních místech	164 434 000,00	165 221 800,00	165 217 672,61	100,00
13015 - Příspěvek na výkon sociální práce (s výjimkou sociálně-právní ochrany dětí)	0,00	5 057 169,00	5 057 169,00	100,00
13024 - Transfery na výkon činnosti obce s rozšířenou působností v oblasti sociálně-právní ochrany dětí	0,00	10 163 713,48	9 970 503,00	98,10
5021 - Ostatní osobní výdaje	0,00	129 500,00	129 080,00	99,68
5024 - Odstupné	730 000,00	0,00	0,00	0,00
5031 - Povinné pojistné na sociální zabezpečení a příspěvek na státní politiku zaměstnanosti	40 552 000,00	40 702 800,00	40 702 760,96	100,00
13015 - Příspěvek na výkon sociální práce (s výjimkou sociálně-právní ochrany dětí)	0,00	1 254 178,00	1 254 178,00	100,00
13024 - Transfery na výkon činnosti obce s rozšířenou působností v oblasti sociálně-právní ochrany dětí	0,00	2 498 507,20	2 450 591,00	98,08
5032 - Povinné pojistné na veřejné zdravotní pojištění	14 717 000,00	14 778 600,00	14 778 598,98	100,00
13015 - Příspěvek na výkon sociální práce (s výjimkou sociálně-právní ochrany dětí)	0,00	455 145,00	455 145,00	100,00
13024 - Transfery na výkon činnosti obce s rozšířenou působností v oblasti sociálně-právní ochrany dětí	0,00	907 766,94	890 378,00	98,08
5038 - Pojistné na zákonné pojištění odpovědnosti zaměstnavatele za škodu při pracovním úrazu nebo nemoci z povolání	900 000,00	701 000,00	700 571,00	99,94
13024 - Transfery na výkon činnosti obce s rozšířenou působností v oblasti sociálně-právní ochrany dětí	0,00	42 303,00	42 303,00	100,00
617 Energie	10 558 000,00	10 558 000,00	7 321 508,40	69,35
6171 - Činnost místní správy	***10 558 000,00***	***10 558 000,00***	***7 321 508,40***	***69,35***
5151 - Studená voda včetně stočného a úplaty za odvod dešťových vod	603 000,00	673 961,45	671 884,45	99,69
13024 - Transfery na výkon činnosti obce s rozšířenou působností v oblasti sociálně-právní ochrany dětí	0,00	12 768,94	12 768,94	100,00
5152 - Teplo	3 550 000,00	3 691 408,27	3 288 421,40	89,08

VÝDAJE	SR	UR	Skutečnost	%
13024 - Transfery na výkon činnosti obce s rozšířenou působností v oblasti sociálně-právní ochrany dětí	0,00	141 408,27	141 408,27	100,00
5154 - Elektrická energie	6 400 000,00	6 187 630,28	3 361 202,55	54,32
13024 - Transfery na výkon činnosti obce s rozšířenou působností v oblasti sociálně-právní ochrany dětí	0,00	164 351,17	92 101,17	56,04
5156 - Pohonné hmoty a maziva	5 000,00	5 000,00	0,00	0,00
617 Autoprovoz	2 442 000,00	2 090 546,00	1 896 976,20	90,74
6171 - Činnost místní správy	***2 442 000,00***	***2 090 546,00***	***1 896 976,20***	***90,74***
5139 - Nákup materiálu jinde nezařazený	60 000,00	111 000,00	104 515,74	94,16
5142 - Kursové rozdíly ve výdajích	0,00	10,00	9,83	98,30
5156 - Pohonné hmoty a maziva	800 000,00	481 766,00	371 788,79	77,17
13024 - Transfery na výkon činnosti obce s rozšířenou působností v oblasti sociálně-právní ochrany dětí	0,00	110 200,00	103 604,05	94,01
5164 - Nájemné	100 000,00	100 900,00	91 770,26	90,95
5166 - Konzultační, poradenské a právní služby	0,00	3 200,00	3 200,00	100,00
5169 - Nákup ostatních služeb	70 000,00	133 500,00	104 191,25	78,05
5171 - Opravy a udržování	100 000,00	100 000,00	63 083,63	63,08
5179 - Ostatní nákupy jinde nezařazené	0,00	400,00	296,70	74,18
5362 - Platby daní státnímu rozpočtu	12 000,00	12 000,00	10 350,00	86,25
6123 - Dopravní prostředky	1 300 000,00	1 147 770,00	1 147 770,00	100,00
617 Výpočetní technika	23 551 300,00	25 025 994,25	24 626 063,50	98,40
6171 - Činnost místní správy	***23 551 300,00***	***25 025 994,25***	***24 626 063,50***	***98,40***
5041 - Odměny za užití duševního vlastnictví	100,00	100,00	0,00	0,00
5042 - Odměny za užití počítačových programů	3 200 000,00	2 643 744,00	2 639 664,86	99,85
5123 - Podlimitní technické zhodnocení	500 000,00	121 000,00	120 516,00	99,60
5137 - Drobný dlouhodobý hmotný majetek	2 400 000,00	3 327 588,60	3 314 987,95	99,62
5139 - Nákup materiálu jinde nezařazený	410 000,00	434 948,00	427 750,61	98,35
5142 - Kursové rozdíly ve výdajích	1 000,00	3 561,00	3 560,82	99,99
5154 - Elektrická energie	100 000,00	100 000,00	78 696,77	78,70
5162 - Služby elektronických komunikací	1 095 000,00	1 075 000,00	929 342,19	86,45
13024 - Transfery na výkon činnosti obce s rozšířenou působností v oblasti sociálně-právní ochrany dětí	25 000,00	25 000,00	15 444,65	61,78
5164 - Nájemné	40 000,00	277 179,00	272 455,15	98,30
5168 - Zpracování dat a služby související s informačními a komunikačními technologiemi	10 762 000,00	10 072 675,00	10 009 958,85	99,38
13024 - Transfery na výkon činnosti obce s rozšířenou působností v oblasti sociálně-právní ochrany dětí	0,00	29 428,00	29 427,20	100,00
5169 - Nákup ostatních služeb	80 000,00	124 202,00	122 105,59	98,31
5171 - Opravy a udržování	651 000,00	526 203,00	393 337,04	74,75
5172 - Podlimitní programové vybavení	300 000,00	91 242,00	91 241,65	100,00
5362 - Platby daní státnímu rozpočtu	12 200,00	12 200,00	6 100,00	50,00
6111 - Programové vybavení	1 000 000,00	4 008 141,00	4 008 137,10	100,00
6121 - Stavby	0,00	187 413,00	187 412,21	100,00
6122 - Stroje, přístroje a zařízení	0,00	393 904,00	393 903,06	100,00
6125 - Informační a komunikační technologie	3 000 000,00	1 626 893,65	1 626 893,65	100,00
17526 - NPO-1.6.1-IT vybavení stavebních úřadů-program č. Z1716 - INV	0,00	608 829,65	608 829,65	100,00

VÝDAJE	SR	UR	Skutečnost	%
1701 - Národní plán obnovy (RRF) - Příjmy a výdaje z tuzemských zdrojů	0,00	105 664,65	105 664,65	100,00
1705 - Národní plán obnovy (RRF) - Příjmy a výdaje ze zahraničních zdrojů	0,00	503 165,00	503 165,00	100,00
617 Příspěvek Sdružení lázeňských míst ČR IČ: 67155197	90 000,00	90 000,00	84 221,50	93,58
6171 - Činnost místní správy	***90 000,00***	***90 000,00***	***84 221,50***	***93,58***
5179 - Ostatní nákupy jinde nezařazené	90 000,00	90 000,00	84 221,50	93,58
617 Příspěvek SDRUŽENÍ HISTORICKÝCH SÍDEL ČECH, MORAVY A SLEZSKA IČ: 65992466	60 000,00	60 206,00	60 206,00	100,00
6171 - Činnost místní správy	***60 000,00***	***60 206,00***	***60 206,00***	***100,00***
5179 - Ostatní nákupy jinde nezařazené	60 000,00	60 206,00	60 206,00	100,00
617 Příspěvek SVAZU MĚST A OBCÍ ČESKÉ REPUBLIKY IČ: 63113074	175 000,00	175 000,00	173 287,30	99,02
6171 - Činnost místní správy	***175 000,00***	***175 000,00***	***173 287,30***	***99,02***
5179 - Ostatní nákupy jinde nezařazené	175 000,00	175 000,00	173 287,30	99,02
617 Příspěvek Svazku měst a obcí okresu Karviná IČ: 75066611	275 000,00	275 000,00	250 860,00	91,22
6171 - Činnost místní správy	***275 000,00***	***275 000,00***	***250 860,00***	***91,22***
5329 - Ostatní neinvestiční transfery rozpočtům územní úrovně	275 000,00	275 000,00	250 860,00	91,22
617 Akce - Stavební úpravy podkroví a oprava části střechy budovy čp. 618 na ul. Karola Śliwky v Karviné-Fryštátě	0,00	8 869 100,00	4 892 747,66	55,17
6171 - Činnost místní správy	***0,00***	***8 869 100,00***	***4 892 747,66***	***55,17***
6121 - Stavby	0,00	8 869 100,00	4 892 747,66	55,17
617 Akce - Metropolitní síť Karviná	1 000 000,00	1 255 000,00	1 070 501,96	85,30
6171 - Činnost místní správy	***1 000 000,00***	***1 255 000,00***	***1 070 501,96***	***85,30***
5169 - Nákup ostatních služeb	0,00	200 000,00	160 000,00	80,00
6121 - Stavby	0,00	914 920,00	910 501,96	99,52
6125 - Informační a komunikační technologie	1 000 000,00	140 080,00	0,00	0,00
617 Akce - Oprava oken a fasády radnice v Karviné-Fryštátě	1 000 000,00	7 644 156,00	180 205,30	2,36
6171 - Činnost místní správy	***1 000 000,00***	***7 644 156,00***	***180 205,30***	***2,36***
5169 - Nákup ostatních služeb	0,00	246 755,30	180 205,30	73,03
5171 - Opravy a udržování	1 000 000,00	7 397 400,70	0,00	0,00
617 Projekt - Obnova vozového parku statutárního města Karviné	0,00	901 454,00	901 453,20	100,00
6171 - Činnost místní správy	***0,00***	***901 454,00***	***901 453,20***	***100,00***
5166 - Konzultační, poradenské a právní služby	0,00	24 200,80	24 200,00	100,00
6123 - Dopravní prostředky	0,00	877 253,20	877 253,20	100,00
90505 - Národní plán obnovy - investice	0,00	300 160,00	300 160,00	100,00
1705 - Národní plán obnovy (RRF) - Příjmy a výdaje ze zahraničních zdrojů	0,00	300 160,00	300 160,00	100,00
1701 - Národní plán obnovy (RRF) - Příjmy a výdaje z tuzemských zdrojů	0,00	424 842,64	424 842,64	100,00
617 Ostatní výdaje	17 224 305,00	21 659 212,24	16 072 835,58	74,21
6171 - Činnost místní správy	***17 224 305,00***	***21 659 212,24***	***16 072 835,58***	***74,21***
5032 - Povinné pojistné na veřejné zdravotní pojištění	0,00	0,00	430,00	0,00

VÝDAJE	SR	UR	Skutečnost	%
5123 - Podlimitní technické zhodnocení	0,00	15 188,75	15 188,75	100,00
5132 - Ochranné pomůcky	75 000,00	82 300,00	81 680,33	99,25
5133 - Léky a zdravotnický materiál	5 000,00	5 000,00	0,00	0,00
5136 - Knihy a obdobné listinné informační prostředky	100 000,00	100 000,00	83 044,20	83,04
13024 - Transfery na výkon činnosti obce s rozšířenou působností v oblasti sociálně-právní ochrany dětí	0,00	9 500,00	9 475,20	99,74
5137 - Drobný dlouhodobý hmotný majetek	545 000,00	864 996,00	786 815,91	90,96
13024 - Transfery na výkon činnosti obce s rozšířenou působností v oblasti sociálně-právní ochrany dětí	0,00	3 900,00	3 810,00	97,69
200 - Povodně 2024	0,00	0,00	7 499,00	0,00
5139 - Nákup materiálu jinde nezařazený	1 625 000,00	1 736 501,00	1 113 197,48	64,11
13024 - Transfery na výkon činnosti obce s rozšířenou působností v oblasti sociálně-právní ochrany dětí	0,00	26 500,00	17 230,76	65,02
5142 - Kursové rozdíly ve výdajích	1 000,00	1 000,00	129,41	12,94
5161 - Poštovní služby	1 706 000,00	1 706 000,00	1 490 407,72	87,36
5166 - Konzultační, poradenské a právní služby	350 000,00	396 000,00	166 124,00	41,95
5167 - Služby školení a vzdělávání	1 300 000,00	1 409 000,00	1 385 982,30	98,37
13024 - Transfery na výkon činnosti obce s rozšířenou působností v oblasti sociálně-právní ochrany dětí	250 000,00	196 000,00	195 250,00	99,62
5168 - Zpracování dat a služby související s informačními a komunikačními technologiemi	467 000,00	517 000,00	454 917,72	87,99
5169 - Nákup ostatních služeb	4 461 000,00	4 734 666,40	3 540 082,09	74,77
13024 - Transfery na výkon činnosti obce s rozšířenou působností v oblasti sociálně-právní ochrany dětí	304 000,00	490 033,00	414 862,00	84,66
200 - Povodně 2024	0,00	7 974,40	7 974,40	100,00
5171 - Opravy a udržování	4 881 000,00	5 100 823,25	3 252 464,79	63,76
200 - Povodně 2024	0,00	175 437,90	88 124,30	50,23
5173 - Cestovné	900 000,00	910 027,00	665 381,19	73,12
13024 - Transfery na výkon činnosti obce s rozšířenou působností v oblasti sociálně-právní ochrany dětí	0,00	32 300,00	28 978,00	89,72
200 - Povodně 2024	0,00	0,00	1 347,00	0,00
5175 - Pohoštění	100 000,00	102 000,00	101 287,00	99,30
5176 - Účastnické úplaty na konference	45 000,00	45 000,00	37 247,00	82,77
5179 - Ostatní nákupy jinde nezařazené	5 000,00	5 000,00	0,00	0,00
5192 - Poskytnuté náhrady	87 000,00	92 000,00	9 636,00	10,47
5194 - Výdaje na věcné dary	40 000,00	41 200,00	41 096,00	99,75
13024 - Transfery na výkon činnosti obce s rozšířenou působností v oblasti sociálně-právní ochrany dětí	40 000,00	40 000,00	39 906,00	99,77
5195 - Odvody za neplnění povinnosti zaměstnávat zdravotně postižené	110 000,00	0,00	0,00	0,00
5361 - Nákup kolků	211 000,00	191 000,00	0,00	0,00
5362 - Platby daní státnímu rozpočtu	10 305,00	30 305,00	7 723,00	25,48
6121 - Stavby	200 000,00	3 401 580,84	2 667 503,09	78,42
6122 - Stroje, přístroje a zařízení	0,00	172 624,00	172 497,60	99,93
622 - Zahraniční pomoc a mezinárodní spolupráce jinde nezařazená				
631 - Obecné příjmy a výdaje z finančních operací				
631 Ostatní výdaje	295 000,00	295 000,00	201 410,31	68,27
6310 - Obecné příjmy a výdaje z finančních operací	***295 000,00***	***295 000,00***	***201 410,31***	***68,27***
5163 - Služby peněžních ústavů	295 000,00	295 000,00	201 410,31	68,27

VÝDAJE	SR	UR	Skutečnost	%
632 - Pojištění funkčně nespecifikované				
632 Pojištění	7 469 700,00	7 469 700,00	5 746 522,00	76,93
6320 - Pojištění funkčně nespecifikované	***7 469 700,00***	***7 469 700,00***	***5 746 522,00***	***76,93***
5163 - Služby peněžních ústavů	7 000 000,00	7 000 000,00	5 277 322,00	75,39
5166 - Konzultační, poradenské a právní služby	469 700,00	469 700,00	469 200,00	99,89
639 - Ostatní finanční operace				
639 Platby daní	15 400 000,00	41 060 940,00	39 283 311,86	95,67
6399 - Ostatní finanční operace	***15 400 000,00***	***41 060 940,00***	***39 283 311,86***	***95,67***
5362 - Platby daní státnímu rozpočtu	15 400 000,00	15 400 000,00	13 622 371,86	88,46
00024 - Příjmy od OKD. a.s. rok 2024	8 400 000,00	8 400 000,00	8 400 000,00	100,00
5365 - Platby daní krajům, obcím a státním fondům	0,00	25 660 940,00	25 660 940,00	100,00
640 - Ostatní činnosti				
640 Rezerva	10 000 000,00	154 684 803,80	0,00	0,00
6409 - Ostatní činnosti jinde nezařazené	***10 000 000,00***	***154 684 803,80***	***0,00***	***0,00***
5901 - Nespecifikované rezervy	10 000 000,00	154 684 803,80	0,00	0,00
640 Finanční vypořádání	1 000 000,00	52 384 023,20	1 394 652,39	2,66
6402 - Finanční vypořádání	***1 000 000,00***	***2 364 090,99***	***1 365 090,99***	***57,74***
5364 - Vratky transferů poskytnutých z veřejných rozpočtů	1 000 000,00	1 051 433,67	52 433,67	4,99
33063 - OP VVV - PO3 neinvestice	0,00	51 128,67	51 128,67	100,00
1031 - OP Výzkum,vývoj a vzdělávání 2014+ - Příjmy a výdaje z tuzemských zdrojů	0,00	5 381,97	5 381,97	100,00
1035 - OP Výzkum,vývoj a vzdělávání 2014+ - Příjmy a výdaje ze zahraničních zdrojů	0,00	45 746,70	45 746,70	100,00
33092 - OP JAK - P2 neinvestice	0,00	1 305,00	1 305,00	100,00
1431 - OP Jan Amos Komenský - Příjmy a výdaje z tuzemských zdrojů	0,00	303,62	303,62	100,00
1435 - OP Jan Amos Komenský - Příjmy a výdaje ze zahraničních zdrojů	0,00	1 001,38	1 001,38	100,00
5366 - Výdaje z finančního vypořádání mezi krajem a obcemi	0,00	1 312 657,32	1 312 657,32	100,00
00253 - Podpora služeb sociální prevence	0,00	119 272,79	119 272,79	100,00
1031 - OP Výzkum,vývoj a vzdělávání 2014+ - Příjmy a výdaje z tuzemských zdrojů	0,00	1 300,09	1 300,09	100,00
1441 - OP Zaměstnanost plus 2021+ - Příjmy a výdaje z tuzemských zdrojů	0,00	117 972,70	117 972,70	100,00
00359 - Zvýšení kvality služby Odlehčovací služba - pro Sociální služby, příspěvková organizace	0,00	16 466,18	16 466,18	100,00
00328 - Podpora odpadového hospodářství	0,00	63 396,00	63 396,00	100,00
00833 - Podpora soutěží 2023	0,00	14 926,27	14 926,27	100,00
00910 - Podpora soutěží 2023	0,00	12 140,00	12 140,00	100,00
00912 - Výzkum, vývoj a vzdělávání v MSK	0,00	24 701,78	24 701,78	100,00
1031 - OP Výzkum,vývoj a vzdělávání 2014+ - Příjmy a výdaje z tuzemských zdrojů	0,00	2 600,19	2 600,19	100,00
1035 - OP Výzkum,vývoj a vzdělávání 2014+ - Příjmy a výdaje ze zahraničních zdrojů	0,00	22 101,59	22 101,59	100,00
00911 - Potravinová pomoc dětem v sociální nouzi	0,00	1 061 754,30	1 061 754,30	100,00
1445 - OP Zaměstnanost plus 2021+ - Příjmy a výdaje ze zahraničních zdrojů	0,00	1 061 754,30	1 061 754,30	100,00
6409 - Ostatní činnosti jinde nezařazené	***0,00***	***50 019 932,21***	***29 561,40***	***0,06***
5904 - Převody domněle neoprávněně použitých dotací zpět poskytovateli	0,00	28 729,00	28 729,00	100,00
00253 - Podpora služeb sociální prevence	0,00	2 872,90	2 872,90	100,00
1441 - OP Zaměstnanost plus 2021+ - Příjmy a výdaje z tuzemských zdrojů	0,00	2 872,90	2 872,90	100,00

VÝDAJE	SR	UR	Skutečnost	%
00911 - Potravinová pomoc dětem v sociální nouzi	0,00	25 856,10	25 856,10	100,00
1445 - OP Zaměstnanost plus 2021+ - Příjmy a výdaje ze zahraničních zdrojů	0,00	25 856,10	25 856,10	100,00
5909 - Ostatní neinvestiční výdaje jinde nezařazené	0,00	49 991 203,21	832,40	0,00
640 Ostatní výdaje	0,00	28 000,00	28 000,00	100,00
6409 - Ostatní činnosti jinde nezařazené	***0,00***	***28 000,00***	***28 000,00***	***100,00***
5909 - Ostatní neinvestiční výdaje jinde nezařazené	0,00	28 000,00	28 000,00	100,00
Celkový součet	**1 261 204 810,00**	**2 279 823 055,72**	**1 433 595 875,77**	**62,88**

FINANCOVÁNÍ	SR	UR	Skutečnost	%
8 - Financování				
811 Krátkodobé financování	0,00	852 122 465,04	-219 613 303,22	-25,77
bez §	***0,00***	***852 122 465,04***	***-219 613 303,22***	***-25,77***
8115 - Změny stavu krátkodobých prostředků na bankovních účtech kromě změn stavů účtů stát.fin.aktiv, které tvoří kapitolu OSFA	0,00	852 122 465,04	888 986 696,78	104,33
8117 - Aktivní krátkodobé operace řízení likvidity - příjmy	0,00	1 908 600 000,00	800 000 000,00	41,92
8118 - Aktivní krátkodobé operace řízení likvidity - výdaje	0,00	-1 908 600 000,00	-1 908 600 000,00	100,00
890 Opravné položky k peněžním operacím	0,00	0,00	1 017 034,99	0,00
bez §	***0,00***	***0,00***	***1 017 034,99***	***0,00***
8901 - Operace z peněžních účtů rozpočtové jednotky nemající charakter příjmů a výdajů vládního sektoru	0,00	0,00	942 390,09	0,00
8902 - Nerealizované kursové rozdíly pohybů na devizových účtech	0,00	0,00	74 644,90	0,00
Celkový součet	**0,00**	**852 122 465,04**	**-218 596 268,23**	**-25,65**

SALDO (PŘÍJMY – VÝDAJE)	**0,00**	**-852 122 465,04**	**218 596 268,23**	**-25,65**

XIII. VÝKAZY ÚČETNÍ ZÁVĚRKY A VÝKAZ FIN 2-12 M

Účetní závěrka statutárního města Karviná sestavená k rozvahovému dni **31. 12. 2024** byla schvalována v orgánech města samostatně.

Účetní závěrka je soustava těchto účetních výkazů:
- Rozvaha,
- Výkaz zisku a ztráty,
- Přehled o peněžních tocích,
- Přehled o změnách vlastního kapitálu,
- Příloha k účetní závěrce.

Na informačním portále https://monitor.statnipokladna.gov.cz/ucetni-jednotka/00297534/ucetni-zaverka/rozvaha?rad=t&obdobi=2412 jsou zveřejněny výše uvedené výkazy statutárního města Karviné.

Pro hodnocení plnění rozpočtu statutárního města Karviné je sestavován finanční výkaz Fin 2-12 M.

Ve Výkazu zisku a ztráty je vykazován výsledek hospodaření statutárního města Karviné po zdanění ve výši 373 mil. 608,76 tis. Kč.

Rozdíly mezi saldem příjmů a výdajů **218 mil. 596,27 tis. Kč** a výsledkem hospodaření po zdanění ve výši **373 mil. 608,76 tis. Kč** jsou v důsledku odlišných principů „účtování". Saldo rozpočtu je založeno na vykazování toku peněz, kdežto účetní výsledek hospodaření je založen na akruálním principu, kdy náklady a výnosy se mají účtovat časově rozlišené, tj. zásadně v tom účetním období, se kterým časově a věcně souvisejí a to bez ohledu na skutečný příjem či výdej peněžních prostředků.

Pro vysvětlení uvádíme několik příkladů vzniku rozdílů:

Do nákladů nepatří výdaje na pořízení dlouhodobého majetku, ale výdajem rozpočtu jsou. Naopak do nákladů může jít vyřazení majetku v případě prodeje nebo škody, ale to není výdajem. Do nákladů jdou i předpisy závazků - přijatá plnění služeb a zboží, ale pokud máme závazek, znamená to, že není uhrazen, tedy nebyl ve výdajích (výdajem bude až v následujícím období). Do výnosů jdou i předpisy pohledávek - vydaná plnění služeb a zboží, ale pokud máme pohledávku, znamená to, že není platba přijata na účet - tedy není v příjmech (příjmem bude až v následujícím období). Do nákladů nejdou zásoby, ceniny - jsou na účtech oběžných aktiv, ale uhrazeny ve výdajích byly. Do výnosů nejdou dotace na pořízení dlouhodobého majetku, ale v příjmech jsou. Opravná položka k pohledávkám a obdobně i např. přecenění cenných papírů na reálnou hodnotu - tržní cenu - k 31. 12. se neprojeví ihned v toku hotovosti, ale jen ve výnosech a nákladech.

Rozvaha

územní samosprávné celky, svazky obcí, regionální rady regionů soudržnosti
(v Kč, s přesností na dvě desetinná místa)

IČO: **00297534**
Název: **Statutární město Karviná**

Sestavená k rozvahovému dni 31.12.2024

Sídlo účetní jednotky

ulice, c.p. **Fryštátská 72/1**
obec **Karviná**
PSC, pošta **73324**

Údaje o organizaci

identifikační číslo **00297534**
právní forma **Územně samosprávný celek**
zřizovatel

Místo podnikání

ulice, c.p. **Fryštátská 72/1**
obec **Karviná**
PSC, pošta **73324**

Kontaktní údaje

telefon [redacted]
fax
e-mail

Předmět podnikání

hlavní činnost **Všeobecné činnosti veřejné správy**
vedlejší činnost
CZ-NACE **841100**

Statutární zastupce

ing. Jan Wolf

Podpisový záznam statutárního orgánu

Osoba odpovědná za účetnictví

[redacted]

Podpisový záznam osoby odpovědné za správnost údajů

CP	Název položky	Synt. účet	Běžné období Brutto	Běžné období Korekce	Běžné období Netto	Minulé
AKTIVA CELKEM			**8 880 806 557,63**	**1 708 071 901,13**	**7 172 734 656,50**	**6 560 130 558,99**
A.	**Stálá aktiva**		**6 805 786 183,97**	**1 622 808 424,16**	**5 182 977 759,81**	**4 835 341 143,92**
I.	**Dlouhodobý nehmotný majetek**		**54 120 290,74**	**46 238 298,31**	**7 881 992,43**	**6 370 072,93**
1.	Nehmotné výsledky výzkumu a vývoje	012				
2.	Software	013	42 169 316,19	34 632 749,76	7 536 566,43	5 998 738,93
3.	Ocenitelná práva	014				
4.	Povolenky na emise a preferenční limity	015				
5.	Drobný dlouhodobý nehmotný majetek	018	7 631 036,55	7 631 036,55		
6.	Ostatní dlouhodobý nehmotný majetek	019	4 319 938,00	3 974 512,00	345 426,00	371 334,00
7.	Nedokončený dlouhodobý nehmotný majetek	041				
8.	Poskytnuté zálohy na dlouhodobý nehmotný majetek	051				
9.	Dlouhodobý nehmotný majetek určený k prodeji	035				
II.	**Dlouhodobý hmotný majetek**		**6 022 482 285,59**	**1 576 345 602,98**	**4 446 136 682,61**	**4 487 695 887,76**
1.	Pozemky	031	308 875 990,94		308 875 990,94	271 240 835,32
2.	Kulturní předměty	032	23 721 997,70		23 721 997,70	23 721 997,70
3.	Stavby	021	5 174 208 171,64	1 290 346 545,98	3 883 861 625,66	3 878 273 681,79
4.	Samostatné hmotné movité věci a soubory hmotných	022	165 857 223,60	128 067 398,91	37 789 824,69	35 903 362,42
5.	Pěstitelské celky trvalých porostů	025				
6.	Drobný dlouhodobý hmotný majetek	028	157 710 043,09	157 710 043,09		
7.	Ostatní dlouhodobý hmotný majetek	029	1 729 887,83	221 615,00	1 508 272,83	1 640 056,83
8.	Nedokončený dlouhodobý hmotný majetek	042	77 437 497,15		77 437 497,15	64 868 478,71
9.	Poskytnuté zálohy na dlouhodobý hmotný majetek	052	517 806,96		517 806,96	87 496,99
10.	Dlouhodobý hmotný majetek určený k prodeji	036	112 423 666,68		112 423 666,68	211 959 978,00

CP	Název položky	Synt. účet	Běžné období Brutto	Běžné období Korekce	Běžné období Netto	Minulé
III.	**Dlouhodobý finanční majetek**		**637 592 099,77**		**637 592 099,77**	**305 603 974,72**
1.	Majetkové účasti v osobách s rozhodujícím vlivem	061	636 445 399,77		636 445 399,77	304 457 274,72
2.	Majetkové účasti v osobách s podstatným vlivem	062				
3.	Dluhové cenné papíry držené do splatnosti	063				
4.	Dlouhodobé půjčky	067				
5.	Termínované vklady dlouhodobé	068				
6.	Ostatní dlouhodobý finanční majetek	069	1 146 700,00		1 146 700,00	1 146 700,00
7.	Pořizovaný dlouhodobý finanční majetek	043				
8.	Poskytnuté zálohy na dlouhodobý finanční majetek	053				
IV.	**Dlouhodobé pohledávky**		**91 591 507,87**	**224 522,87**	**91 366 985,00**	**35 671 208,51**
1.	Poskytnuté návratné finanční výpomoci dlouhodobé	462				768 897,00
2.	Dlouhodobé pohledávky z postoupených úvěrů	464				
3.	Dlouhodobé poskytnuté zálohy	465	3 003 482,70		3 003 482,70	4 078 145,51
4.	Dlouhodobé pohledávky z ručení	466				
5.	Ostatní dlouhodobé pohledávky	469	2 224 522,87	224 522,87	2 000 000,00	4 000 000,00
6.	Dlouhodobé poskytnuté zálohy na transfery	471	86 363 502,30		86 363 502,30	26 824 166,00
B.	**Oběžná aktiva**		**2 075 020 373,66**	**85 263 476,97**	**1 989 756 896,69**	**1 724 789 415,07**
I.	**Zásoby**		**4 032 951,10**		**4 032 951,10**	**4 137 943,98**
1.	Pořízení materiálu	111				
2.	Materiál na skladě	112	2 303 967,80		2 303 967,80	2 366 842,02
3.	Materiál na cestě	119				
4.	Nedokončená výroba	121				
5.	Polotovary vlastní výroby	122				
6.	Výrobky	123				
7.	Pořízení zboží	131				
8.	Zboží na skladě	132	1 714 483,30		1 714 483,30	1 756 601,96
9.	Zboží na cestě	138				
10.	Ostatní zásoby	139	14 500,00		14 500,00	14 500,00
II.	**Krátkodobé pohledávky**		**437 717 788,07**	**85 263 476,97**	**352 454 311,10**	**301 513 427,42**
1.	Odběratelé	311	29 139 087,35	10 894 410,67	18 244 676,68	3 448 703,09
2.	Směnky k inkasu	312				
3.	Pohledávky za eskontované cenné papíry	313				
4.	Krátkodobé poskytnuté zálohy	314	7 434 746,40		7 434 746,40	21 503 372,02
5.	Jiné pohledávky z hlavní činnosti	315	90 719 462,07	74 316 581,17	16 402 880,90	17 649 959,27
6.	Poskytnuté návratné finanční výpomoci krátkodobé	316	2 008 358,00		2 008 358,00	2 675 744,85
7.	Krátkodobé pohledávky z postoupených úvěrů	317				
8.	Pohledávky z přerozdělovaných daní	319				
9.	Pohledávky za zaměstnanci	335				96,20
10.	Sociální zabezpečení	336				
11.	Zdravotní pojištění	337				
12.	Důchodové spoření	338				
13.	Daň z příjmů	341				
14.	Ostatní daně, poplatky a jiná obdobná peněžitá plnění	342				
15.	Daň z přidané hodnoty	343				
16.	Pohledávky za osobami mimo vybrané vládní instituce	344	5 719 000,00		5 719 000,00	5 764 000,00
17.	Pohledávky za vybranými ústředními vládními institucemi	346				
18.	Pohledávky za vybranými místními vládními institucemi	348	52 000,00		52 000,00	12 000,00
23.	Krátkodobé pohledávky z ručení	361				
24.	Pevné termínové operace a opce	363				
25.	Pohledávky z neukončených finančních operací	369				
26.	Pohledávky z finančního zajištění	365				
27.	Pohledávky z vydaných dluhopisů	367				
28.	Krátkodobé poskytnuté zálohy na transfery	373	173 124 589,57		173 124 589,57	162 818 476,06
29.	Krátkodobé zprostředkování transferů	375				
30.	Náklady příštích období	381	3 790 946,56		3 790 946,56	6 625 501,04
31.	Příjmy příštích období	385	290 613,50		290 613,50	40 833,37
32.	Dohadné účty aktivní	388	105 793 458,96		105 793 458,96	64 918 259,09
33.	Ostatní krátkodobé pohledávky	377	19 645 525,66	52 485,13	19 593 040,53	16 056 482,43

CP	Název položky	Synt. účet	Běžné období			Minulé
			Brutto	Korekce	Netto	
III.	**Krátkodobý finanční majetek**		**1 633 269 634,49**		**1 633 269 634,49**	**1 419 138 043,67**
1.	Majetkové cenné papíry k obchodování	251				
2.	Dluhové cenné papíry k obchodování	253				
3.	Jiné cenné papíry	256				
4.	Termínované vklady krátkodobé	244	1 108 600 000,00		1 108 600 000,00	
5.	Jiné běžné účty	245	44 989 077,85		44 989 077,85	50 410 808,41
9.	Běžný účet	241				
11.	Základní běžný účet územních samosprávných celků	231	477 353 015,57		477 353 015,57	1 366 915 487,86
12.	Běžné účty fondů územních samosprávných celků	236	2 206 149,78		2 206 149,78	1 630 374,27
15.	Ceniny	263	120 600,00		120 600,00	180 600,00
16.	Peníze na cestě	262				
17.	Pokladna	261	791,29		791,29	773,13

CP	Název položky	Synt. účet	Běžné období	Minulé
PASIVA CELKEM			**7 172 734 656,50**	**6 560 130 558,99**
C. Vlastní kapitál			6 675 426 182,91	**6 147 767 766,67**
I.	**Jmění účetní jednotky a upravující položky**		4 405 776 639,07	**4 251 038 720,88**
1.	Jmění účetní jednotky	401	3 948 836 442,91	3 900 957 833,52
3.	Transfery na pořízení dlouhodobého majetku	403	1 026 699 620,34	1 003 710 267,78
4.	Kurzové rozdíly	405		
5.	Oceňovací rozdíly při prvotním použití metody	406	-836 523 535,87	-836 523 535,87
6.	Jiné oceňovací rozdíly	407	268 429 761,35	186 744 425,11
7.	Opravy předcházejících účetních období	408	-1 665 649,66	-3 850 269,66
II.	**Fondy účetní jednotky**		711 461,06	**1 399 718,55**
6.	Ostatní fondy	419	711 461,06	1 399 718,55
III.	**Výsledek hospodaření**		2 268 938 082,78	**1 895 329 327,24**
1.	Výsledek hospodaření běžného účetního období	493	373 608 755,54	212 516 190,86
2.	Výsledek hospodaření ve schvalovacím řízení	431		
3.	Výsledek hospodaření předcházejících účetních období	432	1 895 329 327,24	1 682 813 136,38
D. Cizí zdroje			497 308 473,59	**412 362 792,32**
I.	**Rezervy**		25 267 099,56	**30 532 903,45**
1.	Rezervy	441	25 267 099,56	30 532 903,45
II.	**Dlouhodobé závazky**		10 621 972,83	**31 889 429,83**
1.	Dlouhodobé úvěry	451		
2.	Přijaté návratné finanční výpomoci dlouhodobé	452		
3.	Dlouhodobé závazky z vydaných dluhopisů	453		
4.	Dlouhodobé přijaté zálohy	455		18 146 959,59
5.	Dlouhodobé závazky z ručení	456		
6.	Dlouhodobé směnky k úhradě	457		
7.	Ostatní dlouhodobé závazky	459		1 198 396,10
8.	Dlouhodobé přijaté zálohy na transfery	472	10 621 972,83	12 544 074,14
III.	**Krátkodobé závazky**		461 419 401,20	**349 940 459,04**
1.	Krátkodobé úvěry	281		
2.	Eskontované krátkodobé dluhopisy (směnky)	282		
3.	Krátkodobé závazky z vydaných dluhopisů	283		
4.	Jiné krátkodobé půjčky	289		
5.	Dodavatelé	321	41 956 418,01	15 834 199,78
6.	Směnky k úhradě	322		
7.	Krátkodobé přijaté zálohy	324	27 200 047,50	24 826 988,00
8.	Závazky z dělené správy	325	53 350,00	77 300,00
9.	Přijaté návratné finanční výpomoci krátkodobé	326		
10.	Zaměstnanci	331	13 978 662,00	13 076 965,00
11.	Jiné závazky vůči zaměstnancům	333	954 161,72	38 645,72
12.	Sociální zabezpečení	336	5 469 346,00	4 935 753,00
13.	Zdravotní pojištění	337	2 351 490,00	2 156 067,00
14.	Důchodové spoření	338		
15.	Daň z příjmů	341		
16.	Ostatní daně, poplatky a jiná obdobná peněžitá plnění	342	1 492 428,00	1 255 734,00
17.	Daň z přidané hodnoty	343	1 293 901,00	1 890 963,00
18.	Závazky k osobám mimo vybrané vládní instituce	345		900 000,00
19.	Závazky k vybraným ústředním vládním institucím	347		
20.	Závazky k vybraným místním vládním institucím	349		
27.	Krátkodobé závazky z ručení	362		
28.	Pevné termínové operace a opce	363		
29.	Závazky z neukončených finančních operací	364		
30.	Závazky z finančního zajištění	366		
31.	Závazky z upsaných nesplacených cenných papírů a podílů	368		
32.	Krátkodobé přijaté zálohy na transfery	374	27 848 747,66	26 248 403,23
33.	Krátkodobé zprostředkování transferů	375		
35.	Výdaje příštích období	383	343 686,70	325 855,21

CP	Název položky	Synt. účet	Běžné období	Minulé
36.	Výnosy příštích období	384	15 029 810,00	
37.	Dohadné účty pasivní	389	303 521 119,46	238 176 076,73
38.	Ostatní krátkodobé závazky	378	19 926 233,15	20 197 508,37

Výkaz zisku a ztráty

územní samosprávné celky, svazky obcí, regionální rady regionů soudržnosti
(v Kč, s přesností na dvě desetinná místa)

IČO: **00297534**
Název: **Statutární město Karviná**

Sestavený k rozvahovému dni 31.12.2024

Sídlo účetní jednotky

ulice, c.p. **Fryštátská 72/1**
obec **Karviná**
PSC, pošta **73324**

Údaje o organizaci

identifikační číslo **00297534**
právní forma **Územně samosprávný celek**
zřizovatel

Místo podnikání

ulice, c.p. **Fryštátská 72/1**
obec **Karviná**
PSC, pošta **73324**

Kontaktní údaje

telefon [redacted]
fax
e-mail

Předmět podnikání

hlavní činnost **Všeobecné činnosti veřejné správy**
vedlejší činnost
CZ-NACE **841100**

Statutární zástupce

ing. Jan Wolf

Podpisový záznam statutárního orgánu

Osoba odpovědná za účetnictví

[redacted]

Podpisový záznam osoby odpovědné za správnost údajů

CP	Název položky	Syn. úč.	Běžné období		Minulé období	
			Hlavní činnost	Hosp. činnost	Hlavní činnost	Hosp. činnost
A. NÁKLADY CELKEM			**1 459 199 544,97**		**1 314 084 894,99**	
I.	**Náklady z činnosti**		**1 037 694 867,18**		**842 405 675,74**	
1.	Spotřeba materiálu	501	6 366 853,95		7 343 339,18	
2.	Spotřeba energie	502	37 450 375,22		43 996 786,33	
3.	Spotřeba jiných neskladovatelných dodávek	503	1 458 836,60		2 135 085,65	
4.	Prodané zboží	504	242 491,46		369 697,27	
5.	Aktivace dlouhodobého majetku	506				
6.	Aktivace oběžného majetku	507				
7.	Změna stavu zásob vlastní výroby	508				
8.	Opravy a udržování	511	147 711 526,08		142 030 215,50	
9.	Cestovné	512	1 042 468,79		1 195 638,09	
10.	Náklady na reprezentaci	513	635 169,86		266 992,00	
11.	Aktivace vnitropodnikových služeb	516				
12.	Ostatní služby	518	230 736 505,02		208 649 297,88	
13.	Mzdové náklady	521	229 944 829,00		215 807 559,23	
14.	Zákonné sociální pojištění	524	75 348 281,00		70 516 034,77	
15.	Jiné sociální pojištění	525	902 303,00		845 288,00	
16.	Zákonné sociální náklady	527	16 393 834,78		15 678 994,67	
17.	Jiné sociální náklady	528	368 916,00		343 400,00	
18.	Daň silniční	531				
19.	Daň z nemovitostí	532	8 397,00			
20.	Jiné daně a poplatky	538	59 170,94		80 528,00	
22.	Smluvní pokuty a úroky z prodlení	541				
23.	Jiné pokuty a penále	542	240,00			
24.	Dary a jiné bezúplatné předání	543	1 183 961,78		1 114 543,48	

CP	Název položky	Syn. úč.	Běžné období		Minulé období	
			Hlavní činnost	Hosp. činnost	Hlavní činnost	Hosp. činnost
25.	Prodaný materiál	544	504 328,00			
26.	Manka a škody	547				
27.	Tvorba fondů	548	4 151,43		3 960,24	
28.	Odpisy dlouhodobého majetku	551	103 266 659,65		106 971 396,06	
29.	Prodaný dlouhodobý nehmotný majetek	552				
30.	Prodaný dlouhodobý hmotný majetek	553	145 751 362,00		1 687 636,00	
31.	Prodané pozemky	554	10 054 609,58		228 091,57	
32.	Tvorba a zúčtování rezerv	555	-5 265 803,89		3 046 642,80	
33.	Tvorba a zúčtování opravných položek	556	-2 182 998,07		-9 832 720,35	
34.	Náklady z vyřazených pohledávek	557	11 461 409,93		16 111 288,44	
35.	Náklady z drobného dlouhodobého majetku	558	17 890 185,31		6 563 677,75	
36.	Ostatní náklady z činnosti	549	6 356 802,76		7 252 303,18	
II.	**Finanční náklady**		**7 686 159,37**		**205 550,85**	
1.	Prodané cenné papíry a podíly	561				
2.	Úroky	562				
3.	Kurzové ztráty	563	125 516,00		205 550,85	
4.	Náklady z přecenění reálnou hodnotou	564	7 560 643,37			
5.	Ostatní finanční náklady	569				
III.	**Náklady na transfery**		**380 097 082,42**		**444 923 059,40**	
2.	Náklady vybraných místních vládních	572	380 097 082,42		444 923 059,40	
V.	**Daň z příjmů**		**33 721 436,00**		**26 550 609,00**	
1.	Daň z příjmů	591	33 721 436,00		26 550 609,00	
2.	Dodatečné odvody z daně z příjmů	595				
B. VÝNOSY CELKEM			**1 832 808 300,51**		**1 526 601 085,85**	
I.	**Výnosy z činnosti**		**359 390 658,24**		**144 883 788,55**	
1.	Výnosy z prodeje vlastních výrobků	601				
2.	Výnosy z prodeje služeb	602	13 461 657,55		15 608 264,40	
3.	Výnosy z pronájmu	603	34 825 501,82		30 924 228,27	
4.	Výnosy z prodaného zboží	604	219 333,52		295 178,98	
5.	Výnosy ze správních poplatků	605	9 878 265,00		9 375 796,85	
6.	Výnosy z místních poplatků	606	8 325 504,72		6 396 498,73	
8.	Jiné výnosy z vlastních výkonů	609	2 330 478,20		1 550 930,00	
9.	Smluvní pokuty a úroky z prodlení	641	4 265 824,00		2 029 799,62	
10.	Jiné pokuty a penále	642	12 370 215,71		13 073 095,55	
11.	Výnosy z vyřazených pohledávek	643				
12.	Výnosy z prodeje materiálu	644	12 742,00		558,01	
13.	Výnosy z prodeje dlouhodobého	645				
14.	Výnosy z prodeje dlouhodobého hmotného	646	35 955 111,87		3 126 100,00	
15.	Výnosy z prodeje pozemků	647	169 900 280,78		3 306 237,50	
16.	Čerpání fondů	648	2 063,20		1 959,60	
17.	Ostatní výnosy z činnosti	649	67 843 679,87		59 195 141,04	
II.	**Finanční výnosy**		**172 847 838,01**		**80 169 379,00**	
1.	Výnosy z prodeje cenných papírů a podílů	661	25 000,00			
2.	Úroky	662	60 574 438,45		80 061 516,23	
3.	Kurzové zisky	663	134 314,20		90 012,77	
4.	Výnosy z přecenění reálnou hodnotou	664	103 443 852,36			
5.	Výnosy z dlouhodobého finančního majetku	665	62 475,00		17 850,00	
6.	Ostatní finanční výnosy	669	8 607 758,00			
IV.	**Výnosy z transferů**		**128 672 849,87**		**117 592 335,17**	
2.	Výnosy z vybraných místních vládních	672	128 672 849,87		117 592 335,17	
V.	**Výnosy ze sdílených daní a poplatků**		**1 171 896 954,39**		**1 183 955 583,13**	
1.	Výnosy ze sdílené daně z příjmů fyzických	681	238 816 381,64		223 798 349,50	
2.	Výnosy ze sdílené daně z příjmů	682	277 627 788,83		306 493 205,99	
3.	Výnosy ze sdílené daně z přidané hodnoty	684	506 150 583,15		515 857 813,52	
4.	Výnosy ze sdílených spotřebních daní	685				
5.	Výnosy ze sdílených majetkových daní	686	104 512 577,53		61 518 380,84	
6.	Výnosy z ostatních sdílených daní a	688	44 789 623,24		76 287 833,28	

CP	Název položky	Syn. úč.	Běžné období		Minulé období	
			Hlavní činnost	Hosp. činnost	Hlavní činnost	Hosp. činnost
C. VÝSLEDEK HOSPODAŘENÍ						
1.	Výsledek hospodaření před zdaněním		407 330 191,54		239 066 799,86	
2.	Výsledek hospodaření běžného účetního		373 608 755,54		212 516 190,86	

Přehled o peněžních tocích

územní samosprávné celky, svazky obcí, regionální rady regionů soudržnosti
(v Kč, s přesností na dvě desetinná místa)

IČO: **00297534**
Název: **Statutární město Karviná**

Sestavený k rozvahovému dni 31.12.2024

Sídlo účetní jednotky

ulice, c.p. **Fryštátská 72/1**
obec **Karviná**
PSC, pošta **73324**

Údaje o organizaci

identifikační číslo **00297534**
právní forma **Územně samosprávný celek**
zřizovatel

Místo podnikání

ulice, c.p. **Fryštátská 72/1**
obec **Karviná**
PSC, pošta **73324**

Kontaktní údaje

telefon [redacted]
fax
e-mail

Předmět podnikání

hlavní činnost **Všeobecné činnosti veřejné správy**
vedlejší činnost
CZ-NACE **841100**

Statutární zástupce

ing. Jan Wolf

Podpisový záznam statutárního orgánu

Osoba odpovědná za účetnictví

[redacted]

Podpisový záznam osoby odpovědné za správnost údajů

Označení	Název položky	Stav k 31.12.2024
P.	**Stav peněžních prostředků k 1. lednu**	**1 419 138 043,67**
A.	**Peněžní toky z provozní činnosti**	**513 924 382,43**
Z.	**Výsledek hospodaření před zdaněním**	**407 330 191,54**
A.I.	**Úpravy o nepeněžní operace (+ / -)**	**93 542 396,54**
A.I.1.	Odpisy dlouhodobého majetku	103 266 659,65
A.I.2.	Změna stavu opravných položek	-2 182 998,07
A.I.3.	Změna stavu rezerv	-5 265 803,89
A.I.4.	Zisk (ztráta) z prodeje dlouhodobého majetku	-145 957 630,06
A.I.5.	Výnosy z podílů na zisku	-62 475,00
A.I.6.	Ostatní úpravy o nepeněžní operace	143 744 643,91
A.II.	**Peněžní toky ze změny oběžných aktiv a krátkodobých závazků (+ / -)**	**12 989 319,35**
A.II.1.	Změna stavu krátkodobých pohledávek	-33 767 948,66
A.II.2.	Změna stavu krátkodobých závazků	46 652 275,13
A.II.3.	Změna stavu zásob	104 992,88
A.II.4.	Změna stavu krátkodobého finančního majetku	
A.III.	**Zaplacená daň z příjmů včetně doměrků (-)**	
A.IV.	**Přijaté podíly na zisku**	**62 475,00**
B.	**Peněžní toky z dlouhodobých aktiv**	**-318 465 904,57**
B.I.	**Výdaje na pořízení dlouhodobých aktiv**	**-509 316 487,22**
B.II.	**Příjmy z prodeje dlouhodobých aktiv**	**190 850 582,65**
B.II.1.	Příjmy z privatizace státního majetku	
B.II.2.	Příjmy z prodeje majetku Státního pozemkového úřadu	
B.II.3.	Příjmy z prodeje dlouhodobého majetku určeného k prodeji	190 825 582,65
B.II.4.	Ostatní příjmy z prodeje dlouhodobých aktiv	25 000,00
B.III.	**Ostatní peněžní toky z dlouhodobých aktiv (+ / -)**	

Označení	Název položky	Stav k 31.12.2024
C.	Peněžní toky z vlastního kapitálu, dlouhodobých závazků a dlouhodobých pohledávek	18 673 112,96
C.I.	Peněžní toky vyplývající ze změny vlastního kapitálu (+ / -)	95 596 473,40
C.II.	Změna stavu dlouhodobých závazků (+ / -)	-21 267 457,00
C.III.	Změna stavu dlouhodobých pohledávek (+ / -)	-55 655 903,44
F.	Celková změna stavu peněžních prostředků	214 131 590,82
H.	Příjmové a výdajové účty rozpočtového hospodaření (+ / -)	
R.	Stav peněžních prostředků k rozvahovému dni	1 633 269 634,49

Přehled o změnách vlastního kapitálu

územní samosprávné celky, svazky obcí, regionální rady regionů soudržnosti
(v Kč, s přesností na dvě desetinná místa)

IČO: **00297534**
Název: **Statutární město Karviná**

Sestavený k rozvahovému dni 31.12.2024

Sídlo účetní jednotky

ulice, c.p. **Fryštátská 72/1**
obec **Karviná**
PSC, pošta **73324**

Údaje o organizaci

identifikační číslo **00297534**
právní forma **Územně samosprávný celek**
zřizovatel

Místo podnikání

ulice, c.p. **Fryštátská 72/1**
obec **Karviná**
PSC, pošta **73324**

Kontaktní údaje

telefon [redacted]
fax
e-mail

Předmět podnikání

hlavní činnost **Všeobecné činnosti veřejné správy**
vedlejší činnost
CZ-NACE **841100**

Statutární zástupce

ing. Jan Wolf

Podpisový záznam statutárního orgánu

Osoba odpovědná za účetnictví

[redacted]

Podpisový záznam osoby odpovědné za správnost údajů

CP	Název položky	1	2	3	4
		Minulé období	Zvýšení stavu	Snížení stavu	Běžné období
-.	**VLASTNÍ KAPITÁL CELKEM**	**6 147 767 766,67**	**2 445 952 383,86**	**1 918 293 967,62**	**6 675 426 182,91**
A.	**Jmění účetní jednotky a upravující položky**	**4 251 038 720,88**	**326 706 783,40**	**171 968 865,21**	**4 405 776 639,07**
I.	**Jmění účetní jednotky**	**3 900 957 833,52**	**79 056 965,18**	**31 178 355,79**	**3 948 836 442,91**
1.	Změna, vznik nebo zánik příslušnosti hospodařit s majetkem státu				
2.	Svěření majetku příspěvkové organizaci			22 084 565,36	
3.	Bezúplatné převody		67 797 539,75		
4.	Investiční transfery		6 650 000,00	8 550 000,00	
5.	Dary			357 368,00	
6.	Ostatní		4 609 425,43	186 422,43	
II.	**Fond privatizace**				
III.	**Transfery na pořízení dlouhodobého majetku**	**1 003 710 267,78**	**56 321 697,30**	**33 332 344,74**	**1 026 699 620,34**
1.	Svěření majetku příspěvkové organizaci			7 983 778,40	
2.	Bezúplatné převody				
3.	Investiční transfery		56 321 697,30		
4.	Dary				
5.	Snížení investičních transferů ve věcné a časové souvislosti			25 348 566,34	
6.	Ostatní				
IV.	**Kurzové rozdíly**				
V.	**Oceňovací rozdíly při prvotním použití metody**	**-836 523 535,87**			**-836 523 535,87**
1.	Opravné položky k pohledávkám				
2.	Odpisy				
3.	Ostatní				
VI.	**Jiné oceňovací rozdíly**	**186 744 425,11**	**189 143 500,92**	**107 458 164,68**	**268 429 761,35**
1.	Oceňovací rozdíly u cenných papírů a podílů		166 985 591,05		
2.	Oceňovací rozdíly u majetku určeného k prodeji		22 157 909,87	107 458 164,68	

CP	Název položky	1	2	3	4
		Minulé období	Zvýšení stavu	Snížení stavu	Běžné období
	3. Ostatní				
VII.	**Opravy předcházejících účetních období**	**-3 850 269,66**	**2 184 620,00**		**-1 665 649,66**
	1. Opravy minulého účetního období				
	2. Opravy předchozích účetních období		2 184 620,00		
B. Fondy účetní jednotky		**1 399 718,55**	**15 759 403,71**	**16 447 661,20**	**711 461,06**
C. Výsledek hospodaření		**1 895 329 327,24**	**2 103 486 196,75**	**1 729 877 441,21**	**2 268 938 082,78**
D. Příjmový a výdajový účet rozpočtového hospodaření					

PŘÍLOHA

územní samosprávné celky, svazky obcí, regionální rady regionů soudržnosti
(v Kč, s přesností na dvě desetinná místa)

IČO: **00297534**
Název: **Statutární město Karviná**

Sestavený k rozvahovému dni 31.12.2024

Sídlo účetní jednotky

ulice, c.p.	**Fryštátská 72/1**
obec	**Karviná**
PSC, pošta	**73324**

Údaje o organizaci

identifikační číslo	**00297534**
právní forma	**Územně samosprávný celek**
zřizovatel	

Místo podnikání

ulice, c.p.	**Fryštátská 72/1**
obec	**Karviná**
PSC, pošta	**73324**

Kontaktní údaje

telefon	[redacted]
fax	
e-mail	

Předmět podnikání

hlavní činnost	**Všeobecné činnosti veřejné správy**
vedlejší činnost	
CZ-NACE	**841100**

Statutární zástupce

ing. Jan Wolf

Podpisový záznam statutárního orgánu

Osoba odpovědná za účetnictví

[redacted]

Podpisový záznam osoby odpovědné za správnost údajů

A.1.	Informace podle § 7 odst. 3 zákona (TEXT)

Účetní jednotka pokračuje v následujícím účetním období ve své činnosti, nedošlo ke změnám metody z důvodu ukončení činnosti.

A.2.	Informace podle § 7 odst. 4 zákona (TEXT)

Bezúplatná zřízení věcných břemen ve prospěch města jsou vykazována na syntetickém účtu 401 tak, jako všechen bezúplatně převzaty, přešlý nebo předaný dlouhodobý majetek.

A.3.	Informace podle § 7 odst. 5 zákona (TEXT)

Hlavní činnost - v členění podle vyhlášky č. 323/2002 Sb.
Hospodářská činnost - není vymezena.
Ostatní činnost - správa depozit občanů zbavených způsobilosti k právním úkonům
Odpisování dlouhodobého hmotného a nehmotného majetku - prováděno v souladu s ČUS 708, způsob rovnoměrný.
Zůstatková cena je u odpisovaného majetku stanovena 0,- Kč, u dlouhodobého majetku SÚ 022 AÚ 0060 (dopravní prostředky) je stanovena zůstatková cena 5 % ocenění.
Zároveň s odpisováním dlouhodobého hmotného a nehmotného majetku jsou poměrně rozpouštěny do výnosů investiční transfery na účet 672 (v souladu s ČÚS 708).
Kurzové rozdíly a přepočty cizích měn - účtováno o kurzových rozdílech, pro rok 2024 je stanoven pevný roční kurz k přepočtu cizí měny na českou měnu
Opravné položky - tvořeny k pohledávkám za každých 90 dnů po splatnosti

Oceňování drobného dlouhodobého nehmotného majetku - na účtu 018 je účtováno o pořízení od hodnoty 300,- Kč. Drobný nehm.majetek do 300,- Kč se neeviduje a je účtován do nákladů.
Oceňování drobného dlouhodobého hmotného majetku - na účtu 028 je účtováno o pořízení od hodnoty 300,- Kč.
Drobný hmotný majetek do 300,- Kč se neeviduje a je účtován přímo do nákladů. V odůvodněných případech bude do evidence zařazen i majetek nižší hodnoty (např. mobilní telefon za zvýhodněnou cenu, elektrospotřebiče, které podléhají pravidelným elektrorevizím, apod.).
Drobný dlouhod. hmotný majetek od 300,- do 3 000,- Kč a drobný dlouhod. nehmot. majetek od 300,- Kč do 5 000,- Kč pořízený do 31.12.2012 je v účetnictví sledován na podrozvahových účtech 901,902 do doby jeho vyřazení.
Majetek určený k prodeji je oceňován reálnou hodnotou v případě dosažení hranice významnosti.
Zásoby - účtováno způsobem "B" v průběhu účetního období do nákladů
Cenné papíry a majetkové účasti v obchodních společnostech - rozhodující vliv - ocenění reálnou hodnotou, metoda ekvivalence - kromě Bytového družstva Karviná - zde se majetkový podíl nepřeceňuje. Oceňovací rozdíl je na účtu 407.
Účty časového rozlišení - na účty časového rozlišení je účtováno o nákladech a výnosech vztahujících se k jinému účetnímu období. Z důvodu malého informačního přínosu a velké pracnosti nejsou časově rozlišovány - výnosy za nájmy hrobových míst, náklady, které se každoročně opakují (pojištění, předplatné periodik, apod.), náklady na pořízení drobného dlouhodobého hmotného a nehmotného majetku. U časového rozlišení je stanovena hranice významnosti 5 000,- Kč pro jednotlivý titul.
Účty dohadné - na dohadné účty je účtováno o odhadech nákladů a výnosů aktuálního účetního období, ale vyúčtovány budou až v období následujícím, zároveň v průběhu roku docházelo k postupnému rozpouštění těchto účtů.
V souvislosti s novelou vyhlášky 410/2009 Sb. je na SÚ 139 účtováno o majetku pořízeném za účelem bezúplatného předání jiné než vybrané účetní jednotce (např. stavby na cizím pozemku, kdy dle smluv se vlastníkem stává vlastník pozemku).
SMK účtuje o veškerých pohledávkách a závazcích týkajících se správy bytového fondu. Byly navedeny zůstatky účtů záloh, pohledávek a závazku, došlo k převzetí bankovního účtu, na který nájemci platí nájem a zálohy na služby a další obraty týkající se bytového fondu. Na SÚ 324 je účtováno o uhrazených zálohách na služby, které jsou v následujícím období nájemcům vyúčtovány. Náklady služeb, které budou při vyúčtování rozúčtovány jednotlivým nájemcům, jsou účtovány na SÚ 377 v analytickém členění dle služby a dle daného účetního období.
SMK zajišťuje veškeré činnosti v oblasti IT i pro zřízené PO, nově pořízený majetek, který je umístěn na PO, je v evidenci SMK - rozlišen dle jednotlivých středisek. Dané PO majetek mají ve výpůjčce.

A.4. Informace podle § 7 odst. 5 zákona o stavu účtů v knize podrozvahových účtů

Číslo položky	Název položky	Podrozvahový účet	ÚČETNÍ OBDOBÍ BĚŽNÉ	ÚČETNÍ OBDOBÍ MINULÉ
P.I.	**Majetek a závazky účetní jednotky**		**1 948 321 140,53**	**1 897 099 413,09**
1.	Jiný drobný dlouhodobý nehmotný majetek	901	38 734,00	38 734,00
2.	Jiný drobný dlouhodobý hmotný majetek	902	4 203 116,63	4 411 400,18
3.	Vyřazené pohledávky	905		
4.	Vyřazené závazky	906		
5.	Ostatní majetek	909	1 944 079 289,90	1 892 649 278,91
P.II.	**Krátkodobé podmíněné pohledávky z transferů a krátkodobé**		**442 074 964,01**	**389 267 622,58**
1.	Krátkodobé podmíněné pohledávky z předfinancování transferů	911		
2.	Krátkodobé podmíněné závazky z předfinancování transferů	912		
3.	Krátkodobé podmíněné pohledávky ze zahraničních transferů	913		
4.	Krátkodobé podmíněné závazky ze zahraničních transferů	914		
5.	Ostatní krátkodobé podmíněné pohledávky z transferů	915	46 826 281,01	7 476 757,58
6.	Ostatní krátkodobé podmíněné závazky z transferů	916	395 248 683,00	381 790 865,00
P.III.	**Podmíněné pohledávky z důvodu užívání majetku jinou osobou**			
1.	Krátkodobé podmíněné pohledávky z důvodu úplatného užívání majetku	921		
2.	Dlouhodobé podmíněné pohledávky z důvodu úplatného užívání	922		
3.	Krátkodobé podmíněné pohledávky z důvodu užívání majetku jinou	923		
4.	Dlouhodobé podmíněné pohledávky z důvodu užívání majetku jinou	924		
5.	Krátkodobé podmíněné pohledávky z důvodu užívání majetku jinou	925		
6.	Dlouhodobé podmíněné pohledávky z důvodu užívání majetku jinou	926		
P.IV.	**Další podmíněné pohledávky**		**11 580 835,00**	**3 378 335,00**
1.	Krátkodobé podmíněné pohledávky ze smluv o prodeji dlouhodobého	931		
2.	Dlouhodobé podmíněné pohledávky ze smluv o prodeji dlouhodobého	932		
3.	Krátkodobé podmíněné pohledávky z jiných smluv	933		
4.	Dlouhodobé podmíněné pohledávky z jiných smluv	934	10 993 500,00	2 791 000,00
5.	Krátkodobé podmíněné pohledávky ze sdílených daní	939		

6.	Dlouhodobé podmíněné pohledávky ze sdílených daní	941		
7.	Krátkodobé podmíněné pohledávky ze vztahu k jiným zdrojům	942		
8.	Dlouhodobé podmíněné pohledávky ze vztahu k jiným zdrojům	943		
9.	Krátkodobé podmíněné úhrady pohledávek z přijatých zajištění	944		
10.	Dlouhodobé podmíněné úhrady pohledávek z přijatých zajištění	945		
11.	Krátkodobé podmíněné pohledávky ze soudních sporů, správních řízení	947	587 335,00	587 335,00
12.	Dlouhodobé podmíněné pohledávky ze soudních sporů, správních	948		
P.V.	**Dlouhodobé podmíněné pohledávky z transferů a dlouhodobé**		**184 319 121,22**	**24 737 301,39**
1.	Dlouhodobé podmíněné pohledávky z předfinancování transferů	951		
2.	Dlouhodobé podmíněné závazky z předfinancování transferů	952		
3.	Dlouhodobé podmíněné pohledávky ze zahraničních transferů	953	828 827,52	1 526 032,93
4.	Dlouhodobé podmíněné závazky ze zahraničních transferů	954		
5.	Ostatní dlouhodobé podmíněné pohledávky z transferů	955	183 490 293,70	23 211 268,46
6.	Ostatní dlouhodobé podmíněné závazky z transferů	956		
P.VI.	**Podmíněné závazky z důvodu užívání cizího majetku**		**73 790 674,00**	**58 369 551,04**
1.	Krátkodobé podmíněné závazky z operativního leasingu	961		100 877,04
2.	Dlouhodobé podmíněné závazky z operativního leasingu	962		
3.	Krátkodobé podmíněné závazky z finančního leasingu	963		
4.	Dlouhodobé podmíněné závazky z finančního leasingu	964		
5.	Krátkodobé podmíněné závazky z důvodu užívání cizího majetku na	965		
6.	Dlouhodobé podmíněné závazky z důvodu užívání cizího majetku na	966	73 790 674,00	58 268 674,00
7.	Krátkodobé podmíněné závazky z důvodu užívání cizího majetku nebo	967		
8.	Dlouhodobé podmíněné závazky z důvodu užívání cizího majetku nebo	968		
P.VII.	**Další podmíněné závazky**			
1.	Krátkodobé podmíněné závazky ze smluv o pořízení dlouhodobého	971		
2.	Dlouhodobé podmíněné závazky ze smluv o pořízení dlouhodobého	972		
3.	Krátkodobé podmíněné závazky z jiných smluv	973		
4.	Dlouhodobé podmíněné závazky z jiných smluv	974		
5.	Krátkodobé podmíněné závazky z přijatého kolaterálu	975		
6.	Dlouhodobé podmíněné závazky z přijatého kolaterálu	976		
7.	Krátkodobé podmíněné závazky vyplývající z právních předpisů a další	978		
8.	Dlouhodobé podmíněné závazky vyplývající z právních předpisů a další	979		
9.	Krátkodobé podmíněné závazky z poskytnutých garancí jednorázových	981		
10.	Dlouhodobé podmíněné závazky z poskytnutých garancí jednorázových	982		
11.	Krátkodobé podmíněné závazky z poskytnutých garancí ostatních	983		
12.	Dlouhodobé podmíněné závazky z poskytnutých garancí ostatních	984		
13.	Krátkodobé podmíněné závazky ze soudních sporů, správních řízení a	985		
14.	Dlouhodobé podmíněné závazky ze soudních sporů, správních řízení a	986		
P.VIII.	**Ostatní podmíněná aktiva a ostatní podmíněná pasiva a**		**203 298,28**	**203 298,28**
1.	Ostatní krátkodobá podmíněná aktiva	991		
2.	Ostatní dlouhodobá podmíněná aktiva	992	203 298,28	203 298,28
3.	Ostatní krátkodobá podmíněná pasiva	993		
4.	Ostatní dlouhodobá podmíněná pasiva	994		
5.	Vyrovnávací účet k podrozvahovým účtům	999	1 722 211 319,04	1 492 734 689,30

A.5	**Informace podle § 18 odst. 3 písm. b) zákona (TEXT)**

A.6.	Informace podle § 19 odst. 6 zákona (TEXT)

Nejsou známy žádné skutečnosti, které by nebyly zachyceny v závěrce a přitom mají vliv na finanční situaci účetní jednotky.

B.1.	Informace podle § 66 odst. 6 zákona (TEXT)

B.2.	Informace podle § 66 odst. 8 zákona (TEXT)

B.3.	Informace podle § 68 odst. 3 (ČÍSLO A TEXT)	
	TEXT	CISLO
	Vzájemný zápočet se společností STaRS Karviná, s.r.o.	165 002 534,00

C. Doplňující informace k položkám rozvahy C.I.1.Jmění úč.jednotky a C.I.3.Transfery na pořízení dlouhodob. majetku

Číslo položky	Název položky	ÚČETNÍ OBDOBÍ	
		BĚŽNÉ	MINULÉ
C.1.	Zvýšení stavu transferů na pořízení DM za běžné účetní období	56 321 697,30	26 806 094,22
C.2.	Snížení stavu transferů na pořízení DM ve věcné a časové souvislosti	25 348 566,34	27 906 023,98

D.1.	Počet jednotlivých věcí a souborů majetku nebo seznam tohoto majetku (ČÍSLO A TEXT)	
	TEXT	CISLO
	875 ks	875,00

D.2.	Celková výměra lesních pozemků s lesním porostem (ČÍSLO)	
	TEXT	CISLO

D.3.	Výše ocenění celkové výměry lesních pozemků s lesním porostem ve výši 57 Kč/m2 (ČÍSLO)	
	TEXT	CISLO

D.4.	Výměra lesních pozemků s lesním porostem oceněným jiným způsobem (ČÍSLO)	
	TEXT	CISLO

D.5.	Výše ocenění lesních pozemků s lesním porostem oceněným jiným způsobem (ČÍSLO)	
	TEXT	CISLO

D.6.	Průměrná výše ocenění výměry les. pozemků s les. porostem oceněných jiným způsobem (ČÍSLO)	
	TEXT	CISLO

D.7.	Komentář k ocenění lesních pozemků jiným způsobem (ČÍSLO A TEXT)	
	TEXT	CISLO

E.1.	Doplňující informace k položkám rozvahy	
K položce	Doplňující informace	Částka
A.III.1.	Zaúčtování poskytnutí příplatku mimo základní kapitál do společnosti STaRS, s.r.o. ve výš 165 003 tis. Kč	
	Zaúčtování oceňovacího rozdílu obchodního podílu ve společnostech ve vlastnictví města	
A.II.1.	Zvýšení hodnoty zavedení do majetku - pozemky Karvinské moře ve výši 36 969 tis. Kč	
A.II.10.	Snížení hodnoty - prodej majetku přeceněného reálnou hodnotou - areál letního koupaliště ve výši 154 276 tis. kč	
	Přecenění majetku určeného k prodeji bytové domy Fryštátská 52 797 tis. Kč	
A.II.3.	Zvýšení hodnoty - bezúplatné nabytí budovy (Muzeum Těšínska) - ve výši 2 635 tis. Kč	
	Zvýšení hodnoty - parkoviště ul. Majakovského - ve výši 7 618 tis. Kč	
	Zvýšení hodnoty - zařazení do majetku - dopravní hřiště ve výši 36 312 tis. Kč	
	Zvýšení hodnoty - nabytí od ŘSD majetek ve výši 54 989 tis. Kč	
	Snížení hodnoty - přecenění RH bytové domy Fryštátská ve výši 54 155 tis. Kč	
	Zvýšení a zároveň snížení hodnoty - technické zhodnocení EPC ve výši 16 181 tis. Kč a předvod na ZŠ	
A.II.8.	Zvýšení hodnoty - dětské dopravní hřiště - ve výši 13 048 tis. Kč	
	Snížení hodnoty - zavedení do majetku - dopravní hřiště 37 264 tis. Kč	
	Zvýšení a snížení hodnoty - nabytí pozemků Karvinské moře - 36 969 tis. Kč	

	Zvýšení a zároveň snížení hodnoty - technické zhodnocení ve výši 16 181 tis. Kč a převod na ZŠ
A.IV.6.	Poskytnuté zálohy na transfery ve výši 86 315 tis. Kč Vyúčtování ve výši 26 775 tis. Kč
B.II.17.	Předpis příspěvku na výkon státní správy v roce 2024 ve výši 52 808 tis. Kč a měsíční platby tohoto příspěvku Dotace ve výši 16 384 tis. Kč projekt zateplení budovy čp. 2379
B.II.28.	Poskytnuté zálohy ve výši 175 991 tis. Kč a vyúčtování nebo vratky ve výši 165 685 tis. Kč
B.II.32.	Odúčtování dohadných položek u investičních transferů ve výši 28 349 tis. Kč a zároveň zaúčtování dohadných položek u investičních transferů ve výši 55 681 tis. Kč Odúčtování dohadných položek u neinvestičních transferů ve výši 26 614 tis. Kč a zároveň zaúčtování dohadných položek u neinvestičních transferů ve výši 28 896 tis. Kč
C.I.3.	snížení transferů na pořízení dlouhodébho majetku v časové souvislosti ve výši 28 545 tis. Kč
C.I.6.	Proúčotávní přecenění na reálnou hodnotu a vyřazení prodaného majetku - areál letního koupaliště ve výši 102 735 tis.Kč a 7 561 tis. Kč Přecenění na RH - bytové domy Fryštátská ve výši 4 014 tis. Kč a 10 982 tis. Kč
C.I.7.	Oprava zaúčtování úroků - prodej podílu v Bytovém družstvu Karviná
D.III.32	Vyúčtování dotací ve výši 36 439 tis. Kč Poskytnuté zálohy na transfery ve výši 38 039 tis. Kč
D.III.36.	Časové rozlišení prodej pozemků
D.III.37	Snížení hodnoty, odúčtování dohadné položky u poskytnutých transferů 188 973 tis. Kč, zároveň zaúčtování dohadné položky na poskytnuté transfery ve výši záloh 258 818 tis. Kč odúčtování dohadu na daň z příjmů ve výši 31 265 tis. Kč, zároveň zaúčtování dohadné položky na odhad daně z příjmů ve výši 39 326 tis. Kč
D.III.38	Složené jistoty ve výši 8 100 tis. Kč
D.III.7.	Zejména nevyúčtované zálohy na služby v bytovém a nebytovém fondu ve výši 27 200 tis. Kč, zálohy budou vyúčtovány v roce 2025
D.I.1.	Tvorba rezervy na obnovu vodovodů a kanalizací ve výši 4 350 tis. Kč a čerpání této rezervy ve výši 9 634 tis. Kč

E.2.	**Doplňující informace k položkám výkazu zisku a ztráty**	
K položce	**Doplňující informace**	**Částka**
A.III.2.	Vlastní PO 200 676 tis. Kč Kraj 6 028 tis. Kč Ostatní subjekty 167 999 tis. Kč	
A.II.4.	Přecenění na reálnou hodnotu - pozemek - areál letního koupaliště 7 561 tis. Kč	
A.I.12.	Poštovné a kredity do frankovacího stroje 1 722 tis. Kč Náklady na majetek ve vypůjčce 3 070 tis. Kč náklady na školení 1 803 tis. Kč ostatní služby 215 362 tis. Kč	
A.I.30.	Vyřazení prodaného majetku - areál letního koupaliště ve výši 144 832 tis. Kč	
A.I.31.	Zejména vyřazení prodaného pozemku - areál letního koupaliště ve výši 9 444 tis. Kč	
A.I.32.	Využití rezervy ve výši 9 616 tis. Kč	
A.I.35.	nákup drobného dlouhodobého majetku v rámci dotačního titulu ve výši 7 332 tis. Kč	
A.I.36.	Zejména pojištění ve výši 5 291 tis. Kč	
B.II.4.	Proúčtování RH - prodej areálu letního koupaliště - 102 735 tis. Kč	
B.II.6.	Peněžní plnění nahrazující úrok ve výši 8 600 tis. Kč	
B.IV.2.	předpis příspěvku na výkon státní správy na rok 2024 ve výši 53 049 tis. Kč Rozpuštění transferů na investice ve výši 25 417 tis. Kč	
B.I.14.	Zejména prodej areálu letního koupaliště 3 952 tis. Kč Prodej spoluvlastnického podílu 30 947 tis. Kč	
B.I.15.	Zejména prodej pozemků - areál letního koupaliště 160 186 tis. Kč Prodej "Smart park" ve výši 6 484 tis. Kč	
B.I.17.	Zejména příspěvek OKD 40 000 tis. Kč	
B.I.9.	smluvní pokuta - výstavba obchodního centra pro služby a řemesla 4 000 tis. Kč	
B.V.6.	Zejména daň z hazardních her 32 953 tis. Kč a úhrady z dob. prostor 11 370 tis. Kč	

E.3.	Doplňující informace k položkám přehledu o peněžních tocích	
K položce	**Doplňující informace**	**Částka**

E.4.	Doplňující informace k položkám přehledu o změnách vlastního kapitálu	
K položce	**Doplňující informace**	**Částka**
A.III.3.	Předpis investičních transferů	
A.III.5.	Rozpouštění investičních transferů ve věcné a časové souvislosti	
A.I.3.	bezúplatné nabytí majetku	
A.VII.2.	oprava účtování úroků u splátek Bytového družstva Karviná	
A.VI.1.	přecenění podílů ve společnostech ve vlastnictví města	

F.g. Ostatní fondy

Položka		BĚŽNÉ ÚČETNÍ OBDOBÍ
Číslo	**Název**	
G.I.	**Počáteční stav fondu k 1. 1.**	**1 399 718,55**
G.II.	**Tvorba fondu**	**15 759 403,71**
1.	Přebytky hospodaření z minulých let	
2.	Příjmy běžného roku, které nejsou určeny k využití v běžném roce	
3.	Převody prostředků z rozpočtu během roku do účelových peněžních fondů	15 755 252,28
4.	Ostatní tvorba fondu	4 151,43
G.III.	**Čerpání fondu**	**16 447 661,20**
G.IV.	**Konečný stav fondu**	**711 461,06**

G. Doplňující informace k položce "A.II.3. Stavby" výkazu rozvahy

Číslo položky	Název položky	ÚČETNÍ OBDOBÍ			
		BĚŽNÉ			MINULÉ
		BRUTTO	KOREKCE	NETTO	
G.	**Stavby**	**5 174 208 171,64**	**1 290 346 545,98**	**3 883 861 625,66**	**3 878 273 681,79**
G.1.	Bytové domy a bytové jednotky	364 368 823,52	99 448 060,00	264 920 763,52	306 735 653,61
G.2.	Budovy pro služby obyvatelstvu	1 071 891 689,59	271 128 757,00	800 762 932,59	811 627 103,35
G.3.	Jiné nebytové domy a nebytové jednotky	60 834 137,40	27 274 210,00	33 559 927,40	32 021 051,90
G.4.	Komunikace a veřejné osvětlení	1 415 571 280,88	359 518 519,80	1 056 052 761,08	1 053 543 201,08
G.5.	Jiné inženýrské sítě	1 509 471 345,69	259 017 151,20	1 250 454 194,49	1 252 448 494,45
G.6.	Ostatní stavby	752 070 894,56	273 959 847,98	478 111 046,58	421 898 177,40

H. Doplňující informace k položce "A.II.1. Pozemky" výkazu rozvahy

Číslo položky	Název položky	ÚČETNÍ OBDOBÍ			
		BĚŽNÉ			MINULÉ
		BRUTTO	KOREKCE	NETTO	
H.	**Pozemky**	**308 875 990,94**		**308 875 990,94**	**271 240 835,32**
H.1.	Stavební pozemky				
H.2.	Lesní pozemky	27 550 972,72		27 550 972,72	1 535 018,83
H.3.	Zahrady, pastviny, louky, rybníky	109 702 037,39		109 702 037,39	99 631 494,63
H.4.	Zastavěná plocha	53 202 075,08		53 202 075,08	53 382 427,12
H.5.	Ostatní pozemky	118 420 905,75		118 420 905,75	116 691 894,74

I. Doplňující informace k položce A.II.4. Náklady z přecenění reálnou hodnotou výkazu zisku a ztráty

Číslo položky	Název položky	ÚČETNÍ OBDOBÍ	
		BĚŽNÉ	MINULÉ
I.	Náklady z přecenění reálnou hodnotou	7 560 643,37	
I.1.	Náklady z přecenění reálnou hodnotou majetku určeného k prodeji podle § 64	7 560 643,37	
I.2.	Ostatní náklady z přecenění reálnou hodnotou		

J. Doplňující informace k položce B.II.4. Výnosy z přecenění reálnou hodnotou výkazu zisku a ztráty

Číslo položky	Název položky	ÚČETNÍ OBDOBÍ	
		BĚŽNÉ	MINULÉ
J.	Výnosy z přecenění reálnou hodnotou	103 443 852,36	
J.1.	Výnosy z přecenění reálnou hodnotou majetku určeného k prodeji podle § 64	103 443 852,36	
J.2.	Ostatní výnosy z přecenění reálnou hodnotou		

VÝKAZ PRO HODNOCENÍ PLNĚNÍ ROZPOČTU

územních samosprávných celků a dobrovolných svazků obcí
(v Kč, s přesností na dvě desetinná místa)

IČO: **00297534**
Název: **Statutární město Karviná**

Sestavený k rozvahovému dni 31.12.2024

Sídlo účetní jednotky

ulice, c.p. **Fryštátská 72/1**
obec **Karviná**
PSC, pošta **73324**

Údaje o organizaci

identifikační číslo **00297534**
právní forma **Územně samosprávný celek**
zřizovatel

Místo podnikání

ulice, c.p. **Fryštátská 72/1**
obec **Karviná**
PSC, pošta **73324**

Kontaktní údaje

telefon [redacted]
fax
e-mail

Předmět podnikání

hlavní činnost **Všeobecné činnosti veřejné správy**
vedlejší činnost
CZ-NACE **841100**

Statutární zástupce

ing. Jan Wolf

Osoba odpovědná za účetnictví

[redacted]

I. ROZPOČTOVÉ PŘÍJMY

Paragraf	Položka	Název	Schválený rozpočet	Rozpočet po změnách	Výsledek od poč. roku	%RS	%RU
a	b	text	1	2	3		
0000	1111	Příjem z daně z příjmů fyzických osob placené plátci	149 500 000,00	149 500 000,00	185 030 689,90	123,8	123,8
0000	1112	Příjem z daně z příjmů fyzických osob placené poplatníky	6 000 000,00	6 000 000,00	13 086 310,96	218,1	218,1
0000	1113	Příjem z daně z příjmů fyzických osob vybírané srážkou podle zvláštní sazby daně	29 000 000,00	29 000 000,00	40 699 380,78	140,3	140,3
0000	1121	Příjem z daně z příjmů právnických osob	220 000 000,00	220 000 000,00	251 966 848,83	114,5	114,5
0000	1122	Příjem z daně z příjmů právnických osob, kdy poplatníkem je obec, s výjimkou daně vybí		25 660 940,00	25 660 940,00		100,0
0000	1211	Příjem z daně z přidané hodnoty	490 000 000,00	490 000 000,00	506 150 583,15	103,3	103,3
0000	1334	Příjem z odvodů za odnětí půdy ze zemědělského půdního fondu podle zákona upravujícího	50 000,00	50 000,00	260 838,06	521,7	521,7
0000	1335	Příjem z poplatku za odnětí pozemku podle lesního zákona	2 000,00	2 000,00			
0000	1341	Příjem z poplatku ze psů	2 100 000,00	2 100 000,00	2 395 306,42	114,1	114,1
0000	1342	Příjem z poplatku z pobytu	800 000,00	800 000,00	3 065 316,00	383,2	383,2
0000	1343	Příjem z poplatku za užívání veřejného prostranství	1 040 000,00	1 040 000,00	2 779 387,00	267,2	267,2
0000	1345	Příjem z poplatku za obecní systém odpad.hospodářství a příjem z poplatku za odkládání			958 400,16		
0000	1353	Příjem za zkoušky z odborné způsobilosti od žadatelů o řidičské oprávnění	850 000,00	850 000,00	1 224 100,00	144,0	144,0
0000	1356	Příjem z úhrad za dobývání nerostů a poplatků za geologické práce	10 000 000,00	10 000 000,00	11 370 469,10	113,7	113,7
0000	1361	Příjem ze správních poplatků	6 908 000,00	6 908 000,00	9 878 965,00	143,0	143,0
0000	1381	Příjem z daně z hazardních her s výjimkou dílčí daně z technických her za zdaňovací ob			2 136 432,12		
0000	1382	Příjem ze zrušeného odvodu z loterií a podobných her kromě odvodu z výherních hracích			593,25		
0000	1385	Příjem z dílčí daně z technických her za zdaňovací období do konce roku 2023			15 268 980,91		
0000	1386	Příjem z daně z hazardních her s výjimkou technických her neprovozovaných prostřednict	3 000 000,00	3 000 000,00	5 877 477,98	195,9	195,9
0000	1387	Příjem z daně z technických her neprovozovaných prostřednictvím internetu	24 000 000,00	24 000 000,00	9 670 317,82	40,3	40,3
0000	1511	Příjem z daně z nemovitých věcí	100 000 000,00	100 000 000,00	104 512 577,53	104,5	104,5

Paragraf	Položka	Název	Schválený rozpočet	Rozpočet po změnách	Výsledek od poč. roku	%RS	%RU
a	b	text	1	2	3		
0000	1704	Příjem z příslušenství daní a poplatků			169 639,80		
0000	2412	Splátky půjčených prostředků od nefinančních podnikatelů – právnických osob			2 000 000,00		
0000	2420	Splátky půjčených prostředků od obecně prospěšných společností a obdobných osob			2 675 744,85		
0000	2451	Splátky půjčených prostředků od příspěvkových organizací			571 397,00		
0000	2460	Splátky půjčených prostředků od fyzických osob			197 500,00		
0000	4111	Neinvestiční přijaté transfery z všeobecné pokladní správy státního rozpočtu		3 342 000,00	3 577 940,33		107,1
0000	4112	Neinvestiční přijaté transfery ze státního rozpočtu v rámci souhrnného dotačního vztah	52 807 200,00	52 807 500,00	52 807 500,00	100,0	100,0
0000	4113	Neinvestiční přijaté transfery ze státních fondů		16 378 102,11	16 378 102,11		100,0
0000	4116	Ostatní neinvestiční přijaté transfery ze státního rozpočtu		45 115 045,65	45 115 045,65		100,0
0000	4119	Ostatní neinvestiční přijaté transfery od rozpočtů ústřední úrovně		20 000,00	20 000,00		100,0
0000	4121	Neinvestiční přijaté transfery od obcí	100 000,00	100 000,00	218 344,00	218,3	218,3
0000	4122	Neinvestiční přijaté transfery od krajů		20 123 000,50	20 123 000,50		100,0
0000	4152	Neinvestiční přijaté transfery od mezinárodních organizací a některých zahraničních or		2 065 077,25	2 065 077,25		100,0
0000	4213	Investiční přijaté transfery ze státních fondů		17 650 862,63	17 650 862,63		100,0
0000	4216	Ostatní investiční přijaté transfery ze státního rozpočtu		9 396 158,57	9 396 158,57		100,0
Celkem za 0000		**Nezadaná hodnota**	**1 096 157 200,00**	**1 235 908 686,71**	**1 364 960 227,66**	**124,5**	**110,4**
1014	2111	Příjem z poskytování služeb, výrobků, prací, výkonů a práv			20 025,00		
1014	2321	Přijaté peněžité neinvestiční dary			17 737,00		
Celkem za 1014		**Ozdravování hospodářských zvířat, polních a speciálních plodin a zvláštní veterinární péče**			**37 762,00**		
1069	2212	Příjem sankčních plateb přijatých od jiných osob			5 000,00		
Celkem za 1069		**Ostatní správa v zemědělství**			**5 000,00**		
2141	2132	Příjem z pronájmu nebo pachtu ostatních nemovitých věcí a jejich částí	2 000,00	2 000,00	2 662,00	133,1	133,1
Celkem za 2141		**Vnitřní obchod**	**2 000,00**	**2 000,00**	**2 662,00**	**133,1**	**133,1**
2143	2112	Příjem z prodeje zboží (již nakoupeného za účelem prodeje)	75 000,00	75 000,00	50 080,32	66,8	66,8
2143	2322	Příjem z pojistných plnění		26 830,00	26 830,00		100,0
Celkem za 2143		**Cestovní ruch**	**75 000,00**	**101 830,00**	**76 910,32**	**102,5**	**75,5**
2169	2212	Příjem sankčních plateb přijatých od jiných osob	130 000,00	130 000,00	158 251,70	121,7	121,7
2169	2324	Přijaté neinvestiční příspěvky a náhrady	25 000,00	25 000,00	44 209,14	176,8	176,8
Celkem za 2169		**Ostatní správa v průmyslu, stavebnictví, obchodu a službách**	**155 000,00**	**155 000,00**	**202 460,84**	**130,6**	**130,6**
2212	2111	Příjem z poskytování služeb, výrobků, prací, výkonů a práv	41 000,00	41 000,00	45 520,00	111,0	111,0
2212	2322	Příjem z pojistných plnění		3 536,00	8 376,00		236,9
Celkem za 2212		**Silnice**	**41 000,00**	**44 536,00**	**53 896,00**	**131,5**	**121,0**
2219	2111	Příjem z poskytování služeb, výrobků, prací, výkonů a práv	804 000,00	804 000,00	1 436 965,34	178,7	178,7
2219	2329	Ostatní nedaňové příjmy jinde nezařazené		672 843,90	672 843,90		100,0
Celkem za 2219		**Ostatní záležitosti pozemních komunikací**	**804 000,00**	**1 476 843,90**	**2 109 809,24**	**262,4**	**142,9**
2292	2212	Příjem sankčních plateb přijatých od jiných osob			218 000,00		
2292	2229	Ostatní přijaté vratky transferů a podobné příjmy		2 411 189,00	2 411 189,00		100,0
Celkem za 2292		**Dopravní obslužnost veřejnými službami - linková**		**2 411 189,00**	**2 629 189,00**		**109,0**
2293	2324	Přijaté neinvestiční příspěvky a náhrady	250 000,00	250 000,00	182 274,61	72,9	72,9
Celkem za 2293		**Dopravní obslužnost mimo veřejnou službu**	**250 000,00**	**250 000,00**	**182 274,61**	**72,9**	**72,9**
2299	2212	Příjem sankčních plateb přijatých od jiných osob	2 080 000,00	2 080 000,00	3 098 100,40	148,9	148,9
2299	2324	Přijaté neinvestiční příspěvky a náhrady	100 000,00	100 000,00	247 004,91	247,0	247,0
Celkem za 2299		**Ostatní záležitosti v dopravě**	**2 180 000,00**	**2 180 000,00**	**3 345 105,31**	**153,4**	**153,4**
2310	2132	Příjem z pronájmu nebo pachtu ostatních nemovitých věcí a jejich částí	117 000,00	117 000,00	137 353,00	117,4	117,4
Celkem za 2310		**Pitná voda**	**117 000,00**	**117 000,00**	**137 353,00**	**117,4**	**117,4**
2321	2132	Příjem z pronájmu nebo pachtu ostatních nemovitých věcí a jejich částí	6 880 000,00	6 880 000,00	6 945 929,95	101,0	101,0
2321	2322	Příjem z pojistných plnění		11 525,00	13 945,00		121,0
2321	2324	Přijaté neinvestiční příspěvky a náhrady		9 634 163,89	9 615 838,13		99,8
Celkem za 2321		**Odvádění a čištění odpadních vod a nakládání s kaly**	**6 880 000,00**	**16 525 688,89**	**16 575 713,08**	**240,9**	**100,3**
2333	2212	Příjem sankčních plateb přijatých od jiných osob			47 824,00		
2333	2322	Příjem z pojistných plnění		30 702,00	30 702,00		100,0
Celkem za 2333		**Úpravy drobných vodních toků**		**30 702,00**	**78 526,00**		**255,8**

Paragraf	Položka	Název	Schválený rozpočet	Rozpočet po změnách	Výsledek od poč. roku	%RS	%RU
a	b	text	1	2	3		
2510	2111	Příjem z poskytování služeb, výrobků, prací, výkonů a práv	15 000,00	15 000,00	4 250,00	28,3	28,3
2510	2132	Příjem z pronájmu nebo pachtu ostatních nemovitých věcí a jejich částí	60 000,00	60 000,00	71 496,00	119,2	119,2
2510	2324	Přijaté neinvestiční příspěvky a náhrady			1 952,52		
Celkem za 2510		**Podpora podnikání**	**75 000,00**	**75 000,00**	**77 698,52**	**103,6**	**103,6**
3113	2122	Příjem z odvodů příspěvkových organizací		6 650 000,00	6 650 000,00		100,0
3113	2229	Ostatní přijaté vratky transferů a podobné příjmy			5 409 380,59		
3113	2321	Přijaté peněžité neinvestiční dary		764 000,00	764 000,00		100,0
Celkem za 3113		**Základní školy**		**7 414 000,00**	**12 823 380,59**		**173,0**
3119	2212	Příjem sankčních plateb přijatých od jiných osob			13 500,00		
Celkem za 3119		**Ostatní záležitosti základního vzdělávání**			**13 500,00**		
3211	2229	Ostatní přijaté vratky transferů a podobné příjmy			2 000,00		
Celkem za 3211		**Vysoké školy**			**2 000,00**		
3233	2229	Ostatní přijaté vratky transferů a podobné příjmy			673 612,58		
Celkem za 3233		**Střediska volného času**			**673 612,58**		
3314	2229	Ostatní přijaté vratky transferů a podobné příjmy			214 952,55		
Celkem za 3314		**Činnosti knihovnické**			**214 952,55**		
3319	2111	Příjem z poskytování služeb, výrobků, prací, výkonů a práv	15 000,00	15 000,00	19 744,00	131,6	131,6
3319	2229	Ostatní přijaté vratky transferů a podobné příjmy			1 122 108,52		
Celkem za 3319		**Ostatní záležitosti kultury**	**15 000,00**	**15 000,00**	**1 141 852,52**	**7612,4**	**7612,4**
3321	2111	Příjem z poskytování služeb, výrobků, prací, výkonů a práv	612 000,00	612 000,00	798 130,00	130,4	130,4
3321	2112	Příjem z prodeje zboží (již nakoupeného za účelem prodeje)	9 000,00	9 000,00	105 991,00	1177,7	1177,7
3321	2132	Příjem z pronájmu nebo pachtu ostatních nemovitých věcí a jejich částí	25 000,00	25 000,00	12 002,00	48,0	48,0
3321	2324	Přijaté neinvestiční příspěvky a náhrady		9 972,44	9 972,44		100,0
Celkem za 3321		**Činnosti památkových ústavů, hradů a zámků**	**646 000,00**	**655 972,44**	**926 095,44**	**143,4**	**141,2**
3349	2111	Příjem z poskytování služeb, výrobků, prací, výkonů a práv	280 000,00	280 000,00	644 688,00	230,2	230,2
Celkem za 3349		**Ostatní záležitosti sdělovacích prostředků**	**280 000,00**	**280 000,00**	**644 688,00**	**230,2**	**230,2**
3399	2111	Příjem z poskytování služeb, výrobků, prací, výkonů a práv	200 000,00	200 000,00	191 180,00	95,6	95,6
3399	2321	Přijaté peněžité neinvestiční dary		200 000,00	200 000,00		100,0
Celkem za 3399		**Ostatní záležitosti kultury, církví a sdělovacích prostředků**	**200 000,00**	**400 000,00**	**391 180,00**	**195,6**	**97,8**
3412	2111	Příjem z poskytování služeb, výrobků, prací, výkonů a práv	345 000,00	355 526,92	422 690,68	122,5	118,9
3412	2132	Příjem z pronájmu nebo pachtu ostatních nemovitých věcí a jejich částí	714 000,00	714 000,00	627 679,71	87,9	87,9
3412	2322	Příjem z pojistných plnění		11 581,00	115 732,00		999,3
3412	2324	Přijaté neinvestiční příspěvky a náhrady		494 944,77	494 944,77		100,0
Celkem za 3412		**Sportovní zařízení ve vlastnictví obce**	**1 059 000,00**	**1 576 052,69**	**1 661 047,16**	**156,9**	**105,4**
3421	2111	Příjem z poskytování služeb, výrobků, prací, výkonů a práv	50 000,00	50 000,00	67 447,35	134,9	134,9
3421	2132	Příjem z pronájmu nebo pachtu ostatních nemovitých věcí a jejich částí	202 000,00	202 000,00	317 154,96	157,0	157,0
3421	2324	Přijaté neinvestiční příspěvky a náhrady		18 231,99	18 231,99		100,0
Celkem za 3421		**Využití volného času dětí a mládeže**	**252 000,00**	**270 231,99**	**402 834,30**	**159,9**	**149,1**
3429	2111	Příjem z poskytování služeb, výrobků, prací, výkonů a práv	34 000,00	84 472,65	88 587,47	260,6	104,9
3429	2132	Příjem z pronájmu nebo pachtu ostatních nemovitých věcí a jejich částí	64 000,00	64 000,00	80 620,40	126,0	126,0
3429	2133	Příjem z pronájmu nebo pachtu movitých věcí	31 000,00	31 000,00	31 035,84	100,1	100,1
3429	2324	Přijaté neinvestiční příspěvky a náhrady			3 825,48		
Celkem za 3429		**Ostatní zájmová činnost a rekreace**	**129 000,00**	**179 472,65**	**204 069,19**	**158,2**	**113,7**
3511	2111	Příjem z poskytování služeb, výrobků, prací, výkonů a práv	2 200 000,00	2 200 000,00	2 818 430,53	128,1	128,1
3511	2132	Příjem z pronájmu nebo pachtu ostatních nemovitých věcí a jejich částí	3 800 000,00	3 800 000,00	4 377 814,38	115,2	115,2
3511	2324	Přijaté neinvestiční příspěvky a náhrady		312 284,82	312 284,82		100,0
Celkem za 3511		**Všeobecná ambulantní péče**	**6 000 000,00**	**6 312 284,82**	**7 508 529,73**	**125,1**	**119,0**
3522	2229	Ostatní přijaté vratky transferů a podobné příjmy			8 541,00		
Celkem za 3522		**Ostatní nemocnice**			**8 541,00**		
3541	2212	Příjem sankčních plateb přijatých od jiných osob			50 500,00		
Celkem za 3541		**Prevence před drogami, alkoholem, nikotinem a jinými závislostmi**			**50 500,00**		

Paragraf	Položka	Název	Schválený rozpočet	Rozpočet po změnách	Výsledek od poč. roku	%RS	%RU
a	b	text	1	2	3		
3599	2321	Přijaté peněžité neinvestiční dary		66 000,00	220 000,00		333,3
3599	2324	Přijaté neinvestiční příspěvky a náhrady			86 880,00		
Celkem za 3599		**Ostatní činnost ve zdravotnictví**		**66 000,00**	**306 880,00**		**465,0**
3612	2111	Příjem z poskytování služeb, výrobků, prací, výkonů a práv	20 000 000,00	20 000 000,00	24 686 109,85	123,4	123,4
3612	2132	Příjem z pronájmu nebo pachtu ostatních nemovitých věcí a jejich částí	17 900 000,00	17 900 000,00	19 116 399,18	106,8	106,8
3612	2141	Příjem z úroků			7 758,00		
3612	2322	Příjem z pojistných plnění		530 006,00	557 225,00		105,1
3612	2324	Přijaté neinvestiční příspěvky a náhrady	1 600 000,00	1 600 000,00	870 637,22	54,4	54,4
3612	3111	Příjem z prodeje pozemků			2 667 430,00		
3612	3112	Příjem z prodeje ostatních nemovitých věcí a jejich částí			14 001 709,76		
3612	3119	Ostatní příjmy z prodeje dlouhodobého majetku	740 000,00	740 000,00	983 285,41	132,9	132,9
3612	3202	Příjem z prodeje majetkových podílů			25 000,00		
Celkem za 3612		**Bytové hospodářství**	**40 240 000,00**	**40 770 006,00**	**62 915 554,42**	**156,4**	**154,3**
3613	2111	Příjem z poskytování služeb, výrobků, prací, výkonů a práv	3 331 000,00	3 331 000,00	4 938 824,18	148,3	148,3
3613	2131	Příjem z pronájmu nebo pachtu pozemků	5,00	5,00	5,00	100,0	100,0
3613	2132	Příjem z pronájmu nebo pachtu ostatních nemovitých věcí a jejich částí	1 124 000,00	1 124 000,00	1 580 983,18	140,7	140,7
3613	2310	Příjem z prodeje krátkodobého a drobného dlouhodobého neinvestičního majetku			12 000,00		
3613	2322	Příjem z pojistných plnění		153 417,00	289 641,00		188,8
3613	2324	Přijaté neinvestiční příspěvky a náhrady		413 152,21	414 930,03		100,4
Celkem za 3613		**Nebytové hospodářství**	**4 455 005,00**	**5 021 574,21**	**7 236 383,39**	**162,4**	**144,1**
3631	2139	Ostatní příjmy z pronájmu nebo pachtu majetku	545 105,00	545 105,00	545 105,00	100,0	100,0
3631	2324	Přijaté neinvestiční příspěvky a náhrady		1 025 000,00	6 037 881,06		589,1
Celkem za 3631		**Veřejné osvětlení**	**545 105,00**	**1 570 105,00**	**6 582 986,06**	**1207,7**	**419,3**
3632	2111	Příjem z poskytování služeb, výrobků, prací, výkonů a práv	2 320 000,00	2 320 000,00	3 046 485,85	131,3	131,3
3632	2112	Příjem z prodeje zboží (již nakoupeného za účelem prodeje)	60 000,00	60 000,00	103 455,00	172,4	172,4
3632	2132	Příjem z pronájmu nebo pachtu ostatních nemovitých věcí a jejich částí	850 000,00	850 000,00	929 489,14	109,4	109,4
3632	2324	Přijaté neinvestiční příspěvky a náhrady		231 887,01	263 780,01		113,8
Celkem za 3632		**Pohřebnictví**	**3 230 000,00**	**3 461 887,01**	**4 343 210,00**	**134,5**	**125,5**
3635	2324	Přijaté neinvestiční příspěvky a náhrady		423 500,00	423 500,00		100,0
Celkem za 3635		**Územní plánování**		**423 500,00**	**423 500,00**		**100,0**
3639	3113	Příjem z prodeje ostatního hmotného dlouhodobého majetku			861 940,00		
Celkem za 3639		**Komunální služby a územní rozvoj jinde nezařazené**			**861 940,00**		
3699	2119	Ostatní příjmy z vlastní činnosti	370 000,00	370 000,00	1 337 870,23	361,6	361,6
3699	2131	Příjem z pronájmu nebo pachtu pozemků	1 900 000,00	1 900 000,00	2 296 219,79	120,9	120,9
3699	2212	Příjem sankčních plateb přijatých od jiných osob			4 000 000,00		
3699	2324	Přijaté neinvestiční příspěvky a náhrady	540 000,00	540 000,00	1 244 896,87	230,5	230,5
3699	3111	Příjem z prodeje pozemků			7 046 681,00		
Celkem za 3699		**Ostatní záležitosti bydlení, komunálních služeb a územního rozvoje**	**2 810 000,00**	**2 810 000,00**	**15 925 667,89**	**566,7**	**566,7**
3725	2111	Příjem z poskytování služeb, výrobků, prací, výkonů a práv			48 351,60		
3725	2324	Přijaté neinvestiční příspěvky a náhrady	2 100 000,00	2 100 000,00	10 623 895,84	505,9	505,9
Celkem za 3725		**Využívání a zneškodňování komunálních odpadů**	**2 100 000,00**	**2 100 000,00**	**10 672 247,44**	**508,2**	**508,2**
3745	2324	Přijaté neinvestiční příspěvky a náhrady		28 120,40	28 120,40		100,0
Celkem za 3745		**Péče o vzhled obcí a veřejnou zeleň**		**28 120,40**	**28 120,40**		**100,0**
3749	2321	Přijaté peněžité neinvestiční dary		100 000,00	100 000,00		100,0
Celkem za 3749		**Ostatní činnosti k ochraně přírody a krajiny**		**100 000,00**	**100 000,00**		**100,0**
3762	2212	Příjem sankčních plateb přijatých od jiných osob	25 000,00	25 000,00	40 000,00	160,0	160,0
Celkem za 3762		**Činnost ostatních orgánů státní správy v ochraně životního prostředí**	**25 000,00**	**25 000,00**	**40 000,00**	**160,0**	**160,0**
3769	2212	Příjem sankčních plateb přijatých od jiných osob	20 000,00	20 000,00	148 500,00	742,5	742,5
3769	2324	Přijaté neinvestiční příspěvky a náhrady	5 000,00	5 000,00	8 000,00	160,0	160,0
Celkem za 3769		**Ostatní správa v ochraně životního prostředí**	**25 000,00**	**25 000,00**	**156 500,00**	**626,0**	**626,0**
3900	2133	Příjem z pronájmu nebo pachtu movitých věcí	40 000,00	40 000,00	61 120,00	152,8	152,8
3900	2229	Ostatní přijaté vratky transferů a podobné příjmy		1 807,72	1 807,72		100,0
Celkem za 3900		**Ostatní činnosti související se službami pro fyzické osoby**	**40 000,00**	**41 807,72**	**62 927,72**	**157,3**	**150,5**

Paragraf	Položka	Název	Schválený rozpočet	Rozpočet po změnách	Výsledek od poč. roku	%RS	%RU
a	b	text	1	2	3		
4184	2229	Ostatní přijaté vratky transferů a podobné příjmy			6 289,00		
Celkem za 4184		**Příspěvky na zakoupení, opravu a zvláštní úpravu motorového vozidla**			**6 289,00**		
4345	2229	Ostatní přijaté vratky transferů a podobné příjmy			867 568,97		
Celkem za 4345		**Centra sociálně rehabilitačních služeb**			**867 568,97**		
4349	2229	Ostatní přijaté vratky transferů a podobné příjmy		25 780,00	25 780,00		100,0
Celkem za 4349		**Ostatní sociální péče a pomoc ostatním skupinám fyzických osob**		**25 780,00**	**25 780,00**		**100,0**
4359	2229	Ostatní přijaté vratky transferů a podobné příjmy		11 186,00	11 186,00		100,0
Celkem za 4359		**Ostatní služby a činnosti v oblasti sociální péče**		**11 186,00**	**11 186,00**		**100,0**
4379	2321	Přijaté peněžité neinvestiční dary		150 000,00	150 000,00		100,0
Celkem za 4379		**Ostatní služby a činnosti v oblasti sociální prevence**		**150 000,00**	**150 000,00**		**100,0**
4399	2329	Ostatní nedaňové příjmy jinde nezařazené			3 073,00		
Celkem za 4399		**Ostatní záležitosti sociálních věcí a politiky zaměstnanosti**			**3 073,00**		
5171	2324	Přijaté neinvestiční příspěvky a náhrady			20 943,00		
Celkem za 5171		**Zabezpečení potřeb ozbrojených sil**			**20 943,00**		
5212	2324	Přijaté neinvestiční příspěvky a náhrady			906,91		
Celkem za 5212		**Ochrana obyvatelstva**			**906,91**		
5311	2111	Příjem z poskytování služeb, výrobků, prací, výkonů a práv			4 350,00		
5311	2141	Příjem z úroků			74,77		
5311	2212	Příjem sankčních plateb přijatých od jiných osob	560 000,00	560 000,00	1 219 509,43	217,8	217,8
5311	2322	Příjem z pojistných plnění		93 543,00	764 146,00		816,9
5311	2324	Přijaté neinvestiční příspěvky a náhrady		6 730,00	90 371,12		1342,8
Celkem za 5311		**Bezpečnost a veřejný pořádek**	**560 000,00**	**660 273,00**	**2 078 451,32**	**371,2**	**314,8**
5512	2324	Přijaté neinvestiční příspěvky a náhrady		10 423,57	10 423,57		100,0
Celkem za 5512		**Požární ochrana - dobrovolná část**		**10 423,57**	**10 423,57**		**100,0**
6171	2111	Příjem z poskytování služeb, výrobků, prací, výkonů a práv	56 500,00	56 500,00	186 543,94	330,2	330,2
6171	2132	Příjem z pronájmu nebo pachtu ostatních nemovitých věcí a jejich částí	462 000,00	462 000,00	501 565,84	108,6	108,6
6171	2141	Příjem z úroků			4 076,66		
6171	2212	Příjem sankčních plateb přijatých od jiných osob	680 000,00	680 000,00	628 557,03	92,4	92,4
6171	2310	Příjem z prodeje krátkodobého a drobného dlouhodobého neinvestičního majetku			23 590,01		
6171	2322	Příjem z pojistných plnění		444 156,00	497 510,00		112,0
6171	2324	Přijaté neinvestiční příspěvky a náhrady	66 000,00	366 607,24	428 879,68	649,8	117,0
6171	2329	Ostatní nedaňové příjmy jinde nezařazené			43 423,05		
6171	3113	Příjem z prodeje ostatního hmotného dlouhodobého majetku			320 820,00		
Celkem za 6171		**Činnost místní správy**	**1 264 500,00**	**2 009 263,24**	**2 634 966,21**	**208,4**	**131,1**
6310	2141	Příjem z úroků	42 133 000,00	42 133 000,00	60 570 287,02	143,8	143,8
6310	2142	Příjem z podílů na zisku a dividend			62 475,00		
6310	2324	Přijaté neinvestiční příspěvky a náhrady			8 600 000,00		
6310	2329	Ostatní nedaňové příjmy jinde nezařazené			165,13		
Celkem za 6310		**Obecné příjmy a výdaje z finančních operací**	**42 133 000,00**	**42 133 000,00**	**69 232 927,15**	**164,3**	**164,3**
6320	2324	Přijaté neinvestiční příspěvky a náhrady			4 706,00		
Celkem za 6320		**Pojištění funkčně nespecifikované**			**4 706,00**		
6330	4134	Převody z rozpočtových účtů	15 485 000,00	15 755 252,28	2 995 302 420,04	****,*	****,*
Celkem za 6330		**Převody vlastním fondům v rozpočtech územní úrovně**	**15 485 000,00**	**15 755 252,28**	**2 995 302 420,04**	****,*	****,*
6399	2324	Přijaté neinvestiční příspěvky a náhrady	48 400 000,00	48 400 000,00	48 509 634,00	100,2	100,2
6399	2329	Ostatní nedaňové příjmy jinde nezařazené			760,00		
Celkem za 6399		**Ostatní finanční operace**	**48 400 000,00**	**48 400 000,00**	**48 510 394,00**	**100,2**	**100,2**
6409	2229	Ostatní přijaté vratky transferů a podobné příjmy		1 253 293,45	1 253 293,45		100,0
6409	2328	Neidentifikované příjmy	60 000,00	60 000,00	358 411,60	597,4	597,4
6409	2329	Ostatní nedaňové příjmy jinde nezařazené		162 879,99	225 535,86		138,5
Celkem za 6409		**Ostatní činnosti jinde nezařazené**	**60 000,00**	**1 476 173,44**	**1 837 240,91**	**3062,1**	**124,5**
CELKEM			**1 276 689 810,00**	**1 443 455 842,96**	**4 647 494 564,04**	**364,0**	**322,0**

II. ROZPOČTOVÉ VÝDAJE

Paragraf	Položka	Název	Schválený rozpočet	Rozpočet po změnách	Výsledek od poč. roku	%RS	%RU
a	b	text	1	2	3		
1014	5151	Studená voda včetně stočného a úplaty za odvod dešťových vod	20 000,00	16 553,98	16 553,98	82,8	100,0
1014	5153	Plyn	145 000,00	89 380,41	89 380,41	61,6	100,0
1014	5154	Elektrická energie	100 000,00	38 256,03	38 256,03	38,3	100,0
1014	5169	Nákup ostatních služeb	2 420 000,00	2 680 809,58	2 649 564,18	109,5	98,8
1014	5171	Opravy a udržování	80 000,00				
Celkem za 1014		**Ozdravování hospodářských zvířat, polních a speciálních plodin a zvláštní veterinární péče**	**2 765 000,00**	**2 825 000,00**	**2 793 754,60**	**101,0**	**98,9**
2115	5166	Konzultační, poradenské a právní služby	200 000,00	187 000,00	137 214,00	68,6	73,4
2115	5169	Nákup ostatních služeb	1 000 000,00	4 284 994,20	365 865,25	36,6	8,5
2115	5171	Opravy a udržování		13 934 005,00			
2115	6121	Stavby		16 181 000,80	85 122,75		0,5
Celkem za 2115		**Úspora energie a obnovitelné zdroje**	**1 200 000,00**	**34 587 000,00**	**588 202,00**	**49,0**	**1,7**
2123	5151	Studená voda včetně stočného a úplaty za odvod dešťových vod		154,00	56,00		36,4
2123	5169	Nákup ostatních služeb	650 000,00	650 000,00	578 513,66	89,0	89,0
2123	5171	Opravy a udržování	170 000,00	169 846,00			
2123	6130	Pozemky		51 424 750,00			
Celkem za 2123		**Podpora rozvoje průmyslových zón**	**820 000,00**	**52 244 750,00**	**578 569,66**	**70,6**	**1,1**
2141	5139	Nákup materiálu jinde nezařazený	20 000,00	25 996,85	25 996,85	130,0	100,0
2141	5151	Studená voda včetně stočného a úplaty za odvod dešťových vod	15 000,00	15 000,00	10 766,43	71,8	71,8
2141	5169	Nákup ostatních služeb	130 000,00	111 603,15	84 480,20	65,0	75,7
2141	5171	Opravy a udržování	45 000,00	45 000,00	24 999,99	55,6	55,6
Celkem za 2141		**Vnitřní obchod**	**210 000,00**	**197 600,00**	**146 243,47**	**69,6**	**74,0**
2143	5137	Drobný dlouhodobý hmotný majetek	61 000,00	40 640,00	27 830,00	45,6	68,5
2143	5138	Nákup zboží za účelem dalšího prodeje	130 000,00	72 110,80	72 110,80	55,5	100,0
2143	5139	Nákup materiálu jinde nezařazený		209 906,90	209 906,90		100,0
2143	5169	Nákup ostatních služeb	355 000,00	267 982,30	236 642,20	66,7	88,3
2143	5171	Opravy a udržování	5 000,00	5 000,00			
2143	5194	Výdaje na věcné dary	180 000,00	200 000,00	197 229,38	109,6	98,6
2143	5229	Ostatní neinvestiční transfery neziskovým a podobným osobám	85 000,00				
2143	6122	Stroje, přístroje a zařízení		47 190,00	47 190,00		100,0
Celkem za 2143		**Cestovní ruch**	**816 000,00**	**842 830,00**	**790 909,28**	**96,9**	**93,8**
2169	5166	Konzultační, poradenské a právní služby	20 000,00	20 000,00			
2169	5169	Nákup ostatních služeb	20 000,00	20 000,00			
2169	5192	Poskytnuté náhrady	20 000,00	20 000,00			
Celkem za 2169		**Ostatní správa v průmyslu, stavebnictví, obchodu a službách**	**60 000,00**	**60 000,00**			
2212	5166	Konzultační, poradenské a právní služby	200 000,00	452 274,14	292 920,00	146,5	64,8
2212	5169	Nákup ostatních služeb	13 100 000,00	13 440 996,15	13 033 162,20	99,5	97,0
2212	5171	Opravy a udržování	31 100 000,00	42 413 301,49	26 045 045,68	83,7	61,4
2212	5811	Výdaje na náhrady za nezpůsobenou újmu	5 000,00	2 000,00			
2212	6121	Stavby	2 200 000,00	21 174 810,52	82 885,00	3,8	0,4
2212	6130	Pozemky	1 000 000,00	1 793 511,81	14 500,00	1,4	0,8
2212	6349	Ostatní investiční transfery rozpočtům územní úrovně		117 400,00	117 400,00		100,0
Celkem za 2212		**Silnice**	**47 605 000,00**	**79 394 294,11**	**39 585 912,88**	**83,2**	**49,9**
2219	5142	Kursové rozdíly ve výdajích		75,56	75,56		100,0
2219	5151	Studená voda včetně stočného a úplaty za odvod dešťových vod	60 000,00	60 000,00	42 195,57	70,3	70,3
2219	5164	Nájemné	50 000,00	51 896,10	1 896,10	3,8	3,7
2219	5169	Nákup ostatních služeb	845 000,00	1 281 446,00	1 189 001,93	140,7	92,8
2219	5171	Opravy a udržování	7 600 000,00	27 837 616,37	25 118 616,77	330,5	90,2
2219	5173	Cestovné		1 056,00	1 056,00		100,0
2219	5175	Pohoštění		6 500,00	6 500,00		100,0
2219	5811	Výdaje na náhrady za nezpůsobenou újmu	5 000,00	8 000,00	5 972,00	119,4	74,6
2219	6121	Stavby	8 650 000,00	81 694 360,13	26 568 775,11	307,2	32,5
2219	6122	Stroje, přístroje a zařízení		751 852,86	751 852,86		100,0

Paragraf	Položka	Název	Schválený rozpočet	Rozpočet po změnách	Výsledek od poč. roku	%RS	%RU
a	b	text	1	2	3		
2219	6130	Pozemky		120 202,00	120 202,00		100,0
2219	6349	Ostatní investiční transfery rozpočtům územní úrovně		1 983 384,00	1 983 384,00		100,0
2219	6380	Investiční transfery do zahraničí		178 343,90	178 343,90		100,0
Celkem za 2219		**Ostatní záležitosti pozemních komunikací**	**17 210 000,00**	**113 974 732,92**	**55 967 871,80**	**325,2**	**49,1**
2221	5171	Opravy a udržování	500 000,00	933 344,00	677 185,67	135,4	72,6
2221	6121	Stavby	2 200 000,00	1 766 656,00	788 436,00	35,8	44,6
Celkem za 2221		**Provoz veřejné silniční dopravy**	**2 700 000,00**	**2 700 000,00**	**1 465 621,67**	**54,3**	**54,3**
2223	5041	Odměny za užití duševního vlastnictví	2 000,00	2 000,00			
2223	5139	Nákup materiálu jinde nezařazený	10 000,00	745,00	745,00	7,4	100,0
2223	5151	Studená voda včetně stočného a úplaty za odvod dešťových vod	500,00	500,00	62,00	12,4	12,4
2223	5169	Nákup ostatních služeb	55 000,00	42 079,87	33 226,00	60,4	79,0
2223	5171	Opravy a udržování	15 000,00	15 745,90	7 447,90	49,7	47,3
2223	5175	Pohoštění	2 000,00	2 000,00	1 966,00	98,3	98,3
2223	5194	Výdaje na věcné dary	2 000,00	23 429,23	23 429,23	1171,5	100,0
Celkem za 2223		**Bezpečnost silničního provozu**	**86 500,00**	**86 500,00**	**66 876,13**	**77,3**	**77,3**
2229	5169	Nákup ostatních služeb	10 000,00	10 000,00			
2229	5171	Opravy a udržování	2 000 000,00	2 300 000,00	2 300 000,00	115,0	100,0
2229	6121	Stavby		250 000,00			
Celkem za 2229		**Ostatní záležitosti v silniční dopravě**	**2 010 000,00**	**2 560 000,00**	**2 300 000,00**	**114,4**	**89,8**
2269	5166	Konzultační, poradenské a právní služby	200 000,00	168 800,00			
2269	5192	Poskytnuté náhrady	3 000,00	6 200,00	3 425,00	114,2	55,2
Celkem za 2269		**Činnost Státního fondu dopravní infrastruktury**	**203 000,00**	**175 000,00**	**3 425,00**	**1,7**	**2,0**
2292	5166	Konzultační, poradenské a právní služby		59 895,00	59 895,00		100,0
2292	5169	Nákup ostatních služeb	350 000,00	350 000,00	280 496,81	80,1	80,1
2292	5213	Neinvestiční transfery nefinančním podnikatelům – právnickým osobám	50 000 000,00	49 940 105,00	46 686 296,87	93,4	93,5
2292	5323	Neinvestiční transfery krajům	5 890 000,00	5 890 000,00	5 887 857,00	100,0	100,0
Celkem za 2292		**Dopravní obslužnost veřejnými službami - linková**	**56 240 000,00**	**56 240 000,00**	**52 914 545,68**	**94,1**	**94,1**
2293	5169	Nákup ostatních služeb		280 000,00	224 187,20		80,1
2293	5213	Neinvestiční transfery nefinančním podnikatelům – právnickým osobám	280 000,00				
Celkem za 2293		**Dopravní obslužnost mimo veřejnou službu**	**280 000,00**	**280 000,00**	**224 187,20**	**80,1**	**80,1**
2299	5909	Ostatní neinvestiční výdaje jinde nezařazené		44 050,00	37 050,00		84,1
Celkem za 2299		**Ostatní záležitosti v dopravě**		**44 050,00**	**37 050,00**		**84,1**
2310	5169	Nákup ostatních služeb		16 000,00	15 512,20		97,0
Celkem za 2310		**Pitná voda**		**16 000,00**	**15 512,20**		**97,0**
2321	5169	Nákup ostatních služeb	1 000 000,00	350 000,00	348 251,31	34,8	99,5
2321	5171	Opravy a udržování	4 350 000,00	4 953 488,70	4 832 520,65	111,1	97,6
2321	5909	Ostatní neinvestiční výdaje jinde nezařazené	4 350 000,00	4 350 000,00	4 350 000,00	100,0	100,0
2321	6121	Stavby		9 392 200,19	9 373 840,19		99,8
Celkem za 2321		**Odvádění a čištění odpadních vod a nakládání s kaly**	**9 700 000,00**	**19 045 688,89**	**18 904 612,15**	**194,9**	**99,3**
2333	5164	Nájemné	800,00	1 020,00	1 020,00	127,5	100,0
2333	5169	Nákup ostatních služeb	1 050 000,00	2 525 702,00	2 398 762,67	228,5	95,0
2333	5171	Opravy a udržování	200 000,00	399 780,00	378 653,12	189,3	94,7
2333	6121	Stavby	1 000 000,00	7 651 600,00			
Celkem za 2333		**Úpravy drobných vodních toků**	**2 250 800,00**	**10 578 102,00**	**2 778 435,79**	**123,4**	**26,3**
2334	5137	Drobný dlouhodobý hmotný majetek		518 522,63	518 522,63		100,0
2334	5169	Nákup ostatních služeb	800 000,00	2 201 013,66	2 201 013,66	275,1	100,0
2334	6121	Stavby		177 443,63	177 443,63		100,0
Celkem za 2334		**Revitalizace říčních systémů**	**800 000,00**	**2 896 979,92**	**2 896 979,92**	**362,1**	**100,0**
2349	5222	Neinvestiční transfery spolkům		50 000,00	50 000,00		100,0
Celkem za 2349		**Ostatní záležitosti vody v zemědělské krajině**		**50 000,00**	**50 000,00**		**100,0**
2510	5041	Odměny za užití duševního vlastnictví		20,20			
2510	5139	Nákup materiálu jinde nezařazený	15 000,00	8 118,80	5 545,86	37,0	68,3
2510	5151	Studená voda včetně stočného a úplaty za odvod dešťových vod	28 000,00	28 000,00	9 875,10	35,3	35,3
2510	5152	Teplo	180 000,00	180 000,00	97 965,06	54,4	54,4
2510	5154	Elektrická energie	110 000,00	110 000,00	38 698,52	35,2	35,2
2510	5168	Zpracování dat a služby související s informačními a	15 000,00	15 000,00	6 558,20	43,7	43,7

Paragraf	Položka	Název	Schválený rozpočet	Rozpočet po změnách	Výsledek od poč. roku	%RS	%RU
a	b	text	1	2	3		
		komunikačními technologiemi					
2510	5169	Nákup ostatních služeb	151 000,00	110 780,13	90 177,20	59,7	81,4
2510	5171	Opravy a udržování	185 000,00	174 694,60	52 609,12	28,4	30,1
2510	5175	Pohoštění		10 000,00	6 496,60		65,0
2510	5194	Výdaje na věcné dary		47 386,27	47 386,27		100,0
2510	5212	Neinvestiční transfery nefinančním podnikatelům – fyzickým osobám	180 000,00	90 000,00	90 000,00	50,0	100,0
2510	5213	Neinvestiční transfery nefinančním podnikatelům – právnickým osobám		30 000,00	30 000,00		100,0
2510	6312	Investiční transfery nefinančním podnikatelům - fyzickým osobám		60 000,00	60 000,00		100,0
Celkem za 2510		**Podpora podnikání**	**864 000,00**	**864 000,00**	**535 311,93**	**62,0**	**62,0**
3111	6121	Stavby	1 000 000,00	1 000 000,00			
Celkem za 3111		**Mateřské školy**	**1 000 000,00**	**1 000 000,00**			
3113	5137	Drobný dlouhodobý hmotný majetek		9 892 132,34	9 886 987,44		99,9
3113	5139	Nákup materiálu jinde nezařazený		3 277,00	3 267,00		99,7
3113	5166	Konzultační, poradenské a právní služby		140 000,00	115 020,00		82,2
3113	5168	Zpracování dat a služby související s informačními a komunikačními technologiemi		42 351,00	42 350,00		100,0
3113	5169	Nákup ostatních služeb	200 000,00	620 762,84	290 061,20	145,0	46,7
3113	5171	Opravy a udržování	800 000,00	1 375 050,00	1 375 050,00	171,9	100,0
3113	5172	Podlimitní programové vybavení		98 558,00	98 554,50		100,0
3113	5331	Neinvestiční příspěvky zřízeným příspěvkovým organizacím	98 202 637,00	99 879 167,00	93 032 206,00	94,7	93,1
3113	5336	Neinvestiční transfery zřízeným příspěvkovým organizacím		22 309 333,50	22 309 333,50		100,0
3113	6111	Programové vybavení		799 326,00	799 326,00		100,0
3113	6121	Stavby		37 294 271,88	12 727 213,18		34,1
3113	6122	Stroje, přístroje a zařízení		2 877 033,94	2 877 033,94		100,0
3113	6125	Informační a komunikační technologie		1 352 540,20	1 352 538,00		100,0
3113	6351	Investiční transfery zřízeným příspěvkovým organizacím	4 500 000,00	12 865 000,00	8 550 000,00	190,0	66,5
Celkem za 3113		**Základní školy**	**103 702 637,00**	**189 548 803,70**	**153 458 940,76**	**148,0**	**81,0**
3119	5011	Platy zaměstnanců v pracovním poměru vyjma zaměstnanců na služebních místech		625 573,80	344 487,20		55,1
3119	5021	Ostatní osobní výdaje		1 466 307,58	1 317 685,00		89,9
3119	5031	Povinné pojistné na sociální zabezpečení a příspěvek na státní politiku zaměstnanosti		359 000,00	169 703,23		47,3
3119	5032	Povinné pojistné na veřejné zdravotní pojištění		155 000,00	61 585,86		39,7
3119	5137	Drobný dlouhodobý hmotný majetek		36 997,00	36 997,00		100,0
3119	5139	Nákup materiálu jinde nezařazený		113 339,57	60 264,35		53,2
3119	5164	Nájemné		34 455,87	1 200,00		3,5
3119	5169	Nákup ostatních služeb		1 074 377,21	765 830,50		71,3
3119	5175	Pohoštění		128 883,10	23 457,00		18,2
3119	5194	Výdaje na věcné dary		187 031,00	28 781,00		15,4
Celkem za 3119		**Ostatní záležitosti základního vzdělávání**		**4 180 965,13**	**2 809 991,14**		**67,2**
3211	5169	Nákup ostatních služeb	60 000,00	60 000,00	57 000,00	95,0	95,0
3211	5332	Neinvestiční transfery veřejným vysokým školám		352 860,00	352 860,00		100,0
3211	6352	Investiční transfery veřejným vysokým školám	500 000,00	147 140,00			
Celkem za 3211		**Vysoké školy**	**560 000,00**	**560 000,00**	**409 860,00**	**73,2**	**73,2**
3233	5331	Neinvestiční příspěvky zřízeným příspěvkovým organizacím	6 434 267,00	7 944 267,00	7 944 267,00	123,5	100,0
3233	5336	Neinvestiční transfery zřízeným příspěvkovým organizacím		427 020,00	427 020,00		100,0
Celkem za 3233		**Střediska volného času**	**6 434 267,00**	**8 371 287,00**	**8 371 287,00**	**130,1**	**100,0**
3299	5139	Nákup materiálu jinde nezařazený		20 000,00	14 108,60		70,5
3299	5169	Nákup ostatních služeb	10 000,00	15 280,20	12 600,00	126,0	82,5
3299	5171	Opravy a udržování		7 719,80	7 719,80		100,0
3299	5331	Neinvestiční příspěvky zřízeným příspěvkovým organizacím		367 021,00			
3299	5339	Neinvestiční transfery cizím příspěvkovým organizacím	200 000,00	870 550,00			
Celkem za 3299		**Ostatní záležitosti vzdělávání**	**210 000,00**	**1 280 571,00**	**34 428,40**	**16,4**	**2,7**
3313	5169	Nákup ostatních služeb	150 000,00				
Celkem za 3313		**Filmová tvorba, distribuce, kina a shromažďování audiovizuálních archiválií**	**150 000,00**				
3314	5011	Platy zaměstnanců v pracovním poměru vyjma zaměstnanců na služebních místech		11 920,00			

Paragraf	Položka	Název	Schválený rozpočet	Rozpočet po změnách	Výsledek od poč. roku	%RS	%RU
a	b	text	1	2	3		
3314	5031	Povinné pojistné na sociální zabezpečení a příspěvek na státní politiku zaměstnanosti		4 060,19			
3314	5032	Povinné pojistné na veřejné zdravotní pojištění		4 392,80			
3314	5137	Drobný dlouhodobý hmotný majetek		60 000,00	49 523,00		82,5
3314	5139	Nákup materiálu jinde nezařazený		816,00	816,00		100,0
3314	5169	Nákup ostatních služeb		126 377,97	2 000,00		1,6
3314	5175	Pohoštění		5 414,76	5 414,76		100,0
3314	5331	Neinvestiční příspěvky zřízeným příspěvkovým organizacím	35 487 352,00	35 518 777,00	35 518 777,00	100,1	100,0
3314	5336	Neinvestiční transfery zřízeným příspěvkovým organizacím		2 200 000,00	2 200 000,00		100,0
3314	5651	Neinvestiční půjčené prostředky zřízeným příspěvkovým organizacím		1 044 661,00	1 044 661,00		100,0
3314	6121	Stavby		1 032 618,96	1 032 618,96		100,0
3314	6451	Investiční půjčené prostředky zřízeným příspěvkovým organizacím		963 697,00	963 697,00		100,0
Celkem za 3314		**Činnosti knihovnické**	**35 487 352,00**	**40 972 735,68**	**40 817 507,72**	**115,0**	**99,6**
3316	5169	Nákup ostatních služeb	500 000,00	585 336,00			
Celkem za 3316		**Vydavatelská činnost**	**500 000,00**	**585 336,00**			
3319	5169	Nákup ostatních služeb	30 000,00	30 000,00	30 000,00	100,0	100,0
3319	5212	Neinvestiční transfery nefinančním podnikatelům – fyzickým osobám		30 000,00			
3319	5213	Neinvestiční transfery nefinančním podnikatelům – právnickým osobám	500 000,00	1 594 685,00			
3319	5222	Neinvestiční transfery spolkům	2 650 000,00	2 899 044,00	2 605 000,00	98,3	89,9
3319	5229	Ostatní neinvestiční transfery neziskovým a podobným osobám	1 050 000,00	1 250 000,00	1 250 000,00	119,0	100,0
3319	5323	Neinvestiční transfery krajům		20 000,00			
3319	5331	Neinvestiční příspěvky zřízeným příspěvkovým organizacím	43 126 899,00	43 737 899,00	43 737 899,00	101,4	100,0
3319	5336	Neinvestiční transfery zřízeným příspěvkovým organizacím		348 500,00	348 500,00		100,0
3319	5339	Neinvestiční transfery cizím příspěvkovým organizacím	500 000,00	1 428 300,00	40 025,00	8,0	2,8
3319	5493	Účelové neinvestiční transfery fyzickým osobám		130 000,00	130 000,00		100,0
3319	5494	Neinvestiční transfery fyzickým osobám nemající povahu daru		228 680,00			
3319	6313	Investiční transfery nefinančním podnikatelům - právnickým osobám	250 000,00	1 000 000,00			
3319	6322	Investiční transfery spolkům		650 000,00	650 000,00		100,0
Celkem za 3319		**Ostatní záležitosti kultury**	**48 106 899,00**	**53 347 108,00**	**48 791 424,00**	**101,4**	**91,5**
3321	5021	Ostatní osobní výdaje	80 000,00	80 000,00			
3321	5123	Podlimitní technické zhodnocení		20 000,00	19 359,48		96,8
3321	5136	Knihy a obdobné listinné informační prostředky		1 920,00	1 920,00		100,0
3321	5137	Drobný dlouhodobý hmotný majetek	35 000,00	65 000,00	58 374,50	166,8	89,8
3321	5139	Nákup materiálu jinde nezařazený	44 000,00	46 500,00	37 658,65	85,6	81,0
3321	5151	Studená voda včetně stočného a úplaty za odvod dešťových vod	120 000,00	120 000,00	115 136,97	95,9	95,9
3321	5152	Teplo	1 200 000,00	1 200 000,00	740 675,02	61,7	61,7
3321	5153	Plyn	7 000,00	15 000,00	2 088,45	29,8	13,9
3321	5154	Elektrická energie	1 800 000,00	1 800 000,00	579 707,56	32,2	32,2
3321	5168	Zpracování dat a služby související s informačními a komunikačními technologiemi	191 000,00	201 000,00	183 232,70	95,9	91,2
3321	5169	Nákup ostatních služeb	1 141 000,00	2 203 062,20	1 890 914,99	165,7	85,8
3321	5171	Opravy a udržování	3 209 060,00	3 985 109,80	1 593 438,38	49,7	40,0
3321	5175	Pohoštění	302,00	2 370,00	2 370,00	784,8	100,0
Celkem za 3321		**Činnosti památkových ústavů, hradů a zámků**	**7 827 362,00**	**9 739 962,00**	**5 224 876,70**	**66,8**	**53,6**
3322	5166	Konzultační, poradenské a právní služby	50 000,00	27 225,00	27 225,00	54,4	100,0
3322	5169	Nákup ostatních služeb	200 000,00	200 000,00	199 892,00	99,9	99,9
Celkem za 3322		**Zachování a obnova kulturních památek**	**250 000,00**	**227 225,00**	**227 117,00**	**90,8**	**100,0**
3326	5169	Nákup ostatních služeb	175 000,00	302 688,00	176 520,00	100,9	58,3
3326	5171	Opravy a udržování		222 312,00	222 095,50		99,9
3326	6121	Stavby		1 300 000,00			
Celkem za 3326		**Pořízení, zachování a obnova hodnot místního kulturního, národního a historického povědomí**	**175 000,00**	**1 825 000,00**	**398 615,50**	**227,8**	**21,8**
3330	5223	Neinvestiční transfery církvím a náboženským společnostem		726 815,00	726 815,00		100,0
Celkem za 3330		**Činnosti registrovaných církví a náboženských společností**		**726 815,00**	**726 815,00**		**100,0**
3341	5169	Nákup ostatních služeb	2 730 000,00	2 834 000,00	2 833 221,05	103,8	100,0

Paragraf	Položka	Název	Schválený rozpočet	Rozpočet po změnách	Výsledek od poč. roku	%RS	%RU
a	b	text	1	2	3		
Celkem za 3341		**Rozhlas a televize**	**2 730 000,00**	**2 834 000,00**	**2 833 221,05**	**103,8**	**100,0**
3349	5021	Ostatní osobní výdaje	400 000,00	268 000,00	206 429,00	51,6	77,0
3349	5031	Povinné pojistné na sociální zabezpečení a příspěvek na státní politiku zaměstnanosti	50 000,00	50 000,00	48 336,20	96,7	96,7
3349	5032	Povinné pojistné na veřejné zdravotní pojištění	25 000,00	25 000,00	17 216,00	68,9	68,9
3349	5169	Nákup ostatních služeb	1 170 000,00	1 516 000,00	1 330 601,66	113,7	87,8
Celkem za 3349		**Ostatní záležitosti sdělovacích prostředků**	**1 645 000,00**	**1 859 000,00**	**1 602 582,86**	**97,4**	**86,2**
3399	5021	Ostatní osobní výdaje		2 640,00	2 640,00		100,0
3399	5031	Povinné pojistné na sociální zabezpečení a příspěvek na státní politiku zaměstnanosti	2 000,00	2 000,00			
3399	5032	Povinné pojistné na veřejné zdravotní pojištění	3 000,00	3 000,00	1 080,00	36,0	36,0
3399	5041	Odměny za užití duševního vlastnictví	25 000,00	25 000,00	24 512,54	98,1	98,1
3399	5137	Drobný dlouhodobý hmotný majetek	14 000,00	475 136,18	291 118,90	2079,4	61,3
3399	5139	Nákup materiálu jinde nezařazený	182 700,00	196 699,42	180 469,22	98,8	91,7
3399	5154	Elektrická energie	120 000,00	120 000,00	35 075,96	29,2	29,2
3399	5164	Nájemné	21 780,00	21 780,00			
3399	5169	Nákup ostatních služeb	1 814 000,00	1 915 422,41	1 558 379,60	85,9	81,4
3399	5175	Pohoštění	87 000,00	81 000,00	33 125,00	38,1	40,9
3399	5179	Ostatní nákupy jinde nezařazené	26 000,00	26 000,00	12 000,00	46,2	46,2
3399	5194	Výdaje na věcné dary	455 000,00	483 601,99	332 359,68	73,0	68,7
Celkem za 3399		**Ostatní záležitosti kultury, církví a sdělovacích prostředků**	**2 750 480,00**	**3 352 280,00**	**2 470 760,90**	**89,8**	**73,7**
3412	5123	Podlimitní technické zhodnocení	75 000,00	16 770,40	10 431,00	13,9	62,2
3412	5137	Drobný dlouhodobý hmotný majetek	250 000,00	277 885,66	165 164,15	66,1	59,4
3412	5139	Nákup materiálu jinde nezařazený	400 000,00	618 660,60	592 087,60	148,0	95,7
3412	5151	Studená voda včetně stočného a úplaty za odvod dešťových vod	965 000,00	969 638,34	940 567,31	97,5	97,0
3412	5152	Teplo	2 800 000,00	2 800 000,00	2 721 824,78	97,2	97,2
3412	5153	Plyn	5 000,00	5 000,00	1 533,79	30,7	30,7
3412	5154	Elektrická energie	4 151 000,00	3 994 030,70	3 460 069,71	83,4	86,6
3412	5166	Konzultační, poradenské a právní služby	10 000,00	70 000,00	10 890,00	108,9	15,6
3412	5168	Zpracování dat a služby související s informačními a komunikačními technologiemi	274 000,00	270 602,96	219 785,76	80,2	81,2
3412	5169	Nákup ostatních služeb	3 000 000,00	3 608 987,43	3 604 512,36	120,2	99,9
3412	5171	Opravy a udržování	880 000,00	1 654 859,34	729 804,50	82,9	44,1
3412	6121	Stavby	1 500 000,00	2 286 090,34	67 572,00	4,5	3,0
Celkem za 3412		**Sportovní zařízení ve vlastnictví obce**	**14 310 000,00**	**16 572 525,77**	**12 524 242,96**	**87,5**	**75,6**
3419	5139	Nákup materiálu jinde nezařazený	8 000,00	8 000,00			
3419	5169	Nákup ostatních služeb	200 000,00	200 000,00	121 000,00	60,5	60,5
3419	5175	Pohoštění	5 000,00	5 000,00			
3419	5213	Neinvestiční transfery nefinančním podnikatelům – právnickým osobám	62 000 000,00	76 249 829,00	76 000 000,00	122,6	99,7
3419	5222	Neinvestiční transfery spolkům	23 100 000,00	23 748 211,19	23 106 000,00	100,0	97,3
3419	5332	Neinvestiční transfery veřejným vysokým školám		39 084,00			
3419	5339	Neinvestiční transfery cizím příspěvkovým organizacím	200 000,00	352 471,94	30 000,00	15,0	8,5
3419	5493	Účelové neinvestiční transfery fyzickým osobám	50 000,00	125 000,00	10 000,00	20,0	8,0
3419	6312	Investiční transfery nefinančním podnikatelům - fyzickým osobám	250 000,00	500 000,00			
3419	6313	Investiční transfery nefinančním podnikatelům - právnickým osobám		6 960 220,00	6 960 220,00		100,0
3419	6459	Investiční půjčené prostředky ostatním příspěvkovým organizacím		461,70			
Celkem za 3419		**Ostatní sportovní činnost**	**85 813 000,00**	**108 188 277,83**	**106 227 220,00**	**123,8**	**98,2**
3421	5137	Drobný dlouhodobý hmotný majetek		4 537,21	4 537,21		100,0
3421	5151	Studená voda včetně stočného a úplaty za odvod dešťových vod	232 000,00	295 605,43	291 312,80	125,6	98,5
3421	5154	Elektrická energie	400 000,00	400 000,00	193 307,72	48,3	48,3
3421	5168	Zpracování dat a služby související s informačními a komunikačními technologiemi	37 000,00	63 617,85	58 820,85	159,0	92,5
3421	5169	Nákup ostatních služeb	2 253 000,00	2 374 454,90	2 131 758,05	94,6	89,8
3421	5171	Opravy a udržování	3 060 000,00	3 845 908,90	3 633 887,30	118,8	94,5
3421	5221	Neinvestiční transfery fundacím, ústavům a obecně prospěšným společnostem	10 000,00	48 000,00	5 000,00	50,0	10,4
3421	5222	Neinvestiční transfery spolkům	200 000,00	607 150,00	96 000,00	48,0	15,8
3421	5331	Neinvestiční příspěvky zřízeným příspěvkovým organizacím	10 000,00	60 252,00			

Paragraf	Položka	Název	Schválený rozpočet	Rozpočet po změnách	Výsledek od poč. roku	%RS	%RU
a	b	text	1	2	3		
3421	5332	Neinvestiční transfery veřejným vysokým školám		10 000,00	10 000,00		100,0
3421	5339	Neinvestiční transfery cizím příspěvkovým organizacím	30 000,00	30 000,00	30 000,00	100,0	100,0
3421	5493	Účelové neinvestiční transfery fyzickým osobám		20 000,00	20 000,00		100,0
3421	5909	Ostatní neinvestiční výdaje jinde nezařazené	10 000,00				
3421	6121	Stavby	600 000,00	2 018 936,55	2 018 936,55	336,5	100,0
Celkem za 3421		**Využití volného času dětí a mládeže**	**6 842 000,00**	**9 778 462,84**	**8 493 560,48**	**124,1**	**86,9**
3429	5021	Ostatní osobní výdaje	643 000,00	204 000,00	176 219,00	27,4	86,4
3429	5031	Povinné pojistné na sociální zabezpečení a příspěvek na státní politiku zaměstnanosti	51 000,00	51 000,00	20 791,58	40,8	40,8
3429	5032	Povinné pojistné na veřejné zdravotní pojištění	21 000,00	21 000,00	7 020,00	33,4	33,4
3429	5041	Odměny za užití duševního vlastnictví	7 000,00	2 000,00			
3429	5123	Podlimitní technické zhodnocení		21 612,66	19 012,66		88,0
3429	5131	Potraviny	2 000,00	2 000,00			
3429	5133	Léky a zdravotnický materiál	2 000,00	2 000,00	2 000,00	100,0	100,0
3429	5136	Knihy a obdobné listinné informační prostředky	1 000,00	1 000,00			
3429	5137	Drobný dlouhodobý hmotný majetek	37 000,00	1 272 012,89	1 264 873,89	3418,6	99,4
3429	5139	Nákup materiálu jinde nezařazený	112 000,00	112 690,00	60 519,46	54,0	53,7
3429	5151	Studená voda včetně stočného a úplaty za odvod dešťových vod	67 000,00	75 755,70	60 064,07	89,6	79,3
3429	5152	Teplo	700 000,00	771 644,17	585 641,30	83,7	75,9
3429	5154	Elektrická energie	182 500,00	196 172,75	56 387,39	30,9	28,7
3429	5157	Teplá voda	30 500,00	28 844,00	15 519,00	50,9	53,8
3429	5162	Služby elektronických komunikací	36 000,00	36 000,00	27 419,15	76,2	76,2
3429	5163	Služby peněžních ústavů	10 000,00	10 000,00	1 882,00	18,8	18,8
3429	5164	Nájemné	15 000,00	9 000,00	7 875,00	52,5	87,5
3429	5168	Zpracování dat a služby související s informačními a komunikačními technologiemi	25 000,00	31 000,00	15 264,15	61,1	49,2
3429	5169	Nákup ostatních služeb	1 629 000,00	3 596 734,95	3 448 365,01	211,7	95,9
3429	5171	Opravy a udržování	1 061 000,00	967 153,18	716 349,62	67,5	74,1
3429	5172	Podlimitní programové vybavení		213 248,63	213 248,63		100,0
3429	5175	Pohoštění	122 000,00	122 000,00	111 572,00	91,5	91,5
3429	5194	Výdaje na věcné dary	58 000,00	58 000,00	39 351,00	67,8	67,8
3429	5222	Neinvestiční transfery spolkům		300 000,00			
3429	5492	Dary fyzickým osobám		293 000,00	293 000,00		100,0
3429	6121	Stavby	1 000 000,00	21 191 338,53	14 006 095,46	1400,6	66,1
3429	6122	Stroje, přístroje a zařízení		767 036,07	767 036,07		100,0
3429	6130	Pozemky		37 020 000,00	37 004 000,00		100,0
Celkem za 3429		**Ostatní zájmová činnost a rekreace**	**5 812 000,00**	**67 376 243,53**	**58 919 506,44**	**1013,8**	**87,4**
3511	5011	Platy zaměstnanců v pracovním poměru vyjma zaměstnanců na služebních místech		863 186,42	336 409,09		39,0
3511	5021	Ostatní osobní výdaje		277 200,00	119 600,00		43,1
3511	5031	Povinné pojistné na sociální zabezpečení a příspěvek na státní politiku zaměstnanosti		151 674,65	113 090,25		74,6
3511	5032	Povinné pojistné na veřejné zdravotní pojištění		65 951,25	41 040,81		62,2
3511	5123	Podlimitní technické zhodnocení	100 000,00	88 788,61	88 788,61	88,8	100,0
3511	5137	Drobný dlouhodobý hmotný majetek	50 000,00	119 472,69	119 472,69	238,9	100,0
3511	5139	Nákup materiálu jinde nezařazený	2 000,00	64 828,30	39 193,44	1959,7	60,5
3511	5142	Kursové rozdíly ve výdajích		1 000,00	911,67		91,2
3511	5151	Studená voda včetně stočného a úplaty za odvod dešťových vod	500 000,00	650 000,00	555 243,00	111,0	85,4
3511	5152	Teplo	3 800 000,00	3 650 000,00	2 834 375,74	74,6	77,7
3511	5153	Plyn	26 000,00	26 000,00	8 352,46	32,1	32,1
3511	5154	Elektrická energie	2 500 000,00	1 800 000,00	1 530 434,49	61,2	85,0
3511	5162	Služby elektronických komunikací	45 000,00	40 000,00	34 888,96	77,5	87,2
3511	5168	Zpracování dat a služby související s informačními a komunikačními technologiemi	55 000,00	116 550,46	112 281,89	204,1	96,3
3511	5169	Nákup ostatních služeb	3 500 000,00	4 070 000,00	3 724 864,86	106,4	91,5
3511	5171	Opravy a udržování	505 000,00	1 576 363,68	1 451 136,37	287,4	92,1
3511	5173	Cestovné		211 990,00	33 601,62		15,9
3511	5175	Pohoštění		33 714,50			
3511	5179	Ostatní nákupy jinde nezařazené		1 000,00	284,34		28,4
3511	5194	Výdaje na věcné dary		70 278,59	14 000,00		19,9

Paragraf	Položka	Název	Schválený rozpočet	Rozpočet po změnách	Výsledek od poč. roku	%RS	%RU
a	b	text	1	2	3		
3511	6121	Stavby	35 200 000,00	50 244 437,58	1 945 274,33	5,5	3,9
3511	6122	Stroje, přístroje a zařízení		7 568,55	7 568,55		100,0
Celkem za 3511		**Všeobecná ambulantní péče**	**46 283 000,00**	**64 130 005,28**	**13 110 813,17**	**28,3**	**20,4**
3512	6319	Ostatní investiční transfery podnikatelům	2 000 000,00	2 000 000,00			
Celkem za 3512		**Stomatologická péče**	**2 000 000,00**	**2 000 000,00**			
3522	6313	Investiční transfery nefinančním podnikatelům - právnickým osobám	350 000,00	500 000,00	500 000,00	142,9	100,0
3522	6359	Investiční transfery příspěvkovým organizacím zřízeným jinými zřizovateli	350 000,00	1 500 000,00	1 500 000,00	428,6	100,0
Celkem za 3522		**Ostatní nemocnice**	**700 000,00**	**2 000 000,00**	**2 000 000,00**	**285,7**	**100,0**
3526	6313	Investiční transfery nefinančním podnikatelům - právnickým osobám	100 000,00	100 000,00	100 000,00	100,0	100,0
Celkem za 3526		**Lázeňské léčebny, ozdravovny, sanatoria**	**100 000,00**	**100 000,00**	**100 000,00**	**100,0**	**100,0**
3541	5169	Nákup ostatních služeb		298 000,00	296 000,00		99,3
Celkem za 3541		**Prevence před drogami, alkoholem, nikotinem a jinými závislostmi**		**298 000,00**	**296 000,00**		**99,3**
3599	5139	Nákup materiálu jinde nezařazený	12 000,00	12 000,00			
3599	5169	Nákup ostatních služeb	1 668 000,00	1 388 000,00	313 834,84	18,8	22,6
Celkem za 3599		**Ostatní činnost ve zdravotnictví**	**1 680 000,00**	**1 400 000,00**	**313 834,84**	**18,7**	**22,4**
3611	6371	Účelové investiční transfery nepodnikajícím fyzickým osobám	1 800 000,00	632 004,10	600 000,00	33,3	94,9
Celkem za 3611		**Podpora individuální bytové výstavby**	**1 800 000,00**	**632 004,10**	**600 000,00**	**33,3**	**94,9**
3612	5021	Ostatní osobní výdaje	180 000,00	50 000,00	15 000,00	8,3	30,0
3612	5123	Podlimitní technické zhodnocení	100 000,00	100 000,00	30 924,61	30,9	30,9
3612	5139	Nákup materiálu jinde nezařazený	20 000,00	20 000,00	2 859,00	14,3	14,3
3612	5151	Studená voda včetně stočného a úplaty za odvod dešťových vod	3 500 000,00	4 100 000,00	3 930 183,13	112,3	95,9
3612	5152	Teplo	14 400 000,00	14 400 000,00	12 554 247,35	87,2	87,2
3612	5153	Plyn	15 000,00	15 000,00	106,99	0,7	0,7
3612	5154	Elektrická energie	4 400 000,00	1 499 760,00	743 953,43	16,9	49,6
3612	5157	Teplá voda	5 000 000,00	5 000 000,00	4 327 544,75	86,6	86,6
3612	5161	Poštovní služby	50 000,00	50 000,00	13 278,00	26,6	26,6
3612	5166	Konzultační, poradenské a právní služby	200 000,00	540 665,68	417 859,37	208,9	77,3
3612	5168	Zpracování dat a služby související s informačními a komunikačními technologiemi	4 000,00	4 000,00			
3612	5169	Nákup ostatních služeb	3 300 000,00	3 313 149,52	2 893 973,61	87,7	87,3
3612	5171	Opravy a udržování	9 000 000,00	14 306 623,10	13 149 389,11	146,1	91,9
3612	5191	Zaplacené sankce a odstupné		240,00	240,00		100,0
3612	5192	Poskytnuté náhrady	1 200 000,00	1 200 000,00	997 242,00	83,1	83,1
3612	5362	Platby daní státnímu rozpočtu	40 000,00	40 000,00	8 000,00	20,0	20,0
3612	5492	Dary fyzickým osobám		130 000,00	110 000,00		84,6
3612	5909	Ostatní neinvestiční výdaje jinde nezařazené	2 700 000,00	4 080 000,00	4 058 642,00	150,3	99,5
3612	6121	Stavby	5 300 000,00	6 891 303,10	6 502 997,41	122,7	94,4
Celkem za 3612		**Bytové hospodářství**	**49 409 000,00**	**55 740 741,40**	**49 756 440,76**	**100,7**	**89,3**
3613	5137	Drobný dlouhodobý hmotný majetek		5 491,83	5 491,83		100,0
3613	5139	Nákup materiálu jinde nezařazený		2 004,81	1 125,81		56,2
3613	5151	Studená voda včetně stočného a úplaty za odvod dešťových vod	1 086 000,00	1 200 368,36	1 133 016,30	104,3	94,4
3613	5152	Teplo	4 990 000,00	4 873 669,24	4 559 331,73	91,4	93,6
3613	5153	Plyn	30 000,00	39 049,73	39 049,73	130,2	100,0
3613	5154	Elektrická energie	1 098 000,00	936 805,43	530 372,31	48,3	56,6
3613	5157	Teplá voda	100 000,00	108 870,57	108 870,57	108,9	100,0
3613	5168	Zpracování dat a služby související s informačními a komunikačními technologiemi	46 000,00	50 216,85	25 537,05	55,5	50,9
3613	5169	Nákup ostatních služeb	1 318 000,00	1 849 807,41	889 834,59	67,5	48,1
3613	5171	Opravy a udržování	13 370 000,00	14 657 727,87	7 231 856,27	54,1	49,3
3613	5909	Ostatní neinvestiční výdaje jinde nezařazené	140 000,00	119 570,80	118 746,28	84,8	99,3
3613	6121	Stavby	9 000 000,00	117 247 174,47	5 548 442,97	61,6	4,7
3613	6122	Stroje, přístroje a zařízení		42 530,65	42 530,65		100,0
Celkem za 3613		**Nebytové hospodářství**	**31 178 000,00**	**141 133 288,02**	**20 234 206,09**	**64,9**	**14,3**
3631	5122	Podlimitní věcná břemena	100 000,00	100 000,00			
3631	5137	Drobný dlouhodobý hmotný majetek	500 000,00				
3631	5154	Elektrická energie	24 000 000,00	23 476 054,00	15 551 768,98	64,8	66,2
3631	5169	Nákup ostatních služeb	500 000,00	3 120 251,60	3 006 104,70	601,2	96,3

Paragraf	Položka	Název	Schválený rozpočet	Rozpočet po změnách	Výsledek od poč. roku	%RS	%RU
a	b	text	1	2	3		
3631	5171	Opravy a udržování	16 550 000,00	33 091 975,05	30 137 891,57	182,1	91,1
3631	6121	Stavby		5 927 450,00	3 011 514,67		50,8
3631	6122	Stroje, přístroje a zařízení		4 945 550,00	961 735,83		19,4
Celkem za 3631		**Veřejné osvětlení**	**41 650 000,00**	**70 661 280,65**	**52 669 015,75**	**126,5**	**74,5**
3632	5138	Nákup zboží za účelem dalšího prodeje	190 000,00	166 617,00	166 617,00	87,7	100,0
3632	5151	Studená voda včetně stočného a úplaty za odvod dešťových vod	260 000,00	260 000,00	110 066,00	42,3	42,3
3632	5152	Teplo	660 000,00	660 000,00	512 619,45	77,7	77,7
3632	5154	Elektrická energie	350 000,00	350 000,00	213 102,65	60,9	60,9
3632	5168	Zpracování dat a služby související s informačními a komunikačními technologiemi	10 000,00	10 000,00	4 950,00	49,5	49,5
3632	5169	Nákup ostatních služeb	5 850 000,00	6 765 359,78	6 626 808,92	113,3	98,0
3632	5171	Opravy a udržování	2 300 000,00	1 849 587,24	1 710 500,02	74,4	92,5
3632	5811	Výdaje na náhrady za nezpůsobenou újmu	10 000,00	10 000,00	7 200,00	72,0	72,0
3632	5909	Ostatní neinvestiční výdaje jinde nezařazené	45 000,00	27 130,52	26 140,52	58,1	96,4
3632	6121	Stavby	455 000,00	426 072,46	426 072,46	93,6	100,0
Celkem za 3632		**Pohřebnictví**	**10 130 000,00**	**10 524 767,00**	**9 804 077,02**	**96,8**	**93,2**
3635	5169	Nákup ostatních služeb	3 277 780,00	3 697 240,00	1 985 005,00	60,6	53,7
Celkem za 3635		**Územní plánování**	**3 277 780,00**	**3 697 240,00**	**1 985 005,00**	**60,6**	**53,7**
3636	5139	Nákup materiálu jinde nezařazený		38 428,46			
3636	5166	Konzultační, poradenské a právní služby	1 000 000,00	2 439 864,42	1 057 540,00	105,8	43,3
3636	5169	Nákup ostatních služeb		385 896,00	385 896,00		100,0
3636	5175	Pohoštění		6 100,00			
3636	5194	Výdaje na věcné dary		150 892,87	150 892,87		100,0
Celkem za 3636		**Územní rozvoj**	**1 000 000,00**	**3 021 181,75**	**1 594 328,87**	**159,4**	**52,8**
3639	5011	Platy zaměstnanců v pracovním poměru vyjma zaměstnanců na služebních místech		407 523,50	307 553,10		75,5
3639	5031	Povinné pojistné na sociální zabezpečení a příspěvek na státní politiku zaměstnanosti		123 273,76	76 273,21		61,9
3639	5032	Povinné pojistné na veřejné zdravotní pojištění		43 817,77	27 679,35		63,2
3639	5132	Ochranné pomůcky	100 000,00	180 000,00	169 520,42	169,5	94,2
3639	5137	Drobný dlouhodobý hmotný majetek		113 348,00	101 640,00		89,7
3639	5139	Nákup materiálu jinde nezařazený	199 000,00	130 802,12	118 041,91	59,3	90,2
3639	5151	Studená voda včetně stočného a úplaty za odvod dešťových vod	100 000,00	100 000,00	69 690,67	69,7	69,7
3639	5154	Elektrická energie	2 000,00	2 000,00	1 000,00	50,0	50,0
3639	5166	Konzultační, poradenské a právní služby	500 000,00	950 400,00	30 100,00	6,0	3,2
3639	5169	Nákup ostatních služeb	5 525 000,00	12 676 509,00	9 422 254,10	170,5	74,3
3639	5171	Opravy a udržování	1 575 000,00	4 175 000,00	3 820 643,91	242,6	91,5
3639	5175	Pohoštění		4 258,10	2 140,20		50,3
3639	5179	Ostatní nákupy jinde nezařazené	250 000,00	250 000,00	169 400,00	67,8	67,8
3639	5194	Výdaje na věcné dary	680 000,00	682 668,00	150 000,00	22,1	22,0
3639	6121	Stavby	1 000 000,00	3 319 603,87	1 994 010,59	199,4	60,1
Celkem za 3639		**Komunální služby a územní rozvoj jinde nezařazené**	**9 931 000,00**	**23 159 204,12**	**16 459 947,46**	**165,7**	**71,1**
3699	5122	Podlimitní věcná břemena	30 000,00	30 000,00	2 783,00	9,3	9,3
3699	5164	Nájemné	681 000,00	688 571,62	457 450,36	67,2	66,4
3699	5166	Konzultační, poradenské a právní služby	400 000,00	133 960,19	44 407,00	11,1	33,1
3699	5169	Nákup ostatních služeb	330 000,00	483 316,00	280 091,00	84,9	58,0
3699	5362	Platby daní státnímu rozpočtu	36 000,00	36 000,00	20 397,00	56,7	56,7
3699	5909	Ostatní neinvestiční výdaje jinde nezařazené		1 341,69	1 341,69		100,0
3699	6121	Stavby	5 000 000,00	88 492 700,00	477 225,00	9,5	0,5
3699	6130	Pozemky		257 126,50	255 126,50		99,2
3699	6142	Nadlimitní věcná břemena	500 000,00	500 000,00			
Celkem za 3699		**Ostatní záležitosti bydlení, komunálních služeb a územního rozvoje**	**6 977 000,00**	**90 623 016,00**	**1 538 821,55**	**22,1**	**1,7**
3713	6342	Investiční transfery krajům	400 000,00	400 000,00	140 000,00	35,0	35,0
3713	6460	Investiční půjčené prostředky fyzickým osobám	3 052 500,00	3 052 500,00			
Celkem za 3713		**Změny technologií vytápění**	**3 452 500,00**	**3 452 500,00**	**140 000,00**	**4,1**	**4,1**
3716	5166	Konzultační, poradenské a právní služby	100 000,00	100 000,00	95 590,00	95,6	95,6
Celkem za 3716		**Monitoring ochrany ovzduší**	**100 000,00**	**100 000,00**	**95 590,00**	**95,6**	**95,6**
3719	5166	Konzultační, poradenské a právní služby		200 000,00			
Celkem za 3719		**Ostatní činnosti k ochraně ovzduší**		**200 000,00**			

Paragraf	Položka	Název	Schválený rozpočet	Rozpočet po změnách	Výsledek od poč. roku	%RS	%RU
a	b	text	1	2	3		
3721	5169	Nákup ostatních služeb	3 050 000,00	2 950 000,00	2 140 267,04	70,2	72,6
Celkem za 3721		**Sběr a svoz nebezpečných odpadů**	**3 050 000,00**	**2 950 000,00**	**2 140 267,04**	**70,2**	**72,6**
3722	5137	Drobný dlouhodobý hmotný majetek		192 197,00	192 196,00		100,0
3722	5139	Nákup materiálu jinde nezařazený	700 000,00	700 000,00	532 769,71	76,1	76,1
3722	5169	Nákup ostatních služeb	78 000 000,00	92 668 490,10	83 801 363,52	107,4	90,4
3722	5171	Opravy a udržování	800 000,00	984 068,08	686 136,63	85,8	69,7
3722	5192	Poskytnuté náhrady	50 000,00	50 000,00	3 359,00	6,7	6,7
3722	6121	Stavby	600 000,00	415 931,92	415 931,92	69,3	100,0
Celkem za 3722		**Sběr a svoz komunálních odpadů**	**80 150 000,00**	**95 010 687,10**	**85 631 756,78**	**106,8**	**90,1**
3729	5169	Nákup ostatních služeb	300 000,00	270 000,00	165 711,92	55,2	61,4
Celkem za 3729		**Ostatní nakládání s odpady**	**300 000,00**	**270 000,00**	**165 711,92**	**55,2**	**61,4**
3733	5166	Konzultační, poradenské a právní služby		242 000,00	242 000,00		100,0
3733	5169	Nákup ostatních služeb		8 000,00			
Celkem za 3733		**Monitoring půdy a podzemní vody**		**250 000,00**	**242 000,00**		**96,8**
3741	5169	Nákup ostatních služeb	700 000,00	807 838,58	807 838,58	115,4	100,0
3741	5171	Opravy a udržování	250 000,00	142 161,42	142 161,42	56,9	100,0
Celkem za 3741		**Ochrana druhů a stanovišť**	**950 000,00**	**950 000,00**	**950 000,00**	**100,0**	**100,0**
3745	5139	Nákup materiálu jinde nezařazený		3 412,00	3 412,00		100,0
3745	5169	Nákup ostatních služeb	29 702 600,00	47 277 138,88	43 299 006,36	145,8	91,6
3745	5321	Neinvestiční transfery obcím		2 209 311,19	2 209 311,19		100,0
Celkem za 3745		**Péče o vzhled obcí a veřejnou zeleň**	**29 702 600,00**	**49 489 862,07**	**45 511 729,55**	**153,2**	**92,0**
3749	5222	Neinvestiční transfery spolkům		100 000,00	100 000,00		100,0
Celkem za 3749		**Ostatní činnosti k ochraně přírody a krajiny**		**100 000,00**	**100 000,00**		**100,0**
3753	5169	Nákup ostatních služeb		136 000,00	87 725,00		64,5
Celkem za 3753		**Monitoring ke zjišťování úrovně hluku a vibrací**		**136 000,00**	**87 725,00**		**64,5**
3769	5139	Nákup materiálu jinde nezařazený	10 000,00	10 000,00	6 750,00	67,5	67,5
3769	5166	Konzultační, poradenské a právní služby	10 000,00	10 000,00			
Celkem za 3769		**Ostatní správa v ochraně životního prostředí**	**20 000,00**	**20 000,00**	**6 750,00**	**33,8**	**33,8**
3792	5041	Odměny za užití duševního vlastnictví	2 000,00	3 183,45	2 183,45	109,2	68,6
3792	5137	Drobný dlouhodobý hmotný majetek		24 495,00	22 424,00		91,5
3792	5139	Nákup materiálu jinde nezařazený	20 000,00	14 982,00	6 234,00	31,2	41,6
3792	5164	Nájemné	2 000,00	4 500,00	2 500,00	125,0	55,6
3792	5169	Nákup ostatních služeb	218 000,00	276 324,55	221 065,00	101,4	80,0
3792	5175	Pohoštění	13 000,00	42 309,00	23 079,00	177,5	54,5
3792	5194	Výdaje na věcné dary		1 206,00	1 206,00		100,0
3792	5331	Neinvestiční příspěvky zřízeným příspěvkovým organizacím	20 000,00	18 000,00	18 000,00	90,0	100,0
Celkem za 3792		**Ekologická výchova a osvěta**	**275 000,00**	**385 000,00**	**296 691,45**	**107,9**	**77,1**
3900	5139	Nákup materiálu jinde nezařazený	100,00	17 227,00	17 045,00	****,*	98,9
3900	5169	Nákup ostatních služeb	75 000,00	75 000,00	68 885,00	91,8	91,8
3900	5173	Cestovné	1 000,00	5 006,00	4 066,00	406,6	81,2
3900	5175	Pohoštění	9 000,00	9 867,00	7 886,00	87,6	79,9
3900	5179	Ostatní nákupy jinde nezařazené	500 000,00	500 000,00	500 000,00	100,0	100,0
3900	5213	Neinvestiční transfery nefinančním podnikatelům – právnickým osobám		500,00			
3900	5222	Neinvestiční transfery spolkům	200 000,00	546 202,72	354 000,00	177,0	64,8
3900	5493	Účelové neinvestiční transfery fyzickým osobám	250 000,00	273 000,00	159 000,00	63,6	58,2
Celkem za 3900		**Ostatní činnosti související se službami pro fyzické osoby**	**1 035 100,00**	**1 426 802,72**	**1 110 882,00**	**107,3**	**77,9**
4311	5221	Neinvestiční transfery fundacím, ústavům a obecně prospěšným společnostem	55 000,00	52 000,00	51 960,00	94,5	99,9
Celkem za 4311		**Základní sociální poradenství**	**55 000,00**	**52 000,00**	**51 960,00**	**94,5**	**99,9**
4312	5221	Neinvestiční transfery fundacím, ústavům a obecně prospěšným společnostem	53 000,00	119 000,00	119 000,00	224,5	100,0
4312	5222	Neinvestiční transfery spolkům	265 000,00	319 000,00	319 000,00	120,4	100,0
4312	5223	Neinvestiční transfery církvím a náboženským společnostem	220 000,00	220 000,00	220 000,00	100,0	100,0
Celkem za 4312		**Odborné sociální poradenství**	**538 000,00**	**658 000,00**	**658 000,00**	**122,3**	**100,0**
4329	5222	Neinvestiční transfery spolkům	20 000,00	20 000,00			
Celkem za 4329		**Ostatní sociální péče a pomoc dětem a mládeži**	**20 000,00**	**20 000,00**			
4339	5221	Neinvestiční transfery fundacím, ústavům a obecně prospěšným společnostem	370 000,00	370 000,00	360 000,00	97,3	97,3

Paragraf	Položka	Název	Schválený rozpočet	Rozpočet po změnách	Výsledek od poč. roku	%RS	%RU
a	b	text	1	2	3		
Celkem za 4339		**Ostatní sociální péče a pomoc rodině a manželství**	**370 000,00**	**370 000,00**	**360 000,00**	**97,3**	**97,3**
4344	5222	Neinvestiční transfery spolkům	150 000,00	150 000,00	149 975,00	100,0	100,0
4344	5223	Neinvestiční transfery církvím a náboženským společnostem	235 000,00	235 000,00	235 000,00	100,0	100,0
Celkem za 4344		**Sociální rehabilitace**	**385 000,00**	**385 000,00**	**384 975,00**	**100,0**	**100,0**
4345	5331	Neinvestiční příspěvky zřízeným příspěvkovým organizacím	28 551 210,00	28 551 210,00	28 551 210,00	100,0	100,0
4345	5336	Neinvestiční transfery zřízeným příspěvkovým organizacím		11 845 518,97	11 845 518,97		100,0
4345	6356	Jiné investiční transfery zřízeným příspěvkovým organizacím		2 448 556,84	2 448 556,84		100,0
Celkem za 4345		**Centra sociálně rehabilitačních služeb**	**28 551 210,00**	**42 845 285,81**	**42 845 285,81**	**150,1**	**100,0**
4349	5021	Ostatní osobní výdaje	176 000,00	156 000,00	142 080,00	80,7	91,1
4349	5031	Povinné pojistné na sociální zabezpečení a příspěvek na státní politiku zaměstnanosti	39 000,00	39 000,00	35 235,85	90,3	90,3
4349	5032	Povinné pojistné na veřejné zdravotní pojištění	17 000,00	17 000,00	12 788,00	75,2	75,2
4349	5139	Nákup materiálu jinde nezařazený	72 000,00	52 000,00	22 828,32	31,7	43,9
4349	5162	Služby elektronických komunikací	6 000,00	6 000,00	2 933,04	48,9	48,9
4349	5169	Nákup ostatních služeb	1 710 000,00	1 651 000,00	1 629 122,43	95,3	98,7
4349	5175	Pohoštění	66 000,00	66 000,00	59 334,00	89,9	89,9
4349	5194	Výdaje na věcné dary	21 000,00	50 000,00	42 180,00	200,9	84,4
4349	5221	Neinvestiční transfery fundacím, ústavům a obecně prospěšným společnostem	535 000,00	555 000,00	510 000,00	95,3	91,9
4349	5222	Neinvestiční transfery spolkům	281 000,00	281 000,00	272 550,00	97,0	97,0
4349	5223	Neinvestiční transfery církvím a náboženským společnostem	10 000,00	10 000,00			
4349	5339	Neinvestiční transfery cizím příspěvkovým organizacím	35 000,00	41 780,00			
4349	5492	Dary fyzickým osobám		20 000,00	14 100,00		70,5
Celkem za 4349		**Ostatní sociální péče a pomoc ostatním skupinám fyzických osob**	**2 968 000,00**	**2 944 780,00**	**2 743 151,64**	**92,4**	**93,2**
4350	5213	Neinvestiční transfery nefinančním podnikatelům – právnickým osobám	1 000,00	2 500,00	2 500,00	250,0	100,0
4350	5221	Neinvestiční transfery fundacím, ústavům a obecně prospěšným společnostem	195 000,00	170 000,00	170 000,00	87,2	100,0
4350	5223	Neinvestiční transfery církvím a náboženským společnostem	38 000,00	12 500,00	12 500,00	32,9	100,0
4350	5339	Neinvestiční transfery cizím příspěvkovým organizacím	185 000,00	181 000,00	177 500,00	95,9	98,1
Celkem za 4350		**Domovy pro seniory**	**419 000,00**	**366 000,00**	**362 500,00**	**86,5**	**99,0**
4351	5223	Neinvestiční transfery církvím a náboženským společnostem	315 000,00	311 500,00	308 640,00	98,0	99,1
Celkem za 4351		**Osobní asistence, pečovatelská služba a podpora samostatného bydlení**	**315 000,00**	**311 500,00**	**308 640,00**	**98,0**	**99,1**
4352	5221	Neinvestiční transfery fundacím, ústavům a obecně prospěšným společnostem	2 000,00	12 000,00	12 000,00	600,0	100,0
Celkem za 4352		**Tísňová péče**	**2 000,00**	**12 000,00**	**12 000,00**	**600,0**	**100,0**
4354	5221	Neinvestiční transfery fundacím, ústavům a obecně prospěšným společnostem	300 000,00	412 000,00	412 000,00	137,3	100,0
4354	5223	Neinvestiční transfery církvím a náboženským společnostem	10 000,00	10 000,00	5 000,00	50,0	50,0
4354	5339	Neinvestiční transfery cizím příspěvkovým organizacím	40 000,00	50 000,00	50 000,00	125,0	100,0
4354	6321	Investiční transfery fundacím, ústavům a obecně prospěšným společnostem		253 200,00			
Celkem za 4354		**Chráněné bydlení**	**350 000,00**	**725 200,00**	**467 000,00**	**133,4**	**64,4**
4356	5169	Nákup ostatních služeb		150 000,00	134 310,00		89,5
4356	5221	Neinvestiční transfery fundacím, ústavům a obecně prospěšným společnostem	135 000,00	125 000,00	125 000,00	92,6	100,0
4356	5223	Neinvestiční transfery církvím a náboženským společnostem	130 000,00	130 000,00	130 000,00	100,0	100,0
4356	6121	Stavby		3 454 020,00	1 040 600,00		30,1
Celkem za 4356		**Denní stacionáře a centra denních služeb**	**265 000,00**	**3 859 020,00**	**1 429 910,00**	**539,6**	**37,1**
4357	5213	Neinvestiční transfery nefinančním podnikatelům – právnickým osobám	10 000,00				
4357	5221	Neinvestiční transfery fundacím, ústavům a obecně prospěšným společnostem	79 200,00	70 000,00	70 000,00	88,4	100,0
4357	5222	Neinvestiční transfery spolkům	300 000,00	230 000,00	230 000,00	76,7	100,0
4357	5223	Neinvestiční transfery církvím a náboženským společnostem	100 000,00	135 000,00	135 000,00	135,0	100,0
4357	5229	Ostatní neinvestiční transfery neziskovým a podobným osobám	3 000,00				
4357	5339	Neinvestiční transfery cizím příspěvkovým organizacím	362 000,00	404 000,00	404 000,00	111,6	100,0
Celkem za 4357		**Domovy pro osoby se zdravotním postižením a domovy se zvláštním režimem**	**854 200,00**	**839 000,00**	**839 000,00**	**98,2**	**100,0**
4359	5213	Neinvestiční transfery nefinančním podnikatelům – právnickým osobám	40 000,00	40 000,00	40 000,00	100,0	100,0

Paragraf	Položka	Název	Schválený rozpočet	Rozpočet po změnách	Výsledek od poč. roku	%RS	%RU
a	b	text	1	2	3		
4359	5221	Neinvestiční transfery fundacím, ústavům a obecně prospěšným společnostem	16 000,00	186,00			
4359	5229	Ostatní neinvestiční transfery neziskovým a podobným osobám	1 000,00				
Celkem za 4359		**Ostatní služby a činnosti v oblasti sociální péče**	**57 000,00**	**40 186,00**	**40 000,00**	**70,2**	**99,5**
4371	5222	Neinvestiční transfery spolkům	10 000,00	22 000,00	22 000,00	220,0	100,0
4371	5223	Neinvestiční transfery církvím a náboženským společnostem	289 000,00	289 000,00	288 820,00	99,9	99,9
Celkem za 4371		**Raná péče a sociálně aktivizační služby pro rodiny s dětmi**	**299 000,00**	**311 000,00**	**310 820,00**	**104,0**	**99,9**
4372	5222	Neinvestiční transfery spolkům	100 000,00	100 000,00	100 000,00	100,0	100,0
Celkem za 4372		**Krizová pomoc**	**100 000,00**	**100 000,00**	**100 000,00**	**100,0**	**100,0**
4374	5223	Neinvestiční transfery církvím a náboženským společnostem	1 763 000,00	1 832 500,00	1 832 500,00	103,9	100,0
Celkem za 4374		**Azylové domy, nízkoprahová denní centra a noclehárny**	**1 763 000,00**	**1 832 500,00**	**1 832 500,00**	**103,9**	**100,0**
4375	5223	Neinvestiční transfery církvím a náboženským společnostem	305 000,00	305 000,00	305 000,00	100,0	100,0
4375	5229	Ostatní neinvestiční transfery neziskovým a podobným osobám	154 000,00	154 000,00	154 000,00	100,0	100,0
Celkem za 4375		**Nízkoprahová zařízení pro děti a mládež**	**459 000,00**	**459 000,00**	**459 000,00**	**100,0**	**100,0**
4376	5222	Neinvestiční transfery spolkům	84 000,00	152 000,00	152 000,00	181,0	100,0
Celkem za 4376		**Služby následné péče, terapeutické komunity a kontaktní centra**	**84 000,00**	**152 000,00**	**152 000,00**	**181,0**	**100,0**
4377	5223	Neinvestiční transfery církvím a náboženským společnostem	82 000,00	82 000,00	82 000,00	100,0	100,0
Celkem za 4377		**Sociálně terapeutické dílny**	**82 000,00**	**82 000,00**	**82 000,00**	**100,0**	**100,0**
4378	5223	Neinvestiční transfery církvím a náboženským společnostem	800 800,00	805 800,00	805 800,00	100,6	100,0
Celkem za 4378		**Terénní programy**	**800 800,00**	**805 800,00**	**805 800,00**	**100,6**	**100,0**
4379	5139	Nákup materiálu jinde nezařazený		29 800,00	29 736,68		99,8
4379	5163	Služby peněžních ústavů		1 700,00	1 624,00		95,5
4379	5169	Nákup ostatních služeb	160 000,00	135 600,00	125 600,00	78,5	92,6
4379	5175	Pohoštění		36 900,00	34 822,00		94,4
4379	5194	Výdaje na věcné dary		25 000,00	23 180,91		92,7
4379	5221	Neinvestiční transfery fundacím, ústavům a obecně prospěšným společnostem	24 000,00	26 000,00	26 000,00	108,3	100,0
4379	5223	Neinvestiční transfery církvím a náboženským společnostem	158 000,00	158 000,00	157 188,00	99,5	99,5
Celkem za 4379		**Ostatní služby a činnosti v oblasti sociální prevence**	**342 000,00**	**413 000,00**	**398 151,59**	**116,4**	**96,4**
5212	5131	Potraviny	2 000,00	2 000,00			
5212	5132	Ochranné pomůcky	10 000,00	10 000,00	3 063,14	30,6	30,6
5212	5139	Nákup materiálu jinde nezařazený	15 000,00				
5212	5154	Elektrická energie	40 000,00	40 000,00	11 000,22	27,5	27,5
5212	5169	Nákup ostatních služeb	48 000,00	43 000,00	8 369,57	17,4	19,5
Celkem za 5212		**Ochrana obyvatelstva**	**115 000,00**	**95 000,00**	**22 432,93**	**19,5**	**23,6**
5213	5019	Ostatní platy		71 296,00	1 798,00		2,5
5213	5039	Ostatní povinné pojistné placené zaměstnavatelem		608,00	608,00		100,0
5213	5131	Potraviny		3 419,00	3 419,00		100,0
5213	5132	Ochranné pomůcky	30 000,00	100 114,64	25 114,64	83,7	25,1
5213	5137	Drobný dlouhodobý hmotný majetek		11 597,85	11 597,85		100,0
5213	5139	Nákup materiálu jinde nezařazený		49 991,47	29 991,47		60,0
5213	5156	Pohonné hmoty a maziva		16 448,04	15 201,99		92,4
5213	5169	Nákup ostatních služeb	10 000,00	976 100,94	1,14	0,0	0,0
5213	5171	Opravy a udržování		1 400,00	1 400,00		100,0
5213	5173	Cestovné		4 677,00	4 677,00		100,0
5213	5492	Dary fyzickým osobám		3 282,00			
5213	5903	Rezerva na krizová opatření	500 000,00	400 000,00			
Celkem za 5213		**Krizová opatření**	**540 000,00**	**1 638 934,94**	**93 809,09**	**17,4**	**5,7**
5272	5166	Konzultační, poradenské a právní služby	10 000,00	10 000,00			
Celkem za 5272		**Činnost orgánů krizového řízení na územní úrovni a dalších územních správních úřadů v oblasti krizového řízení**	**10 000,00**	**10 000,00**			
5273	5137	Drobný dlouhodobý hmotný majetek	32 000,00	32 000,00			
5273	5175	Pohoštění	2 000,00	2 000,00			
Celkem za 5273		**Ostatní správa v oblasti krizového řízení**	**34 000,00**	**34 000,00**			
5279	5166	Konzultační, poradenské a právní služby	20 000,00	20 000,00			

Paragraf	Položka	Název	Schválený rozpočet	Rozpočet po změnách	Výsledek od poč. roku	%RS	%RU
a	b	text	1	2	3		
5279	5169	Nákup ostatních služeb	20 000,00	20 000,00			
Celkem za 5279		**Záležitosti krizového řízení jinde nezařazené**	**40 000,00**	**40 000,00**			
5291	5137	Drobný dlouhodobý hmotný majetek	3 700 000,00	3 700 000,00			
Celkem za 5291		**Mezinárodní spolupráce v oblasti krizového řízení**	**3 700 000,00**	**3 700 000,00**			
5299	5139	Nákup materiálu jinde nezařazený		5 708,00	5 708,00		100,0
5299	5169	Nákup ostatních služeb		938 357,00	938 357,00		100,0
5299	5492	Dary fyzickým osobám		12 363 282,00	215 282,00		1,7
Celkem za 5299		**Ostatní záležitosti civilní připravenosti na krizové stavy**		**13 307 347,00**	**1 159 347,00**		**8,7**
5311	5011	Platy zaměstnanců v pracovním poměru vyjma zaměstnanců na služebních místech	46 153 000,00	47 940 044,00	47 602 608,00	103,1	99,3
5311	5026	Odchodné	1 300 000,00	1 300 000,00	291 339,00	22,4	22,4
5311	5031	Povinné pojistné na sociální zabezpečení a příspěvek na státní politiku zaměstnanosti	11 367 000,00	11 786 872,00	11 656 587,70	102,5	98,9
5311	5032	Povinné pojistné na veřejné zdravotní pojištění	4 125 000,00	4 278 520,00	4 230 250,00	102,6	98,9
5311	5038	Pojistné na zákonné pojištění odpovědnosti zaměstnavatele za škodu při pracovním úrazu	195 000,00	202 700,00	199 432,00	102,3	98,4
5311	5131	Potraviny	15 000,00	15 000,00	6 767,00	45,1	45,1
5311	5133	Léky a zdravotnický materiál	12 000,00	12 000,00	1 813,00	15,1	15,1
5311	5134	Prádlo, oděv a obuv s výjimkou ochranných pomůcek	1 173 000,00	1 288 000,00	1 285 301,99	109,6	99,8
5311	5136	Knihy a obdobné listinné informační prostředky	15 000,00	15 000,00	6 803,00	45,4	45,4
5311	5137	Drobný dlouhodobý hmotný majetek	616 000,00	613 500,00	246 142,60	40,0	40,1
5311	5139	Nákup materiálu jinde nezařazený	823 500,00	823 199,00	483 743,12	58,7	58,8
5311	5151	Studená voda včetně stočného a úplaty za odvod dešťových vod	250 000,00	250 000,00	203 395,00	81,4	81,4
5311	5152	Teplo	950 000,00	950 000,00	389 449,71	41,0	41,0
5311	5154	Elektrická energie	1 500 000,00	1 500 000,00	897 480,03	59,8	59,8
5311	5156	Pohonné hmoty a maziva	900 800,00	900 800,00	766 876,55	85,1	85,1
5311	5161	Poštovní služby	6 000,00	6 000,00	1 261,00	21,0	21,0
5311	5162	Služby elektronických komunikací	40 000,00	35 900,00	34 400,00	86,0	95,8
5311	5163	Služby peněžních ústavů	36 000,00	36 493,00	36 271,20	100,8	99,4
5311	5164	Nájemné	57 500,00	57 500,00	50 188,00	87,3	87,3
5311	5166	Konzultační, poradenské a právní služby	50 000,00	50 000,00			
5311	5167	Služby školení a vzdělávání	695 000,00	695 000,00	335 517,00	48,3	48,3
5311	5168	Zpracování dat a služby související s informačními a komunikačními technologiemi	10 000,00	20 000,00	19 759,30	197,6	98,8
5311	5169	Nákup ostatních služeb	2 535 000,00	2 425 189,13	1 727 718,84	68,2	71,2
5311	5171	Opravy a udržování	1 461 000,00	2 494 164,00	1 618 714,67	110,8	64,9
5311	5173	Cestovné	88 000,00	88 000,00	62 834,00	71,4	71,4
5311	5175	Pohoštění	54 000,00	54 000,00	25 714,75	47,6	47,6
5311	5176	Účastnické úplaty na konference	10 000,00	10 000,00	150,00	1,5	1,5
5311	5179	Ostatní nákupy jinde nezařazené	63 000,00	67 100,00	67 100,00	106,5	100,0
5311	5192	Poskytnuté náhrady	1 000,00	1 000,00			
5311	5194	Výdaje na věcné dary	145 000,00	47 438,00	46 879,44	32,3	98,8
5311	5361	Nákup kolků	14 000,00	9 000,00			
5311	5362	Platby daní státnímu rozpočtu	5 000,00	10 000,00	2 000,00	40,0	20,0
5311	5365	Platby daní krajům, obcím a státním fondům	2 000,00	2 000,00			
5311	5494	Neinvestiční transfery fyzickým osobám nemající povahu daru	6 000,00	8 500,00	8 495,00	141,6	99,9
5311	5499	Ostatní neinvestiční transfery fyzickým osobám	694 000,00	1 507 647,00	1 483 590,00	213,8	98,4
5311	6111	Programové vybavení		12 000,00			
5311	6122	Stroje, přístroje a zařízení	300 000,00	294 224,00	57 329,80	19,1	19,5
5311	6123	Dopravní prostředky	900 000,00	905 776,00	885 737,90	98,4	97,8
Celkem za 5311		**Bezpečnost a veřejný pořádek**	**76 567 800,00**	**80 712 566,13**	**74 731 649,60**	**97,6**	**92,6**
5399	5011	Platy zaměstnanců v pracovním poměru vyjma zaměstnanců na služebních místech	628 608,00	635 931,00	582 734,00	92,7	91,6
5399	5021	Ostatní osobní výdaje	36 000,00	36 000,00	36 000,00	100,0	100,0
5399	5031	Povinné pojistné na sociální zabezpečení a příspěvek na státní politiku zaměstnanosti	156 872,00	159 530,83	144 539,07	92,1	90,6
5399	5032	Povinné pojistné na veřejné zdravotní pojištění	57 520,00	58 316,00	52 424,00	91,1	89,9
5399	5038	Pojistné na zákonné pojištění odpovědnosti zaměstnavatele za škodu při pracovním úrazu	3 000,00	3 938,00	2 300,00	76,7	58,4
5399	5134	Prádlo, oděv a obuv s výjimkou ochranných pomůcek	14 000,00	16 000,00	10 580,00	75,6	66,1
5399	5137	Drobný dlouhodobý hmotný majetek	60 000,00	14 700,00	2 319,00	3,9	15,8

Paragraf	Položka	Název	Schválený rozpočet	Rozpočet po změnách	Výsledek od poč. roku	%RS	%RU
a	b	text	1	2	3		
5399	5139	Nákup materiálu jinde nezařazený	160 000,00	145 300,00	140 452,67	87,8	96,7
5399	5164	Nájemné		2 000,00	2 000,00		100,0
5399	5169	Nákup ostatních služeb	158 218,00	39 381,73	12 000,00	7,6	30,5
5399	5175	Pohoštění		10 618,27	10 618,27		100,0
5399	6122	Stroje, přístroje a zařízení	50 000,00	50 000,00			
Celkem za 5399		**Ostatní záležitosti bezpečnosti, veřejného pořádku**	**1 324 218,00**	**1 171 715,83**	**995 967,01**	**75,2**	**85,0**
5511	5311	Neinvestiční transfery státnímu rozpočtu	250 000,00	250 000,00	250 000,00	100,0	100,0
Celkem za 5511		**Požární ochrana - profesionální část**	**250 000,00**	**250 000,00**	**250 000,00**	**100,0**	**100,0**
5512	5019	Ostatní platy	25 000,00	25 000,00			
5512	5021	Ostatní osobní výdaje	36 000,00				
5512	5029	Ostatní platby za provedenou práci jinde nezařazené	6 000,00	18 000,00	12 000,00	200,0	66,7
5512	5039	Ostatní povinné pojistné placené zaměstnavatelem	11 000,00	11 000,00			
5512	5131	Potraviny		302,00	102,00		33,8
5512	5132	Ochranné pomůcky	100 000,00	57 814,00	41 133,25	41,1	71,1
5512	5137	Drobný dlouhodobý hmotný majetek	72 000,00	41 000,00	34 793,55	48,3	84,9
5512	5139	Nákup materiálu jinde nezařazený	65 000,00	42 509,00	9 229,60	14,2	21,7
5512	5151	Studená voda včetně stočného a úplaty za odvod dešťových vod	33 000,00	56 049,00	56 049,00	169,8	100,0
5512	5152	Teplo	300 000,00	250 000,00	235 269,51	78,4	94,1
5512	5154	Elektrická energie	150 000,00	150 000,00	70 815,35	47,2	47,2
5512	5156	Pohonné hmoty a maziva	60 000,00	65 629,00	54 681,80	91,1	83,3
5512	5162	Služby elektronických komunikací	20 000,00	20 000,00	18 900,00	94,5	94,5
5512	5167	Služby školení a vzdělávání	35 000,00	40 900,00	17 852,00	51,0	43,6
5512	5168	Zpracování dat a služby související s informačními a komunikačními technologiemi	15 000,00	15 000,00	14 447,40	96,3	96,3
5512	5169	Nákup ostatních služeb	150 000,00	209 784,00	191 275,18	127,5	91,2
5512	5171	Opravy a udržování	157 000,00	1 343 406,31	1 238 486,55	788,8	92,2
5512	5173	Cestovné	15 000,00	21 300,00	6 300,00	42,0	29,6
5512	5175	Pohoštění	30 000,00				
5512	6121	Stavby	200 000,00	901 291,69	863 846,06	431,9	95,8
Celkem za 5512		**Požární ochrana - dobrovolná část**	**1 480 000,00**	**3 268 985,00**	**2 865 181,25**	**193,6**	**87,6**
6112	5019	Ostatní platy	95 000,00	95 000,00	26 564,00	28,0	28,0
6112	5021	Ostatní osobní výdaje	590 000,00	590 000,00	332 560,00	56,4	56,4
6112	5023	Odměny členů zastupitelstev obcí a krajů	11 364 000,00	11 364 000,00	8 887 757,00	78,2	78,2
6112	5029	Ostatní platby za provedenou práci jinde nezařazené	15 000,00	15 000,00	4 400,00	29,3	29,3
6112	5031	Povinné pojistné na sociální zabezpečení a příspěvek na státní politiku zaměstnanosti	1 768 500,00	1 768 500,00	1 653 076,42	93,5	93,5
6112	5032	Povinné pojistné na veřejné zdravotní pojištění	965 500,00	965 500,00	877 872,00	90,9	90,9
6112	5039	Ostatní povinné pojistné placené zaměstnavatelem	40 000,00	40 000,00	7 581,00	19,0	19,0
6112	5142	Kursové rozdíly ve výdajích		2 000,00	1 628,05		81,4
6112	5164	Nájemné	10 000,00	10 000,00	3 736,00	37,4	37,4
6112	5167	Služby školení a vzdělávání	370 000,00	220 000,00	117 560,00	31,8	53,4
6112	5169	Nákup ostatních služeb	20 000,00	20 000,00	13 899,50	69,5	69,5
6112	5173	Cestovné	450 000,00	448 000,00	228 896,98	50,9	51,1
6112	5175	Pohoštění	120 000,00	135 000,00	134 097,00	111,7	99,3
6112	5176	Účastnické úplaty na konference	20 000,00	5 000,00	3 872,00	19,4	77,4
6112	5179	Ostatní nákupy jinde nezařazené	550 000,00	510 000,00	484 500,00	88,1	95,0
6112	5194	Výdaje na věcné dary		500 000,00			
6112	5492	Dary fyzickým osobám		100 000,00	100 000,00		100,0
6112	5499	Ostatní neinvestiční transfery fyzickým osobám	481 000,00	568 941,91	484 135,00	100,7	85,1
Celkem za 6112		**Zastupitelstva obcí**	**16 859 000,00**	**17 356 941,91**	**13 362 134,95**	**79,3**	**77,0**
6115	5011	Platy zaměstnanců v pracovním poměru vyjma zaměstnanců na služebních místech		213 853,00	202 154,00		94,5
6115	5019	Ostatní platy		8 500,00	8 439,00		99,3
6115	5021	Ostatní osobní výdaje		1 651 761,00	1 030 250,00		62,4
6115	5031	Povinné pojistné na sociální zabezpečení a příspěvek na státní politiku zaměstnanosti		56 100,00	53 077,00		94,6
6115	5032	Povinné pojistné na veřejné zdravotní pojištění		23 550,00	19 263,00		81,8
6115	5039	Ostatní povinné pojistné placené zaměstnavatelem		2 900,00	2 854,00		98,4
6115	5139	Nákup materiálu jinde nezařazený		18 560,00	18 434,89		99,3
6115	5151	Studená voda včetně stočného a úplaty za odvod		132,75	132,75		100,0

Paragraf	Položka	Název	Schválený rozpočet	Rozpočet po změnách	Výsledek od poč. roku	%RS	%RU
a	b	text	1	2	3		
		dešťových vod					
6115	5154	Elektrická energie		1 588,11	1 588,11		100,0
6115	5156	Pohonné hmoty a maziva		1 000,00	937,23		93,7
6115	5161	Poštovní služby		10 000,00	9 576,50		95,8
6115	5162	Služby elektronických komunikací		5 000,00	629,00		12,6
6115	5164	Nájemné		81 000,00	80 724,00		99,7
6115	5166	Konzultační, poradenské a právní služby		3 993,00	3 993,00		100,0
6115	5169	Nákup ostatních služeb		128 807,00	115 973,32		90,0
6115	5173	Cestovné		10 460,00	3 766,00		36,0
6115	5175	Pohoštění		102 000,00	99 400,00		97,5
6115	5331	Neinvestiční příspěvky zřízeným příspěvkovým organizacím		80 500,00	80 220,00		99,7
Celkem za 6115		**Volby do zastupitelstev územních samosprávných celků**		**2 399 704,86**	**1 731 411,80**		**72,2**
6117	5011	Platy zaměstnanců v pracovním poměru vyjma zaměstnanců na služebních místech		180 215,00	180 168,00		100,0
6117	5019	Ostatní platy		6 740,00	6 740,00		100,0
6117	5021	Ostatní osobní výdaje		1 051 754,00	1 019 192,00		96,9
6117	5031	Povinné pojistné na sociální zabezpečení a příspěvek na státní politiku zaměstnanosti		47 625,00	47 624,30		100,0
6117	5032	Povinné pojistné na veřejné zdravotní pojištění		17 284,00	17 284,00		100,0
6117	5039	Ostatní povinné pojistné placené zaměstnavatelem		2 282,00	2 282,00		100,0
6117	5139	Nákup materiálu jinde nezařazený		18 350,00	18 260,85		99,5
6117	5151	Studená voda včetně stočného a úplaty za odvod dešťových vod		265,50	265,50		100,0
6117	5154	Elektrická energie		8 437,21	1 902,43		22,5
6117	5156	Pohonné hmoty a maziva		1 400,00	1 311,86		93,7
6117	5161	Poštovní služby		23 500,00	23 485,00		99,9
6117	5164	Nájemné		80 900,00	80 845,00		99,9
6117	5169	Nákup ostatních služeb	900 000,00	243 654,00	116 104,64	12,9	47,7
6117	5173	Cestovné		5 100,00	5 070,00		99,4
6117	5175	Pohoštění		82 212,00	82 128,00		99,9
6117	5331	Neinvestiční příspěvky zřízeným příspěvkovým organizacím		83 000,00	81 286,29		97,9
Celkem za 6117		**Volby do Evropského parlamentu**	**900 000,00**	**1 852 718,71**	**1 683 949,87**	**187,1**	**90,9**
6171	5011	Platy zaměstnanců v pracovním poměru vyjma zaměstnanců na služebních místech	164 434 000,00	165 221 800,00	165 217 672,61	100,5	100,0
6171	5021	Ostatní osobní výdaje		129 500,00	129 080,00		99,7
6171	5024	Odstupné	730 000,00				
6171	5031	Povinné pojistné na sociální zabezpečení a příspěvek na státní politiku zaměstnanosti	40 552 000,00	40 702 800,00	40 702 760,96	100,4	100,0
6171	5032	Povinné pojistné na veřejné zdravotní pojištění	14 717 000,00	14 778 600,00	14 779 028,98	100,4	100,0
6171	5038	Pojistné na zákonné pojištění odpovědnosti zaměstnavatele za škodu při pracovním úrazu	900 000,00	701 000,00	700 571,00	77,8	99,9
6171	5041	Odměny za užití duševního vlastnictví	100,00	100,00			
6171	5042	Odměny za užití počítačových programů	3 200 000,00	2 643 744,00	2 639 664,86	82,5	99,8
6171	5123	Podlimitní technické zhodnocení	500 000,00	136 188,75	135 704,75	27,1	99,6
6171	5132	Ochranné pomůcky	75 000,00	82 300,00	81 680,33	108,9	99,2
6171	5133	Léky a zdravotnický materiál	5 000,00	5 000,00			
6171	5136	Knihy a obdobné listinné informační prostředky	100 000,00	100 000,00	83 044,20	83,0	83,0
6171	5137	Drobný dlouhodobý hmotný majetek	2 945 000,00	4 192 584,60	4 101 803,86	139,3	97,8
6171	5139	Nákup materiálu jinde nezařazený	2 095 000,00	2 282 449,00	1 645 463,83	78,5	72,1
6171	5142	Kursové rozdíly ve výdajích	2 000,00	4 571,00	3 700,06	185,0	80,9
6171	5151	Studená voda včetně stočného a úplaty za odvod dešťových vod	603 000,00	673 961,45	671 884,45	111,4	99,7
6171	5152	Teplo	3 550 000,00	3 691 408,27	3 288 421,40	92,6	89,1
6171	5154	Elektrická energie	6 500 000,00	6 287 630,28	3 439 899,32	52,9	54,7
6171	5156	Pohonné hmoty a maziva	805 000,00	486 766,00	371 788,79	46,2	76,4
6171	5161	Poštovní služby	1 706 000,00	1 706 000,00	1 490 407,72	87,4	87,4
6171	5162	Služby elektronických komunikací	1 095 000,00	1 075 000,00	929 342,19	84,9	86,5
6171	5163	Služby peněžních ústavů	2 000,00	2 000,00	1 035,00	51,8	51,8
6171	5164	Nájemné	140 000,00	378 079,00	364 225,41	260,2	96,3
6171	5166	Konzultační, poradenské a právní služby	350 000,00	423 400,80	193 524,00	55,3	45,7
6171	5167	Služby školení a vzdělávání	1 300 000,00	1 409 000,00	1 385 982,30	106,6	98,4

Paragraf	Položka	Název	Schválený rozpočet	Rozpočet po změnách	Výsledek od poč. roku	%RS	%RU
a	b	text	1	2	3		
6171	5168	Zpracování dat a služby související s informačními a komunikačními technologiemi	11 229 000,00	10 589 675,00	10 464 876,57	93,2	98,8
6171	5169	Nákup ostatních služeb	4 611 000,00	5 439 123,70	4 106 584,23	89,1	75,5
6171	5171	Opravy a udržování	6 632 000,00	13 124 426,95	3 708 885,46	55,9	28,3
6171	5172	Podlimitní programové vybavení	300 000,00	91 242,00	91 241,65	30,4	100,0
6171	5173	Cestovné	900 000,00	910 027,00	665 381,19	73,9	73,1
6171	5175	Pohoštění	100 000,00	102 000,00	101 287,00	101,3	99,3
6171	5176	Účastnické úplaty na konference	45 000,00	45 000,00	37 247,00	82,8	82,8
6171	5179	Ostatní nákupy jinde nezařazené	330 000,00	330 606,00	318 011,50	96,4	96,2
6171	5192	Poskytnuté náhrady	87 000,00	92 000,00	9 636,00	11,1	10,5
6171	5194	Výdaje na věcné dary	40 000,00	41 200,00	41 096,00	102,7	99,7
6171	5195	Odvody za neplnění povinnosti zaměstnávat zdravotně postižené	110 000,00				
6171	5229	Ostatní neinvestiční transfery neziskovým a podobným osobám	45 000,00	75 000,00	75 000,00	166,7	100,0
6171	5329	Ostatní neinvestiční transfery rozpočtům územní úrovně	275 000,00	275 000,00	250 860,00	91,2	91,2
6171	5361	Nákup kolků	211 000,00	191 000,00			
6171	5362	Platby daní státnímu rozpočtu	34 505,00	54 505,00	24 173,00	70,1	44,4
6171	5499	Ostatní neinvestiční transfery fyzickým osobám	13 108 000,00	14 414 327,51	12 340 243,00	94,1	85,6
6171	6111	Programové vybavení	1 000 000,00	4 008 141,00	4 008 137,10	400,8	100,0
6171	6121	Stavby	200 000,00	13 373 013,84	8 658 164,92	4329,1	64,7
6171	6122	Stroje, přístroje a zařízení		566 528,00	566 400,66		100,0
6171	6123	Dopravní prostředky	1 300 000,00	2 025 023,20	2 025 023,20	155,8	100,0
6171	6125	Informační a komunikační technologie	4 000 000,00	1 766 973,65	1 626 893,65	40,7	92,1
Celkem za 6171		**Činnost místní správy**	**290 863 605,00**	**314 628 696,00**	**291 475 828,15**	**100,2**	**92,6**
6310	5163	Služby peněžních ústavů	295 000,00	295 000,00	201 410,31	68,3	68,3
Celkem za 6310		**Obecné příjmy a výdaje z finančních operací**	**295 000,00**	**295 000,00**	**201 410,31**	**68,3**	**68,3**
6320	5163	Služby peněžních ústavů	7 000 000,00	7 000 000,00	5 277 322,00	75,4	75,4
6320	5166	Konzultační, poradenské a právní služby	469 700,00	469 700,00	469 200,00	99,9	99,9
Celkem za 6320		**Pojištění funkčně nespecifikované**	**7 469 700,00**	**7 469 700,00**	**5 746 522,00**	**76,9**	**76,9**
6330	5342	Základní příděl fondu kulturních a sociálních potřeb a sociálnímu fondu obcí a krajů	15 485 000,00	15 755 252,28	15 755 252,28	101,7	100,0
6330	5345	Převody vlastním rozpočtovým účtům			2 979 547 167,76		
Celkem za 6330		**Převody vlastním fondům v rozpočtech územní úrovně**	**15 485 000,00**	**15 755 252,28**	**2 995 302 420,04**	******,***	******,***
6399	5362	Platby daní státnímu rozpočtu	15 400 000,00	15 400 000,00	13 622 371,86	88,5	88,5
6399	5365	Platby daní krajům, obcím a státním fondům		25 660 940,00	25 660 940,00		100,0
Celkem za 6399		**Ostatní finanční operace**	**15 400 000,00**	**41 060 940,00**	**39 283 311,86**	**255,1**	**95,7**
6402	5364	Vratky transferů poskytnutých z veřejných rozpočtů	1 000 000,00	1 051 433,67	52 433,67	5,2	5,0
6402	5366	Výdaje z finančního vypořádání mezi krajem a obcemi		1 312 657,32	1 312 657,32		100,0
Celkem za 6402		**Finanční vypořádání**	**1 000 000,00**	**2 364 090,99**	**1 365 090,99**	**136,5**	**57,7**
6409	5901	Nespecifikované rezervy	10 000 000,00	154 684 803,80			
6409	5904	Převody domněle neoprávněně použitých dotací zpět poskytovateli		28 729,00	28 729,00		100,0
6409	5909	Ostatní neinvestiční výdaje jinde nezařazené		50 019 203,21	28 832,40		0,1
Celkem za 6409		**Ostatní činnosti jinde nezařazené**	**10 000 000,00**	**204 732 736,01**	**57 561,40**	**0,6**	**0,0**
CELKEM			**1 276 689 810,00**	**2 295 578 308,00**	**4 428 898 295,81**	**346,9**	**192,9**

III. FINANCOVÁNÍ - třída 8

Název	Číslo pol./ řádku	Schválený rozpočet	Rozpočet po změnách	Výsledek od poč. roku	%RS	%RU
text	r	1	2	3		
Krátkodobé financování z tuzemska						
Krátkodobé vydané dluhopisy (+)	8111					
Uhrazené splátky krátkodobých vydaných dluhopisů (-)	8112					
Krátkodobé přijaté půjčené prostředky (+)	8113					
Uhrazené splátky krátkodobých přijatých půjčených prostředků (-	8114					
Změny stavu krátkod.prostředků na bank. účt.(+/-)	8115		852 122 465,04	888 986 696,78		104,3
Aktivní krátkodobé operace řízení likvidity - příjmy (+)	8117		1 908 600 000,00	800 000 000,00		41,9
Aktivní krátkodobé operace řízení likvidity - výdaje (-)	8118		-1 908 600 000,00	-1 908 600 000,00		100,0
Dlouhodobé financování z tuzemska						
Dlouhodobé vydané dluhopisy (+)	8121					
Uhrazené splátky dlouhodobých vydaných dluhopisů (-)	8122					
Dlouhodobé přijaté půjčené prostředky (+)	8123					
Uhrazené splátky dlouhodobých přijatých půjčených prostředků	8124					
Změna stavu dlouhodobých prostředků na bankovních účtech	8125					
Aktivní dlouhodobé operace řízení likvidity - příjmy	8127					
Aktivní dlouhodobé operace řízení likvidity - výdaje	8128					
Krátkodobé financování ze zahraničí						
Krátkodobé vydané dluhopisy (+)	8211					
Uhrazené splátky krátkodob. vydaných dluhopisů (-)	8212					
Krátkodobé přijaté půjčené prostředky (+)	8213					
Uhrazené splátky krátkodobých přijatých půjčených prostředků (-	8214					
Změna stavu bankovních účtů krátkodobých prostředků ze	8215					
Aktivní krátkodobé operace řízení likvidity - příjmy (+)	8217					
Aktivní krátkodobé operace řízení likvidity - výdaje (-)	8218					
Dlouhodobé financování ze zahraničí						
Dlouhodobé vydané dluhopisy (+)	8221					
Uhrazené splátky dlouhodobých vydaných dluhopisů (-)	8222					
Dlouhodobé přijaté půjčené prostředky (+)	8223					
Uhrazené splátky dlouhod.přijatých půjč.prostř (-)	8224					
Změna stavu dlouhodobých prostředků na bankovních účtech	8225					
Aktivní dlouhodobé operace řízení likvidity - příjmy (+)	8227					
Aktivní dlouhodobé operace řízení likvidity - výdaje (-)	8228					
Opravné položky k nepeněžním operacím						
Operace z peněž. účtů rozpočt. jednotky nemající char. příjmů a	8901			942 390,09		
Nerealizované kursové rozdíly (+/-)	8902			74 644,90		
Nepřevedené částky vyrovnávající schodek a saldo státní	8905					
FINANCOVÁNÍ (součet za třídu 8)	**8000**		**852 122 465,04**	**-218 596 268,23**		**X**

IV. REKAPITULACE PŘÍJMŮ, VÝDAJŮ, FINANCOVÁNÍ A JEJICH KONSOLIDACE

Název	Číslo řádku	Schválený rozpočet	Rozpočet po změnách	Výsledek od poč. roku	%RS	%RU
text	r	41	42	43		
Třída 1 - Daňové příjmy	4010	1 043 250 000,00	1 068 910 940,00	1 192 163 554,77	114,3	111,5
Třída 2 - Nedaňové příjmy	4020	164 307 610,00	191 051 903,97	266 769 692,02	162,4	139,6
Třída 3 - Kapitálové příjmy	4030	740 000,00	740 000,00	25 906 866,17	3500,9	3500,9
Třída 4 - Přijaté transfery	4040	68 392 200,00	182 752 998,99	3 162 654 451,08	4624,3	1730,6
Příjmy celkem	**4050**	**1 276 689 810,00**	**1 443 455 842,96**	**4 647 494 564,04**	**364,0**	**322,0**
Konsolidace příjmů	4060	15 485 000,00	15 755 252,28	2 995 302 420,04	****,*	****,*
2223 - Příjem z finančního vypořádání mezi kraji, obcemi a DSO	4061					
2226 - Příjem z finančního vypořádání mezi obcemi a DSO	4062					
2441 - Splátky půjčených prostředků od obcí	4070					
2442 - Splátky půjčených prostředků od krajů	4080					
2449 - Ostatní splátky půjčených prostředků od rozpočtů územní úrovně	4090					
4121 - Neinvestiční přijaté transfery od obcí	4100	100 000,00	100 000,00	218 344,00	218,3	218,3
4122 - Neinvestiční přijaté transfery od krajů	4110		20 123 000,50	20 123 000,50		100,0
4129 - Ostatní neinvestiční přijaté transfery od rozpočtů územní úrovně	4120					
4133 - Převody z vlastních rezervních fondů jiných než OSS	4130					
4134 - Převody z rozpočtových účtů	4140	15 485 000,00	15 755 252,28	2 995 302 420,04	****,*	****,*
4137 - Neinvestiční převody mezi stat. městy včetně hl. m. Prahy a jejich obvody	4145					
4138 - Převody z vlastní pokladny	4146					
4139 - Ostatní převody z vlastních fondů	4150					
4221 - Investiční přijaté transfery od obcí	4170					
4222 - Investiční přijaté transfery od krajů	4180					
4251 - Investiční převody mezi stat. městy včetně hl. m. Prahy a jejich obvody	4182					
4229 - Ostatní investiční přijaté transfery od rozpočtů územní úrovně	4190					
ZJ 024 - Transfery přijaté obcí od obce v jiném okresu téhož kraje	4191					
ZJ 025 - Splátky půjčených prostředků přijatých obcí od obce v jiném okresu téhož kraje	4192					
ZJ 028 - Transfery přijaté obcí nebo krajem z území jiného kraje	4193			100 000,00		
ZJ 029 - Splátky půjčených prostředků přijaté obcí nebo krajem z území jiného kraje	4194					
Příjmy celkem po konsolidaci	**4200**	**1 261 204 810,00**	**1 427 700 590,68**	**1 652 192 144,00**	**131,0**	**115,7**
Třída 5 - Běžné výdaje	4210	1 178 982 310,00	1 651 827 189,57	4 252 163 512,20	360,7	257,4
Třída 6 - Kapitálové výdaje	4220	97 707 500,00	643 751 118,43	176 734 783,61	180,9	27,5
Výdaje celkem	**4240**	**1 276 689 810,00**	**2 295 578 308,00**	**4 428 898 295,81**	**346,9**	**192,9**
Konsolidace výdajů	4250	15 485 000,00	15 755 252,28	2 995 302 420,04	****,*	****,*
5321 - Neinvestiční transfery obcím	4260		2 209 311,19	2 209 311,19		100,0
5323 - Neinvestiční transfery krajům	4270	5 890 000,00	5 910 000,00	5 887 857,00	100,0	99,6
5329 - Ostatní neinvestiční transfery rozpočtům územní úrovně	4280	275 000,00	275 000,00	250 860,00	91,2	91,2
5342 - Základní příděl FKSP a sociálnímu fondu obcí a krajů	4281	15 485 000,00	15 755 252,28	15 755 252,28	101,7	100,0
5344 - Převody vlastním rezervním fondům UR	4290					
5345 - Převody vlastním rozpočtovým účtům	4300			2 979 547 167,76		
5347 - Neinvestiční převody mezi stat. městy včetně hl. m. Prahy a jejich obvody - výdaje	4305					
5348 - Převody do vlastní pokladny	4306					
5349 - Ostatní převody vlastním fondům	4310					
5366 - Výdaje z finančního vypořádání mezi krajem a obcemi	4321		1 312 657,32	1 312 657,32		100,0
5367 - Výdaje z finančního vypořádání mezi obcemi	4322					
5641 - Neinvestiční půjčené prostředky obcím	4330					
5642 - Neinvestiční půjčené prostředky krajům	4340					
5649 - Ostatní neinvestiční půjčené prostředky rozpočtům územní úrovně	4350					
6341 - Investiční transfery obcím	4360					
6342 - Investiční transfery krajům	4370	400 000,00	400 000,00	140 000,00	35,0	35,0
6349 - Ostatní investiční transfery rozpočtům územní úrovně	4380		2 100 784,00	2 100 784,00		100,0

Název	Číslo řádku	Schválený rozpočet	Rozpočet po změnách	Výsledek od poč. roku	%RS	%RU
text	r	41	42	43		
6363 - Investiční převody mezi stat.městy včetně hl.m.Prahy a jejich obvody - výdaje	4381					
6441 - Investiční půjčené prostředky obcím	4400					
6442 - Investiční půjčené prostředky krajům	4410					
6449 -Ostatní investiční půjčené prostředky rozpočtům místní úrovně	4420					
ZJ 026 - Transfery poskytnuté obcí obci v jiném okresu téhož kraje	4421					
ZJ 027 - Půjčené prostředky poskytnuté obcí obci v jiném okresu téhož kraje	4422					
ZJ 035 -Transfery poskytnuté obcí nebo krajem na území jiného kraje	4423					
ZJ 036 - Půjčené prostředky poskytnuté obcí nebo krajem na území jiného kraje	4424					
Výdaje celkem po konsolidaci	**4430**	**1 261 204 810,00**	**2 279 823 055,72**	**1 433 595 875,77**	**113,7**	**62,9**
Saldo příjmů a výdajů po konsolidaci	**4440**		**-852 122 465,04**	**218 596 268,23**		**X**
Třída 8 - Financování	4450		852 122 465,04	-218 596 268,23		X
Konsolidace financování	4460					
Financování celkem po konsolidaci	**4470**		**852 122 465,04**	**-218 596 268,23**		**X**

VI.STAVY A ZMĚNY STAVŮ NA BANKOVNÍCH ÚČTECH A POKLADNĚ

Název	Číslo řádku	Počáteční stav k 1.1.	Stav ke konci vykaz. období	Změna stavu
text	r	61	62	63
Základní běžný účet ÚSC	6010	1 366 915 487,86	477 353 015,57	889 562 472,29
Běžné účty fondů ÚSC	6020	1 630 374,27	2 206 149,78	-575 775,51
Běžné účty celkem	6030	1 368 545 862,13	479 559 165,35	888 986 696,78
Pokladna	6040			

VII. VYBRANÉ ZÁZNAMOVÉ JEDNOTKY

Název	Číslo řádku	Schválený rozpočet	Rozpočet po změnách	Výsledek od poč. roku	%RS	%RU
text	r	71	72	73		
ZJ 024 - Transfery přijaté obcí od obce v jiném okresu téhož kraje	**7090**					
2226 - Příjem z finančního vypořádání mezi obcemi a DSO	7092					
4121 - Neinvestiční přijaté transfery od obcí	7100					
4129 - Ostatní neinvestiční přijaté transfery od rozpočtů územní úrovně	7110					
4221 - Investiční přijaté transfery od obcí	7120					
4229 - Ostatní investiční přijaté transfery od rozpočtů územní úrovně	7130					
ZJ 025 - Splátky půjčených prostředků přijatých obcí od obce v jiném okresu téhož kraje	**7140**					
2441 - Splátky půjčených prostředků od obcí	7150					
2449 - Ostatní splátky půjčených prostředků od rozpočtů územní úrovně	7160					
ZJ 026 - Transfery poskytnuté obcí obci v jiném okresu téhož kraje	**7170**					
5321 - Neinvestiční transfery obcím	7180					
5329 - Ostatní neinvestiční transfery rozpočtům územní úrovně	7190					
5367 - Výdaje z finančního vypořádání mezi obcemi	7192					
6341 - Investiční transfery obcím	7200					
6349 - Ostatní investiční transfery rozpočtům územní úrovně	7210					
ZJ 027 - Půjčené prostředky poskytnuté obcí obci v jiném okresu téhož kraje	**7220**					
5641 - Neinvestiční půjčené prostředky obcím	7230					
5649 - Ostatní neinvestiční půjčené prostředky rozpočtům územní úrovně	7240					
6441 - Investiční půjčené prostředky obcím	7250					
6449 - Ostatní investiční půjčené prostředky rozpočtům místní úrovně	7260					
ZJ 028 - Transfery přijaté obcí nebo krajem z území jiného kraje	**7290**			**100 000,00**		
2223 - Příjem z finančního vypořádání mezi kraji, obcemi a DSO	7291					
2226 - Příjem z finančního vypořádání mezi obcemi a DSO	7292					
4121 - Neinvestiční přijaté transfery od obcí	7300			100 000,00		
4122 - Neinvestiční přijaté transfery od krajů	7310					
4129 - Ostatní neinvestiční přijaté transfery od rozpočtů územní úrovně	7320					
4221 - Investiční přijaté transfery od obcí	7330					
4222 - Investiční přijaté transfery od krajů	7340					
4229 - Ostatní investiční přijaté transfery od rozpočtů územní úrovně	7350					
ZJ 029 - Splátky půjčených prostředků přijaté obcí nebo krajem z území jiného kraje	**7360**					
2441 - Splátky půjčených prostředků od obcí	7370					
2442 - Splátky půjčených prostředků od krajů	7380					
2449 - Ostatní splátky půjčených prostředků od rozpočtů územní úrovně	7390					
ZJ 035 - Transfery poskytnuté obcí nebo krajem na území jiného kraje	**7400**					
5321 - Neinvestiční transfery obcím	7410					
5323 - Neinvestiční transfery krajům	7420					
5329 - Ostatní neinvestiční transfery rozpočtům územní úrovně	7430					
5366 - Výdaje z finančního vypořádání mezi krajem a obcemi	7431					
5367 - Výdaje z finančního vypořádání mezi obcemi	7432					
6341 - Investiční transfery obcím	7440					
6342 - Investiční transfery krajům	7450					
6349 - Ostatní investiční transfery rozpočtům územní úrovně	7460					
ZJ 036 - Půjčené prostředky poskytnuté obcí nebo krajem na území jiného kraje	**7470**					
5641 - Neinvestiční půjčené prostředky obcím	7480					
5642 - Neinvestiční půjčené prostředky krajům	7490					
5649 - Ostatní neinvestiční půjčené prostředky rozpočtům územní úrovně	7500					
6441 - Investiční půjčené prostředky obcím	7510					
6442 - Investiční půjčené prostředky krajům	7520					
6449 - Ostatní investiční půjčené prostředky rozpočtům místní	7530					

Název	Číslo řádku	Schválený rozpočet	Rozpočet po změnách	Výsledek od poč. roku	%RS	%RU
text	r	71	72	73		

úrovně

IX. PŘIJATÉ TRANSFERY A PŮJČENÉ PENĚŽNÍ PROSTŘEDKY ZE STÁTNÍHO ROZPOČTU A STÁTNÍCH FONDŮ A SOUVISEJÍCÍ VÝDAJE

Účelový znak	Položka na straně příjmů	Výsledek od počátku roku	Paragraf na straně výdajů	Položka na straně výdajů	Výsledek od počátku roku	Rozdíl příjmů (fin.) a výdajů za
a	b	93	c	d	94	95 = 93 - 94
13015	4116	6 766 492,00	6171	5011	5 057 169,00	
13015			6171	5031	1 254 178,00	
13015			6171	5032	455 145,00	
13015		**6 766 492,00**			**6 766 492,00**	**0,00**
13024	4116	13 796 515,62	6171	5011	9 970 503,00	
13024			6171	5031	2 450 591,00	
13024			6171	5032	890 378,00	
13024			6171	5038	42 303,00	
13024			6171	5136	9 475,20	
13024			6171	5137	3 810,00	
13024			6171	5139	17 230,76	
13024			6171	5151	12 768,94	
13024			6171	5152	141 408,27	
13024			6171	5154	92 101,17	
13024			6171	5156	103 604,05	
13024			6171	5162	15 444,65	
13024			6171	5167	195 250,00	
13024			6171	5168	29 427,20	
13024			6171	5169	414 862,00	
13024			6171	5173	28 978,00	
13024			6171	5194	39 906,00	
13024		**13 796 515,62**			**14 458 041,24**	**-661 525,62**
14004	4116	12 200,00	5512	5167	4 300,00	
14004			5512	5173	6 300,00	
14004		**12 200,00**			**10 600,00**	**1 600,00**
14032	4116	576 000,00	5399	5011	394 608,00	
14032			5399	5021	36 000,00	
14032			5399	5031	97 872,00	
14032			5399	5032	35 520,00	
14032			5399	5169	12 000,00	
14032		**576 000,00**			**576 000,00**	**0,00**
15019			2333	5169	271 880,06	
15019			3113	5137	951 671,20	
15019			3113	5139	2 776,95	
15019			3113	5168	35 997,50	
15019			3113	5172	83 771,33	
15019		**0,00**			**1 346 097,04**	**-1 346 097,04**
15505			3113	6121	1 493 983,37	
15505			3113	6125	1 149 657,30	
15505		**0,00**			**2 643 640,67**	**-2 643 640,67**
15974	4216	2 541 194,96				
15974		**2 541 194,96**			**0,00**	**2 541 194,96**
17084			3113	5137	436 369,22	
17084			3113	5169	10 157,85	
17084		**0,00**			**446 527,07**	**-446 527,07**
17085	4116	2 396 786,60	3113	5137	7 418 276,32	

Účelový znak	Položka na straně příjmů	Výsledek od počátku roku	Paragraf na straně výdajů	Položka na straně výdajů	Výsledek od počátku roku	Rozdíl příjmů (fin.) a výdajů za
a	b	93	c	d	94	95 = 93 - 94
17085			3113	5169	172 683,60	
17085			3314	5137	33 504,45	
17085			3314	5139	498,10	
17085			3314	5169	1 700,00	
17085			3314	5175	3 452,74	
17085			4345	5336	171 398,97	
17085		**2 396 786,60**			**7 801 514,18**	**-5 404 727,58**
17086			2219	6121	2 299,00	
17086		**0,00**			**2 299,00**	**-2 299,00**
17518			3113	6111	39 966,30	
17518			3113	6121	339 745,49	
17518			3113	6122	135 505,12	
17518		**0,00**			**515 216,91**	**-515 216,91**
17519	4216	6 246 133,96	3113	6111	679 427,10	
17519			3113	6121	5 775 673,35	
17519			3113	6122	2 303 586,99	
17519			3314	6121	877 726,12	
17519			4345	6356	2 448 556,84	
17519		**6 246 133,96**			**12 084 970,40**	**-5 838 836,44**
17520			2219	5169	325,00	
17520			2219	5173	52,80	
17520			2219	5175	325,00	
17520		**0,00**			**702,80**	**-702,80**
17526	4216	608 829,65	6171	6125	608 829,65	
17526		**608 829,65**			**608 829,65**	**0,00**
33063			6402	5364	51 128,67	
33063		**0,00**			**51 128,67**	**-51 128,67**
33092	4116	3 295 736,43	3119	5011	327 262,84	
33092			3119	5021	1 251 800,75	
33092			3119	5031	161 218,07	
33092			3119	5032	58 506,56	
33092			3119	5137	35 147,15	
33092			3119	5139	57 251,13	
33092			3119	5164	1 140,00	
33092			3119	5169	658 188,97	
33092			3119	5175	22 284,10	
33092			3119	5194	27 341,95	
33092			6402	5364	1 305,00	
33092		**3 295 736,43**			**2 601 446,52**	**694 289,91**
33093	4116	17 788 315,00	3113	5336	17 788 315,00	
33093		**17 788 315,00**			**17 788 315,00**	**0,00**
34053	4116	68 000,00	3314	5336	68 000,00	
34053		**68 000,00**			**68 000,00**	**0,00**
34054	4116	400 000,00	3330	5223	400 000,00	
34054		**400 000,00**			**400 000,00**	**0,00**
34070	4116	15 000,00	3314	5336	15 000,00	

Účelový znak	Položka na straně příjmů	Výsledek od počátku roku	Paragraf na straně výdajů	Položka na straně výdajů	Výsledek od počátku roku	Rozdíl příjmů (fin.) a výdajů za
a	b	93	c	d	94	95 = 93 - 94
34070		**15 000,00**			**15 000,00**	**0,00**
90002	4113	12 360 000,00	5299	5492	212 000,00	
90002		**12 360 000,00**			**212 000,00**	**12 148 000,00**
90003	4113	3 415 386,79	3745	5139	2 610,18	
90003			3745	5169	5 981 547,00	
90003			3745	5321	1 877 914,51	
90003		**3 415 386,79**			**7 862 071,69**	**-4 446 684,90**
90006	4113	602 715,32	3745	5139	460,62	
90006			3745	5169	1 055 567,11	
90006			3745	5321	331 396,68	
90006		**602 715,32**			**1 387 424,41**	**-784 709,09**
90505	4213	17 650 862,63	6171	6123	300 160,00	
90505		**17 650 862,63**			**300 160,00**	**17 350 702,63**
92506			3429	6121	1 895 883,63	
92506		**0,00**			**1 895 883,63**	**-1 895 883,63**
95113			2219	5169	5 200,00	
95113			2219	5173	844,80	
95113			2219	5175	5 200,00	
95113		**0,00**			**11 244,80**	**-11 244,80**
95823			2219	6121	36 784,00	
95823		**0,00**			**36 784,00**	**-36 784,00**
98008	4111	235 940,33				
98008		**235 940,33**			**0,00**	**235 940,33**
98193	4111	1 658 000,00	6115	5011	202 154,00	
98193			6115	5019	8 439,00	
98193			6115	5021	1 030 250,00	
98193			6115	5031	53 077,00	
98193			6115	5032	19 263,00	
98193			6115	5039	2 854,00	
98193			6115	5139	11 875,91	
98193			6115	5151	132,75	
98193			6115	5154	1 588,11	
98193			6115	5156	937,23	
98193			6115	5161	9 576,50	
98193			6115	5162	629,00	
98193			6115	5164	80 724,00	
98193			6115	5169	85 166,32	
98193			6115	5173	3 306,00	
98193			6115	5175	99 400,00	
98193			6115	5331	80 220,00	
98193		**1 658 000,00**			**1 689 592,82**	**-31 592,82**
98348	4111	1 684 000,00	6117	5011	180 168,00	
98348			6117	5019	6 740,00	
98348			6117	5021	1 019 192,00	
98348			6117	5031	47 624,30	
98348			6117	5032	17 284,00	
98348			6117	5039	2 282,00	
98348			6117	5139	17 428,37	

Účelový znak	Položka na straně příjmů	Výsledek od počátku roku	Paragraf na straně výdajů	Položka na straně výdajů	Výsledek od počátku roku	Rozdíl příjmů (fin.) a výdajů za
a	b	93	c	d	94	95 = 93 - 94
98348			6117	5151	265,50	
98348			6117	5154	1 902,43	
98348			6117	5156	1 311,86	
98348			6117	5161	23 485,00	
98348			6117	5164	80 845,00	
98348			6117	5169	85 297,64	
98348			6117	5173	5 070,00	
98348			6117	5175	81 316,00	
98348			6117	5331	81 286,29	
98348		**1 684 000,00**			**1 651 498,39**	**32 501,61**
CELKEM		**92 118 109,29**			**83 231 480,89**	**8 886 628,40**

X. a PŘÍJMY A PŘIJATÉ PŮJČENÉ PENĚŽNÍ PROSTŘEDKY SOUVISEJÍCÍ S MIMOŘÁDNÝMI UDÁLOSTMI REGIONÁLNÍHO NEBO CELOREPUBLIKOVÉHO

Mimořádná událost	Paragraf	Položka, nebo položka zvýšení financování	Nástroj	Prostorová jednotka	Výsledek od počátku roku
a	b	c	d	e	03
02		4113			12 360 000,00
02		4121			100 000,00
02		4122			1 035 342,00
02	2212	2322			4 840,00
02	2321	2322			13 945,00
02	3412	2322			80 242,00
02	3613	2322			88 771,00
02	6171	2322			444 156,00
02					**14 127 296,00**
CELKEM					**14 127 296,00**

X. b VÝDAJE SOUVISEJÍCÍ S MIMOŘÁDNÝMI UDÁLOSTMI REGIONÁLNÍHO NEBO CELOREPUBLIKOVÉHO VÝZNAMU

Mimořádná událost	Paragraf	Položka	Nástroj	Prostorová jednotka	Výsledek od počátku roku
a	b	c	d	e	03
02	1014	5169			52 618,06
02	2212	5169			145 711,83
02	2212	5171			77 198,00
02	2321	5171			13 945,25
02	2510	5171			6 243,60
02	3412	5139			68 660,60
02	3412	5169			74 052,00
02	3613	5171			89 770,25
02	3722	5169			41 354,80
02	3745	5169			72 007,10
02	4357	5221			40 000,00
02	4357	5223			25 000,00
02	4374	5223			15 000,00
02	5213	5019			1 798,00
02	5213	5039			608,00
02	5213	5131			3 419,00
02	5213	5132			25 114,64
02	5213	5137			11 597,85
02	5213	5139			29 991,47
02	5213	5156			15 201,99
02	5213	5169			1,14
02	5213	5171			1 400,00
02	5213	5173			4 677,00
02	5299	5139			5 708,00
02	5299	5169			938 357,00
02	5299	5492			215 282,00
02	5512	5131			102,00
02	5512	5132			2 814,00
02	5512	5156			629,00
02	6171	5137			7 499,00
02	6171	5169			7 974,40
02	6171	5171			88 124,30
02	6171	5173			1 347,00
02					**2 083 207,28**

Mimořádná událost	Paragraf	Položka	Nástroj	Prostorová jednotka	Výsledek od počátku roku
a	b	c	d	e	03

CELKEM	**2 083 207,28**

XI. PŘÍJMY ZE ZAHRANIČNÍCH ZDROJŮ A SOUVISEJÍCÍ PŘÍJMY V ČLENĚNÍ PODLE JEDNOTLIVÝCH NÁSTROJŮ A PROSTOROVÝCH JEDNOTEK

Paragraf	Položka	Nástroj	Prostorová jednotka	Schválený rozpočet	Rozpočet po změnách	Výsledek od počátku roku	%RS	%RU
a	b	c	d	1	2	3		
0000	4113	060	1		602 715,32	602 715,32		100,0
0000	4113	060	5		3 415 386,79	3 415 386,79		100,0
0000	4116	143	1		633 648,70	633 648,70		100,0
0000	4116	143	5		2 662 087,73	2 662 087,73		100,0
0000	4116	149	5		2 396 786,60	2 396 786,60		100,0
0000	4116	170	5		17 788 315,00	17 788 315,00		100,0
0000	4122	144	1		448 101,85	448 101,85		100,0
0000	4122	144	5		4 032 916,65	4 032 916,65		100,0
0000	4152	110	5		1 352 733,43	1 352 733,43		100,0
0000	4152	120	5		712 343,82	712 343,82		100,0
0000	4213	170	5		17 650 862,63	17 650 862,63		100,0
0000	4216	106	5		2 541 194,96	2 541 194,96		100,0
0000	4216	149	5		6 246 133,96	6 246 133,96		100,0
0000	4216	170	1		105 664,65	105 664,65		100,0
0000	4216	170	5		503 165,00	503 165,00		100,0
2219	2329	110	5		672 843,90	672 843,90		100,0
6409	2229	143	1		303,62	303,62		100,0
6409	2229	143	5		1 001,38	1 001,38		100,0
6409	2229	144	1		120 845,60	120 845,60		100,0
6409	2229	144	5		1 087 610,40	1 087 610,40		100,0
CELKEM					**62 974 661,99**	**62 974 661,99**		**100,0**

XII. VÝDAJE SPOLUFINANCOVANÉ ZE ZAHRANIČNÍCH ZDROJŮ A SOUVISEJÍCÍ VÝDAJE V ČLENĚNÍ PODLE JEDNOTLIVÝCH NÁSTROJŮ A PROSTOROVÝCH

Paragraf	Položka	Nástroj	Prostorová jednotka	Schválený rozpočet	Rozpočet po změnách	Výsledek od počátku roku	%RS	%RU
a	b	c	d	1	2	3		
2219	5169	151	1		1 300,00	1 300,00		100,0
2219	5169	151	5		5 200,00	5 200,00		100,0
2219	5173	151	1		211,20	211,20		100,0
2219	5173	151	5		844,80	844,80		100,0
2219	5175	151	1		1 300,00	1 300,00		100,0
2219	5175	151	5		5 200,00	5 200,00		100,0
2219	6121	121	1		295 840,16	164 482,56		55,6
2219	6121	121	5		443 760,24	246 723,84		55,6
2219	6121	151	1		9 196,00	9 196,00		100,0
2219	6121	151	5		36 784,00	36 784,00		100,0
2219	6380	110	5		178 343,90	178 343,90		100,0
2221	6121	121	1		247 808,00	8 712,00		3,5
2221	6121	121	5		371 712,00	13 068,00		3,5
2333	5169	140	1		90 626,99	90 626,69		100,0
2333	5169	140	5		271 880,06	271 880,06		100,0
3113	5137	140	1		171 738,00	167 941,85		97,8
3113	5137	140	5		953 019,00	951 671,20		99,9
3113	5137	149	1		1 309 107,62	1 309 107,62		100,0
3113	5137	149	5		7 418 276,32	7 418 276,32		100,0
3113	5139	140	1		500,00	490,05		98,0
3113	5139	140	5		2 777,00	2 776,95		100,0
3113	5168	140	1		6 353,00	6 352,50		100,0
3113	5168	140	5		35 998,00	35 997,50		100,0
3113	5169	140	1		48 000,00			
3113	5169	140	5		251 600,00			
3113	5169	149	1		31 218,00	30 473,57		97,6
3113	5169	149	5		176 902,00	172 683,60		97,6
3113	5172	140	1		14 784,00	14 783,17		100,0
3113	5172	140	5		83 774,00	83 771,33		100,0
3113	5336	144	1		448 101,85	448 101,85		100,0
3113	5336	144	5		4 032 916,65	4 032 916,65		100,0
3113	5336	170	5		17 788 315,00	17 788 315,00		100,0
3113	6111	149	1		119 898,90	119 898,90		100,0
3113	6111	149	5		679 427,10	679 427,10		100,0
3113	6121	140	1		263 645,00	263 644,13		100,0
3113	6121	140	5		1 493 984,00	1 493 983,37		100,0
3113	6121	149	1		1 026 242,39	1 019 236,49		99,3
3113	6121	149	5		5 815 373,45	5 775 673,35		99,3
3113	6122	149	1		406 515,35	406 515,35		100,0
3113	6122	149	5		2 303 586,99	2 303 586,99		100,0
3113	6125	140	1		202 882,20	202 880,70		100,0
3113	6125	140	5		1 149 658,00	1 149 657,30		100,0
3119	5011	143	1		125 573,80	51 673,08		41,1
3119	5011	143	5		500 000,00	292 814,12		58,6
3119	5021	143	1		330 000,00	197 652,75		59,9
3119	5021	143	5		1 136 307,58	1 120 032,25		98,6
3119	5031	143	1		59 000,00	25 455,49		43,1
3119	5031	143	5		300 000,00	144 247,74		48,1
3119	5032	143	1		22 000,00	9 237,88		42,0
3119	5032	143	5		133 000,00	52 347,98		39,4
3119	5137	143	1		5 549,55	5 549,55		100,0
3119	5137	143	5		31 447,45	31 447,45		100,0
3119	5139	103	5		6 626,57			
3119	5139	143	1		35 706,95	9 039,65		25,3

Paragraf	Položka	Nástroj	Prostorová jednotka	Schválený rozpočet	Rozpočet po změnách	Výsledek od počátku roku	%RS	%RU
a	b	c	d	1	2	3		
3119	5139	143	5		71 006,05	51 224,70		72,1
3119	5164	103	1		9 397,46			
3119	5164	103	5		14 878,41			
3119	5164	143	1		180,00	180,00		100,0
3119	5164	143	5		10 000,00	1 020,00		10,2
3119	5169	103	5		16 326,26			
3119	5169	143	1		252 207,05	103 924,58		41,2
3119	5169	143	5		732 843,90	588 905,92		80,4
3119	5175	103	1		8 000,00			
3119	5175	143	1		65 607,20	3 518,60		5,4
3119	5175	143	5		55 275,90	19 938,40		36,1
3119	5194	143	1		75 954,65	4 317,15		5,7
3119	5194	143	5		111 076,35	24 463,85		22,0
3314	5011	149	1		988,00			
3314	5011	149	5		10 932,00			
3314	5031	149	1		509,03			
3314	5031	149	5		3 551,16			
3314	5032	149	1		1 458,92			
3314	5032	149	5		2 933,88			
3314	5137	149	1		16 018,55	16 018,55		100,0
3314	5137	149	5		43 981,45	33 504,45		76,2
3314	5139	149	1		87,90	87,90		100,0
3314	5139	149	5		498,10	498,10		100,0
3314	5169	149	1		23 998,03	300,00		1,3
3314	5169	149	5		102 379,94	1 700,00		1,7
3314	5175	149	1		609,32	609,32		100,0
3314	5175	149	5		3 452,74	3 452,74		100,0
3314	6121	149	1		154 892,84	154 892,84		100,0
3314	6121	149	5		877 726,12	877 726,12		100,0
3511	5011	120	5		563 186,42	336 409,09		59,7
3511	5021	120	5		277 200,00	119 600,00		43,1
3511	5031	120	5		151 674,65	113 090,25		74,6
3511	5032	120	5		65 951,25	41 040,81		62,2
3511	5139	120	5		22 828,30			
3511	5142	120	5		1 000,00	911,67		91,2
3511	5169	120	5		80 000,00			
3511	5173	120	5		211 990,00	33 601,62		15,9
3511	5175	120	5		33 714,50			
3511	5179	120	5		1 000,00	284,34		28,4
3511	5194	120	5		70 000,00	14 000,00		20,0
3635	5169	149	1		27 406,50			
3635	5169	149	5		155 303,50			
3639	5011	121	1		188 409,40	123 021,24		65,3
3639	5011	121	5		219 114,10	184 531,86		84,2
3639	5031	121	1		47 909,51	30 509,29		63,7
3639	5031	121	5		75 364,25	45 763,92		60,7
3639	5032	121	1		19 727,11	11 071,74		56,1
3639	5032	121	5		24 090,66	16 607,61		68,9
3639	5137	121	1		4 683,20			
3639	5137	121	5		7 024,80			
3639	5139	121	1		927,85			
3639	5139	121	5		891,77			
3639	5166	047	1		224 000,00			
3639	5166	121	1		368 960,00			
3639	5166	121	5		7 440,00			
3639	5169	121	1		328 322,00	20 711,70		6,3
3639	5169	121	5		2 285 027,37	31 067,55		1,4
3639	5175	121	1		903,24	856,08		94,8

Paragraf	Položka	Nástroj	Prostorová jednotka	Schválený rozpočet	Rozpočet po změnách	Výsledek od počátku roku	%RS	%RU
a	b	c	d	1	2	3		
3639	5175	121	5		3 354,86	1 284,12		38,3
3639	5194	121	1		867,20			
3639	5194	121	5		1 800,80			
3745	5139	060	1		801,82	801,82		100,0
3745	5139	060	5		2 610,18	2 610,18		100,0
3745	5169	060	1		2 367 642,08	1 921 894,13		81,2
3745	5169	060	5		7 707 430,68	5 981 547,00		77,6
3745	5321	060	1		331 396,68	331 396,68		100,0
3745	5321	060	5		1 877 914,51	1 877 914,51		100,0
4345	5336	149	5		171 398,97	171 398,97		100,0
4345	6356	149	5		2 448 556,84	2 448 556,84		100,0
6171	6123	170	1		424 842,64	424 842,64		100,0
6171	6123	170	5		300 160,00	300 160,00		100,0
6171	6125	170	1		105 664,65	105 664,65		100,0
6171	6125	170	5		503 165,00	503 165,00		100,0
6402	5364	103	1		5 381,97	5 381,97		100,0
6402	5364	103	5		45 746,70	45 746,70		100,0
6402	5364	143	1		303,62	303,62		100,0
6402	5364	143	5		1 001,38	1 001,38		100,0
6402	5366	103	1		3 900,28	3 900,28		100,0
6402	5366	103	5		22 101,59	22 101,59		100,0
6402	5366	144	1		117 972,70	117 972,70		100,0
6402	5366	144	5		1 061 754,30	1 061 754,30		100,0
6409	5904	144	1		2 872,90	2 872,90		100,0
6409	5904	144	5		25 856,10	25 856,10		100,0
CELKEM					**76 545 133,11**	**67 219 023,90**		**87,8**

Odesláno dne:	Razítko:	Podpis vedoucího účetní jednotky:	Odpovídá za údaje:
Došlo dne:			o rozpočtu: telefon:
			o skutečnosti: telefon:

Příloha č. 1 k usnesení

Příloha č. 1. k usnesení ZM Karviné č.413

Závěrečný účet Svazku měst a obcí okresu Karviná za rok 2024

Údaje o plnění příjmů a výdajů za rok 2024 (v tis. Kč)

	Schválený rozpočet	Upravený rozpočet	Skutečnost k 31.12.2024
Příjmy celkem	**4 003,97**	**4 003,97**	**3 511,18**
4121 Neinvestiční transfery od obcí	742,17	742,17	742,17
4221 Investiční přijaté transfery od obcí	3 001,80	3 001,80	2 487,95
4222 Investiční přijaté transfery od krajů	200,00	200,00	200,00
2111 Příjmy z poskytování služeb a výr.	50,00	50,00	35,19
2141 Příjmy z úroků	10,00	10,00	45,87
2322 Přijaté pojistné náhrady	0,00	0,00	0,00
Výdaje celkem	**4 300,73**	**4 349,33**	**3 644,77**
§ 2141 Vnitřní obchod pol. 5222 Neinv. Transféry spolkům	385,93	385,93	385,93
§ 2219 Ost. náležitosti poz. kom. Pol.5169- cykl. podél Olše	70,00	118,60	110,37
§ 2219 Ost. náležitosti poz. kom. Pol.6121- investice	3 166,00	3 166,00	2 524,49
§ 6402 Finanční vypořádání pol. 5366 Výdaje z fin.vyp.		0,00	0,00
§ 6409 pol. 5021 Ost. osobní výdaje (odměna účetní)	31,00	31,00	31,00
§ 6409 pol. 5038 Povinné poj. na úrazové pojištění	0,40	0,40	0,40
§ 6409 pol. 5137 Drobný dl. hmotný majetek	0,00	0,00	0,00
§ 6409 pol. 5163 Služby peněžních ústavů, poplatky bankovní, pojistné na cyklotrasu	0,20	0,20	0,13
§ 6409 pol. 5167 Služby školení a vzdělávání	20,00	20,00	0,00
§ 6409 pol. 5168 Zpracování dat (údržba programu UCR)	10,00	10,00	5,30
§ 6409 pol. 5169 Ostatní služby (adm. činnost RIKKA, zpracování mezd)	421,60	421,60	408,16
§6409 pol. 5172 Podlimitní programové vybavení	0,00	0,00	0,00
§ 6409 pol. 5173 Cestovné (výjezdní zasedání)	50,00	50,00	35,39
§ 6409 pol. 5194 Věcné dary	2,00	2,00	0,00
§ 6409 pol. 5222 Neinv. dotace obč. sdr. (Sdružení pro rozvoj MSK)	0,00	0,00	0,00
§ 6409 pol. 5367 – Výdaje na finanční vypořádání mezi obcemi	143,60	143,60	143,60
Financování	**296,76**	**345,36**	**133,58**
Pol. 8115 Změna stavu krátk. prostř. na bank. Účtech	296,76	345,36	133,58
Pol. 8117 Aktivní krát. Operace řízení likvidity - příjmy	0,00	0,00	0,00

Komentář k závěrečnému účtu za rok 2024:

Příjmy:

Pol. 4221 – Investiční transfery od obcí - byly vyúčtovány zálohy na finanční spluúčast na projektu "Propojení Havířova s cyklotrasou č. 10. Dále se obce podílely na spoluúčasti financování projektu "Páteřní cyklostezky pohornické krajiny 2030". Do konce roku nebylo ukončeno vyjednání o finanční spoluúčasti k projektu "Propojení Havířova s cyklotrasou č. 10" s městy Český Těšín a Havířov.

Pol. 2141 - Uroky - z části prostředků na spořícím účtu u Monety Bank

Výdaje:

Paragraf 2219
pol. 5169 - Cyklotrasa podél řeky Olše - dodatečné stavební povolení a dodatečná kolaudace pro předání stavby městu Karviná
pol. 6121 - dokončení projektu " Propojení Havířova s cyklotrasou č. 10 " - doplatek projektové dokumentace, inženýrská činnost, majetkoprávní úkony pro povolení stavby;
- projekt "Páteřní cyklostezky pohornické krajiny 2030" - projekční průzkumné a přípravné práce pro projektovou dokumentaci. Projekt. dokumentace ani inženýrská činnost nebyla v roce 2024 fakturována.

Paragraf 6409
pol. 5021 - odměny účetní
pol. 5169 - položka obsahuje náklady na administrativní činnost SMOOK, zpracování mezd
pol. 5367 - vyúčtování zálohy na transfer k projektu "Propojení Havířova s cyklotrasou č. 10" - Horní Suchá

Zpráva o výsledku přezkoumání hospodaření SMOOK za rok 2024

Přezkoumání hospodaření SMOOK provedl Odbor kontroly a interního auditu KÚ MSK, oddělení přezkoumání hospodaření územních celků dne 12.3.2025.
Závěr přezkoumání – bez výhrad.
Zpráva je přílohou závěrečného účtu.

Návrh usnesení

Členská schůze Svazku měst a obcí okresu Karviná schvaluje celoroční hospodaření svazku a závěrečný účet svazku za rok 2024 včetně zprávy nezávislého auditora o výsledku přezkoumání hospodaření svazku za rok 2024 bez výhrad.

Zpracovala: [redacted]

Ing. Jan Lipner
předseda představenstva SMOOK

vazek měst a obcí okresu Karviná
ul. Poštovní 615
733 01 Karviná - Fryštát
IČ: 75066611

KRAJSKÝ ÚŘAD
MORAVSKOSLEZSKÝ KRAJ
Odbor podpory korporátního řízení a kontroly
28. října 2771/117, 702 00 Ostrava

Čj.: MSK 41906/2025

Sp. zn.: KON/1440/2024/Sam
113.1 V5

Vyřizuje: [redacted]
Telefon:
Fax:
E-mail: posta@msk.cz

Zpráva
o výsledku přezkoumání hospodaření dobrovolného svazku obcí Svazek měst a obcí okresu Karviná, IČ 75066611 za rok 2024

Přezkoumání hospodaření dobrovolného svazku obcí za rok 2024 bylo provedeno v souladu s § 42 zákona č. 128/2000 Sb. na základě písemné žádosti ze dne 8. 1. 2024.

Dílčí přezkoumání hospodaření k datu 30. 6. 2024 bylo vykonáno dne 17. 9. 2024 kontrolní skupinou ve složení:

Kontrolní skupina	Funkce	Pověření č.	Identifikační karta č.
[redacted]	kontrolor pověřený řízením	669/03/2024	2569
	kontrolor	663/03/2024	3789

Závěrečné přezkoumání hospodaření k datu 31. 12. 2024 bylo vykonáno dne 12. 3. 2025 kontrolní skupinou ve složení:

Kontrolní skupina	Funkce	Pověření č.	Identifikační karta č.
[redacted]	kontrolor pověřený řízením	669/03/2024	2569

Místem provedení přezkoumání hospodaření byl Krajský úřad Moravskoslezského kraje.

Kontrolní úkon, jímž bylo přezkoumání zahájeno:
- doručení oznámení o zahájení přezkoumání hospodaření za rok 2024 dne 28. 8. 2024.

Poslední kontrolní úkon předcházející vyhotovení zprávy:
- rekapitulace provedeného přezkoumání se zástupci územního celku dne 12. 3. 2025.

Předseda:
- Ing. Jan Lipner, předseda

Zástupci územního celku, kteří byli součinni při realizaci dílčího přezkoumání hospodaření:
- RNDr. Česlav Valošek, sekretář

Přezkoumání hospodaření svazku obcí za rok 2024 bylo provedeno v rozsahu stanoveném zákonem č. 420/2004 Sb.

www.ms
Elektronický podpis: 25.3.2025
Certifikát autora podpisu:
Jméno, Mirosława Šegrová
Vydal: PostSignum Qualified CA 4
Platnost do: 5.4.2026/09:37 +02:00

Předmětem přezkoumání hospodaření bylo v souladu s § 2 zákona č. 420/2004 Sb.:

- plnění příjmů a výdajů rozpočtu včetně peněžních operací, týkajících se rozpočtových prostředků,
- finanční operace, týkající se tvorby a použití peněžních fondů,
- náklady a výnosy podnikatelské činnosti svazku obcí,
- peněžní operace, týkající se sdružených prostředků,
- finanční operace, týkající se cizích zdrojů,
- hospodaření a nakládání s prostředky poskytnutými z Národního fondu a s dalšími prostředky ze zahraničí poskytnutými na základě mezinárodních smluv,
- vyúčtování a vypořádání finančních vztahů ke státnímu rozpočtu, k rozpočtům krajů, k rozpočtům obcí, k jiným rozpočtům, ke státním fondům a k dalším osobám,
- nakládání a hospodaření s majetkem ve vlastnictví svazku obcí,
- nakládání a hospodaření s majetkem státu, s nímž hospodaří svazek obcí,
- zadávání a uskutečňování veřejných zakázek,
- stav pohledávek a závazků a nakládání s nimi,
- ručení za závazky fyzických a právnických osob,
- zastavování movitých a nemovitých věcí ve prospěch třetích osob,
- zřizování věcných břemen k majetku svazku obcí,
- účetnictví vedené svazkem obcí,
- ověřování poměru dluhu územního celku k průměru jeho příjmů za poslední 4 rozpočtované roky.

Předmět přezkoumání hospodaření byl ověřen z hlediska:

- dodržování povinností stanovených zvláštními právními předpisy, zejména předpisy o finančním hospodaření svazků obcí, o hospodaření s jejich majetkem, o účetnictví a o odměňování,
- souladu hospodaření s finančními prostředky ve srovnání s rozpočtem,
- dodržení účelu poskytnuté dotace nebo návratné finanční výpomoci a podmínek jejich použití,
- věcné a formální správnosti dokladů o přezkoumávaných operacích.

Uvedené předměty přezkoumání byly ověřeny na písemnostech uvedených ve „Vybraném kontrolním vzorku".

A. Závěr přezkoumání hospodaření za rok 2024

A.1 Při přezkoumání hospodaření dle § 2 a § 3 zákona č. 420/2004 Sb.

- **nebyly dle § 10 odst. 3 písm. a) zjištěny chyby a nedostatky.**

A.2 Identifikace rizik vyplývajících ze zjištění uvedených ve zprávě

- **při přezkoumání hospodaření za rok 2024 nebyla zjištěna rizika, která by mohla mít negativní dopad na hospodaření svazku obcí v budoucnosti.**

Klasifikace informací: Veřejná

A.3 Podíly pohledávek, závazků a zastaveného majetku

Dle předložených výkazů lze konstatovat, že

- **podíl pohledávek na rozpočtu svazku obcí (celková hodnota dlouhodobých pohledávek činila Kč 0,00)** **0,00 %**
- **podíl závazků na rozpočtu svazku obcí (celková hodnota dlouhodobých závazků činila Kč 0,00)** **0,00 %**
- **podíl zastaveného majetku na celkovém majetku svazku obcí** **0,00 %**

A.4 Rozpočtová odpovědnost svazku obcí

- **podíl dluhu k průměru příjmů za poslední 4 rozpočtové roky** **0,00 %**

Dle předložených výkazů lze konstatovat, že dluh svazku obcí nepřekročil k rozvahovému dni 60 % průměru jeho příjmů za poslední 4 rozpočtové roky.

B. Přijetí a plnění opatření k nápravě chyb a nedostatků zjištěných při přezkoumání hospodaření v předchozích letech

Vzhledem k tomu, že při přezkoumání hospodaření nebyly zjištěny chyby a nedostatky, nebyl svazek obcí povinen přijmout opatření k nápravě.

C. Poučení

Tato zpráva o výsledku přezkoumání hospodaření je zároveň návrhem zprávy o výsledku přezkoumání hospodaření a **konečným zněním zprávy se stává v případě, že územní celek nevyužije možnosti podat do 15 dnů od jejího doručení písemné stanovisko dle § 6 odst. 1 písm. d) zákona č. 420/2004 Sb.** Stanovisko se doručuje kontrolorovi pověřenému řízením přezkoumání.

V této zprávě jsou zapracovány výsledky uvedené v zápisu o výsledku dílčího přezkoumání hospodaření i výsledky konečného přezkoumání hospodaření svazku obcí.

Zpráva nevylučuje další kontrolní zjištění jiných kontrolních orgánů.

Všechny zapůjčené dokumenty byly svazku obcí vráceny, pořízené fotokopie, popř. převzaté stejnopisy, jsou uvedeny ve Vybraném kontrolním vzorku.

Zástupci svazku obcí prohlašují, že poskytli pravdivé a úplné informace o předmětu přezkoumání a o okolnostech vztahujících se k němu.

Klasifikace informací: Veřejná

Datum vyhotovení: 19. 3. 2025

Zprávu zpracovala:	
[redacted] kontrolor pověřený řízením	podepsáno uznávaným elektronickým podpisem
[redacted] kontrolor	podepsáno uznávaným elektronickým podpisem v zápisu z dílčího přezkoumání hospodaření

Vybraný kontrolní vzorek:

- návrh střednědobého výhledu rozpočtu svazku obcí na období 2025 – 2028 zveřejněn na internetových stránkách svazku obcí od 29. 11. 2023, písemnosti prokazující zveřejnění návrhu střednědobého výhledu na roky 2025 – 2028 na úředních deskách členských obcí,
- střednědobý výhled rozpočtu svazku obcí na období 2025 – 2028 schválen členskou schůzí dne 19. 12. 2023 a zveřejněn na internetových stránkách svazku obcí dne 21. 12. 2023,
- návrh rozpočtu svazku obcí zveřejněn na internetových stránkách svazku obcí dne 29. 11. 2023, písemnosti prokazující zveřejnění návrhu rozpočtu na úředních deskách členských obcí,
- rozpočet svazku obcí na rok 2024 schválen členskou schůzí dne 19. 12. 2023, usnesením č. 8.3 a zveřejněn na internetových stránkách svazku obcí dne 21. 12. 2023,
- návrh závěrečného účtu svazku obcí zveřejněn na úřední desce a internetových stránkách svazku obcí od 10. 6. 2024, písemnosti prokazující zveřejnění návrhu závěrečného účtu svazku obcí na úředních deskách členských obcí,
- závěrečný účet svazku obcí za rok 2023 schválen členskou schůzí dne 25. 6. 2024, usnesení č. 2.2 a to bez výhrad a zveřejněn na internetových stránkách svazku obcí dne 4. 7. 2024,
- výkaz Fin 2-12 M k 30. 6. 2024,
- výkaz rozvaha k 30. 6. 2024,
- výkaz zisku a ztráty k 30. 6. 2024,
- účetní závěrka svazku obcí sestavena k 31. 12. 2023 schválena členskou schůzí dne 25. 6. 2024, usnesení č. 2.1,
- výkaz Fin 2-12 M k 31. 12. 2024,
- výkaz rozvaha k 31. 12. 2024,
- výkaz zisku a ztráty k 31. 12. 2024,
- plán inventur schválený členskou schůzí dne 26. 11. 2024, usnesení č. 4,
- inventarizační zápis inventarizační komise ze dne 13. 1. 2025,
- instruktáž pro inventarizační komisi k provedení řádné roční inventury k 31. 12. 2024 ze dne 15. 12. 2024,
- inventurní soupisy majetku a závazků k 31. 12. 2024,

projektová dokumentace na akci „Páteřní cyklostezky pohornické krajiny 2030 (POHO2030) II."

- smlouva o dílo uzavřená podle zákona č. 89/2012 Sb., občanský zákoník, ve znění pozdějších předpisů (dále jen občanský zákoník) se společností PUDIS a.s., IČ 45272891, ze dne 30. 10. 2023 na vypracování projektové dokumentace a výkon inženýrské činnosti na akci „Páteřní cyklostezky pohornické krajiny 2030 (POHO2030) II." na částku 5.929.968,- Kč včetně DPH, cena za autorský dozor činí 1.210,- Kč/hodina,

Klasifikace informací: Veřejná

- smlouva schválena členskou schůzí dne 26. 9. 2023, usnesení č. 6.2 a zveřejněna v registru smluv dne 10. 11. 2023,
- rozpočtové krytí zajištěno ve schváleném rozpočtu na rok 2024 ve výši 3.166.000,- Kč,
- dodatek č. 1 ze dne 20. 11. 2024 ke smlouvě o dílo - předmětem je změna rozsahu projektové dokumentace v souvislosti s novelou stavebního zákona a úpravou trasy mimo území obcí Horní Suchá, Stonava a statutárního města Havířov a změna cen a platebních podmínek za dílčí plnění (4.122.460,- Kč bez DPH, 4.988.176,- Kč včetně DPH), dodatek schválen členskou schůzí dne 29. 10. 2024, usnesení č. 3.7 a zveřejněn v registru smluv dne 26. 11. 2024,
- účetní doklady č. 117 ze dne 7. 12. 2024 – předpis závazku a platba (598.224,- Kč) a č. 116 ze dne 7. 12. 2024 – předpis závazku a platba (1.179.024,- Kč),

zajištění organizační činnost svazku obcí

- smlouva o zajištění organizační činnosti Svazku měst a obcí okresu Karviná ze dne 13. 12. 2022 uzavřená s firmou RIKKA Regionální a inženýrská kancelář s.r.o., Karviná, IČ 27868796, předmět specifikován v čl. II. smlouvy, na dobu určitou od 1. 1. 2023 do 31. 12. 2023, za 336.000,- Kč bez DPH, schváleno usnesením členské schůze svazku č. 6/2022 ze dne 13. 12. 2022 (bod 6.4.),
- dodatek č. 1 ze dne 28. 12. 2023 ke smlouvě č. 1/2023 – prodloužení platnosti smlouvy do 31. 12. 2024, dodatek schválen členskou schůzí svazku dne 19. 12. 2023, usnesení č. 8.7 a zveřejněn v registru smluv dne 28. 12. 2023,
- účetní doklady č. 96 ze dne 31. 12. 2023, č. 25 ze dne 31. 3. 2024 a č. 79 ze dne 30. 6. 2024 – předpisy závazku, č. 5 ze dne 11. 1. 2024, č. 30 ze dne 11. 4. 2024 a č. 88 ze dne 12. 7. 2024 – platby,
- rozpočtové krytí zajištěno ve schváleném rozpočtu na rok 2024,
- účetní doklady č. 97 ze dne 30. 9. 2024 a č. 119 ze dne 31. 12. 2024 – předpis závazku, č. 104 ze dne 17. 10. 2024 – platba,

akce „Propojení Havířova s cyklotrasou č. 10"

- dodatek č. 1 ke smlouvě o dílo ze dne 29. 3. 2022 (dodatek zveřejněn v registru smluv od 27. 4. 2022, dílo „Propojení Havířova s cyklotrasou č. 10" – zahájeno v roce 2021, předmětem dodatku změna doby plnění do 15. 12. 2022 a cena díla na 1.995.000,- Kč bez DPH), usnesení členské schůze svazku obcí č. 2/2022 ze dne 29. 3. 2022 (bod 2.1 – schválení dodatku),
- předávací protokol č. DL 074/23 ze dne 8. 9. 2023,
- 3 x žádost o vydání společného povolení, všechny ze dne 30. 6. 2023,
- účetní doklady č. 71 ze dne 8. 9. 2023 (předpis 1.144.921,40 Kč) a č. 72 ze dne 8. 9. 2023 (předpis 98.288,30 Kč),
- účetní doklady č. 80 ze dne 5. 10. 2023 a č. 79 ze dne 5. 10. 2023 (oba úhrady),
- dodatek č. 2 ke smlouvě o dílo ze dne 31. 1. 2023 (dodatek zveřejněn v registru smluv od 2. 3. 2023, dílo „Propojení Havířova s cyklotrasou č. 10" – zahájeno v roce 2021, předmětem dodatku změna doby plnění do 30. 6. 2023, usnesení členské schůze svazku obcí č. 1/2023 ze dne 31. 1. 2023 (bod 1.1 – schválení dodatku),
- dodatek č. 3 ke smlouvě o dílo ze dne 1. 11. 2024 (dodatek zveřejněn v registru smluv od 26. 11. 2024, dílo „Propojení Havířova s cyklotrasou č. 10" – zahájeno v roce 2021, předmětem dodatku změna doby plnění do 31. 12. 2023, usnesení členské schůze svazku obcí č. 3/9 ze dne 29. 10. 2024 (bod 2.1 – schválení dodatku),
- účetní doklady č. 99 ze dne 23. 9. 2024 (předpis 483.460,40 Kč), č. 100 ze dne 26. 9. 2024 (předpis 263.780,- Kč),
- účetní doklady č. 105 ze dne 17. 10. 2024 a č. 107 ze dne 31. 10. 2024 (oba úhrady),

Klasifikace informací: Veřejná

dotace

- smlouva o poskytnutí dotace z rozpočtu Moravskoslezského kraje č. 02486/2022/RRC ze dne 26. 7. 2022 (poskytovatelem dotace Moravskoslezský kraj, příjemcem dotace svazek obcí, předmětem smlouvy poskytnutí investiční dotace v maximální výši 50,25 % celkových skutečně vynaložených uznatelných nákladů na realizaci projektu „Propojení Havířova s cyklotrasou č. 10", maximálně však ve výši 1.000.000,- Kč, průběžná vyúčtování do 16. 1. 2023 a do 16. 1. 2024, závěrečné vyúčtování do 29. 11. 2024), usnesení členské schůze svazku obcí č. 3/2022 ze dne 28. 6. 2022 (bod 3.1 – schválení smlouvy o poskytnutí dotace),
- účetní doklad č. 51 ze dne 16. 8. 2022 (přijetí zálohy na dotaci ve výši 800.000,- Kč),
- účetní doklady č. 80 ze dne 5. 10. 2023 a č. 79 ze dne 5. 10. 2023 (oba dohad na účet 403),
- závěrečné vyúčtování poskytnuté dotace ze dne 26. 11. 2024,
- účetní doklad č. 125 ze dne 31. 12. 2024 – dohad dotace na účet 403 ve výši 375.287,13 Kč,
- avízo o převodu finančních prostředků MSK 164386/2024 ze dne 7. 12. 2024,
- účetní doklad č. 108 ze dne 12. 12. 2024 – příjem finančních prostředků ve výši 200.000,- Kč.

Klasifikace informací: Veřejná

Seznam použitých právních a jiných předpisů:

1. **zákon č. 128/2000 Sb.**, o obcích (obecní zřízení), ve znění pozdějších předpisů (dále jen zákon č. 128/2000 Sb.),
2. **zákon č. 250/2000 Sb.,** o rozpočtových pravidlech územních rozpočtů, ve znění pozdějších předpisů (dále jen zákon č. 250/2000 Sb.),
3. **zákon č. 218/2000 Sb.,** o rozpočtových pravidlech a o změně některých souvisejících předpisů (rozpočtová pravidla), ve znění pozdějších předpisů (dále jen zákon č. 218/2000 Sb.),
4. **zákon č. 23/2017 Sb.,** o pravidlech rozpočtové odpovědnosti (dále jen zákon č. 23/2017 Sb.),
5. **zákon č. 563/1991 Sb.,** o účetnictví, ve znění pozdějších předpisů (dále jen zákon č. 563/1991 Sb.),
6. **vyhláška č. 410/2009 Sb.,** kterou se provádějí některá ustanovení zákona č. 563/1991 Sb., o účetnictví, ve znění pozdějších předpisů, pro některé vybrané účetní jednotky (dále jen vyhláška č. 410/2009 Sb.),
7. **zákon č. 320/2001 Sb.,** o finanční kontrole ve veřejné správě a o změně některých zákonů (zákon o finanční kontrole), ve znění pozdějších předpisů (dále jen zákon č. 320/2001 Sb.),
8. **vyhláška č. 416/2004 Sb.,** kterou se provádí zákon č. 320/2001 Sb., o finanční kontrole ve veřejné správě a o změně některých zákonů (zákon o finanční kontrole), ve znění pozdějších předpisů (dále jen vyhláška č. 416/2004 Sb.),
9. **zákon č. 255/2012 Sb.,** o kontrole (kontrolní řád) (dále jen zákon č. 255/2012 Sb.)
10. **zákon č. 89/2012 Sb.,** občanský zákoník (dále jen zákon č. 89/2012 Sb.),
11. **zákon č. 262/2006 Sb.,** zákoník práce, ve znění pozdějších předpisů (dále jen zákon č. 262/2006 Sb.),
12. **zákon č. 90/2012 Sb.,** o obchodních společnostech a družstvech (zákon o obchodních korporacích) (dále jen zákon č. 90/2012 Sb.),
13. **zákon č. 134/2016 Sb.,** o zadávání veřejných zakázek (dále jen zákon č. 134/2016 Sb.),
14. **zákon č. 340/2015 Sb.,** o zvláštních podmínkách účinnosti některých smluv, uveřejňování těchto smluv a o registru smluv (zákon o registru smluv) (dále jen zákon č. 340/2015 Sb.),
15. **zákon č. 499/2004 Sb.,** zákon o archivnictví a spisové službě, ve znění pozdějších předpisů (dále jen zákon č. 499/2004 Sb.),
16. **zákon č. 25/2017 Sb.,** o sběru vybraných údajů pro účely monitorování a řízení veřejných financí, ve znění pozdějších předpisů (dále jen zákon č. 25/2017 Sb.),
17. **vyhláška č. 5/2014 Sb.**, o způsobu, termínech a rozsahu údajů předkládaných pro hodnocení plnění státního rozpočtu, rozpočtů státních fondů, rozpočtů územních samosprávných celků, rozpočtů dobrovolných svazků obcí a rozpočtů Regionálních rad regionů soudržnosti (dále jen vyhláška č. 5/2014 Sb.),
18. **vyhláška č. 383/2009 Sb.,** o účetních záznamech v technické formě vybraných účetních jednotek a jejich předávání do centrálního systému účetních informací státu a o požadavcích na technické a smíšené formy účetních záznamů (technická vyhláška o účetních záznamech), ve znění pozdějších předpisů (dále jen vyhláška č. 383/2009 Sb.),
19. **vyhláška č. 412/2021 Sb.,** o rozpočtové skladbě (dále jen vyhláška č. 412/2021 Sb.),
20. **vyhláška č. 270/2010 Sb.,** o inventarizaci majetku a závazků (dále jen vyhláška č. 270/2010 Sb.),
21. **vyhláška č. 220/2013 Sb.,** o požadavcích na schvalování účetních závěrek některých vybraných účetních jednotek (dále jen vyhláška č. 220/2013 Sb.),
22. **České účetní standardy** pro některé vybrané účetní jednotky, které vedou účetnictví podle vyhlášky č. 410/2009 Sb., ve znění pozdějších předpisů (dále jen České účetní standardy),
23. **zákon č. 420/2004 Sb.,** o přezkoumávání hospodaření územních samosprávných celků a dobrovolných svazků obcí, ve znění pozdějších předpisů (dále jen zákon č. 420/2004 Sb.),
24. **stanovy svazku obcí a další vnitřní předpisy.**

Klasifikace informací: Veřejná

Příloha č. 3. k usnesení ZM Karviné č.413

Příloha č. 3 k usnesení

Zpráva o inventarizaci k 31. 12. 2024

Ve smyslu zákona 563/1991 Sb., o účetnictví a prováděcího předpisu č.270/2010 byl sestaven plán inventur k 31.12.2024. Proškolení členů inventarizačních komise bylo provedeno - viz podepsané prezenční listiny. Inventura byla provedena fyzická i dokladová k 31.12.2024. Nebyly zjištěny žádné inventarizační rozdíly.

Účet 018 Drobný dlouhodobý nehmotný majetek 10314,04 Kč. Jedná se o softwarový program ke zpracování účetnictví.

Účet 021 – Budovy a stavby
Svazek měst a obcí okresu Karviná je k 31.12. 2023 vlastníkem níže uvedených staveb, které jsou odpisovány v souladu s odpisovým plánem. Stále zůstává v evidenci staveb část Cyklotrasy podél řeky Olše.

Cyklotrasa I. etapa	47 267 854,69 Kč
Cyklotrasa II. etapa	4 792 744,68 Kč
Dopravní značení cyklotrasy č. 10	275 051,97 Kč
Celkem	52 335 651,34 Kč

Účet 028 – Drobný hmotný dlouhodobý majetek

- notebook Lenovo – ke zpracování účetnictví	14 790,00 Kč

SÚ 042 – Nedokončené investice

Propojení Havířova s cyklotrasou č. 10	
- zůstatek nepředaného projektu	1 672 423,59 Kč
Páteřní cyklostezky pohornické krajiny	1 867 453,50 Kč
Celkem	**3 539 877,09 Kč**

SÚ 231 Základní běžný účet

Stav podle výpisu z účtu k 31.12.2024

Běžný účet u ČNB 231 0012	165,10 Kč
Běžný účet u FIO banky 231 0001	239 130,23 Kč
Fio konto 231 0002	0,00 Kč
Moneta Money bank – BÚ	1 062,98 Kč
Moneta Money bank – spořící účet	895 645,30 Kč
Celkem	**1 136 003,61 Kč**

SÚ 261 Peníze

0,00 Kč

SÚ 377 Pohledávky 0,00 Kč

Závazky

SÚ 321 Dodavatelé

FA. RIKKA – adm. činnost za IV. čtvrtletí 2024	101 640,00 Kč
Fa. Řezníčková za zprac. mezd	400,00 Kč
Fa. Žebrok doména Smook.org	1 752,00 Kč
celkem	**103 792,00 Kč**

SÚ 331 Zaměstnanci
Odměna účetní (10-12/2024) **6588,00 Kč**

SÚ 342 Daň ze závislé činnosti
Odvod daně (odměna účetní 10-12/2024) **1162,00 Kč**

SÚ 374 Krátkodobé přijaté zálohy **0,00** Kč

SÚ 378 Ostatní krátkodobé závazky
Zákonné pojištění Kooperativa IV. čtvrt. 2024 **100,00 Kč**

SÚ 388 Dohadné účty aktivní
Dohad dotace ve výši uskutečněných nákladů **2279823,56 Kč**

2021	103/12	Propojení Havířova s cyklotrasou č. 10	175000,00	Český Těšín
2024	130/12	Vyúčtování	74970,00	Český Těšín
	130/12	Propojení Havířova s cyklotrasou č. 10	162400,00	Havířov
	80/10	Projekt POHO 2030	1 867453,5	Karviná
		Celkem	2279823,56	

SÚ 401 Jmění účetní jednotky **2 066 053,66 Kč**

- Převod projektové dokumentace Propojení Havířova s cykl. Č. 10 obcím

-503 004,10 Kč

Celkem **1 563 049,56 Kč**

SÚ 403 Transfery k dlouh. majetku

Cyklotrasa podél Olše I. Etapa	36 763 128,27 Kč
Cyklotrasa podél Olše II. Etapa	3 854 824,27 Kč
Propojení Havířova s cyklotrasou č. 10	1 224 294,59 Kč
Vyznačení dálkové cyklotrasy Chotěbuz Bohumín .	105 156,81 Kč
POHO 2030 – dohad ve výši profinancovaných dotací	1 867 453,50 Kč
Celkem	**43 814 857,50 Kč**

SÚ 406 Oceňovací rozdíly při prvním použití metody -8397,40 Kč

- oprávky k DDlNM

SÚ 408 Opravy předcházející období - 3616836,73 Kč

- chybně zaúčtován závazek RIKKA ve výši 83 300 ,- Kč – dokl.č. 32/4/2010
- oprava zaúčtování dohadné položky u dotace na cyklotrasu ve výši -3836859 Kč dokladem 100039/9/2012 ve výši 144636,12 Kč
- oprava předpisu pohledávky dotace Nadace OKD doklad 182/12/2012 ve výši -7913,- Kč
- zavedení na majetkový účet 042 faktura z roku 2008 doklč. 4/1 –opraveno dokladem 100150/12/2012

SÚ 432 Výsledek hospodaření přech. účetních období

3 193 923,48 Kč

SÚ 472 Dlouhodobé přijaté transfery -

od obcí na financování projektu propojení Havířova s cyklotrasou č. 10

- Český Těšín	175 000,00 Kč
Od obcí na projekt POHO2030	
- Doubrava	105 002,59 Kč
- Karviná	1 983 384,00 Kč
- Orlová	280 159,77 Kč
Celkem	**2 543 546,36 Kč**

SÚ 915 Ostatní krátkodobé podmíněné pohledávky k transferům

Podmíněná pohledávka		
- spoluúčast POHO 2030	Orlová	280 159,77 Kč
-	Karviná	1 983 384,00 Kč
-	Doubrava	105 002,59 Kč
Celkem		**2 368 546,36 Kč**

Zpracovala: [redacted]

31. 1. 2025

Jména a podpisy členů inventarizační komise:

[redacted] .....

[redacted] .....

[redacted] .....

Příloha č. 4. k usnesení ZM Karviné č.413

Příloha č. 4 k usnesení

Zápis

z jednání kontrolní komise **Svazku měst a obcí okresu Karviná**, které se konalo dne 26. 11. 2024 v Petřvaldu, Kulturní dům

Přítomni:
[redacted] člen komise
[redacted] člen komise
[redacted] člen komise

I. Dnešního dne byla provedena kontrola projednání závěrečného účtu a Zprávy o přezkoumání hospodaření za rok 2023.
Bylo konstatováno:

- členské obce byly řádně seznámeny se zprávou auditora za rok 2023 a závěrečným účtem za rok 2023
- zpráva a závěrečný účet byly v členských obcích zveřejněny na úřední desce a byly zveřejněny na internetových stránkách SMOOK
- zpráva byla schválena na zasedání SMOOK dne 25.6.2024
- závěrečný účet SMOOK za rok 2023 byl schválen členy SMOOK dne 25.6.2024

II. Dále bylo prověřeno plnění usnesení členské schůze. Bylo konstatováno:

členská schůze SMOOK 29. 1. 2024
- nebylo ukládací usnesení

členská schůze SMOOK 27. 2. 2024
- nebylo ukládací usnesení

členská schůze SMOOK 26. 3. 2024
- nebylo ukládací usnesení

členská schůze SMOOK 30. 4. 2024
- nebylo ukládací usnesení

členská schůze SMOOK 23. 5. 2024
- nebylo ukládací usnesení

členská schůze SMOOK 25. 6. 2024
- nebylo ukládací usnesení

členská schůze SMOOK 27. 8. 2024
- nebylo ukládací usnesení

členská schůze SMOOK 24. 9. 2024
- nebylo ukládací usnesení

členská schůze SMOOK 29. 10. 2024
- nebylo ukládací usnesení

členská schůze SMOOK 26. 11. 2024
- nebylo ukládací usnesení

III. Dále bylo prověřeno plnění usnesení představenstva SMOOK. Bylo konstatováno:

představenstvo SMOOK 17. 6. 2024
- nebylo ukládací usnesení

IV. Kontrola hospodaření s majetkem svazku a finančními prostředky

Byla provedena kontrola hospodaření s majetkem svazku a s jeho finančními prostředky. Bylo zjištěno, že plnění rozpočtu je v souladu se schváleným rozpočtem na letošní rok a rozpočtovou úpravou.
Spořící účet je nadále úročen výhodnou sazbou a výše připsaných úroků výrazně převyšuje předpokládané příjmy stanovené v rozpočtu pro letošní rok.
K projektu „Páteřní cyklostezky pohornické krajiny 2030" uhradily všechny obce zapojené do projektu 1. splátku finanční spoluúčasti. První výdaje spojené s projektovou dokumentací se odsouvají do příštího roku.
Faktury k projektu „Propojení Havířova s cyklotrasou č. 10" přijaté v letošním roce jsou v souladu s uzavřenou smlouvou o dílo včetně následných dodatků ke smlouvě. Dotace MSK k tomuto projektu je průběžně rozpouštěna podílem stanoveným v uzavřené smlouvě o dotaci a bude vyčerpána v plné výši.

[redacted] [redacted] [redacted]

V Petřvaldu dne 26. 11. 2024

Příloha č. 1. k usnesení ZM Karviné č.414

ZMĚNA Č. 7 ÚZEMNÍHO PLÁNU KARVINÁ

ZÁZNAM O ÚČINNOSTI	
Správní orgán, který změnu územního plánu vydal: **Zastupitelstvo města Karviné** Datum nabytí účinnosti:	
Pořizovatel **Magistrát města Karviné** Oprávněná úřední osoba pořizovatele: Jméno a příjmení: **Ing. Iveta Lovaštíková** Funkce: **referent úřadu územního plánování Magistrátu města Karviné** Podpis:	*Otisk úředního razítka*

OPATŘENÍ OBECNÉ POVAHY	
2025	
Objednatel: **Statutární město Karviná**	
Pořizovatel: **Magistrát města Karviné**	
Zhotovitel: **Institut regionálních informací, s.r.o.** Hlavní projektant: **Ing. arch. Michal Hadlač** Číslo autorizace: **03 497** Projekční tým: **Mgr. Vladimíra Macurová** **Mgr. Radmila Hadlačová** **Ing. Milada Májska, Ph.D.** **Mgr. Jakub Kura**	IRI *Otisk autorizačního razítka*

Textová část

Obsah

1. Obsah změny 3

1.1. Převod do Jednotného standardu územně plánovací dokumentace 3

1.1.1. Změny v označení a popisu ploch a koridorů 3

1.1.2. Změny v podkapitole 3.2. Vymezení zastavitelných ploch....5

1.1.3. Změny v podkapitole 3.3. Vymezení ploch přestavby....5

1.1.4. Změny v podkapitole 4.1.1. Koncepce železniční dopravy 7

1.1.5. Změny v podkapitole 4.1.3. Koncepce veřejné hromadné dopravy 8

1.1.6. Změny v podkapitole 4.2.1. Koridory pro technickou infrastrukturu – KT, Plochy pro zadržení dešťových vod – X, Koridory pro revitalizaci vodních toků a ploch – Y 8

1.1.7. Změny v podkapitole 5.3. Vymezení ploch změn (rozvojových ploch) v krajině....8

1.2. Technická úprava textové části územního plánu 8

1.3. Věcný obsah změny územního plánu 8

1.3.1. Změny v kapitole 1. Vymezení zastavěného území, včetně stanovení data, k němuž je vymezeno 8

1.3.2. Změny v podkapitole 2.2.1. Ochrana kulturních a přírodních hodnot 8

1.3.3. Změny v podkapitole 3.2. Vymezení zastavitelných ploch....9

1.3.4. Změny v podkapitole 3.3. Vymezení ploch přestavby....9

1.3.5. Změny v podkapitole 4.1.1. Koncepce železniční dopravy 9

1.3.6. Změny v podkapitole 4.1.2. Koncepce silniční dopravy 9

1.3.7. Změny v podkapitole 6.1. Stanovení podmínek pro využití ploch s rozdílným způsobem využití, stanovení podmínek prostorového uspořádání 10

1.3.8. Změny v podkapitole 6.2. Stanovení podmínek prostorového uspořádání a základních podmínek ochrany krajinného rázu 10

1.3.9. Změny v kapitole 7. Vymezení veřejně prospěšných staveb, veřejně prospěšných opatření, staveb a opatření k zajišťování obrany a bezpečnosti státu a ploch pro asanaci, pro které lze práva k pozemkům a stavbám vyvlastnit 11

1.3.10. Změny v kapitole 11. Vymezení ploch a koridorů, ve kterých je rozhodování o změnách v území podmíněno zpracováním územní studie, stanovení podmínek pro její pořízení a přiměřené lhůty pro vložení dat o této studii do evidence územně plánovací činnosti 11

2. Údaje o počtu listů změny územního plánu a počtu výkresů k ní připojené grafické části 11

Grafická část

I.1 – Výkres základního členění území (1 : 5 000)

I.2 – Hlavní výkres (1 : 5 000)

I.3 – Koncepce veřejné infrastruktury (1 : 5 000)

I.4 – Výkres veřejně prospěšných staveb, opatření a asanací (1 : 5 000)

I.5 – Část ÚP s prvky regulačního plánu (1 : 5 000)

1. Obsah změny

1.1. Převod do Jednotného standardu územně plánovací dokumentace

1.1.1. Změny v označení a popisu ploch a koridorů

Označení a popis způsobů využití se ve všech kapitolách textové části a ve všech výkresech územního plánu mění takto:

- „plochy bydlení individuálního“ (BI) se nemění,
- „plochy bydlení hromadného “ (BH) se nemění,
- „plochy rekreace individuální“ (RR) se mění na „plochy rekreace individuální“ (RI),
- „plochy rekreace hromadné“ (RH) se mění na „plochy rekreace hromadné – rekreační areály“ (RH),
- „plochy občanského vybavení – veřejná vybavenost“ (OV) se mění na „plochy občanského vybavení veřejného“ (OV),
- „plochy občanského vybavení – komerční zařízení“ (OK) se mění na „plochy občanského vybavení komerčního“ (OK),
- „plochy občanského vybavení – tělovýchova a sport“ (OS) se mění na „plochy občanského vybavení – sport“ (OS),
- „plochy občanského vybavení – lázeňství“ (OL) se mění na „plochy občanského vybavení lázeňského“ (OL),
- „plochy občanského vybavení – veřejná pohřebiště“ (OH) se mění na „plochy občanského vybavení – hřbitovy“ (OH),
- „plochy občanského vybavení – nákupní centra“ (OC) se mění na „plochy občanského vybavení jiného – nákupní centra“ (OX.n),
- „plochy veřejných prostranství“ (PV) se mění na „plochy veřejná prostranství všeobecných“ (PU),
- „plochy veřejné zeleně parkové“ (ZP) se mění na „plochy zeleně – parky a parkově upravené plochy“ (ZP),
- „plochy zeleně zahrad“ (ZZ) se mění na „plochy zeleně – zahrady a sady“ (ZZ),
- „plochy veřejné zeleně ostatní“ (ZO) se mění na „plochy zeleně sídelní ostatní“ (ZS),
- „plochy krajinné zeleně“ (KZ) se mění na „plochy zeleně krajinné“ (ZK),
- „plochy rekreační zeleně“ (KR) se mění na „plochy zeleně jiné – rekreační“ (ZX),
- „plochy smíšené obytné vesnické“ (SV) se mění na „plochy smíšené obytné venkovské“ (SV),
- „plochy smíšené obytné městské“ (SM) se nemění,
- „plochy smíšené v centrální zóně“ (SC) se mění na „plochy smíšené obytné centrální“ (SC),
- „plochy smíšené obytné vesnické specifické“ (SVx) se mění na „plochy smíšené obytné jiné“ (SX),
- „plochy dopravní infrastruktury – účelové komunikace“ (DU) se mění na „plochy dopravy všeobecné“ (DU),
- „plochy dopravní infrastruktury – silniční doprava“ (DS) se mění na „plochy dopravy silniční“ (DS),
- „plochy dopravní infrastruktury – drážní doprava“ (DZ) se mění na „plochy dopravy drážní“ (DD),
- „plochy dopravní infrastruktury – doprava v klidu“ (DP) se mění na „plochy dopravy jiné – doprava v klidu“ (DX),
- „plochy technické infrastruktury“ (T) se mění na „plochy technické infrastruktury všeobecné“ (TU),
- „plochy technické infrastruktury – nakládání s odpady“ (TO) se nemění,
- „plochy technické infrastruktury – hráze“ (TH) se mění na „plochy technické infrastruktury jiné – hráze“ (TX),
- „plochy výroby energie z obnovitelných zdrojů“ (TE) se mění na „plochy výroby energie z obnovitelných zdrojů“ (VE) a přeřazuje se z ploch technické infrastruktury do ploch výroby a skladování,
- „plochy výroby a skladování – lehký průmysl“ (VL) se mění na „plochy výroby lehké” (VL),
- „plochy výroby a skladování – drobná výroba“ (VD) se mění na „plochy výroby drobné a služeb” (VD),
- „plochy smíšené výrobní“ (VS) se mění na „plochy smíšené výrobní všeobecné“ (HU),
- „plochy vodní a vodohospodářské“ (WT) se mění na „plochy vodní a vodních toků“ (WT),

- „plochy zemědělské“ (Z) se mění na „plochy zemědělské všeobecné“ (AU),
- „plochy lesní” (L) se mění na „plochy lesní všeobecné“ (LU),
- „plochy přírodní” (P) se mění na „plochy přírodní všeobecné“ (NU),
- „plochy smíšené nezastavěného území“ (NS) se mění na „plochy smíšené nezastavěného území všeobecné“ (MU),
- „plochy těžby nerostů“ (TN) se mění na „plochy těžby nerostů všeobecné“ (GU).

Nadpisy jednotlivých kategorií ploch s rozdílným způsobem využití se ve všech kapitolách textové části a ve všech výkresech územního plánu mění takto:

- „plochy smíšeného využití“ se mění na „plochy smíšené obytné“,
- „plochy sídelní zeleně“ se mění na „plochy zeleně“,
- „plochy výroby a skladování“ se u ploch HU mění na „plochy smíšené výrobní“
- „plochy nezastavěného území“ se u ploch WT mění „plochy vodní a vodohospodářské“,
- „plochy nezastavěného území“ se u ploch AU mění „plochy zemědělské“,
- „plochy nezastavěného území“ se u ploch LU mění „plochy lesní“,
- „plochy nezastavěného území“ se u ploch NU mění „plochy přírodní“,
- „plochy nezastavěného území“ se u ploch MU mění „plochy smíšené nezastavěného území“,
- „plochy nezastavěného území“ se u ploch ZX a ZK mění „plochy zeleně“,
- „plochy nezastavěného území“ se u ploch AU mění „plochy zemědělské“,
- „plochy nezastavěného území“ se u ploch GU mění „plochy těžby nerostů“.

Označení zastavitelných ploch a ploch změn v krajině se ve všech kapitolách textové části a ve všech výkresech územního plánu mění takto:

- do označení zastavitelných ploch se doplňuje tečka mezi písmeno a číselné označení plochy,
- do označení ploch přestavby se doplňuje tečka mezi písmeno a číselné označení plochy,
- v označení ploch změn v krajině se N mění na K a doplňuje se tečka mezi písmeno a číselné označení plochy.

Označení koridorů pro dopravní infastrukturu – KD se ve všech kapitolách textové části a ve všech výkresech územního plánu mění takto:

- označení koridoru KD1 se mění na CNZ.D164,
- označení koridoru KD2 se mění na CNZ.DZ14.

Označení koridorů pro technickou infastrukturu – KT se ve všech kapitolách textové části a ve všech výkresech územního plánu mění takto:

- označení koridoru KT1 se mění na CNZ.T1,
- označení koridoru KT3 se mění na CNZ.EZ6,
- označení koridoru KT34 se mění na CNZ.E9,
- označení koridoru KT2, KT7, KT8, KT18, KT23, KT24, KT25, KT26, KT28, KT29, KT30, KT31, KT32, KT33 a KT35 se mění tak, že se před původní identifikaci přidává zkratka CNU a tečka.

Označení ploch pro zadržení dešťových vod – X se ve všech kapitolách textové části a ve všech výkresech územního plánu mění takto:

- označení všech ploch se mění tak, že se před původní označení přidává zkratka CNU a tečka.

Označení koridorů pro revitalizaci vodních toků a ploch – Y se ve všech kapitolách textové části a ve všech výkresech územního plánu mění takto:

- označení všech koridorů se mění tak, že se před původní označení přidává zkratka CNU a tečka.

Označení skladebných částí ÚSES se mění takto:

- do mezery mezi úvodní zkratkou a číselným označením skladebné části se vkládá tečka.

Označení veřejně prospěšných staveb a veřejně prospěšných opatření převzatých z nadřazené dokumentace se ve všech kapitolách textové části a ve všech výkresech územního plánu mění takto:

- označení všech veřejně prospěšných staveb dopravní infrastruktury se mění tak, že se před původní označení přidává zkratka VD a tečka,

- označení všech veřejně prospěšných staveb technické infrastruktury se mění tak, že se před původní označení přidává zkratka VT a tečka,
- označení všech veřejně prospěšných opatření územního systému ekologické stability se mění tak, že se před původní označení s vypuštěním mezery přidává zkratka VU a tečka,

Označení ostatních veřejně prospěšných staveb a veřejně prospěšných opatření převzatých se ve všech kapitolách textové části a ve všech výkresech územního plánu mění takto:

- v označení veřejně prospěšných staveb dopravní a technické infrastruktury se původní zkratka nahrazuje zkratkou VD a pomlčka se nahrazuje tečkou,
- v označení veřejně prospěšných staveb technické infrastruktury se původní zkratka nahrazuje zkratkou VT a pomlčka se nahrazuje tečkou.
- v označení veřejně prospěšných opatření územního systému ekologické stability se původní zkratka nahrazuje zkratkou VU a pomlčka se nahrazuje tečkou,
- v označení veřejně prospěšných opatření ke snížení ohrožení území povodněmi se původní zkratka nahrazuje zkratkou VK a pomlčka se nahrazuje tečkou.

Označení ploch a koridorů územních rezerv se ve všech kapitolách textové části a ve všech výkresech územního plánu mění takto:

- v označení ploch a koridorů územních rezerv se mezi původní zkratku a číselné označení vkládá tečka.

Označení územních studií se ve všech kapitolách textové části a ve všech výkresech územního plánu mění takto:

- v označení územních studií se pomlčka nahrazuje tečkou.

1.1.2. Změny v podkapitole 3.2. Vymezení zastavitelných ploch

Změny v tabulce vymezených zastavitelných ploch:

- u plochy Z.51 se způsob využití plochy mění na plochy bydlení individuálního – BI,
- u plochy Z.164 se způsob využití mění na plochy veřejných prostranství všeobecných – PU,
- plocha Z.362 se ruší,
- u plochy Z.328 se ve specifických podmínkách pro využití ploch mění v první odrážce označení plochy Z362 na Z.363,
- doplňují se tyto plochy:

i.č.	způsob využití plochy	k.ú.	část města, lokalita	specifické podmínky využití ploch (tyto podmínky mají před ostatními podmínkami prioritu)
Z.383	plochy dopravy silniční – DS	Karviná-město	Hranice, sever	• řešit přeložku silnice II/475 • respektovat podmínky využití ploch X (CNU.X6), kap. 6.1.
Z.384	plochy občanského vybavení veřejného – OV	Karviná-Doly	Doly, Za Pilou	• řešit zařízení sociálních služeb • obsluhu technickou infrastrukturou řešit lokálně • respektovat podmínky využití ploch v záplavovém území, kap. 6.1.
Z.385	plochy výroby drobné a služeb – VD	Karviná-město	Hranice, Vagónka	

1.1.3. Změny v podkapitole 3.3. Vymezení ploch přestavby

Změny v tabulce vymezených ploch přestavby:

- plochy P.2, P.24 a P.30 se ruší,

- doplňují se tyto plochy:

i.č.	způsob využití plochy	k.ú.	část města, lokalita	specifické podmínky využití ploch (tyto podmínky mají před ostatními podmínkami prioritu)
P.45	plochy smíšené nezastavěného území všeobecné – MU	Louky nad Olší	Louky, Paseky	• respektovat podmínky využití ploch v území ve vlivech důlní činnosti - plocha (A_k), kap. 6.1.
P.46	plochy smíšené nezastavěného území všeobecné – MU	Louky nad Olší	Louky, Podjedlí	
P.47	plochy smíšené nezastavěného území všeobecné – MU	Louky nad Olší	Louky, Podjedlí	• respektovat podmínky využití ploch v území ve vlivech důlní činnosti - plocha (A_k), kap. 6.1.
P.48	plochy smíšené nezastavěného území všeobecné – MU	Louky nad Olší	Louky, Podjedlí	• respektovat podmínky využití ploch v území ve vlivech důlní činnosti - plocha (A_k), kap. 6.1.
P.49	plochy smíšené nezastavěného území všeobecné – MU	Louky nad Olší	Louky, Podjedlí	• respektovat podmínky využití ploch v území ve vlivech důlní činnosti - plocha (A_k), kap. 6.1.
P.50	plochy smíšené nezastavěného území všeobecné – MU	Louky nad Olší	Louky, Podjedlí	• respektovat podmínky využití ploch v území ve vlivech důlní činnosti - plocha (A_k), kap. 6.1. • respektovat podmínky využití ploch v sesuvném území kap. 6.1.
P.51	plochy smíšené nezastavěného území všeobecné – MU	Louky nad Olší	Louky, Malé Kempy	
P.52	plochy smíšené nezastavěného území všeobecné – MU	Louky nad Olší	Louky, Malé Kempy	• respektovat podmínky využití ploch v sesuvném území kap. 6.1.
P.53	plochy smíšené nezastavěného území všeobecné – MU	Louky nad Olší	Louky, Podjedlí	• respektovat podmínky využití ploch v sesuvném území, kap. 6.1.
P.54	plochy smíšené nezastavěného území všeobecné – MU	Louky nad Olší	Louky, Podjedlí	• respektovat podmínky využití ploch v sesuvném území definované v kap. 6.1.
P.55	plochy smíšené nezastavěného území všeobecné – MU	Louky nad Olší	Louky, Podjedlí	• respektovat podmínky využití koridoru KD (CNZ.D164), kap. 6.1.
P.56	plochy smíšené nezastavěného území všeobecné – MU	Louky nad Olší	Louky, Podjedlí	• respektovat podmínky využití ploch v sesuvném území kap. 6.1.
P.57	plochy přírodní všeobecné – NU	Staré Město u Karviné	Staré Město, Nové Město, Bohumínská	• řešit RBC.218
P.58a	plochy zeleně jiná – rekreační – ZX	Karviná-město, Darkov	Lázně Darkov, Lipiny	• řešit lesopark • řešit in-line stezky s využitím stávajících komunikací
P.58b	plochy zeleně jiná – rekreační – ZX	Karviná-město, Darkov	Lázně Darkov, Lipiny	• řešit lesopark • řešit in-line stezky s využitím stávajících komunikací

i.č.	způsob využití plochy	k.ú.	část města, lokalita	specifické podmínky využití ploch (tyto podmínky mají před ostatními podmínkami prioritu)
P.58c	plochy zeleně jiná – rekreační – ZX	Karviná-město, Darkov	Lázně Darkov, Lipiny	• řešit lesopark • řešit in-line stezky s využitím stávajících komunikací
P.58d	plochy zeleně jiná – rekreační – ZX	Karviná-město, Darkov	Lázně Darkov, Lipiny	• řešit lesopark • řešit in-line stezky s využitím stávajících komunikací • respektovat podmínky využití koridoru KD (CNZ.D164), kap. 6.1.
P.59	zeleň jiná – rekreační – ZX	Darkov	Lázně Darkov, Lipiny	• řešit lesopark • řešit průchod cyklistické trasy • respektovat podmínky využití koridoru KD (CNZ.D164) definované v kap. 6.1.
P.60	smíšené nezastavěného území všeobecné – MU	Karviná-Doly	Doly, Za Pilou	• řešit průchod cyklistické trasy
P.61	smíšené nezastavěného území všeobecné – MU	Karviná-Doly	Doly, Sovinecká	
P.62	smíšené nezastavěného území všeobecné – MU	Karviná-Doly	Doly, Sovinecká	
P.63a	smíšené nezastavěného území všeobecné – MU	Karviná-Doly	Doly, Sovinecká	
P.63b	smíšené nezastavěného území všeobecné – MU	Karviná-Doly	Doly, Sovinecká	
P.63c	smíšené nezastavěného území všeobecné – MU	Karviná-Doly	Doly, Sovinecká	
P.64	zeleň jiná – rekreační – ZX	Ráj	Ráj, střed	• řešit průchod ÚSES – biokoridoru LBK.19 • respektovat podmínky ochrany piety hřbitova, kap. 6.1.
P.65	smíšené nezastavěného území všeobecné – MU	Karviná-Doly	Doly, Sovinecká	
P.66	smíšené nezastavěného území všeobecné – MU	Staré Město u Karviné	Staré Město, U Řeky	
P.67	smíšené nezastavěného území všeobecné – MU	Staré Město u Karviné	Staré Město, Lešetínská	
P.68	zeleň jiná – rekreační – ZX	Ráj	Ráj, jih	• řešit průchod ÚSES – biokoridoru LBK.19 • respektovat podmínky ochrany významných vyhlídkových bodů, kap. 2.2.1. • respektovat podmínky využití koridoru KT (CNU.KT23), kap. 6.1.

1.1.4. Změny v podkapitole 4.1.1. Koncepce železniční dopravy

Do nadpisu tabulky vymezených koridorů pro dopravní infastrukturu – KD se doplňuje text „(za koridory KD jsou považovány níže uvedené koridory označené uvedenými identifikátory, dále v textu souhrnně označované jen „KD“)“.

1.1.5. Změny v podkapitole 4.1.3. Koncepce veřejné hromadné dopravy

V první větě se text „železniční dopravu“ nahrazuje textem „dopravní infrastrukturu“.

1.1.6. Změny v podkapitole 4.2.1. Koridory pro technickou infrastrukturu – KT, Plochy pro zadržení dešťových vod – X, Koridory pro revitalizaci vodních toků a ploch – Y

Do nadpisu tabulky vymezených koridorů pro technickou infastrukturu – KT se doplňuje text „(za koridory KT jsou považovány níže uvedené koridory označené uvedenými identifikátory, dále v textu souhrnně označované jen „KT“)“.

Do nadpisu tabulky vymezených ploch pro zadržení dešťových vod – X se doplňuje text „(za plochy X jsou považovány níže uvedené plochy označené uvedenými identifikátory, dále v textu souhrnně označované jen „X“)“.

Do nadpisu tabulky vymezených koridorů pro revitalizaci – Y se doplňuje text „(za koridory Y jsou považovány níže uvedené koridory označené uvedenými identifikátory, dále v textu souhrnně označované jen „Y“)“.

1.1.7. Změny v podkapitole 5.3. Vymezení ploch změn (rozvojových ploch) v krajině

Změny v tabulce vymezených ploch změn v krajině:

- plochy K2, K6, K10 – K21 se ruší.

1.2. Technická úprava textové části územního plánu

Do názvu kapitoly 1. se doplňuje text: „včetně stanovení data, k němuž je vymezeno“.

Do názvu kapitoly 5. se doplňuje se text „a podobně“.

V názvu kapitoly 6. se text „stanovení podmínek prostorového uspořádání, včetně základních podmínek ochrany krajinného rázu“ nahrazuje textem „s určením převažujícího účelu využití (hlavní využití), pokud je možné jej stanovit, přípustného využití, nepřípustného využití (včetně stanovení, ve kterých plochách je vyloučeno umísťování staveb, zařízení a jiných opatření pro účely uvedené v § 18 odst. 5 stavebního zákona), popřípadě stanovení podmíněně přípustného využití těchto ploch a stanovení podmínek prostorového uspořádání, včetně základních podmínek ochrany krajinného rázu (například výškové regulace zástavby, charakteru a struktury zástavby, stanovení rozmezí výměry pro vymezování stavebních pozemků a intenzity jejich využití)“.

Do názvu kapitoly 8. se doplňuje text „s uvedením v čí prospěch je předkupní právo zřizováno, parcelních čísel pozemků, názvu katastrálního území a případně dalších údajů podle § 8 katastrálního zákona“.

Do názvu kapitoly 11. se doplňuje text „stanovení podmínek pro její pořízení a přiměřené lhůty pro vložení dat o této studii do evidence územně plánovací činnosti“.

1.3. Věcný obsah změny územního plánu

1.3.1. Změny v kapitole 1. Vymezení zastavěného území, včetně stanovení data, k němuž je vymezeno

Datum vymezení zastavěného území se mění na 8. 8. 2023.

1.3.2. Změny v podkapitole 2.2.1. Ochrana kulturních a přírodních hodnot

Změny v části historické jádro (území MPZ):

- v deváté odrážce se text „plocha Z.225“ nahrazuje textem „koridor CPZ.D84“.

Změny v části území navazující na historické jádro (území v OP MPZ):

- v poslední odrážce se text „plocha Z.225“ nahrazuje textem „koridor CPZ.D84“

1.3.3. Změny v podkapitole 3.2. Vymezení zastavitelných ploch

Změny v tabulce vymezených zastavitelných ploch:

- plochy Z.225 a Z.303 se ruší,
- u plochy Z.226 se ve specifických podmínkách využití ploch ruší první odrážka,
- u plochy Z.241 se ve specifických podmínkách využití ploch ruší druhá odrážka,
- u plochy Z.315 se ve specifických podmínkách využití ploch ve druhé odrážce text „plochy Z.303“ nahrazuje textem „koridoru CPZ.D199“,

1.3.4. Změny v podkapitole 3.3. Vymezení ploch přestavby

Změny v tabulce vymezených ploch přestavby:

- plochy P.50 a P.65 se ruší.

1.3.5. Změny v podkapitole 4.1.1. Koncepce železniční dopravy

Změny v tabulce vymezených koridorů pro dopravní infrastrukturu:

- koridor CNZ.D164
  - název záměru se mění na: „Žel. trať č. 320, Dětmarovice – Karviná – Český Těšín – Třinec – Mosty u Jablunkova – st. hranice ČR/SR, modernizace v rámci III. železničního tranzitního koridoru“

1.3.6. Změny v podkapitole 4.1.2. Koncepce silniční dopravy

Do první věty se doplňuje text „a Koridory pro dopravní infrastrukturu – KD“.

Za první odrážku se vkládá tento text a tabulka:

Je vymezen koridor pro dopravní infrastrukturu – KD (za koridory KD jsou považovány níže uvedené koridory označené uvedenými identifikátory, dále v textu souhrnně označované jen „KD“):

Identif.	záměr	katastrální území	specifické podmínky pro umísťování dopravní infrastruktury
CPZ.D199	I/59 úsek Petřvald – Karviná (I/67), rozšíření	Karviná-město, Karviná-Doly	• řešit rozšíření silnice I/59 na čtyřpruhovou směrově dělenou silnici I. třídy • řešit dopravní napojení rozvojových ploch Z.282 a Z.315 v lokalitě Červená kolonie a Křemenec • řešit dopravní obsluhu hřbitova a kostela sv. Petra z Alkantary včetně parkovišť a včetně pěších • řešit dopravní napojení lokality Gabriela - rozvojových ploch Z.233, Z.276, P.25 • řešit nové napojení Sovince a rozvojové lokality Za pilou (Z.384) • řešit úpravu křižovatky se silnicí III/4749 a napojení rozvojové plochy Z.378 - s využitím plochy Z.377 • řešit dopravní napojení golfového areálu a rozvojových ploch Z.226, Z.227 • řešit dopravní napojení ulice Lešetínská • řešit zastávky MHD včetně bezkolizního přístupu pěších • řešit průchod cyklotras • řešit zeleň s funkcí izolační a kompoziční. • řešit průchod ÚSES – biokoridoru RBK.576, LBK.10, LBK.4, LBK.2 • respektovat podmínky ochrany piety hřbitova, kap. 6.1. • prověřit možnost začlenění systému rychlé tramvaje (územní rezerva) • respektovat podmínky využití koridoru KD (CNZ.D164), kap. 6.1.

Identif.	záměr	katastrální území	specifické podmínky pro umísťování dopravní infrastruktury
			• respektovat podmínky využití koridoru KT (CNU.KT33), kap. 6.1. • respektovat podmínky využití ploch v sesuvném území, kap. 6.1.
CPZ.DZ5	I/67 Bohumín – Karviná	Karviná-město, Staré Město u Karviné	• řešit přeložku silnice I/67, úpravy komunikace včetně křižovatek • trasování komunikace řešit v rámci koridoru v maximální možné vzdálenosti od obytné zástavby • řešit trasy pro cyklistickou a pěší dopravu • řešit zeleň s funkcí izolační a kompoziční.
CPZ.D84	I/67 jihozápadní obchvat Karviné	Karviná-město, Ráj, Darkov	• řešit přeložku silnice I/67 • řešit křižovatky • řešit zeleň s funkcí izolační a kompoziční. • řešit opatření proti záplavám • řešit křížení s trasami pro cyklistickou a pěší dopravu • respektovat podmínky využití ploch v území ve vlivech důlní činnosti - plocha (A_k), kap. 6.1. • respektovat podmínky využití koridoru KD (CNZ.D164), kap. 6.1. • řešit průchod ÚSES - biokoridoru RBK.576

Za tabulku se vkládá tato odrážka:

- respektovat podmínky využití koridoru pro dopravní infrastrukturu – KD definované v kap. 6.1.

1.3.7. Změny v podkapitole 5.4.1. Skladebné části ÚSES

Změny v tabulce vymezených biokoridorů regionálního významu:

- u RK.576 se kód mění na RBK.576,
- u RK.577 se kód mění na RBK.577,
- u RK.579 se kód mění na RBK.579.

1.3.8. Změny v podkapitole 6.1. Stanovení podmínek pro využití ploch s rozdílným způsobem využití, stanovení podmínek prostorového uspořádání

Změny v tabulce Plochy občanského vybavení – sport – OS:

- do přípustného využití se doplňuje nová odrážka s textem: „stavba a zařízení sloužící pro vědu, výzkum a vzdělání včetně souvisejících staveb a zařízení pouze v ploše Z.226“,
- v podmínkách prostorového uspořádání se do podmínky pro plochu Z.226 doplňuje text „vyjma stavby a zařízení sloužící pro vědu, výzkum a vzdělání“.

1.3.9. Změny v podkapitole 6.2. Stanovení podmínek prostorového uspořádání a základních podmínek ochrany krajinného rázu

Změny v odrážce „pro stanovenou výškovou regulaci zástavby dále platí“:

- vkládá se nová čtvrtá odrážka s textem: „přípustné je situování stavby formou dominanty v lokalitě Lipiny v souvislosti s využitím plochy Z.226 pro vědu, výzkum a vzdělání“.

1.3.10. Změny v kapitole 7. Vymezení veřejně prospěšných staveb, veřejně prospěšných opatření, staveb a opatření k zajišťování obrany a bezpečnosti státu a ploch pro asanaci, pro které lze práva k pozemkům a stavbám vyvlastnit

Změny v tabulce veřejně prospěšných staveb převzatých ze ZÚR MSK:

- stavba VD.DZ5:
  - název se mění na „I/67 Bohumín – Karviná“,
- stavba VD.D84:
  - název se mění na „I/67 jihozápadní obchvat Karviné“,
- stavba VD.D142:
  - název se mění na „II/475 dvě dílčí přeložky (pouze úsek zasahující do území obou obcí)“,
- stavba VD.D164:
  - název se mění na „Žel. trať č. 320, Dětmarovice – Karviná – Český Těšín – Třinec – Mosty u Jablunkova – st. hranice ČR/SR, modernizace v rámci III. železničního tranzitního koridoru“.
- stavba VD.D199:
  - název se mění na „I/59 úsek Petřvald – Karviná (I/67), rozšíření“.

Změny v tabulce veřejně prospěšných opatření převzatých ze ZÚR MSK:

- opatření VU.RBK576:
  - název se mění na RBK.576,
- opatření VU.RBK577:
  - název se mění na RBK.577,
- opatření VU.RBK579:
  - název se mění na RBK.579.

1.3.11. Změny v kapitole 11. Vymezení ploch a koridorů, ve kterých je rozhodování o změnách v území podmíněno zpracováním územní studie, stanovení podmínek pro její pořízení a přiměřené lhůty pro vložení dat o této studii do evidence územně plánovací činnosti

Obsah kapitoly se nahrazuje větou: “V územním plánu nejsou vymezeny plochy, ve kterých je rozhodování o změnách v území podmíněno zpracováním územní studie.“

2. Údaje o počtu listů změny územního plánu a počtu výkresů k ní připojené grafické části

Údaj o počtu listů: 11

Údaj o počtu výkresů: 5

Příloha č. 2 k usnesení ZM Karviná č.414

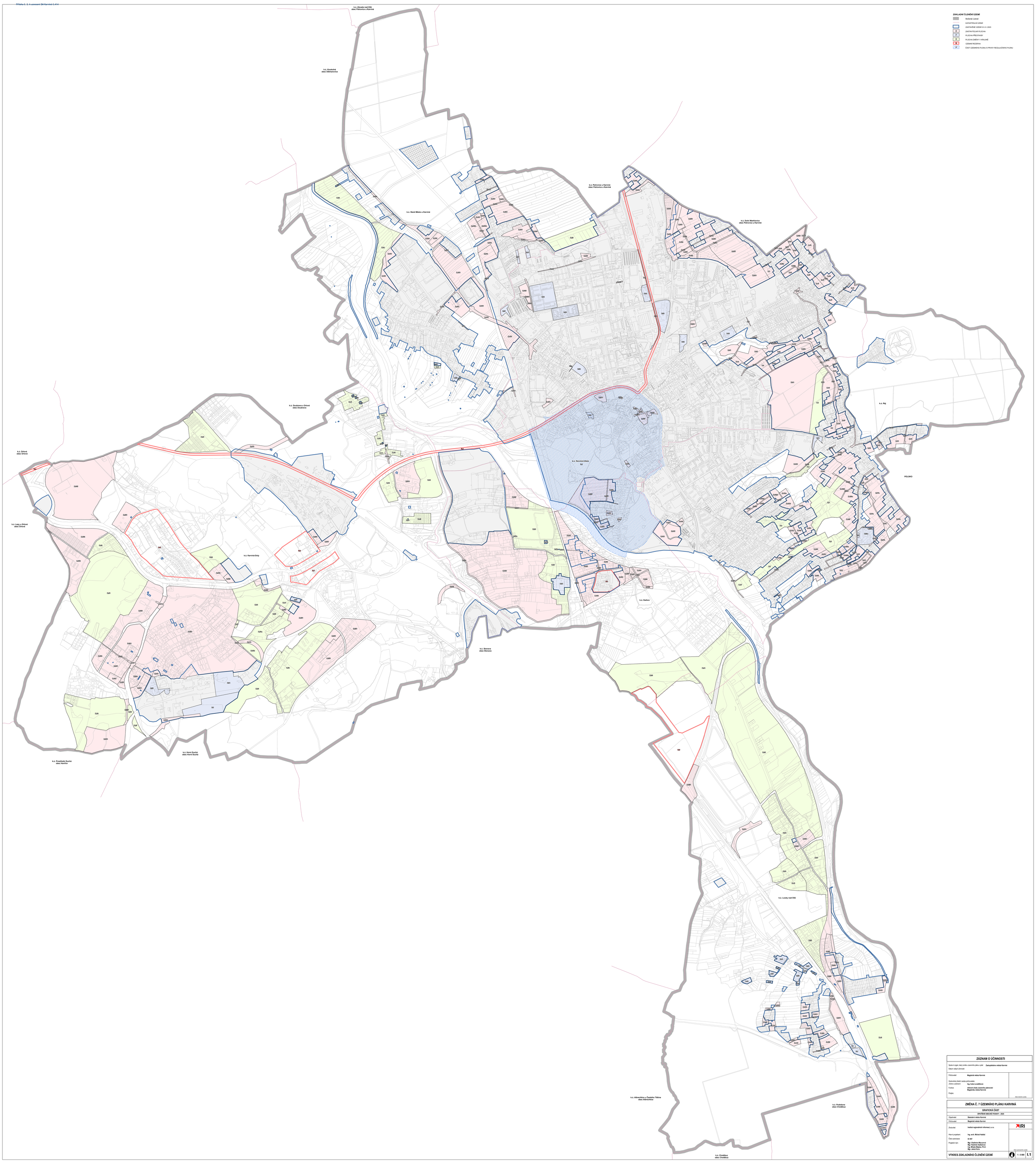

ZÁZNAM O ÚČINNOSTI	
Správní orgán, který změnu územního plánu vydal:	Zastupitelstvo města Karviná
Datum nabytí účinnosti:	
Pořizovatel:	Magistrát města Karviná
Oprávněná úřední osoba pořizovatele: Jméno a příjmení:	Ing. Iveta Lovaštiková
Funkce:	referent útvaru územního plánování Magistrátu města Karviná
Podpis:	Otisk úředního razítka

ZMĚNA Č. 7 ÚZEMNÍHO PLÁNU KARVINÁ	
GRAFICKÁ ČÁST	
OPATŘENÍ OBECNÉ POVAHY – 2025	
Objednatel:	Statutární město Karviná
Pořizovatel:	Magistrát města Karviná
Zhotovitel:	Institut regionálních informací, s.r.o. IRI
Hlavní projektant:	Ing. arch. Michal Hadlač
Číslo autorizace:	03.497
Projekční tým:	Mgr. Vladimíra Macurová Mgr. Radmila Hadlačová Ing. Mikuláš Majda, Ph.D. Mgr. Jakub Kura
VÝKRES ZÁKLADNÍHO ČLENĚNÍ ÚZEMÍ	Otisk autorského razítka 1 : 5 000 1.1

Příloha č. 3 k usnesení ZM Karviná č.414

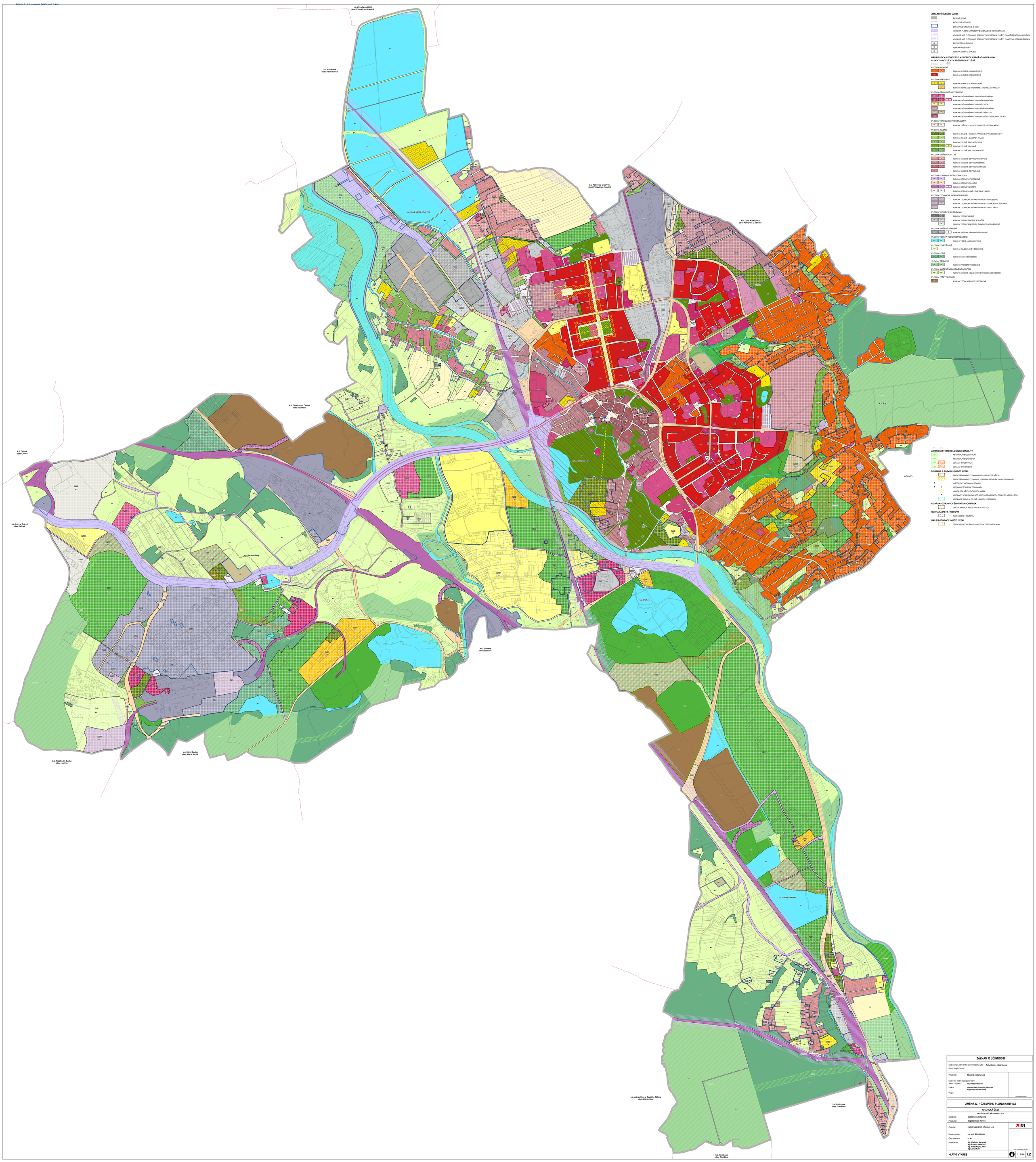

ZÁZNAM O ÚČINNOSTI

Správní orgán, který změnu územního plánu vydal:	Zastupitelstvo města Karviné
Datum nabytí účinnosti:	
Pořizovatel:	Magistrát města Karviné
Oprávněná úřední osoba pořizovatele: Jméno a příjmení:	Ing. Iveta Lesáčiková
Funkce:	referent útvaru územního plánování Magistrátu města Karviné
Podpis:	Otisk úředního razítka:

ZMĚNA Č. 7 ÚZEMNÍHO PLÁNU KARVINÁ

GRAFICKÁ ČÁST

OPATŘENÍ OBECNÉ POVAHY – 2025

Objednatel:	Statutární město Karviné
Pořizovatel:	Magistrát města Karviné
Zhotovitel:	Institut regionálních informací, s.r.o.
Hlavní projektant:	Ing. arch. Michal Hadlač
Číslo autorizace:	03 487
Projektční tým:	Mgr. Vladimíra Macurová Mgr. Radmila Hadlačová Ing. Milada Wijaba, Ph.D. Mgr. Jakub Kura

IRI

Otisk autorského razítka:

HLAVNÍ VÝKRES 1 : 5 000 **I.2**

Příloha č. 4 k usnesení ZM Karviná č.414

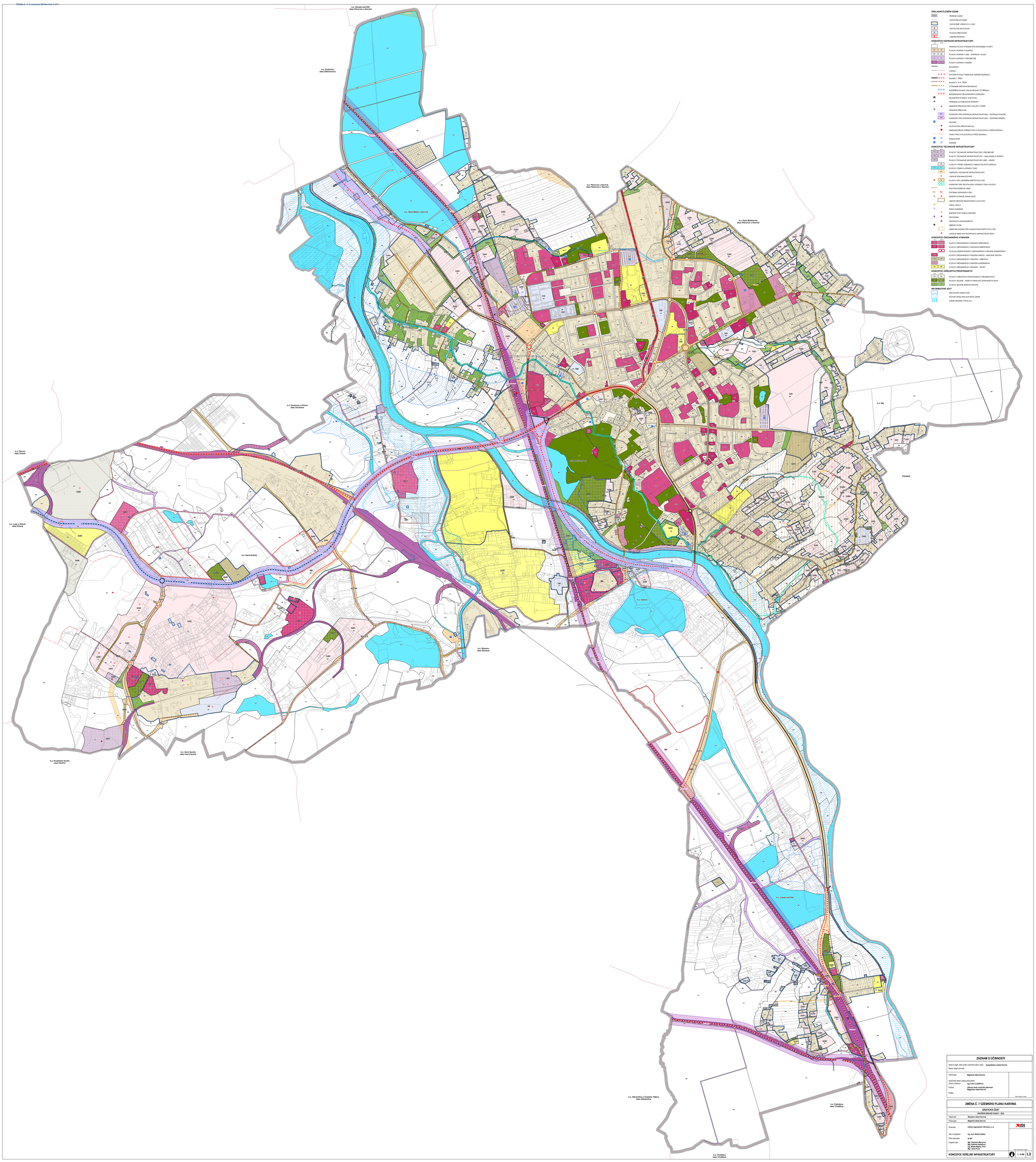

ZÁKLADNÍ ČLENĚNÍ ÚZEMÍ

- ŘEŠENÉ ÚZEMÍ
- KATASTRÁLNÍ ÚZEMÍ
- ZASTAVĚNÉ ÚZEMÍ K 8. 8. 2023
- Z – ZASTAVITELNÁ PLOCHA
- P – PLOCHA PŘESTAVBY
- R – ÚZEMNÍ REZERVA

KONCEPCE DOPRAVNÍ INFRASTRUKTURY

- HRANICE PLOCH S ROZDÍLNÝM ZPŮSOBEM VYUŽITÍ
- DS – PLOCHY DOPRAVY SILNIČNÍ
- DZ – PLOCHY DOPRAVY JINÉ – DOPRAVA V KLIDU
- DV – PLOCHY DOPRAVY VŠEOBECNÉ
- DD – PLOCHY DOPRAVY DRÁŽNÍ
- ŽELEZNICE
- VLEČKA
- SYSTÉM RYCHLÉ TRAMVAJE (ÚZEMNÍ REZERVA)
- SILNICE I. TŘÍDY
- SILNICE II. A III. TŘÍDY
- VÝZNAMNÉ MÍSTNÍ KOMUNIKACE
- ROZŠÍŘENÍ SILNICE I/59 NA DÉLENÝ ČTYŘPRUH
- MODERNIZACE ŽELEZNIČNÍHO KORIDORU
- ŽELEZNIČNÍ STANICE, ZASTÁVKA
- TERMINÁL AUTOBUSOVÉ DOPRAVY
- HRANIČNÍ PŘECHOD PRO CYKLISTY A PĚŠÍ
- HRANIČNÍ PŘECHOD
- KD – KORIDORY PRO DOPRAVNÍ INFRASTRUKTURU – DOPRAVA SILNIČNÍ
- KŽ – KORIDORY PRO DOPRAVNÍ INFRASTRUKTURU – DOPRAVA DRÁŽNÍ
- HELIPAD
- PLOCHA PRO PŘISTÁVÁNÍ ULL
- MIMOÚROVŇOVÉ KŘÍŽENÍ PRO CYKLISTICKOU A PĚŠÍ DOPRAVU
- TRASY PRO CYKLISTICKOU A PĚŠÍ DOPRAVU
- P – PARKOVIŠTĚ
- G – GARÁŽE

KONCEPCE TECHNICKÉ INFRASTRUKTURY

- TV – PLOCHY TECHNICKÉ INFRASTRUKTURY VŠEOBECNÉ
- TU – PLOCHY TECHNICKÉ INFRASTRUKTURY – NAKLÁDÁNÍ S ODPADY
- TX – PLOCHY TECHNICKÉ INFRASTRUKTURY JINÉ – HŘBITOVY
- TE – PLOCHY VÝROBY ENERGIE Z OBNOVITELNÝCH ZDROJŮ
- WT – PLOCHY VODNÍ A VODNÍCH TOKŮ
- KT – KORIDORY TECHNICKÉ INFRASTRUKTURY
- LOKÁLNÍ ODKANALIZOVÁNÍ
- PLOCHY PRO ZADRŽENÍ DEŠŤOVÝCH VOD
- KORIDORY PRO REVITALIZACI VODNÍCH TOKŮ A PLOCH
- PROTIPOVODŇOVÁ HRÁZ
- ČISTÍRNA ODPADNÍCH VOD
- ČERPACÍ STANICE KANALIZACE
- LIMITNÍ HRANICE NEGATIVNÍCH VLIVŮ ČOV
- ZDROJ TEPLA
- ZDROJ ENERGIE
- ENERGETICKÝ ZDROJ KARVINÁ
- ROZVODNA
- ODPADOVÉ HOSPODÁŘSTVÍ
- SKÁDKY DVOR
- ÚZEMÍ NEVHODNÉ PRO ZASAKOVÁNÍ DEŠŤOVÝCH VOD
- LOKÁLNÍ OBSLUHA TECHNICKOU INFRASTRUKTUROU

KONCEPCE OBČANSKÉHO VYBAVENÍ

- OV – PLOCHY OBČANSKÉHO VYBAVENÍ VEŘEJNÉHO
- OK – PLOCHY OBČANSKÉHO VYBAVENÍ KOMERČNÍHO
- PLOCHA ÚZEMNÍ REZERVY OBČANSKÉHO VYBAVENÍ KOMERČNÍHO
- OX – PLOCHY OBČANSKÉHO VYBAVENÍ JINÉHO – NÁKUPNÍ CENTRA
- OH – PLOCHY OBČANSKÉHO VYBAVENÍ – HŘBITOVY
- OL – PLOCHY OBČANSKÉHO VYBAVENÍ LÁZEŇSKÉHO
- OS – PLOCHY OBČANSKÉHO VYBAVENÍ – SPORT

KONCEPCE VEŘEJNÝCH PROSTRANSTVÍ

- PV – PLOCHY VEŘEJNÝCH PROSTRANSTVÍ VŠEOBECNÝCH
- ZV – PLOCHY ZELENĚ – PARKY A PARKOVĚ UPRAVENÉ PLOCHY
- ZO – PLOCHY ZELENĚ ŠIDELNÍ OSTATNÍ

INFORMATIVNÍ JEVY

- ZÁPLAVOVÉ ÚZEMÍ Q100
- AKTIVNÍ ZÓNA ZÁPLAVOVÉHO ÚZEMÍ
- ÚZEMÍ URČENÉ K ROZLIVU

ZÁZNAM O ÚČINNOSTI

Správní orgán, který změnu územního plánu vydal:	**Zastupitelstvo města Karviná**
Datum nabytí účinnosti:	
Pořizovatel:	**Magistrát města Karviná**
Oprávněná úřední osoba pořizovatele: Jméno a příjmení:	**Ing. Iveta Lovaldíková**
Funkce:	**referent útvaru územního plánování Magistrátu města Karviná**
Podpis:	

Otisk úředního razítka

ZMĚNA Č. 7 ÚZEMNÍHO PLÁNU KARVINÁ

GRAFICKÁ ČÁST

ÚPLNÉ ZNĚNÍ PO POKYNY – 2025

Objednatel:	**Statutární město Karviná**
Pořizovatel:	**Magistrát města Karviná**
Zhotovitel:	**Institut regionálních informací, s.r.o.**
Hlavní projektant:	**Ing. arch. Michal Hadlač**
Číslo autorizace:	**03 497**
Projektový tým:	**Mgr. Vladimíra Macurová Mgr. Radmila Hadlačová Ing. Mikoláš Majzlík, Ph.D. Mgr. Jakub Kura**

IRI

Otisk autorského razítka

KONCEPCE VEŘEJNÉ INFRASTRUKTURY

1 : 5 000 | **I.3**

Příloha č. 5 k usnesení ZM Karviná č.414

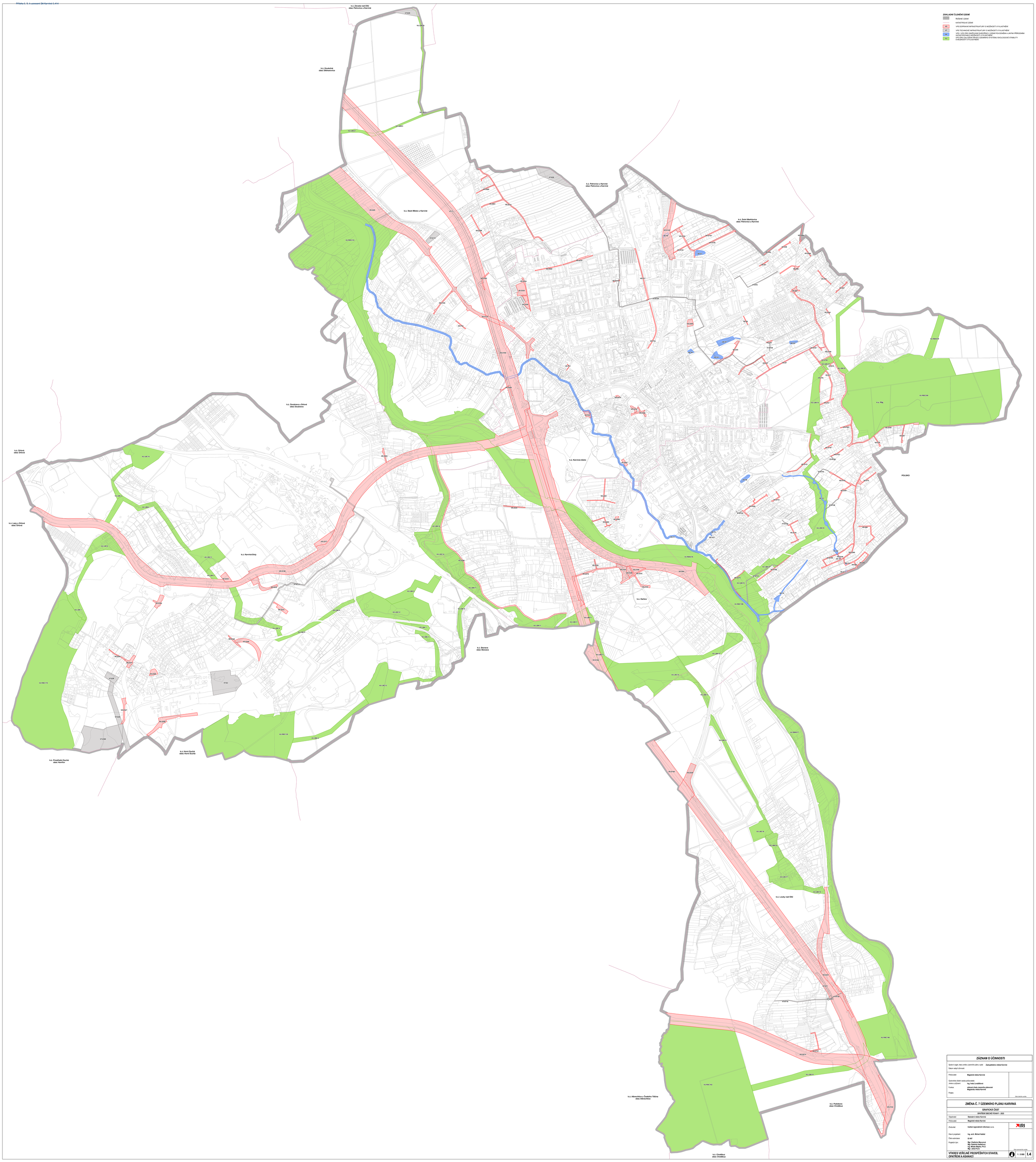

ZÁZNAM O ÚČINNOSTI

Správní orgán, který změnu územního plánu vydal:	Zastupitelstvo města Karviná
Datum nabytí účinnosti:	
Pořizovatel:	Magistrát města Karviná
Oprávněná úřední osoba pořizovatele: Jméno a příjmení:	Ing. Iveta Lovaldíková
Funkce:	referent útvaru územního plánování Magistrátu města Karviná
Podpis:	
	Otisk úředního razítka

ZMĚNA Č. 7 ÚZEMNÍHO PLÁNU KARVINÁ

GRAFICKÁ ČÁST

OPATŘENÍ OBECNÉ POVAHY - 2025

Objednatel:	Statutární město Karviná
Pořizovatel:	Magistrát města Karviná
Zhotovitel:	Institut regionálních informací, s.r.o.
Hlavní projektant:	Ing. arch. Michal Hadlač
Číslo autorizace:	03.497
Projektní tým:	Mgr. Vladimíra Macurová Mgr. Radmila Hadlačová Ing. Mikuláš Majzlík, Ph.D. Mgr. Janek Kura
Otisk autorizačního razítka	

VÝKRES VEŘEJNĚ PROSPĚŠNÝCH STAVEB, OPATŘENÍ A ASANACÍ

1 : 5 000 | **1.4**

Příloha č. 6. k usnesení ZM Karviné č. 414

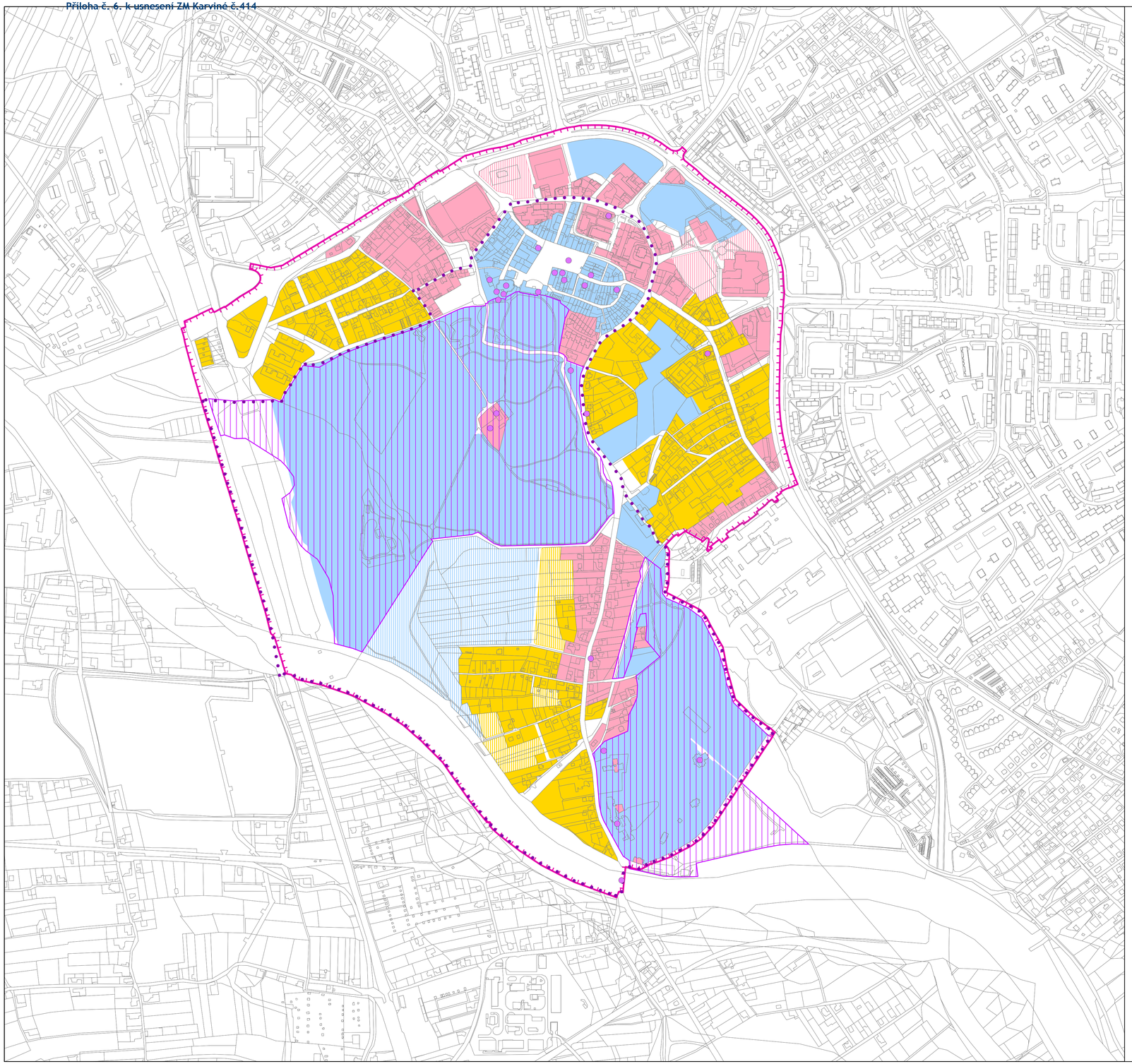

MĚSTSKÁ PAMÁTKOVÁ ZÓNA KARVINÁ (MPZ)

OCHRANNÉ PÁSMO CENTRA KARVINÁ – FRYŠTÁT (OP MPZ)

NEMOVITÁ KULTURNÍ PAMÁTKA – OBJEKT

NEMOVITÁ KULTURNÍ PAMÁTKA – AREÁL

STANOVENÍ PODMÍNEK PRO UMÍSŤOVÁNÍ FOTOVOLTAICKÝCH A SOLÁRNÍCH PANELŮ A SOUVISEJÍCÍCH ZAŘÍZENÍ V ÚZEMÍ MPZ A OP MPZ

STABILIZOVANÉ PLOCHY | PLOCHY ZMĚN

PLOCHY NEPŘÍPUSTNÉ PRO UMÍSTĚNÍ FOTOVOLTAICKÝCH A SOLÁRNÍCH PANELŮ A SOUVISEJÍCÍCH ZAŘÍZENÍ

PLOCHY PODMÍNĚNĚ PŘÍPUSTNÉ PRO UMÍSTĚNÍ FOTOVOLTAICKÝCH A SOLÁRNÍCH PANELŮ A SOUVISEJÍCÍCH ZAŘÍZENÍ – KATEGORIE I.

PLOCHY PODMÍNĚNĚ PŘÍPUSTNÉ PRO UMÍSTĚNÍ FOTOVOLTAICKÝCH A SOLÁRNÍCH PANELŮ A SOUVISEJÍCÍCH ZAŘÍZENÍ – KATEGORIE II.

ZÁZNAM O ÚČINNOSTI

Správní orgán, který změnu územního plánu vydal: **Zastupitelstvo města Karviné**

Datum nabytí účinnosti:

Pořizovatel: **Magistrát města Karviné**

Oprávněná úřední osoba pořizovatele:

Jméno a příjmení: **Ing. Iveta Lovaštiková**

Funkce: **referent úřadu územního plánování Magistrátu města Karviné**

Podpis:

Otisk úředního razítka

ZMĚNA Č. 7 ÚZEMNÍHO PLÁNU KARVINÁ

GRAFICKÁ ČÁST

OPATŘENÍ OBECNÉ POVAHY – 2025

Objednatel: **Statutární město Karviná**

Pořizovatel: **Magistrát města Karviné**

Zhotovitel: **Institut regionálních informací, s.r.o.**

IRI

Hlavní projektant: **Ing. arch. Michal Hadlač**

Číslo autorizace: **03 497**

Projekční tým: **Mgr. Vladimíra Macurová**
Mgr. Radmila Hadlačová
Ing. Milada Májska, Ph.D.
Mgr. Jakub Kura

Otisk autorizačního razítka

ČÁST ÚP S PRVKY REGULAČNÍHO PLÁNU | 1 : 5 000 | **I.5**

Příloha č. 7. k usnesení ZM Karviné č.414

ZMĚNA Č. 7 ÚZEMNÍHO PLÁNU KARVINÁ

OPATŘENÍ OBECNÉ POVAHY – ODŮVODNĚNÍ		
2025		
Objednatel:	**Statutární město Karviná**	
Pořizovatel:	**Magistrát města Karviné**	
Zhotovitel:	**Institut regionálních informací, s.r.o.**	IRI
Hlavní projektant:	**Ing. arch. Michal Hadlač**	
Číslo autorizace:	**03 497**	
Projekční tým:	**Mgr. Vladimíra Macurová** **Mgr. Radmila Hadlačová** **Ing. Milada Májska, Ph.D.** **Mgr. Jakub Kura**	*Otisk autorizačního razítka*

Textová část

Obsah

1. Postup pořízení změny územního plánu ... 4

2. Soulad s politikou územního rozvoje, územním rozvojovým plánem a územně plánovací dokumentací vydanou krajem a jinými koncepčními a strategickými dokumenty ... 8

2.1. Soulad s politikou územního rozvoje ... 8

2.2. Soulad s územním rozvojovým plánem ... 12

2.3. Soulad s územně plánovací dokumentací vydanou krajem ... 12

3. Soulad s cíli a úkoly územního plánování, zejména s požadavky na ochranu architektonických a urbanistických hodnot v území a požadavky na ochranu nezastavěného území ... 17

3.1. Soulad s cíli územního plánování dle § 18 stavebního zákona ... 17

3.2. Soulad s úkoly územního plánování dle § 19 stavebního zákona ... 18

4. Soulad s požadavky stavebního zákona a jeho prováděcích právních předpisů ... 20

5. Soulad s požadavky zvláštních právních předpisů a stanovisky dotčených orgánů podle zvláštních právních předpisů, popřípadě s výsledkem řešení rozporů ... 20

5.1. Soulad s požadavky zvláštních právních předpisů ... 20

5.2. Soulad se stanovisky dotčených orgánů podle zvláštních právních předpisů, popřípadě s výsledky řešení rozporů ... 22

6. Zpráva o vyhodnocení vlivů na udržitelný rozvoj území obsahující základní informace o výsledcích tohoto vyhodnocení včetně výsledků vyhodnocení vlivů na životní prostředí ... 41

7. Stanovisko krajského úřadu podle § 50 odst. 5 stavebního zákona ... 41

8. Sdělení, jak bylo stanovisko podle § 50 odst. 5 stavebního zákona zohledněno, s uvedením závažných důvodů, pokud některé požadavky nebo podmínky zohledněny nebyly ... 42

9. Komplexní zdůvodnění přijatého řešení včetně vybrané varianty ... 42

9.1. Převod do Jednotného standardu územně plánovací dokumentace ... 42

9.1.1. Změny v označení a popisu ploch s rozdílným způsobem využití v textové i grafické části ... 43

9.1.2. Změny v podkapitole 3.2. Vymezení zastavitelných ploch ... 43

9.1.3. Změny v podkapitole 3.3. Vymezení ploch přestavby ... 44

9.1.4. Změny v podkapitole 4.1.1. Koncepce železniční dopravy ... 46

9.1.5. Změny v podkapitole 4.1.3. Koncepce veřejné hromadné dopravy ... 47

9.1.6. Změny v podkapitole 4.2.1. Koridory pro technickou infrastrukturu – KT, Plochy pro zadržení dešťových vod – X, Koridory pro revitalizaci vodních toků a ploch – Y ... 47

9.1.7. Změny v podkapitole 5.3. Vymezení ploch změn (rozvojových ploch) v krajině ... 47

9.2. Technická úprava textové části územního plánu ... 47

9.3. Věcný obsah změny územního plánu ... 47

9.3.1. Změny v kapitole 1. Vymezení zastavěného území, včetně stanovení data, k němuž je vymezeno ... 48

9.3.1.1. Změny ve vymezení zastavěného území ... 48

9.3.1.2. Změny ve vymezení ploch s rozdílným způsobem využití ... 49

9.3.2. Změny v podkapitole 2.2.1. Ochrana kulturních a přírodních hodnot ... 50

9.3.3. Změny v podkapitole 3.2. Vymezení zastavitelných ploch ... 50

9.3.4. Změny v podkapitole 3.3. Vymezení ploch přestavby ... 51

9.3.5. Změny v podkapitole 4.1.1. Koncepce železniční dopravy ... 51

9.3.6. Změny v podkapitole 4.1.2. Koncepce silniční dopravy ... 51

9.3.7. Změny v podkapitole 5.4.1. Skladebné části ÚSES ... 51

9.3.8. Změny v podkapitole 6.1. Stanovení podmínek pro využití ploch s rozdílným způsobem využití, stanovení podmínek prostorového uspořádání ... 51

9.3.9. Změny v podkapitole 6.2. Stanovení podmínek prostorového uspořádání a základnách podmínek ochrany krajinného rázu ... 52

9.3.10. Změny v kapitole 7. Vymezení veřejně prospěšných staveb, veřejně prospěšných opatření, staveb a opatření k zajišťování obrany a bezpečnosti státu a ploch pro asanaci, pro které lze práva k pozemkům a stavbám vyvlastnit ... 52

9.3.11. Změny v kapitole 11. Vymezení ploch a koridorů, ve kterých je rozhodování o změnách v území podmíněno zpracováním územní studie, stanovení podmínek pro její pořízení a přiměřené lhůty pro vložení dat o této studii do evidence územně plánovací činnosti ... 52

10. Vyhodnocení účelného využití zastavěného území a vyhodnocení potřeby vymezení zastavitelných ploch ... 52

11. Vyhodnocení koordinace využívání území z hlediska širších územních vztahů ... 52

12. Vyhodnocení splnění požadavků obsažených v rozhodnutí zastupitelstva obce o obsahu změny územního plánu pořizované zkráceným postupem ... 53

13. Výčet záležitostí nadmístního významu, které nejsou řešeny v zásadách územního rozvoje (§ 43 odst. 1 stavebního zákona), s odůvodněním potřeby jejich vymezení ... 53

14. Vyhodnocení předpokládaných důsledků navrhovaného řešení na zemědělský půdní fond a pozemky určené k plnění funkcí lesa ... 53

14.1. Údaje o celkovém rozsahu požadovaných ploch a podílu půdy, náležející do zemědělského půdního fondu ... 53

14.2. Údaje o dotčení sítě účelových komunikací sloužících k obhospodařování zemědělských a lesních pozemků a sítě polních cest navrhovaným řešením ... 55

14.3. Zdůvodnění, proč je navrhované řešení ve srovnání s jiným možným řešením nejvýhodnější z hlediska ochrany zemědělského půdního fondu a ostatních zákonem chráněných obecných zájmů ... 55

14.4. Vyhodnocení předpokládaných důsledků navrhovaného řešení na pozemky určené k plnění f unkce lesa ... 56

15. Rozhodnutí o námitkách včetně samostatného odůvodnění ... 56

16. Vyhodnocení připomínek ... 61

Grafická část

II.1 – Koordinační výkres (1 : 5 000)

II.2 – Výkres širších vztahů (1 : 50 000)

II.3 – Výkres předpokládaných záborů půdního fondu (1 : 5 000)

II.4 – Věcný obsah změny ve výkresu základního členění území (1 : 5 000)

II.5 – Věcný obsah změny v hlavním výkresu (1 : 5 000)

II.6 – Věcný obsah změny ve výkresu koncepce veřejné infrastruktury (1 : 5 000)

Přílohy

Příloha č. 1 Text s vyznačením změn – převod do Jednotného standardu územně plánovací dokumentace

Příloha č. 2 Text s vyznačením změn – věcný obsah změny územního plánu

1. Postup pořízení změny územního plánu

O pořízení změny č. 7 Územního plánu Karviné a o obsahu této změny rozhodlo usnesením č. 76 ze dne 30.01.2023 Zastupitelstvo města Karviné podle ustanovení § 6 odst. 5 písm. a) zákona č. 183/2006 Sb., o územním plánování a stavebním řádu (stavební zákon), ve znění platném do 31.12.2023 *(dále jen „stavební zákon“),* a to zkráceným postupem pořizování změny územního plánu podle § 55a a § 55b stavebního zákona, jelikož nebylo vyžadováno zpracování variant řešení.

Obsahem této změny je konverze planého Územního plánu Karviné, včetně jeho změn č. 1 až 3, do jednotného standardu územně plánovací dokumentace podle § 20a stavebního zákona a dále prověření rozšíření zastavitelné plochy Z226 občanského vybavení – tělovýchova a sport – OS do nezastavěného území, do plochy změn v krajině N29 plochy rekreační zeleně – KR, včetně prověření změny využití plochy OS a úpravy specifických podmínek této plochy pro možnost umístění projektu EDEN SILESIA.

Ze stanoviska krajského úřadu podle ustanovení § 55a odst. 2 písm. e) stavebního zákona k návrhu obsahu změny č. 7 Územního plánu Karviné, ze dne 12.01.2023 pod č.j.: MSK 170382/2022, nevyplynul požadavek na posouzení vlivů na udržitelný rozvoj území, z toho důvodu nebylo v rámci změny č. 7 zpracováno vyhodnocení vlivů na udržitelný rozvoj území.

Pořizovatelem změny č. 7 Územního plánu Karviné je Magistrát města Karviné, Odbor stavební a životní prostředí *(dále jen „pořizovatel“),* příslušný podle ustanovení § 7 odst. 2 zákona č. 128/2000 Sb., o obcích (obecní zřízení), ve znění pozdějších předpisů, jako úřad územního plánování příslušný podle § 6 odst. 1 písm. a) stavebního zákona.

Pořizovatel ve spolupráci s určeným zastupitelem, kterým je pro volební období 2022-2026 náměstek primátora Karviné Vladimír Kolek, zajistil zpracování návrhu změny č. 7 Územního plánu Karviné *(dále též jen „návrh změny č. 7“)*.

Pořizovatel doručil návrh změny č. 7 obci, pro kterou je změna pořizována, dále doručil návrh změny č. 7 všem veřejnou vyhláškou, jednotlivě dotčeným orgánům, oprávněným investorům a sousedním obcím a oznámil konání veřejného projednání. Veřejná vyhláška byla vyvěšena od 29.11.2023 do 22.01.2024 na úřední desce Magistrátu města Karviné a způsobem umožňující dálkový přístup. Ve stejné lhůtě byl návrh změny č. 7 vystaven v tištěné podobě k veřejnému nahlédnutí na Odboru stavebním a životního prostředí Magistrátu města Karviné a v digitální podobě též způsobem umožňujícím dálkový přístup.

Veřejné projednání návrhu změny č. 7 se konalo dne 11.01.2024 od 15 hodiny v zasedací místnosti č. 501 v budově C Magistrátu města Karviné. Veřejné projednání bylo spojeno s odborným výkladem projektanta. O průběhu veřejného projednání vedl pořizovatel písemný záznam.

Nejpozději do 7 dnů ode dne veřejného projednání, tj. do 18.01.2024 mohl každý uplatnit své připomínky a vlastníci pozemků a staveb dotčených návrhem řešení, oprávněný investor a zástupce veřejnosti námitky. V rámci projednání návrhu změny č. 7 bylo ve lhůtě uplatněno pouze 10 stanovisek dotčených orgánů.

Od 01.01.2024 platí nový stavební zákon – zákon č. 283/2021 Sb., stavební zákon, ve znění pozdějších předpisů *(dále „NSZ“)*; z toho důvodu se dále při pořizování změny č. 7 používá ustanovení § 323 odst. 9 *(citace): „Bylo-li přede dnem nabytí účinnosti tohoto zákona zahájeno veřejné projednání nebo opakované veřejné projednání návrhu územního plánu nebo jeho změny nebo regulačního plánu nebo jeho změny, dokončí se podle dosavadních právních předpisů.“.*

S použitím uvedeného ustanovení NSZ předložil pořizovatel v souladu s ustanovením § 55b odst. 4 stavebního zákona opatřením ze dne 25.01.2024 krajskému úřadu stanoviska, které obdržel při veřejném projednání, jako podklad pro vydání stanoviska nadřízeným orgánem.

Nadřízený orgán – Krajský úřad Moravskoslezského kraje vydal souhlasné stanovisko podle § 55b odst. 4 stavebního zákona *(ze dne 23.02.2024 pod Sp.zn.: ÚP/3193/2024/Lin 326.2 S5),* ve kterém uvedl *(citace): “Návrh změny č. 7 Územního plánu Karviné byl posouzen v souladu s ustanovením § 55b odst. 4 stavebního zákona a není v rozporu s Politikou územního rozvoje České republiky ve znění aktualizací č. 1, 2, 3, 4, 5 a 6 a nenarušuje využívání území, zejména s ohledem na širší vztahy v území. Návrh Změny č. 7 Územního plánu Karviná je v souladu se Zásadami územního rozvoje Moravskoslezského kraje ve znění aktualizací č. 1, 2a, 2b, 3, 4, 5 a 7 (tj. účinném od 13.07.2023).“*

V souladu s ustanovením § 55b odst. 7 stavebního zákona pořizovatel ve spolupráci s určeným zastupitelem vyhodnotil výsledky veřejného projednání návrhu změny č. 7 a zpracoval pokyn pro úpravu

návrhu změny č. 7: *„prověřit možnost vymezení koridorů dopravní infrastruktury včetně souvisejících staveb u veřejně prospěšných staveb ozn. DZ5, D84, D199, D514“.*

Dále v průběhu pořizování změny č. 7 dne 17.06.2024 vydalo Zastupitelstvo města Karviné změnu č. 5 Územního plánu Karviné a změnu č. 6 Územního plánu Karviné, které nabyly účinnosti dne 18.09.2024. Z toho důvodu bylo nutné návrh změny č. 7 upravit podle výše uvedeného pokynu a dále zpracovat i konverze změny č. 5 a změny č. 6 územního plánu.

Vzhledem k výše uvedenému, návrh změny č. 7 se od veřejného projednání změnil, z toho důvodu byl upravený návrh změny č. 7 znovu veřejně projednán na opakovaném veřejném projednání, které se konalo dne 25.03.2025 od 15 hodiny v zasedací místnosti č. 501 v budově C Magistrátu města Karviné. Opakované veřejné projednání bylo spojeno s odborným výkladem projektanta. O průběhu opakovaného veřejného projednání vedl pořizovatel písemný záznam.

Nejpozději do 7 dnů ode dne opakovaného veřejného projednání, tj. do 01.04.2025 mohl každý uplatnit své připomínky a vlastníci pozemků a staveb dotčených návrhem řešení, oprávněný investor a zástupce veřejnosti námitky. V rámci opakovaného projednání upraveného návrhu změny č. 7 bylo ve lhůtě uplatněno osm stanovisek dotčených orgánů, stanovisko zaslal i krajský úřad jako nadřízený orgán, vyjádření zaslala sousední obec a námitky zaslala jedna fyzická osoba a jedna právnická osoba.

Vzhledem k tomu, že nadřízený orgán ve svém stanovisku *(ze dne 19.03.2025 pod Sp.zn.: KPP/6305/2025/Lin 326.2 S5),* uvedl s požadavkem *(citace): „Předložený upravený návrh změny Územního plánu Karviná respektuje požadavky na koordinaci území s ohledem na širší územní vztahy obsažené v územním plánu. Je v souladu s platnou Politikou územního rozvoje ČR, avšak z hlediska souladu s platnými Zásadami územního rozvoje Moravskoslezského kraje konstatuje krajský úřad nedostatek – chybné plošné vymezení koridoru pro silniční dopravu DZ5 a požaduje jeho odstranění,* pořizovatel jej prověřil a pro odstranění uvedené zřejmé nesprávnosti v upraveném návrhu změny č. 7, týkající se koridoru CNZ.CZ5, stanovil pokyn pro opravu této zřejmé nesprávnosti návrhu změny č. 7. Opatřením ze dne 02.04.2025 pod č.j.: SMK/040943 sdělil pořizovatel nadřízenému orgánu, že nedostatky upraveného návrhu změny č. 7 budou odstraněny při úpravě návrhu změny č. 7 Územního plánu Karviné, před jeho předložením Zastupitelstvu města Karviné na vydání této změny, a požádal nadřízený orgán o potvrzení ve smyslu ustanovení § 55b odst. 4 stavebního zákona.

Pořizovatel o opravě zřejmé nesprávnosti v upraveném návrhu změny č. 7, týkající se koridoru CNZ.CZ5, jak je uvedeno níže v pokynu, informoval i příslušný dotčený orgán Ministerstvo dopravy a oprávněného investora Ředitelství silnic a dálnic s. p., kteří předmětnou opravu odsouhlasili. Nadřízený orgán Krajský úřad Moravskoslezského kraje, Odbor kultury a územního plánování vydal potvrzení o odstranění nedostatků upraveného návrhu změny č. 7 podle § 55b odst. 4 stavebního zákona *(ze dne 08.04.2025 pod Sp.zn.: KPP/7727/2025/Lin 326.2 S5, bez požadavků a upozornění).*

Pořizovatel s použitím § 323 odst. 9 NSZ a v souladu s ustanovením § 55b odst. 7 stavebního zákona ve spolupráci s určeným zastupitelem vyhodnotil výsledky opakovaného veřejného projednání upraveného návrhu změny č. 7 a zpracoval s ohledem na veřejné zájmy návrh rozhodnutí o námitkách a návrh vyhodnocení připomínek. V souladu s ustanovením § 55b odst. 7 stavebního zákona opatřením pod č.j.: SMK/047974/2025 ze dne 14.04.2025 pořizovatel doručil návrh rozhodnutí o námitkách a návrh vyhodnocení připomínek uplatněných k návrhu změny č. 7 dotčeným orgánům a nadřízenému orgánu s výzvou k uplatnění jejich stanovisek ve lhůtě do 30 dnů od obdržení tohoto návrhu. Svá stanoviska k návrhu rozhodnutí o námitkách a k návrhu vyhodnocení připomínek uplatněných k návrhu změny č. 7 uplatnilo 6 dotčených orgánů. Z těchto stanovisek vyplynulo, že s návrhem rozhodnutí o námitkách a s návrhem vyhodnocení připomínek souhlasí bez požadavků. Vypořádání se stanovisky dotčených orgánů, které uplatnily svá stanoviska jak k návrhu změny č. 7, tak i k upravenému návrhu změny č. 7, je zapracováno do kapitoly 5.2 tohoto odůvodnění. Obsah námitek a rozhodnutí o nich včetně jejich odůvodněním je zapracován do kapitoly 15. tohoto odůvodnění. Obsah připomínek a jejich vyhodnocení je zapracováno do kapitoly 16. tohoto odůvodnění. Na základě vyhodnocení opakovaného veřejného projednání upraveného návrhu změny č. 7 bylo v návrhu:

- *upraveno vymezení koridoru pro dopravní infrastrukturu ozn. CNZ.CZ5 tak, aby že vymezení tohoto koridoru odpovídá plošnému vymezení veřejně prospěšné stavby ozn. VD.DZ5 ve výkresu I.4 Výkres veřejně prospěšných staveb, opatření a asanací, která je vymezená pro záměr DZ5 I/67 Bohumín – Karviná, vyplývající ze ZÚR MSK, pro který je vymezen i tento koridor. Ostatní část je zastavitelnou plochou dopravy silniční - Z.176 DS (odpovídá vymezené veřejně prospěšné stavbě ozn. VD.Z176 ve výkresu I.4).*

- *do kapitoly 5.1.1 textové části Odůvodnění byla doplněna část „Zvláštních zájmů Ministerstva obrany“ s textem:*
  - *„Na správní území Karviné zasahuje vymezené zájmové území Ministerstva obrany plošně shodné s rozsahem ochranného pásma leteckých radiových zabezpečovacích zařízení (radaru Stará Ves). V tomto vymezeném území Ministerstva obrany lze umístit a povolit níže uvedené stavby jen na základě závazného stanoviska Ministerstva obrany (dle ÚAP jev102a). Jedná se o výstavbu (včetně rekonstrukce a přestavby) větrných elektráren, výškových staveb, venkovního vedení vvn a vn, základnových stanic mobilních operátorů.*
    V tomto vymezeném území Ministerstva obrany může být výstavba větrných elektráren, výškových staveb nad 30 m nad terénem a staveb tvořících dominanty v terénu výškově omezena nebo zakázána.
  - *Celé správní území Karviné je situováno v zájmovém území Ministerstva obrany z hlediska posuzování povolování níže uvedených druhů staveb (dle ÚAP jev 119).*
    Na celém správním území lze umístit a povolit níže uvedené stavby jen na základě závazného stanoviska Ministerstva obrany:
    - *výstavba, rekonstrukce a opravy dálniční sítě, rychlostních komunikací, silnic I., II. a III. třídy*
    - *výstavba a rekonstrukce železničních tratí a jejich objektů*
    - *výstavba a rekonstrukce letišť všech druhů, včetně zařízení*
    - *výstavba vedení VN a VVN*
    - *výstavba větrných elektráren*
    - *výstavba radioelektronických zařízení (radiové, radiolokační, radionavigační, telemetrická) včetně anténních systémů a opěrných konstrukcí (např. základnové stanice….)*
    - *výstavba objektů a zařízení vysokých 30 m a více nad terénem*
    - *výstavba vodních nádrží (přehrady, rybníky)*
    - *výstavba objektů tvořících dominanty v území (např. rozhledny).“*

Pořizovatel takto upravený návrh změny č. 7 předloží Zastupitelstvu města Karviné k vydání.

Z výše uvedeného postupu projednání návrhu změny č. 7 vyplynulo, že předmětný návrh není nutné dále upravovat, a proto pořizovatel podle § 55b odst. 10 a s použitím § 53 odst. 4 stavebního zákona přezkoumal návrh změny č. 7 a shledal, že je v souladu s ustanovením § 53 odst. 4 stavebního zákona, tzn. že je v souladu:

a) s Politikou územního rozvoje České republiky, ve znění aktualizací č. 1, 2, 3, 4, 5, 6, 7 a změny č. 9 *(dále jen „PÚR“),* stanovené republikové priority jsou návrhem změny č. 7 respektovány a záměry vymezené PÚR byly upřesněny Zásadami územního rozvoje Moravskoslezského kraje a poté Územním plánem Karviné (jak uvedl i nadřízený orgán ve svých stanoviscích a dále jej podrobně vyhodnotil projektant v kapitole 2.1. tohoto odůvodnění), a dále s územně plánovací dokumentací vydanou krajem – Zásadami územního rozvoje Moravskoslezského kraje, ve znění Aktualizace č. 1, 2a, 2b, 3, 4, 5, 6, 7, 8a a 8b (*dále jen „ZÚR MSK“;* jak uvedl i nadřízený orgán ve svých stanoviscích a dále je podrobně vyhodnotil projektant v kapitole 2.3. tohoto odůvodnění).

   Pozn.: Územní rozvojový plán nabyl účinnosti dne 29.10.2024 *(dále jen „První ÚRP“).* Pro První ÚRP se v souladu s § 319 odst. 5 NSZ ustanovení § 73 odst. 2 a 3 NSZ, podle kterých je nadřazená územně plánovací dokumentace závazná pro obsah navazující územně plánovací dokumentace, nepoužije do doby vydání změny, která jej uvede do souladu s požadavky podle NSZ. Z toho důvodu nebyl soulad s Prvním ÚRP hodnocen.

b) s cíli a úkoly územního plánování, zejména zajišťuje předpoklady pro udržitelný rozvoj území a stanovuje požadavky na ochranu architektonických a urbanistických hodnot v území (jak je uvedl i projektant v kapitole 3. tohoto odůvodnění).

c) s požadavky stavebního zákona a jeho prováděcích právních předpisů (jak je uvedeno i v kapitole 4. tohoto odůvodnění), tj.:

   O pořízení změny č. 7 rozhodlo Zastupitelstvo města Karviné podle § 6 odst. 5 písm. a) stavebního zákona s tím, že návrh změny č. 7 bude pořízen zkráceným způsobem; návrh změny č. 7 byl pořízen v souladu s ustanovením § 55a stavebního zákona zkráceným způsobem, bez vyhodnocení vlivů na udržitelný rozvoj území. Při zpracování návrhu změny č. 7 byly respektovány cíle a úkoly územního plánování stanovené v § 18 a § 19 stavebního zákona *(jak je uvedeno v kapitole 3. tohoto odůvodnění).* Návrh změny č. 7 je zpracován v jednotném standardu v souladu s ustanovením § 20a stavebního zákona. Dále je změna č. 7 pořízená v souladu s ustanovením § 31 odst. 4 stavebního zákona (*podle kterého je PÚR závazná i*

pro pořizování a vydávání územního plánu) a s ustanovením § 36 odst. 5 stavebního zákona *(podle které jsou ZÚR závazné i pro pořizování a vydávání územního plánu),* jak je uvedeno výše v odstavci a) přezkoumání. Změna č. 7 je pořízená i v souladu s ustanovením § 43 a s použitím § 58 stavebního zákona.

Návrh změny č. 7 byl projednán v souladu s ustanovením § 55b stavebního zákona, s použitím ustanovení § 52 stavebního zákona. S použitím ustanovení § 20 stavebního zákona zajistil pořizovatel zveřejnění písemností – veřejnosti a dotčeným orgánům umožnil seznámit se s návrhem změny č. 7 ode dne vyvěšení veřejné vyhlášky (od 29.11.2023 do 22.01.2024). Upravený návrh změny č. 7 byl rovněž projednán v souladu s ustanovením § 55b stavebního zákona, s použitím ustanovení § 52 a § 53 stavebního zákona. S použitím ustanovení § 20 stavebního zákona zajistil pořizovatel zveřejnění písemností – veřejnosti a dotčeným orgánům umožnil seznámit se s upraveným návrhem změny č. 7 ode dne vyvěšení veřejné vyhlášky (od 19.02.2025 do 02.04.2025).

Veřejné projednání i opakované veřejné projednání byla spojena podle § 22 odst. 4 stavebního zákona s odborným výkladem oprávněného projektanta, kterým je Ing. arch. Michal Hadlač, autorizovaný architekt (č. 03 497), z Institutu regionálních informací, s.r.o. (podle § 158 odst. 1 stavebního zákona). V souladu s ustanovením § 22 odst. 2 stavebního zákona byly o průběhu veřejného i opakovaného veřejného projednání pořízeny písemné záznamy, a stanoviska, námitky a připomínky byly uplatněny písemně (podle § 22 odst. 3 stavebního zákona).

Při pořizování změny č. 7 pořizovatel postupoval podle § 55a a 55b stavebního zákona a dále obdobně podle ustanovení § 53, § 54 a § 55 odst. 4 až 7 stavebního zákona (jak je uvedeno výše v postupu pořizování). Pořizovatel předloží Zastupitelstvu města Karviné návrh na vydání změny č. 7 Územního plánu Karviné s jeho odůvodněním podle § 54 odst. 1 stavebního zákona.

Členění textové části změny č. 7 i její zpracování v jednotném standardu je provedeno podle vyhlášky č. 500/2006 Sb., o územně analytických podkladech, územně plánovací dokumentaci a způsobu evidence územně plánovací činnosti, ve znění platném do 31.12.2023, s použitím § 323 odst. 9 NSZ. Soulad změny č. 7 Územního plánu Karviné s jednotným standardem je prokázán podle § 21a odst. 6 této vyhlášky dokladem z elektronického kontrolního nástroje, který je přílohou tohoto odůvodnění.

Členění řešeného území na jednotlivé plochy s rozdílným způsobem využití je v souladu s vyhláškou č. 501/2006 Sb., o obecných požadavcích na využívání území, ve znění platném do 31.12.2023, s použitím 323 odst. 9 NSZ.

d) s požadavky zvláštních právních předpisů a se stanovisky dotčených orgánů podle zvláštních právních předpisů a se stanoviskem krajského úřadu *(jak je uvedeno níže v kapitole 5. tohoto odůvodnění; stanoviska dotčených orgánů jsou v kapitole 5.2 tohoto odůvodnění, stanovisko krajského úřadu nebylo vydáno, jak je uvedeno v kapitole 7.).*

Dále podle ustanovení § 53 odst. 5 stavebního zákona je součástí odůvodnění kromě náležitostí vyplývajících ze správního řádu zejména:

a) výsledek přezkoumání územního plánu podle odstavce 4 – vyhodnocení podle odstavce 4 § 53 stavebního zákona je uvedeno výše,

b) zpráva o vyhodnocení vlivů na udržitelný rozvoj území obsahující základní informace o výsledcích tohoto vyhodnocení včetně výsledků vyhodnocení vlivů na životní prostředí – zpráva nebyla zpracovaná, jak je uvedeno níže v kapitole 6. tohoto odůvodnění,

c) stanovisko krajského úřadu podle § 50 odst. 5 – stanovisko krajského úřadu nebylo vydáno, *(krajský úřad ve svém stanovisku ze dne 12.01.2023 pod sp.zn.: ŽPZ/46/2023/Mac 202.2 S5, neuplatnil požadavek na zpracování vyhodnocení vlivů na udržitelný rozvoj území),* jak je uvedeno níže v kapitole 7. tohoto odůvodnění,

d) sdělení, jak bylo stanovisko podle § 50 odst. 5 zohledněno, s uvedením závažných důvodů, pokud některé požadavky nebo podmínky zohledněny nebyly – jak je uvedeno níže, v kapitole 8. tohoto odůvodnění, krajský úřad nevydával stanovisko (je uvedeno i výše),

e) komplexní zdůvodnění přijatého řešení včetně vybrané varianty – *komplexní zdůvodnění zpracoval projektant a je uvedeno níže v kapitole 9. tohoto odůvodnění,*

f) vyhodnocení účelného využití zastavěného území a vyhodnocení potřeby vymezení zastavitelných ploch – *vyhodnocení zpracoval projektant a je uvedeno níže v kapitole 10. tohoto odůvodnění.*

Na základě výše uvedeného není nutné předmětný návrh dále upravovat, proto bude podle ustanovení § 54 odst. 1 stavebního zákona návrh změny č. 7 Územního plánu Karviné předložen pořizovatelem Zastupitelstvu města Karviné k vydání s jeho odůvodněním.
Změna č. 7 Územního plánu Karviné bude vydána Zastupitelstvem města Karviné podle ustanovení § 54 odst. 2 stavebního zákona, formou opatření obecné povahy podle § 43 odst. 4 stavebního zákona s použitím ustanovení § 171 zákona č. 500/2004 Sb., ve znění pozdějších předpisů *(dále jen „správní řád“).*

2. Soulad s politikou územního rozvoje, územním rozvojovým plánem a územně plánovací dokumentací vydanou krajem a jinými koncepčními a strategickými dokumenty

Předmětem změny územního plánu bylo převedení textové a grafické části územního plánu do souladu s Jednotným standardem územně plánovací dokumentace, aktualizace vymezení zastavěného území a dále rozšíření zastavitelné plochy Z.226 občanského vybavení – sport spojené s doplněním přípustného využití tak, aby bylo do této plochy možné umístit záměr EDEN Silesia, který kombinuje vědecké, výzkumné a turistické funkce v území spolu s univerzitním kampusem. Kromě zajištění podmínek pro umístění potřebných staveb a zařízení, které budou vytápěny a chlazeny s využitím obnovitelných zdrojů energie, vytvoří rozšířená plocha i podmínky pro vznik rozličných biotopů s množstvím rostlin a živočichů, jako např. les s porostem podobným tomu, z nějž v prehistorii vznikalo uhlí, a dále zde vzniknou okrasné zahrady a vodní prvky, které návštěvníkům nabídnou prostor pro kulturní vyžití i odpočinek.

Po veřejném projednání byly do dokumentace vloženy změny č. 5 a 6 územního plánu Karviné, které mezitím nabyly účinnosti, a dále byly zastavitelné plochy určené pro koridory dopravní infrastruktury vymezené v nadřazené územně plánovací dokumentaci převedeny na plošně vymezené koridory.

2.1. Soulad s politikou územního rozvoje

Aktualizace č. 7 Politiky územního rozvoje ČR byla schválena usnesením vlády ČR č. 89/2024 ze dne 7. února 2024 a je závazná od 1. 3. 2024. Územní plán Karviná ve znění změn č. 1. 2, 3, 5 a 6 nabyl účinnosti 18. 9. 2024 a lze tedy konstatovat, že je v souladu s Politikou územního rozvoje České republiky v úplném znění závazném od 1. 3. 2024

Vlastní změna územního plánu byla prověřena z hlediska souladu s Politikou územního rozvoje České republiky v úplném znění závazném od 1. 3. 2024 s tímto výsledkem:

2. Republikové priority územního plánování pro zajištění udržitelného rozvoje území

Výše uvedeného předmětu změny územního plánu se týkají tyto priority, respektive jejich vybrané části:

(14) Ve veřejném zájmu chránit a rozvíjet přírodní, civilizační a kulturní hodnoty území, včetně urbanistického, architektonického a archeologického dědictví. Zachovat ráz jedinečné urbanistické struktury území, struktury osídlení a jedinečné kulturní krajiny, které jsou výrazem identity území, jeho historie a tradice. Tato území mají značnou hodnotu, např. i jako turistické atraktivity. Jejich ochrana by měla být provázána s potřebami ekonomického a sociálního rozvoje v souladu s principy udržitelného rozvoje. V některých případech je nutná cílená ochrana míst zvláštního zájmu, v jiných případech je třeba chránit, respektive obnovit celé krajinné celky. Krajina je živým v čase proměnným celkem, který vyžaduje tvůrčí, avšak citlivý přístup k vyváženému všestrannému rozvoji tak, aby byly zachovány její stěžejní kulturní, přírodní a užitné hodnoty **– změna územního plánu vytvořila podmínky pro rozvoj přírodních hodnot území rozšířením zastavitelné plochy Z.226 pro záměr EDEN Silesia, který transformuje území ovlivněné těžbou na přírodní lokalitu se zastoupením mokřadů, vodních ploch či lesní vegetace. Změna územního plánu nezasahuje do přírodních limitů rozvoje území jako je ptačí oblast Heřmanský stav - Odra - Poolší nebo VKP Lázeňský park Darkov a není ani v konfliktu s nemovitými kulturními památkami jako je městská památková zóna či nemovitá kulturní památka zámek Fryštát.**

(15) Předcházet při změnách nebo vytváření urbánního prostředí prostorově sociální segregaci s negativními vlivy na sociální soudržnost obyvatel **– změna územního plánu nezvýšila riziko prostorové sociální segregace obyvatel, neboť nevymezuje nové zastavitelné plochy pro rozvoj bydlení. Rozšířením zastavitelné plochy Z.226 pro záměr EDEN Silesia byly**

zlepšeny podmínky území z hlediska sociální soudržnosti obyvatel, neboť plocha též umožňuje společenské a kulturní aktivity a setkávání obyvatel města.

(16) Při stanovování způsobu využití území v územně plánovací dokumentaci dávat přednost komplexním řešením před uplatňováním jednostranných hledisek a požadavků, které ve svých důsledcích zhoršují stav i hodnoty území. Vhodná řešení územního rozvoje je zapotřebí hledat ve spolupráci s obyvateli území i s jeho uživateli a v souladu s určením a charakterem oblastí, os, ploch a koridorů vymezených v PÚR ČR **– změna územního plánu byla schválena na zasedání zastupitelstva města Karviná usnesením č. 76 o obsahu změny dne 30. 1. 2023; dokumentace byla zpracována v souladu s nadřazenou dokumentací; nejedná se tudíž o záměry, u kterých by hrozilo uplatňování jednostranných hledisek a požadavků.**

(17) Vytvářet v území podmínky k odstraňování důsledků hospodářských změn lokalizací zastavitelných ploch pro vytváření pracovních příležitostí zejména v hospodářsky problémových regionech a napomoci tak řešení problémů v těchto územích **– změna územního plánu rozšířením zastavitelné plochy Z.226 pro záměr EDEN Silesia vytvořila podmínky pro rozvoj univerzitního kampusu, čímž byly posíleny předpoklady pro vznik nových pracovních míst v oborech s vysokou přidanou hodnotou a s nároky na kvalifikovanou pracovní sílu.**

(19) Vytvářet předpoklady pro rozvoj, využití potenciálu a polyfunkční využívání opuštěných areálů a ploch (tzv. brownfields průmyslového, zemědělského, vojenského a jiného původu, vč. území bývalých vojenských újezdů). Hospodárně využívat zastavěné území (podpora přestaveb revitalizací a sanací území) a zajistit ochranu nezastavěného území (zejména zemědělské a lesní půdy) a zachování veřejné zeleně, včetně minimalizace její fragmentace. Cílem je účelné využívání a uspořádání území úsporné v nárocích na veřejné rozpočty na dopravu a energie, které koordinací veřejných a soukromých zájmů na rozvoji území omezuje negativní důsledky suburbanizace pro udržitelný rozvoj území – **změna územního plánu rozšířením zastavitelné plochy Z.226 pro záměr EDEN Silesia vytvořila podmínky pro nové využití lokality Lipiny, která byla v minulosti negativně zasažena těžbou a s ní spojenými činnostmi. Vymezení plochy vytvořilo předpoklady pro realizaci vědeckovýzkumného areálu s popularizační funkcí a kampusem vysoké školy s vysokým akcentem na ekologii a udržitelnost, čímž byly naplněny předpoklady pro udržitelný rozvoj území za současného zajištění nového využití ploch v lokalitě Lipiny.**

(20) Rozvojové záměry, které mohou významně ovlivnit charakter krajiny, umísťovat do co nejméně konfliktních lokalit a následně podporovat potřebná kompenzační opatření. S ohledem na to při územně plánovací činnosti, respektovat veřejné zájmy např. ochrany biologické rozmanitosti a kvality životního prostředí, zejména formou důsledné ochrany zvláště chráněných území, lokalit soustavy Natura 2000, mokřadů, ochranných pásem vodních zdrojů, chráněné oblasti přirozené akumulace vod a nerostného bohatství, ochrany zemědělského a lesního půdního fondu. Vytvářet územní podmínky pro implementaci a respektování územních systémů ekologické stability a zvyšování a udržování ekologické stability a k zajištění ekologických funkcí i v ostatní volné krajině a pro ochranu krajinných prvků přírodního charakteru v zastavěných územích, zvyšování a udržování rozmanitosti venkovské krajiny. V rámci územně plánovací činnosti vytvářet podmínky pro ochranu krajinného rázu s ohledem na cílové kvality krajiny a vytvářet podmínky pro využití přírodních zdrojů **– změna územního plánu neumístila žádný záměr do potenciálně konfliktní lokality, stabilizované plochy vhodně doplňují okolní zástavbu, rozšíření zastavitelné plochy pro záměr EDEN Silesia vytvořilo předpoklady pro posílení a tvorbu nového charakteru krajiny ovlivněné těžbou. Záměr ve velkém rozsahu předpokládá plochy pro výsadbu lesů, realizaci mokřadů a biokoridorů, které spolu s využitím obnovitelných zdrojů energie pro chlazení a vytápění objektu působí pozitivně na kvalitu životního prostředí a na zvýšení koeficientu ekologické stability v lokalitě Lipiny, která byla ovlivněna těžbou a která se nachází v sousedství trojice bývalých či dotěžovaných černouhelných dolů.**

(20a) Vytvářet územní podmínky pro zajištění migrační propustnosti krajiny pro volně žijící živočichy a pro člověka, zejména při umísťování dopravní a technické infrastruktury a při vymezování ploch pro bydlení, občanskou vybavenost, výrobu a skladování. V rámci územně plánovací činnosti omezovat nežádoucí srůstání sídel s ohledem na zajištění přístupnosti a prostupnosti krajiny, uplatňovat integrované přístupy k předcházení a řešení

environmentálních problémů **– změna územního plánu nevytvořila migrační bariéry, rozšířená zastavitelná plocha pro záměr EDEN Silesia umožňuje realizaci ploch zeleně a biokoridorů, aby nebyla negativně ovlivněna prostupnost krajiny pro volně žijící živočichy.**

(22) Vytvářet podmínky pro rozvoj a využití předpokladů území pro různé formy udržitelného cestovního ruchu (např. cykloturistika, agroturistika, poznávací turistika), při zachování a rozvoji hodnot území. Podporovat propojení míst, atraktivních z hlediska cestovního ruchu, turistickými cestami, které umožňují celoroční využití pro různé formy turistiky (např. pěší, cyklo, lyžařská, hipo) **– změna územního plánu rozšířením zastavitelné plochy Z.226 pro záměr EDEN Silesia vytvořila v území předpoklady pro rozvoj udržitelného cestovního ruchu, záměr je mimo jiné zaměřen na rozvoj rekreace v krajině spojené s osvětou o ekologii a ochraně životního prostředí.**

(24a) Na územích, kde dochází dlouhodobě k překračování zákonem stanovených hodnot imisních limitů pro ochranu lidského zdraví, je nutné předcházet dalšímu významnému zhoršování stavu. V územích, kde nejsou hodnoty imisních limitů pro ochranu lidského zdraví překračovány, vytvářet územní podmínky pro to, aby k jejich překročení nedošlo. Vhodným uspořádáním ploch v území obcí vytvářet podmínky pro minimalizaci negativních vlivů koncentrované výrobní činnosti na bydlení. Vymezovat plochy pro novou obytnou zástavbu tak, aby byl zachován dostatečný odstup od průmyslových nebo zemědělských areálů **– změna územního plánu neumísťuje do správního území Karviné, jakožto území, kde dlouhodobě dochází k překračování zákonem stanovených hodnot imisních limitů, žádné záměry, které by vedly ke zhoršování stavu, neboť záměr EDEN Silesia bude využívat pro chlazení a vytápění objektu obnovitelné zdroje energie.**

(25) Vytvářet podmínky pro preventivní ochranu území a obyvatelstva před potenciálními riziky a přírodními katastrofami v území (záplavy, sesuvy půdy, eroze, sucho atd.) s cílem jim předcházet a minimalizovat jejich negativní dopady. Zejména zajistit územní ochranu ploch potřebných pro umísťování staveb a opatření na ochranu před povodněmi a pro vymezení území určených k řízeným rozlivům povodní. Vytvářet podmínky pro zvýšení přirozené retence srážkových vod v území a využívání přírodě blízkých opatření pro zadržování a akumulaci povrchové vody tam, kde je to možné s ohledem na strukturu osídlení a kulturní krajinu, jako jedno z adaptačních opatření v případě dopadů změny klimatu.

V území vytvářet podmínky pro zadržování, vsakování i využívání srážkových vod jako zdroje vody a s cílem zmírňování účinků povodní a sucha.

Při vymezování zastavitelných ploch zohlednit hospodaření se srážkovými vodami.

Rozšíření zastavitelné plochy Z.226 nezasahuje do záplavového území. Malá část původní plochy se však v záplavovém území Stonávky nachází, nicméně v těchto místech lze např. realizovat umělý mokřad, který by vytvořil podmínky pro lepší a efektivnější zvládání průchodu povodňové vlny a minimalizaci jejích negativních vlivů dále po toku. S ohledem na předmět záměru EDEN Silesia, který počítá s rozsáhlými plochami zeleně, vysázeného lesa a dalších přírodě blízkých biotopů, byly rozšířením zastavitelné plochy Z.226 vytvořeny předpoklady pro účelné a efektivní hospodaření se srážkovými vodami a jejich retenci.

(26) Vymezovat zastavitelné plochy v záplavových územích a umisťovat do nich veřejnou infrastrukturu jen ve zcela výjimečných a zvlášť odůvodněných případech. Vymezovat a chránit zastavitelné plochy pro přemístění zástavby z území s vysokou mírou rizika vzniku povodňových škod – **rozšíření zastavitelné plochy Z.226 nezasahuje do záplavového území.**

(31) Vytvářet územní podmínky pro rozvoj decentralizované, efektivní a bezpečné výroby energie z obnovitelných zdrojů, šetrné k životnímu prostředí, s cílem minimalizace jejich negativních vlivů a rizik při respektování přednosti zajištění bezpečného zásobování území energiemi **– změna územního plánu vytvořila podmínky pro rozvoj decentralizované, efektivní a bezpečné výroby energie z obnovitelných zdrojů, neboť záměr EDEN Silesia plánuje využívat obnovitelné zdroje energie pro chlazení a vytápění svých objektů.**

3. Rozvojové oblasti a rozvojové osy

Správní území města Karviná je součástí rozvojové oblasti **OB2 Metropolitní rozvojová oblast Ostrava**. Jedná se o území ovlivněné rozvojovou dynamikou krajského města Ostravy a mnohostranným působením husté sítě vedlejších center a urbanizovaného osídlení. Jedná se o velmi silnou koncentraci obyvatelstva a ekonomických činností, pro kterou je charakteristický dynamický rozvoj mezinárodní spolupráce se sousedícím polským regionem Horního Slezska; výrazným předpokladem rozvoje je v současnosti budované napojení na dálniční síť ČR a Polska, jakož i poloha na II. a III. TŽK

Předmětu změny územního plánu se týkají některá kritéria a podmínky pro rozhodování o změnách v území. Při rozhodování a posuzování záměrů na změny území ve všech rozvojových osách je nutné sledovat zejména:

d) řešení rekultivace a revitalizace opuštěných areálů a ploch (např. předcházející těžbou, průmyslovým využitím, armádou apod.), účelnou organizaci materiálových toků a nakládání s odpady **– změna územního plánu rozšířením zastavitelné plochy Z.226 pro záměr EDEN Silesia vytvořila podmínky pro nové využití lokality Lipiny, která byla v minulosti negativně zasažena těžbou a s ní spojenými činnostmi. Změna vytvořila předpoklady pro realizaci vědeckovýzkumného areálu s popularizační funkcí a kampusem vysoké školy, vše s vysokým akcentem na ekologii a udržitelnost, čímž byly naplněny předpoklady pro udržitelný rozvoj území.**

f) ochranu a využití rekreačního potenciálu krajiny **– změna územního plánu vytvořila rozšířením zastavitelné plochy Z.226 pro záměr EDEN Silesia podmínky pro rozvoj rekreačního potenciálu krajiny, neboť záměr mimo jiné počítá s rozvojem nepobytové rekreace v krajině spojené s osvětou o ekologii a ochraně životního prostředí.**

4. Specifické oblasti

Správní území města Karviná spadá do **SOB4 Specifická oblast Karvinsko**. Předmětu změny územního plánu se týkají následující úkoly pro územní plánování:

b) vytvářet územní podmínky pro rekultivaci a revitalizaci devastovaných ploch a brownfields za účelem vyhledávání ploch vhodných k využití pro ekonomické aktivity a pro rekreaci **– změna územního plánu rozšířením zastavitelné plochy Z.226 pro záměr EDEN Silesia vytvořila podmínky pro nové využití lokality Lipiny, která byla v minulosti negativně zasažena těžbou a s ní spojenými činnostmi. Změna vytvořila předpoklady pro realizaci vědeckovýzkumného areálu s popularizační funkcí a kampusem vysoké školy, vše s vysokým akcentem na ekologii a udržitelnost, čímž byly naplněny předpoklady pro udržitelný rozvoj území.**

c) koncepčně řešit začlenění ploch rekultivovaných po těžbě, s přihlédnutím k možnosti začlenit kvalitní biotopy do územního systému ekologické stability **– změna územního plánu nevytvořila migrační bariéry, záměr EDEN Silesia počítá s rozsáhlými plochami zeleně, což zajišťuje prostupnost krajiny pro volně žijící živočichy.**

5. Koridory a plochy dopravní infrastruktury

Do správního území města Karviná zasahují následující koridory a plochy dopravní infrastruktury:

ŽD11 – Trať úsek Dětmarovice–Karviná–Český Těšín – **koridor byl v platném územním plánu vymezen jako koridor KD1, koridor nebyl změnou ÚP dotčen ani jinak ovlivněn.**

SD16 – Silnice I. třídy I/11, I/59, I/67, I/68 úsek Bohumín–Karviná–Havířov–Třanovice–Mosty u Jablunkova–hranice ČR/Slovensko (–Žilina) **– koridor byl v územním plánu vymezen jako zastavitelná plocha dopravní infrastruktury – silniční doprava Z176, která byla změnou územního plánu převedena na plošně vymezený koridor dopravní infrastruktury CPZ.D75.**

6. Koridory a plochy technické infrastruktury a souvisejících rozvojových záměrů

Do správního území města Karviná zasahuje následující koridor a plocha technické infrastruktury:

E22 – Plocha elektrické stanice 400/110 kV Dětmarovice včetně koridoru pro její zapojení do přenosové soustavy **– koridor byl v platném územním plánu vymezen jako koridor KT34, koridor nebyl změnou ÚP dotčen ani jinak ovlivněn.**

7. Další úkoly pro ministerstva, jiné ústřední správní úřady a pro územní plánování

Správního území města Karviná se týká následující úkol:

(185) Prověří možnosti umístění průmyslové zóny o velikosti cca 100 až 200 ha včetně prověření možností využití ploch brownfields v rámci specifické oblasti SOB4, případně rozvojové oblasti OB2. Při tomto prověřování je nutno brát v úvahu limity znečištění ovzduší **– územní plán v platném znění zpřesňuje vymezení rozvojové plochy pro ekonomické aktivity ze ZÚR MSK RPZ1, změnou ÚP není tato plocha nijak dotčena ani měněna.**

Od 1. 3. 2025 je závazná změna č. 9 PÚR ČR *(dále jen „APÚR 9“)*

Předmětem APÚR 9 je vymezení dvou nových specifických oblastí. První oblastí je specifická oblast, která vymezuje oblasti nezbytné pro příspěvek ČR k celkovému cíli EU v oblasti obnovitelných zdrojů energie do roku 2030 z hlediska rozvoje výroby energie z energie slunečního záření. Druhou oblastí je specifická oblast, která vymezuje oblasti nezbytné pro příspěvek ČR k celkovému cíli EU v oblasti obnovitelných zdrojů energie do roku 2030 z hlediska rozvoje výroby energie z větrné energie. Tyto specifické oblasti vymezují území s potenciálem pro rozvoj výroby energie z obnovitelných zdrojů energie (z energie slunečního záření a z větrné energie). V návaznosti na obsah této změny jsou stanoveny úkoly pro územní plánování v nových článcích čl. (75c) a čl. (75d), jenž se týkají vymezování akceleračních oblastí v územně plánovacích dokumentacích. **Toto vymezování je podmíněno dvěma skutečnostmi, a to zpracovanými podklady pro vymezení oblastí pro zrychlené zavádění obnovitelných zdrojů energie a schválením příslušné legislativy (zákon o urychlení využívání obnovitelných zdrojů energie).** Tyto podklady skutečnosti nejsou v současné době naplněny, proto lze konstatovat, že změna územního plánu respektuje platnou APÚR 9.

2.2. Soulad s územním rozvojovým plánem

Územní rozvojový plán byl vydán usnesením vlády České republiky č. 581 ze dne 28. 8. 2024. Dle ustanovení § 319 odst. 5 zákona č. 283/2021 Sb., stavební zákon, vyplývá, že první rozvojový plán není závazný pro navazující územně plánovací dokumentaci.

2.3. Soulad s územně plánovací dokumentací vydanou krajem

Územní plán Karviná ve znění změn č. 1. 2, 3, 5 a 6 nabyl účinnosti 18. 9. 2024, lze tedy konstatovat, že je v souladu s úplným zněním Zásad územního rozvoje Moravskoslezského kraje (ZÚR MSK), včetně jejich aktualizací č. 1, 2a, 2b, 3, 4, 5 a 7, účinným od 13 .7. 2023; Aktualizace č. 6 ZUR MSK účinná od 2. 4. 2024 se řešeného území nedotýká; rovněž Aktualizace č. 8a a č. 8b účinné od 4. 10. 2024 se řešeného území nedotýkají

Vlastní změna územního plánu byla prověřena z hlediska souladu s úplným zněním ZÚR MSK po vydání Aktualizace č. 1, 2a, 2b, 3, 4, 5, 6, 7, 8a a 8b s tímto výsledkem:

Kapitola A – priority územního plánování kraje pro zajištění udržitelného rozvoje území

Výše uvedeného předmětu změny územního plánu se týkají tyto priority, respektive jejich vybrané části:

(12) Polyfunkční využití rekultivovaných a revitalizovaných ploch – **změna územního plánu rozšířením zastavitelné plochy Z.226 pro záměr EDEN Silesia vytvořila podmínky pro nové využití lokality Lipiny, která byla v minulosti negativně zasažena těžbou a s ní spojenými činnostmi. Záměr vytvořil předpoklady pro realizaci vědeckovýzkumného areálu s popularizační funkcí a kampusem vysoké školy s vysokým akcentem na ekologii a udržitelnost, čímž byly naplněny předpoklady pro udržitelný rozvoj území za současného zajištění nového využití ploch v lokalitě Lipiny.**

(14) Ochrana přírodních, kulturních a civilizačních hodnot směřující k udržení a zachování nejvýraznějších jevů a znaků, které vystihují jedinečnost a nezaměnitelnost charakteru území – **změna územního plánu vytvořila podmínky pro rozvoj přírodních hodnot území rozšířením zastavitelné plochy Z.226 pro záměr EDEN Silesia, který transformuje území ovlivněné těžbou na přírodní lokalitu se zastoupením mokřadů, vodních ploch či lesní vegetace. Změna územního plánu nezasahuje do přírodních limitů rozvoje území jako je ptačí oblast Heřmanský stav - Odra - Poolší nebo VKP Lázeňský park Darkov a není ani v konfliktu s nemovitými kulturními památkami jako je městská památková zóna či nemovitá kulturní památka zámek Fryštát.**

Kapitola B – rozvojové oblasti a rozvojové osy

Správní území města Karviná je součástí rozvojové oblasti **OB2 Metropolitní rozvojová oblast Ostrava**.

Předmětu změny územního plánu se týkají některé požadavky na využití území, kritéria a podmínky pro rozhodování o změnách v území:

- Vytváření územních podmínek pro restrukturalizaci ekonomiky s důrazem na modernizaci průmyslu, rozvoj služeb a dalších aktivit se zaměřením na vývoj a výzkum ve vazbě na vysoké školství **– změna územního plánu vytvořila podmínky pro realizaci záměru EDEN Silesia, který je vymezen pro rozvoj vědy, výzkumu a umístění nového vysokoškolského oboru.**
- Polyfunkční využití rekultivovaných a revitalizovaných ploch dotčených těžbou a úpravou černého uhlí **– změna územního plánu rozšířením zastavitelné plochy Z.226 pro záměr EDEN Silesia vytvořila podmínky pro nové využití lokality Lipiny, která byla v minulosti negativně zasažena těžbou a s ní spojenými činnostmi. Záměr vytvořil předpoklady pro realizaci vědecko-výzkumného areálu s popularizační funkcí a kampusem vysoké školy s vysokým akcentem na ekologii a udržitelnost, čímž byly naplněny předpoklady pro udržitelný rozvoj území za současného zajištění nového využití ploch v lokalitě Lipiny.**
- Polyfunkční využití rekultivovaných a revitalizovaných ploch dotčených těžbou a úpravou černého uhlí **– změna územního plánu rozšířením zastavitelné plochy Z.226 pro záměr EDEN Silesia vytvořila podmínky pro polyfunkční využití lokality Lipiny pro vědu, výzkum a popularizaci, čímž je zajištěno nové využití území dotčeného těžbou.**

Úkoly pro územní plánování se netýkají předmětu změny územního plánu.

Kapitola C – specifické oblasti

Správní území města Karviná spadá do **SOB4 Karvinsko**. Předmětu změny územního plánu se týkají následující požadavky na využití území, kritéria a podmínky pro rozhodování o změnách v území:

- Komplexní revitalizace území dotčeného těžbou černého uhlí **– změna územního plánu rozšířením zastavitelné plochy Z.226 pro záměr EDEN Silesia vytvořila podmínky pro nové využití lokality Lipiny, která byla v minulosti negativně zasažena těžbou a s ní spojenými činnostmi.**

Změny územního plánu se týkají následující úkoly pro územní plánování:

- Vytvářet územní podmínky pro rekultivaci a následné polyfunkční využití území postiženého těžbou s využitím hodnotných přírodních prvků vzniklých v rámci přirozené sukcese i cílené rekultivace s jejich vhodným začleněním do systému zeleně s cílem zachování ekologické stability a prostupnosti krajiny **– změna územního plánu rozšířením zastavitelné plochy Z.226 pro záměr EDEN Silesia vytvořila podmínky pro polyfunkční využití lokality Lipiny pro vědu, výzkum a popularizaci, čímž je zajištěno nové využití území dotčeného těžbou.**
- Vymezovat v územně plánovací dokumentaci odpovídající plochy pro rozvoj krátkodobé rekreace ve vazbě na sídla a jejich bezprostřední okolí **– změna územního plánu rozšířením zastavitelné plochy Z.226 pro záměr EDEN Silesia vytvořila předpoklady v území pro rozvoj krátkodobé rekreace, protože v záměru je mimo jiné využití počítáno i s realizací ploch pro rekreaci a volnočasové aktivity.**

Kapitola D – plochy a koridory nadmístního významu, včetně ploch a koridorů veřejné infrastruktury, ÚSES a územních rezerv

Do správního území města Karviná zasahují tyto plochy a koridory nadmístního významu:

Koridor DZ5 – I/67 Bohumín – Karviná **– koridor byl v platném územním plánu původně vymezen jako zastavitelná plocha dopravní infrastruktury – silniční doprava (DS) Z176, změna územního plánu jej vymezila jako koridor dopravní infrastruktury CPZ.DZ5, zastavitelná plocha, které je předmětem této změny, do koridoru nezasahuje, úkol pro územní plán se netýká předmětu změny.**

Koridor D199 – I/59 úsek Petřvald – Karviná (I/67), rozšíření **– koridor byl v platném územním plánu vymezen jako zastavitelná plocha dopravní infrastruktury – silniční doprava (DS) Z303, změna územního plánu jej vymezila jako koridor dopravní infrastruktury CPZ.D199, zastavitelná plocha, která je předmětem této změny, do koridoru nezasahuje.**

Koridor D84 – I/67 jihozápadní obchvat Karviné **– koridor byl v platném územním plánu vymezen jako zastavitelná plocha dopravní infrastruktury – silniční doprava (DS) Z225, změna územního plánu jej vymezila jako koridor dopravní infrastruktury CPZ.D84, zastavitelná plocha, která je předmětem této změny, do koridoru nezasahuje.**

Koridor D142 – II/475 dvě dílčí přeložky (pouze úsek zasahující do území obou obcí) **– koridor je v platném územním plánu vymezen jako plocha přestavby dopravní infrastruktury – silniční doprava (DS) P24, která byla změnou územního plánu převedena na plochu zastavitelnou Z.383, zastavitelná plocha, které je předmětem této změny, do koridoru nezasahuje.**

Koridor D164 – Žel. trať č. 320, Dětmarovice – Karviná – Český Těšín – Třinec – Mosty u Jablunkova – st. hranice ČR/SR), modernizace v rámci III. železničního tranzitního koridoru **– koridor je v platném územním plánu vymezen jako koridor dopravní infrastruktury KD1, zastavitelná plocha, které je předmětem této změny, do koridoru nezasahuje.**

Koridor DZ14 – Optimalizace celostátní tratě č. 321 Ostrava-Svinov – Havířov – Český Těšín **– koridor je v platném územním plánu vymezen jako koridor dopravní infrastruktury KD2, zastavitelná plocha, které je předmětem této změny, do koridoru nezasahuje, úkoly pro územní plán se netýkají předmětu změny.**

Koridor EZ6 – Transformační stanice 110/22 kV Karviná-Doly včetně přívodního vedení VVN 110 kV z TS Albrechtice **– koridor je v platném územním plánu vymezen jako koridor technické infrastruktury KT3, zastavitelná plocha, která je předmětem této změny, do koridoru nezasahuje, úkol pro územní plán se netýká předmětu změny.**

Koridor EZ9 – Plocha a koridory technické infrastruktury pro umístění nové rozvodny 400/110/22 kV Dětmarovice a pro vedení 400 kV a 110 kV **– koridor je v platném územním plánu vymezen jako koridor technické infrastruktury KT34, zastavitelná plocha, která je předmětem této změny, do koridoru nezasahuje.**

Plocha E2 – Energetický zdroj Karviná (EZK) – nový energetický zdroj **– koridor je v platném územním plánu vymezen jako plocha přestavby technické infrastruktury (T) P34, zastavitelná plocha, která je předmětem této změny, do koridoru nezasahuje.**

Koridor T1 – Dětmarovice – Karviná (TN) – výstavba tepelného napaječe 2x DN 800 podél trati ČD **– koridor je v platném územním plánu vymezen jako koridor technické infrastruktury KT1, zastavitelná plocha, která je předmětem této změny, do koridoru nezasahuje.**

Plocha pro ekonomické aktivity RPZ1 Nad Barborou **– plocha je v platném územním plánu vymezena jako zastavitelná plocha smíšená výrobní (VS) Z230, zastavitelná plocha, které je předmětem této změny, do plochy nezasahuje, úkoly pro územní plán se netýkají předmětu změny.**

Plocha pro ekonomické aktivity RPZ3 Barbora **– plocha je v platném územním plánu vymezena jako část plochy přestavby smíšené výrobní (VS) P8, zastavitelná plocha, které je předmětem této změny, do plochy nezasahuje, úkol pro územní plán se netýká předmětu změny.**

Do správního území města Karviná zasahují tyto skladebné části nadregionálního a regionálního ÚSES:

- Regionální biocentrum RBC 163,
- Regionální biocentrum RBC 198,
- Regionální biocentrum RBC 170,
- Regionální biocentrum RBC 218,
- Regionální biocentrum RBC 199,
- Regionální biocentrum RBC 209,
- Regionální biocentrum RBC 135,

- Regionální biokoridor RBK 576,
- Regionální biokoridor RBK 577,
- Regionální biokoridor RBK 579.

Zastavitelná plocha, která je předmětem této změny, do těchto skladebných částí ÚSES nezasahuje.

Skladebné části ÚSES 617, 619, 642, 575 a 578 byly zpřesněny v územních plánech sousedních obcí a do správního území města Karviná nezasahují.

Kapitola E – upřesnění územních podmínek koncepce ochrany a rozvoje přírodních, kulturních a civilizačních hodnot území

ZÚR MSK vymezují území přírodních, kulturních, civilizačních a kumulovaných hodnot nadmístního významu. Správní území města Karviná spadá do následujícího území:

73p Lázeňské areály v Klimkovicích a Karviné-Darkově, kvalitní prostředí ve spojení se zdroji přírodních minerálních vod

ZÚR MSK dále vymezují ostatní civilizační hodnoty území nadmístního významu. Správní území města Karviná spadá do následujícího území:

74a Funkční polycentrická sídelní struktura Ostravské aglomerace.

74b Průmyslová oblast s rozvinutými technologickými systémy zaměřenými na těžbu a zpracování černého uhlí, hutnictví, strojírenství a chemický průmysl

74c Hustá a hierarchizovaná dopravní infrastruktura ve východní části území kraje – silniční a železniční síť včetně mezinárodního Letiště Ostrava (Letiště Leoše Janáčka)

Pro území vymezených hodnot jsou ZÚR MSK stanovena kritéria a podmínky pro rozhodování v územích vymezených hodnot. Předmětu změny územního plánu se týká následující:

- Minimalizovat vliv na kvalitu prostředí, chránit zdroje přírodních minerálních vod v lázních Karviná-Darkov **– změna územního plánu výše uvedené respektovala, neboť do území neumísťuje žádné záměry, které by měly negativní vliv na lázně Karviná-Darkov, lokality řešené změnou nejsou umístěny v ochranném pásmu lázeňského zdroje.**

Kapitola F – stanovení cílových charakteristik krajiny včetně územních podmínek pro jejich zachování nebo dosažení

Správní území města Karviná spadá do těchto specifických krajin:

- E-01 Ostrava – Karviná
- E-02 Niva Olše
- F-06 Třinec – Těšín

S ohledem na předmět změny územního plánu lze konstatovat, že převod na plochy stabilizované je v souladu s podmínkami pro zachování a dosažení cílových kvalit krajin, protože takovéto plochy byly vyhodnoceny v územním plánu již dříve, kdy byly návrhovými. Proto lze vyhodnotit pouze zastavitelnou plochu pro záměr EDEN Silesia, která se nachází ve specifické krajině E-01 Ostrava – Karviná. Předmětu změny ÚP se týkají následující podmínky pro zachování a dosažení cílových kvalit:

- Postupně revitalizovat brownfields a plochy dotčené ukončenou těžbou, resp. úpravou černého uhlí a podporovat jejich polyfunkční využití v návaznosti na potřeby a charakter okolního území **– změna územního plánu rozšířením zastavitelné plochy Z.226 pro záměr EDEN Silesia vytvořila podmínky pro nové využití lokality Lipiny, která byla v minulosti negativně zasažena těžbou a s ní spojenými činnostmi.**
- V rámci cílené rekultivace nebo přirozené sukcese na antropicky přeměněných plochách chránit a postupně doplňovat strukturu nelesní zeleně o přírodně hodnotné prvky – **změna územního plánu rozšířila zastavitelnou plochu Z.226 pro záměr EDEN Silesia, jehož součástí je realizace nových přírodních biotopů se zastoupením luk a mokřadů, čímž byly vytvořeny předpoklady pro rozvoj nelesní zeleně.**

- Podporovat úlohu krajinných os tvořených sítí vodních toků s doprovodem břehových porostů (Odra, Opava, Ostravice, Lučina, Stonávka a jejich přítoky) a ochranu přirozených odtokových poměrů v údolních nivách **– změna územního plánu rozšířila zastavitelnou plochu Z.226 pro záměr EDEN Silesia v nivě řeky Stonávky mimo její záplavové území.**

Správní území města Karviná spadá do těchto přechodových pásem:

- 64, 65 a 66, které se však nenachází v lokalitách řešených změnou ÚP a nejsou proto negativně dotčeny či ovlivněny.

Kapitola G – veřejně prospěšné stavby, veřejně prospěšná opatření, stavby a opatření k zajišťování obrany a bezpečnosti státu a vymezená asanační území, pro které lze práva k pozemkům a stavbám vyvlastnit

Do správního území města Karviná zasahují následující veřejně prospěšné stavby:

- Koridor DZ5 – I/67 Bohumín – Karviná **– koridor je v platném územním plánu původně vymezen jako zastavitelná plocha dopravní infrastruktury – silniční doprava (DS) Z176, změna územního plánu jej vymezila jako koridor dopravní infrastruktury CPZ.DZ5, zastavitelná plocha, které je předmětem této změny, do koridoru nezasahuje, úkol pro územní plán se netýká předmětu změny.**
- Koridor D199 – I/59 úsek Petřvald – Karviná (I/67), rozšíření **– koridor je v platném územním plánu vymezen jako zastavitelná plocha dopravní infrastruktury – silniční doprava (DS) Z303, změna územního plánu jej vymezila jako koridor dopravní infrastruktury CPZ.D199, zastavitelná plocha, která je předmětem této změny, do koridoru nezasahuje.**
- Koridor D84 – I/67 jihozápadní obchvat Karviné, přeložka **– koridor je v platném územním plánu vymezen jako zastavitelná plocha dopravní infrastruktury – silniční doprava (DS) Z225, změna územního plánu jej vymezila jako koridor dopravní infrastruktury CPZ.D84, zastavitelná plocha, která je předmětem této změny, do koridoru nezasahuje.**
- Koridor D142 – II/475 dvě dílčí přeložky (pouze úsek zasahující do území obou obcí) **– koridor je v platném územním plánu vymezen jako plocha přestavby dopravní infrastruktury – silniční doprava (DS) P24, která byla změnou územního plánu převedena na plochu zastavitelnou Z.383, zastavitelná plocha, které je předmětem této změny, do koridoru nezasahuje.**
- Koridor D164 – Žel. trať č. 320, Dětmarovice – Karviná – Český Těšín – Třinec – Mosty u Jablunkova – st. hranice ČR/SR), modernizace v rámci III. železničního tranzitního koridoru **– – koridor je v platném územním plánu vymezen jako koridor dopravní infrastruktury KD1, zastavitelná plocha, které je předmětem této změny, do koridoru nezasahuje.**
- Koridor DZ14 – Optimalizace celostátní tratě č. 321 Ostrava-Svinov – Havířov – Český Těšín **– koridor je v platném územním plánu vymezen jako koridor dopravní infrastruktury KD2, zastavitelná plocha, které je předmětem této změny, do koridoru nezasahuje, úkoly pro územní plán se netýkají předmětu změny.**
- Koridor EZ6 – Transformační stanice 110/22 kV Karviná-Doly včetně přívodního nadzemního vedení VVN 110 kV z TS Albrechtice **– koridor je v platném územním plánu vymezen jako koridor technické infrastruktury KT3, zastavitelná plocha, která je předmětem této změny, do koridoru nezasahuje, úkol pro územní plán se netýká předmětu změny.**
- Koridor EZ9 – plocha a koridory technické infrastruktury pro umístění nové rozvodny 400/110/22 kVm Dětmarovice a pro vedení 400 kV a 110 kV **– koridor je v platném územním plánu vymezen jako koridor technické infrastruktury KT34, zastavitelná plocha, která je předmětem této změny, do koridoru nezasahuje.**
- Koridor E2 – Energetický zdroj Karviná (EZK) – nový energetický zdroj **– koridor je v platném územním plánu vymezen jako plocha přestavby technické infrastruktury (T) P34, zastavitelná plocha, která je předmětem této změny, do koridoru nezasahuje.**
- Koridor T1 – Dětmarovice – Karviná (TN) – výstavba tepelného napaječe 2x DN 800 podél trati ČD **– koridor je v platném územním plánu vymezen jako koridor technické infrastruktury KT1, zastavitelná plocha, která je předmětem této změny, do koridoru nezasahuje.**

- Regionální biocentrum RBC 163 **– v platném územním plánu vymezeno jako veřejně prospěšné opatření RBC 163.**
- Regionální biocentrum RBC 198 **– v platném územním plánu vymezeno jako veřejně prospěšné opatření RBC 198.**
- Regionální biocentrum RBC 170 **– v platném územním plánu vymezeno jako veřejně prospěšné opatření RBC 170.**
- Regionální biocentrum RBC 218 **– v platném územním plánu vymezeno jako veřejně prospěšné opatření RBC 218.**
- Regionální biocentrum RBC 199 **– v platném územním plánu vymezeno jako veřejně prospěšné opatření RBC 199.**
- Regionální biocentrum RBC 209 **– v platném územním plánu vymezeno jako veřejně prospěšné opatření RBC 209.**
- Regionální biocentrum RBC 135 **– v platném územním plánu vymezeno jako veřejně prospěšné opatření RBC 135.**
- Regionální biokoridor RK 576 **– v platném územním plánu vymezeno jako veřejně prospěšné opatření RK 576.**
- Regionální biokoridor RK 577 **– v platném územním plánu vymezeno jako veřejně prospěšné opatření RK 577.**
- Regionální biokoridor RK 579 **– v platném územním plánu vymezeno jako veřejně prospěšné opatření RK 579.**
- **Zastavitelná plocha, které je předmětem této změny, do těchto skladebných částí ÚSES nezasahuje.**

Kapitola H – požadavky nadmístního významu na koordinaci územně plánovací činnosti obcí a na řešení v ÚPD obcí

H.1. Upřesnění vymezení ploch a koridorů nadmístního významu

Města Karviná se týkají požadavky na koordinaci plocha koridorů DZ5, D199, D84, D142, D164, DZ14, EZ6, EZ9, E2, T1 a ploch ekonomických aktivit RPZ1 a RPZ3, které jsou vyřešeny v platném územním plánu.

Kapitola I – plochy a koridory k prověření jejich využití územní studií

Netýká se řešeného území.

Kapitola J – plochy a koridory, ve kterých je pořízení a vydání regulačního plánu orgány kraje podmínkou pro rozhodování o změnách jejich využití

Netýká se řešeného území.

Další kapitoly se netýkají ani města Karviná ani změny územního plánu.

3. Soulad s cíli a úkoly územního plánování, zejména s požadavky na ochranu architektonických a urbanistických hodnot v území a požadavky na ochranu nezastavěného území

3.1. Soulad s cíli územního plánování dle § 18 stavebního zákona

1) Cílem územního plánování je vytvářet předpoklady pro výstavbu a pro udržitelný rozvoj území, spočívající ve vyváženém vztahu podmínek pro příznivé životní prostředí, pro hospodářský rozvoj a pro soudržnost společenství obyvatel území a který uspokojuje potřeby současné generace, aniž by ohrožoval podmínky života generací budoucích **– změna územního plánu má na vyváženost vztahu územních podmínek pro udržitelný rozvoj pozitivní vliv, rozšířením zastavitelné plochy Z.226 pro záměr EDEN Silesia byly podpořeny všechny tři pilíře udržitelného rozvoje území, neboť záměr podporuje soudržnost společenství obyvatel vytvořením místa pro setkávání, hospodářský rozvoj je podpořen tím, že záměr je vymezen pro vědu a výzkum a příznivé životní prostředí je podpořeno**

skutečností, že záměr EDEN Silesia je doplněn o rozsáhlé plochy zeleně, které podpoří rekultivaci bývalé těžební lokality.

2) Územní plánování zajišťuje předpoklady pro udržitelný rozvoj území soustavným a komplexním řešením účelného využití a prostorového uspořádání území s cílem dosažení obecně prospěšného souladu veřejných a soukromých zájmů na rozvoji území. Za tím účelem sleduje společenský a hospodářský potenciál rozvoje **– změna územního plánu má na vyváženost vztahu územních podmínek pozitivní vliv, rozšířením zastavitelné plochy Z.226 pro záměr EDEN Silesia byly vytvořeny podmínky pro setkávání obyvatel a tím posílení společenského potenciálu rozvoje; hospodářský potenciál rozvoje byl podpořen tímto záměrem nepřímo, jelikož záměr vytváří podmínky pro vznik nových míst ve vědě výzkumu.**

3) Orgány územního plánování postupem podle tohoto zákona koordinují veřejné i soukromé záměry změn v území, výstavbu a jiné činnosti ovlivňující rozvoj území a konkretizují ochranu veřejných zájmů vyplývajících z tohoto zákona a zvláštních právních předpisů **– změna územního plánu zkoordinovala veřejné i soukromé zájmy v souladu s požadavky obsaženými v rozhodnutí zastupitelstva obce, soulad s ochranou veřejných zájmů vyplývajících ze zvláštních právních předpisů je popsán v kap. 5.1.**

4) Územní plánování ve veřejném zájmu chrání a rozvíjí přírodní, kulturní a civilizační hodnoty území, včetně urbanistického, architektonického a archeologického dědictví. Přitom chrání krajinu jako podstatnou složku prostředí života obyvatel a základ jejich totožnosti. S ohledem na to určuje podmínky pro hospodárné využívání zastavěného území a zajišťuje ochranu nezastavěného území a nezastavitelných pozemků. Zastavitelné plochy se vymezují s ohledem na potenciál rozvoje území a míru využití zastavěného území **– změna územního plánu vytvořila podmínky pro rozvoj přírodních hodnot území rozšířením zastavitelné plochy Z.226 pro záměr EDEN Silesia, který transformuje území ovlivněné těžbou na přírodní lokalitu se zastoupením mokřadů, vodních ploch či lesní vegetace. Změna územního plánu nezasahuje do přírodních limitů rozvoje území jako je ptačí oblast Heřmanský stav - Odra - Poolší nebo VKP Lázeňský park Darkov a není ani v konfliktu s nemovitými kulturními památkami jako je městská památková zóna či nemovitá kulturní památka zámek Fryštát.**

5) V nezastavěném území lze v souladu s jeho charakterem umisťovat stavby, zařízení, a jiná opatření pouze pro zemědělství, lesnictví, vodní hospodářství, těžbu nerostů, pro ochranu přírody a krajiny, pro veřejnou dopravní a technickou infrastrukturu, přípojky a účelové komunikace, pro snižování nebezpečí ekologických a přírodních katastrof a pro odstraňování jejich důsledků, a dále taková technická opatření a stavby, které zlepší podmínky jeho využití pro účely rekreace a cestovního ruchu, například cyklistické stezky, hygienická zařízení, ekologická a informační centra; doplňková funkce bydlení či pobytové rekreace není u uvedených staveb přípustná. Uvedené stavby, zařízení a jiná opatření včetně staveb, které s nimi bezprostředně souvisejí včetně oplocení, lze v nezastavěném území umisťovat v případech, pokud je územně plánovací dokumentace z důvodu veřejného zájmu výslovně nevylučuje **– změna územního plánu se nezabývala podmínkami výstavby v nezastavěném území.**

6) Na nezastavitelných pozemcích lze výjimečně umístit technickou infrastrukturu způsobem, který neznemožní jejich dosavadní užívání **– netýká se města Karviná.**

3.2. Soulad s úkoly územního plánování dle § 19 stavebního zákona

a) Zjišťovat a posuzovat stav území, jeho přírodní, kulturní a civilizační hodnoty **– změna územního plánu vytvořila podmínky pro rozvoj přírodních hodnot území rozšířením zastavitelné plochy Z.226 pro záměr EDEN Silesia, který transformuje území ovlivněné těžbou na přírodní lokalitu se zastoupením mokřadů, vodních ploch či lesní vegetace. Změna územního plánu nezasahuje do přírodních limitů rozvoje území jako je ptačí oblast Heřmanský stav - Odra - Poolší nebo VKP Lázeňský park Darkov a není ani v konfliktu s nemovitými kulturními památkami jako je městská památková zóna či nemovitá kulturní památka zámek Fryštát.**

b) Stanovovat koncepci rozvoje území, včetně urbanistické koncepce s ohledem na hodnoty a podmínky území **– změna územního plánu nezměnila koncepci rozvoje území včetně**

urbanistické koncepce, jak je stanovena v platném územním plánu, navržená zastavitelná plocha tuto koncepci rozvíjí a doplňuje.

c) Prověřovat a posuzovat potřebu změn v území, veřejný zájem na jejich provedení, jejich přínosy, problémy, rizika s ohledem například na veřejné zdraví, životní prostředí, geologickou stavbu území, vliv na veřejnou infrastrukturu a na její hospodárné využívání **– změna územního plánu byla prověřena s ohledem na potřebu změn v území (viz kap. 10), předmět změny byl posouzen z hlediska vlivu na kvalitu života obyvatel, obytného prostředí i z hlediska vlivu na nezastavěné území; předmětem změny není žádný záměr, který by vytvářel negativní dopady na veřejné zdraví, dopady na životní prostředí jsou v rozsahu záborů půdního fondu (ty jsou zdůvodněny v kap. 14), rozšířením zastavitelné plochy Z.226 pro záměr EDEN Silesia nevzniká riziko narušení přírodně hodnotných lokalit, skladebných částí ÚSES či fragmentace krajiny, nelze předpokládat ani dopad na geologickou stavbu území.**

d) Stanovit urbanistické, architektonické a estetické požadavky na využívání a prostorové uspořádání území a na jeho změny, zejména na umístění, uspořádání a řešení staveb a veřejných prostranství **– umístění a ztvárnění jednotlivých staveb není v kompetenci územního plánu, který dle § 43 odst. 3 stavebního zákona nesmí obsahovat podrobnosti náležející svým obsahem regulačnímu plánu nebo územnímu rozhodnutím, což stanovení architektonických a estetických požadavků je.**

e) Stanovovat podmínky pro provedení změn v území, zejména pak pro umístění a uspořádání staveb s ohledem na stávající charakter a hodnoty území a na využitelnost navazujícího území **– požadavky byly stanoveny v platném územním plánu v podmínkách využití jednotlivých ploch s rozdílným způsobem využití, změna územního plánu podmínky využití ploch s rozdílným způsobem doplnila pro plochu Z.226 o přípustné využití, umožňující umístění stavby nebo zařízení sloužícího pro vědu, výzkum a vzdělání.**

f) Stanovovat pořadí změn v území (etapizaci) **– etapizace nebyla v platném územním plánu stanovena, vzhledem k rozsahu změn ji nebylo nutné stanovit ani ve změně územního plánu.**

g) Vytvářet v území podmínky pro snižování nebezpečí ekologických a přírodních katastrof a pro odstraňování jejich důsledků, a to především přírodě blízkým způsobem **– změna územního plánu nezhoršila podmínky pro snižování nebezpečí ekologických a přírodních katastrof a pro odstraňování jejich důsledků, jak jsou stanoveny v platném územním plánu.**

h) Vytvářet v území podmínky pro odstraňování důsledků náhlých hospodářských změn **– změna územního plánu rozšířením zastavitelné plochy Z.226 pro záměr EDEN Silesia vytvořila podmínky pro realizaci záměru pro vědu a výzkum, který vytvoří nová pracovní místa.**

i) Stanovovat podmínky pro obnovu a rozvoj sídelní struktury, pro kvalitní bydlení a pro rozvoj rekreace a cestovního ruchu **– základní podmínky pro obnovu a rozvoj sídelní struktury jsou stanoveny v platném územním plánu, požadavky se netýkají změny územního plánu.**

j) S ohledem na charakter území a kvalitu vystavěného prostředí vyhodnocovat a, je-li to účelné vymezovat vhodné plochy pro výrobu; plochy pro výrobu elektřiny, plynu a tepla včetně ploch pro jejich výrobu z obnovitelných zdrojů vymezovat rovněž s ohledem na cíle politik, strategií a koncepcí veřejné správy v oblasti energetiky a klimatu **– netýká se předmětu změny územního plánu.**

k) Prověřovat a vytvářet v území podmínky pro hospodárné vynakládání prostředků z veřejných rozpočtů na změny v území **– předmět změny územního plánu nevyvolává nároky na vynakládání prostředků z veřejných rozpočtů.**

l) Vytvářet v území podmínky pro zajištění civilní ochrany **– předmětem změny územního plánu nebyla tvorba podmínek pro zajištění civilní ochrany.**

m) Určovat nutné asanační, rekonstrukční a rekultivační zásahy do území **– předmětem změny územního plánu nebylo určení nutných asanačních, rekonstrukčních a rekultivačních zásahů do území.**

n) Vytvářet podmínky pro ochranu území podle zvláštních právních předpisů před negativními vlivy záměrů na území a navrhnout kompenzační opatření, pokud zvláštní právní předpisy nestanoví jinak **– změna územního plánu respektuje podmínky pro ochranu území stanovené ve zvláštních právních předpisech, viz kapitolu 5.1.**

o) Regulovat rozsah ploch pro využití přírodních zdrojů **– netýká se předmětu změny územního plánu.**

p) Uplatňovat poznatky zejména z oborů architektury, urbanismu, územního plánování a ekologie a památkové péče **– zpracovatelský tým změny územního plánu je veden autorizovaným architektem, členy týmu jsou odborníci na ochranu životního prostředí, krajiny i památek.**

4. Soulad s požadavky stavebního zákona a jeho prováděcích právních předpisů

Dne 1. 1. 2024 nabyl účinnosti zákon č. 283/2021 Sb., stavební zákon, ve znění pozdějších předpisů, nicméně do 30. 6. 2024 se ve věcech týkajících se územního plánování postupovalo dle ustanovení § 334a zákona č. 283/2021 Sb., který stanovil takzvané přechodné období.

Od 1. 7. 2024 se ve věcech týkajících se územního plánování postupuje dle § 323 odst. 9 zákona č. 283/2021 Sb., dle kterého platí, že dokumentace bude dokončena podle dosavadních právních předpisů.

Dosavadními právními předpisy se rozumí zejména zákon č. 183/2006 Sb., o územním plánování a stavebním řádu (stavební zákon), a jeho prováděcí předpisy, ve znění účinném k 31. 12. 2023, ale také ta ustanovení zákona č. 283/2021 Sb., která k 31. 12. 2023 již účinná byla.

Změna územního plánu byla zpracována v souladu se zákonem č. 183/2006 Sb., o územním plánování a stavebním řádu (stavební zákon), ve znění platném do 31. 12. 2023, a jeho prováděcích předpisů, vyhlášky č. 500/2006 Sb., o územně analytických podkladech, územně plánovací dokumentaci a způsobu evidence územně plánovací činnosti, ve znění platném do 31. 12. 2023, a vyhláškou č. 501/2006 Sb., o obecných požadavcích na využívání území, ve znění platném do 31.12.2023.

Jedná se především o soulad s těmito ustanoveními:

- Věcný obsah změny územního plánu odpovídá požadavkům § 43 zákona č. 183/2006 Sb., ve znění platném do 31. 12. 2023, a je obsahově a formálně v souladu s § 13 a 14 vyhlášky č. 500/2006 Sb., ve znění platném do 31. 12. 2023.
- Věcný i formální obsah změny územního plánu je v souladu s přílohou č. 7 k vyhlášce č. 500/2006 Sb., ve znění platném do 31. 12. 2023.
- Plochy s rozdílným způsobem využití byly vymezeny v souladu s § 3 až 19 vyhlášky č. 501/2006 Sb., ve znění platném do 31. 12. 2023.
- Standardizované části územně plánovací dokumentace byly zpracovány v souladu s § 21a a 21b vyhlášky č. 500/2006 Sb., ve znění platném do 31.12.2023.

5. Soulad s požadavky zvláštních právních předpisů a stanovisky dotčených orgánů podle zvláštních právních předpisů, popřípadě s výsledkem řešení rozporů

5.1. Soulad s požadavky zvláštních právních předpisů

Změna územního plánu je v souladu s požadavky především těchto zvláštních právních předpisů:

- Zákon č. 254/2001 Sb., o vodách a o změně některých zákonů (vodní zákon), ve znění pozdějších předpisů,
    - **Změna územního plánu svým řešením zachovala a nezhoršila podmínky pro ochranu povrchových a podzemních vod, není v konfliktu s ochrannými pásmy vodních zdrojů ani se záplavovým územím vodních toků.**

- Zákon č. 114/1992 Sb., o ochraně přírody a krajiny, ve znění pozdějších předpisů
    - **Změna územního plánu svým řešením respektuje zájmy ochrany přírody a krajiny, nedošlo ke změnám ve vymezení územního systému ekologické stability, podmínky pro obecnou ochranu genofondu, ochranu dřevin rostoucích mimo les, ochranu neživé přírody a ochranu krajinného rázu rovněž nebyly změnou územního plánu narušeny.**
- Zákon č. 201/2012 Sb., o ochraně ovzduší, ve znění pozdějších předpisů
    - **Změna územního plánu respektuje zájmy ochrany ovzduší, nebyly nevymezeny žádné plochy pro vyjmenované stacionární zdroje dle přílohy č. 2 k zákonu č. 201/2012 Sb. Změna územního plánu je v souladu s Programem zlepšování kvality ovzduší 2020+ Aglomerace Ostrava/Karviná/Frýdek-Místek CZ08Avydaným Věstníkem MŽP dne 22. 9. 2020**
- Zákon č. 334/1992 Sb., o ochraně zemědělského půdního fondu, ve znění pozdějších předpisů
    - **Změna územního plánu respektuje zásady ochrany zemědělského půdního fondu, řešení územního plánu bylo zpracováno v souladu s ust. § 5 odst. 2 zák. č. 334/1992 Sb., o ochraně zemědělského půdního fondu (ZPF), v platném znění, viz kapitolu 14.**
- Zákon č. 20/1987 Sb., o státní památkové péči, ve znění pozdějších předpisů
    - **Změna územního plánu neovlivňuje svým řešením evidované památkově chráněné objekty.**
- Zákon č. 289/1995 Sb., o lesích a o změně a doplnění některých zákonů (lesní zákon), ve znění pozdějších předpisů
    - **Změna územního plánu lesní zákon respektuje, pozemky určené k plnění funkcí lesa (PUPFL) nebyly řešením změny územního plánu dotčeny.**
- Zákon č. 133/1985 Sb., o požární ochraně, ve znění pozdějších předpisů
    - **Změna územního plánu není v rozporu se zájmy požární ochrany, způsob zajištění požární ochrany v území se nemění.**
- Zákon č. 13/1997 Sb., o pozemních komunikacích, ve znění pozdějších předpisů
    - **Změna územního plánu nevymezuje žádné nové komunikace, podmínky využití stávajících komunikací se nemění.**
- Zákon č. 44/1988 Sb., o ochraně a využití nerostného bohatství (horní zákon), ve znění pozdějších předpisů
    - **Ve změnové lokalitě jsou evidována chráněná ložisková území i dobývací prostory, změna územního plánu jejich využití neznemožní, neboť se jedná o hlubinnou těžbu, přičemž ložiska již dotěžená či dotěžovaná.**
- Zákon č. 164/2001 Sb., o přírodních léčivých zdrojích, zdrojích přírodních minerálních vod, přírodních léčebných lázních a lázeňských místech a o změně některých souvisejících zákonů (lázeňský zákon), ve znění pozdějších předpisů
    - **Ve změnové lokalitě se nenacházejí přírodní léčivé zdroje, zdroje přírodních minerálních vod, přírodní léčebné lázně nebo lázeňská místa.**
- Zákon č. 62/1988 Sb., o geologických pracích, ve znění pozdějších předpisů
    - **Změna územního plánu respektuje zákon o geologických pracích a svým řešením neznemožňuje provádění geologických výzkumů a průzkumů.**
- Zákon č. 258/2000 Sb., o ochraně veřejného zdraví a o změně některých souvisejících zákonů, ve znění pozdějších předpisů
    - **Změna územního plánu respektuje požadavky týkající se chráněného vnitřního prostoru staveb a chráněného venkovního prostoru staveb charakterizovaných § 30 odst. 3 zákona č. 258/2000 Sb., o ochraně veřejného zdraví, v platném znění a prováděcího předpisu nařízení vlády č. 272/2011 Sb., o ochraně zdraví před**

nepříznivými účinky hluku a vibrací; splnění požadavků bude řešeno v rámci územního, resp. stavebního řízení.

- Zákon č. 222/1999 Sb., o zajišťování obrany České republiky, ve znění pozdějších předpisů
  - **Řešeného území se týkají tyto zvláštní zájmy Ministerstva obrany:**

    Na správní území Karviné zasahuje vymezené zájmové území Ministerstva obrany plošně shodné s rozsahem ochranného pásma leteckých radiových zabezpečovacích zařízení (radaru Stará Ves). V tomto vymezeném území Ministerstva obrany lze umístit a povolit níže uvedené stavby jen na základě závazného stanoviska Ministerstva obrany (dle ÚAP jev102a). Jedná se o výstavbu (včetně rekonstrukce a přestavby) větrných elektráren, výškových staveb, venkovního vedení vvn a vn, základnových stanic mobilních operátorů.

    V tomto vymezeném území Ministerstva obrany může být výstavba větrných elektráren, výškových staveb nad 30 m nad terénem a staveb tvořících dominanty v terénu výškově omezena nebo zakázána.

    Celé správní území Karviné je situováno v zájmovém území Ministerstva obrany z hlediska posuzování povolování níže uvedených druhů staveb (dle ÚAP jev 119).

    Na celém správním území lze umístit a povolit níže uvedené stavby jen na základě závazného stanoviska Ministerstva obrany:
    - *výstavba, rekonstrukce a opravy dálniční sítě, rychlostních komunikací, silnic I., II. a III. třídy*
    - *výstavba a rekonstrukce železničních tratí a jejich objektů*
    - *výstavba a rekonstrukce letišť všech druhů, včetně zařízení*
    - *výstavba vedení VN a VVN*
    - *výstavba větrných elektráren*
    - *výstavba radioelektronických zařízení (radiové, radiolokační, radionavigační, telemetrická) včetně anténních systémů a opěrných konstrukcí (např. základnové stanice.)*
    - *výstavba objektů a zařízení vysokých 30 m a více nad terénem*
    - *výstavba vodních nádrží (přehrady, rybníky)*
    - *výstavba objektů tvořících dominanty v území (např. rozhledny).*

5.2. Soulad se stanovisky dotčených orgánů podle zvláštních právních předpisů, popřípadě s výsledky řešení rozporů

A) V rámci veřejného projednání návrhu změny č. 7 Územního plánu Karviné, které se konalo dne 11. 1. 2024 v zasedací místnosti Magistrátu města Karviné, byla uplatněna tato stanoviska:

1. stanovisko Ministerstva obrany, sekce majetková (*sp.zn.: 166670/2023–1322-OÚZ-BR, ze dne 06.12.2023, citace):*

„Stanovisko k územně plánovací dokumentaci (§ 4 SZ)

Návrh Změny č. 7 Územního plánu Karviné – veřejné projednání

K čj. SMK/152559/2023

Odbor ochrany územních zájmů a státního odborného dozoru, Sekce majetková, Ministerstvo obrany, v souladu se zmocněním v § 6 odst. 1 písmeno h) zákona č. 222/1999 Sb., o zajišťování obrany České republiky, ve znění pozdějších předpisů (dále jen „zákon o zajišťování obrany ČR“) a zmocněním v § 175 odst. 1 zákona č. 183/2006 Sb., o územním plánování a stavebním řádu (stavební zákon), ve znění pozdějších předpisů (dále jen „stavební zákon“), jako věcně a místně příslušné ve smyslu zákona o zajišťování obrany ČR, vydává ve smyslu § 55b odst. 2 stavebního zákona a dle § 4 odst. 2 písm. b) stavebního zákona

stanovisko, jehož obsah je závazný pro opatření obecné povahy dle stavebního zákona,

ve kterém ve veřejném zájmu žádá o zapracování limitů a zájmů MO do návrhu územně plánovací dokumentace*.*

Do správního území obce zasahuje zájmové území Ministerstva obrany:

- ***OP RLP – Ochranné pásmo leteckých zabezpečovacích zařízení, které je nutno respektovat podle ustanovení § 37 zákona č. 49/1997 Sb. o civilním letectví a o změně a doplnění zákona č. 455/1991 Sb. o živnostenském podnikání.*** *V tomto území lze umístit a povolit níže uvedené stavby jen na základě závazného stanoviska Ministerstva obrany (dle ustanovení § 175 odst. 1 zákona č. 183/2006 Sb. o územním plánování a stavebním řádu) – viz. ÚAP – jev 102a. Jedná se o výstavbu (včetně rekonstrukce a přestavby) větrných elektráren, výškových staveb, venkovního vedení vvn a vn, základnových stanic mobilních operátorů. V tomto vymezeném území může být výstavba větrných elektráren, výškových staveb nad 30 m nad terénem a staveb tvořících dominanty v terénu výškově omezena nebo zakázána.*

Ministerstvo obrany požaduje respektovat výše uvedené vymezené území a zapracovat do textové části návrhu územního plánu do Odůvodnění, kapitoly Zvláštní zájmy Ministerstva obrany. V grafické části – koordinačním výkresu je toto území zapracováno a musí být i nadále stabilizováno.

- Na celém správním území je zájem Ministerstva obrany posuzován z hlediska povolování níže uvedených druhů staveb podle ustanovení § 175 zákona č. 183/2006 Sb. *(dle ÚAP jev 119) Na celém správním území umístit a povolit níže uvedené stavby jen na základě závazného stanoviska Ministerstva obrany:*

- *výstavba, rekonstrukce a opravy dálniční sítě, rychlostních komunikací, silnic I. II. a III. třídy*
- *výstavba a rekonstrukce železničních tratí a jejich objektů*
- *výstavba a rekonstrukce letišť všech druhů, včetně zařízení – výstavba vedení VN a VVN*
- *výstavba větrných elektráren*
- *výstavba radioelektronických zařízení (radiové, radiolokační, radionavigační, telemetrická) včetně anténních systémů a opěrných konstrukcí (např. základnové stanice...)*
- *výstavba objektů a zařízení vysokých 30 m a více nad terénem*
- *výstavba vodních nádrží (přehrady, rybníky)*
- *výstavba objektů tvořících dominanty v území (např. rozhledny)*

Ministerstvo obrany požaduje respektovat výše uvedené vymezené území a zapracovat je do textové části návrhu územního plánu do Odůvodnění, kapitoly Zvláštní zájmy Ministerstva obrany. V grafické části – koordinačním výkresu je toto území zapracováno a musí být i nadále stabilizováno.

Za předpokladu správného zapracování limitů a zájmů Ministerstva obrany do textové i grafické části v souladu s tímto stanoviskem nemá Ministerstvo obrany dalších připomínek k předložené ÚPD a s návrhem Změny č. 7 Územního plánu Karviné souhlasí. *Jedná se o provedení úprav části Odůvodnění, které neovlivňují koncepci předložené ÚPD. Veškeré požadavky Ministerstva obrany jsou uplatněny ve veřejném zájmu na zajištění obrany a bezpečnosti státu a jsou deklarací stávajících strategicky důležitých limitů v území, jejichž nerespektování by vedlo k ohrožení funkčnosti speciálních zařízení MO.*

Odůvodnění:

Ministerstvo obrany v souladu se zmocněním v § 6 odst. 1 písmeno h) zákona o zajišťování obrany ČR a zmocněním v § 175 odst. 1 stavebního zákona provedlo po obdržení oznámení pořizovatele územně plánovací dokumentace (dále jen „ÚPD“) vyhodnocení výše uvedeného návrhu z pozice dotčeného orgánu.

Výše uvedená vymezená území Ministerstva obrany tvoří neopomenutelné limity v území nadregionálního významu a jejich respektování a zapracování do ÚPD je požadováno ve veřejném zájmu pro zajištění obrany a bezpečnosti státu.

Toto stanovisko Ministerstva obrany je uplatněno v kontinuitě na poskytnuté údaje o území úřadu územního plánování pro zpracování územně analytických podkladů ORP.

Ministerstvo obrany nemá k předloženému návrhu ÚPD další připomínky za předpokladu zapracování výše uvedených vymezených území MO do textové i grafické části v souladu s tímto stanoviskem. Jedná se o provedení úprav části Odůvodnění, které neovlivňují koncepci předložené ÚPD. Veškeré požadavky Ministerstva obrany jsou uplatněny ve veřejném zájmu na zajištění

obrany a bezpečnosti státu a jsou deklarací stávajících strategicky důležitých limitů v území, jejichž nerespektování by vedlo k ohrožení funkčnosti speciálních zařízení MO.“ (konec citace)

Vypořádání stanoviska:

Pořizovatel prověřil požadavek dotčeného orgánu a vzhledem k tomu, že uvedené limity jsou již zapracovány do v současné době platného Územního plánu Karviné a předmětem změny č. 7 není úprava výkresu II.1 Koordinační výkres upravující tento limit, pořizovatel vzal požadavek dotčeného orgánu na vědomí.

* * * * *

2. stanovisko Obvodního báňského úřadu pro území krajů Moravskoslezského a Olomouckého *(č.j.: SBS 56435/2023/OBÚ-05 ze dne 13.12.2023, citace):*

„Stanovisko k návrhu Změny č. 7 Územního plánu Karviné z hlediska ochrany a využití nerostného bohatství

Obvodní báňský úřad pro území krajů Moravskoslezského a Olomouckého s působností k vykonávání vrchního dozoru státní báňské správy podle ustanovení § 38 odst. 1 písm. b) zákona č. 61/1988 Sb., o hornické činnosti, výbušninách a o státní báňské správě ve znění pozdějších předpisů (dále vzpp.) a věcně příslušný podle ustanovení § 15 odst. 2 zákona č. 44/1988 Sb., horní zákon, vzpp. a ustanovení § 55b zákona č. 183/2006 Sb., o územním plánování a stavebním řádu, vzpp. za použití ust. § 172 zákona č. 500/2004 Sb., správního řádu, vzpp., k možnosti uplatnění připomínek k shora uvedenému návrhu vydává stanovisko, ve kterém

nemá připomínky ani námitky

k návrhu Změny č. 7 Územního plánu Karviné (dále Změna) vzhledem k tomu, že Změna respektuje limity vyplývající z ochrany a využití nerostného bohatství v řešeném území, návrh respektuje hranice stanovených dobývacích prostorů, tj. ploch nezbytných pro zajištění těžby nerostů, které orgán územního plánování vyznačil v předmětné územně plánovací dokumentaci a navrhovaná Změna jejich využití neznemožní.“ (konec citace)

Vypořádání stanoviska:

Pořizovatel vzal souhlasné stanovisko dotčeného orgánu na vědomí, protože stanovisko bylo uplatněno bez připomínek.

* * * * *

3. stanovisko Ministerstva průmyslu a obchodu *(zn.: MPO 114911/2023, ze dne 27.12.2023, citace):*

„Stanovisko k Návrhu změny č. 7 Územního plánu Karviná – veřejné projednání (zkrácený postup)

ZÁVAZNÁ ČÁST

Z hlediska působnosti Ministerstva průmyslu a obchodu ve věci využívání nerostného bohatství a ve smyslu ustanovení § 15 odst. 2 zákona č. 44/1988 Sb., o ochraně a využití nerostného bohatství (horní zákon), ve znění pozdějších předpisů uplatňujeme k výše uvedené územně plánovací dokumentaci podle ustanovení § 52 odst. 3 a § 55b odst. 2 zákona č. 183/2006 Sb., o územním plánování a stavebním řádu (stavební zákon), ve znění pozdějších předpisů následující stanovisko.

S Návrhem změny č. 7výše uvedeného Územního plánu souhlasíme.

ODŮVODNĚNÍ

Ve správním území obce se nacházejí dobývací prostory, ložiska nerostů a chráněná ložisková území. Kapitola 5.9 Odůvodnění však ukládá respektovat stávající plochy nezbytné pro zajištění těžby nerostů, manipulaci s vytěženým nerostem a zpracování vytěženého nerostu, vymezené v k.ú. Karviná-Doly, k.ú. Darkov a v k.ú. Louky nad Olší. Nové plochy těžby nejsou navrženy.“ (konec citace)

Vypořádání stanoviska:

Pořizovatel vzal souhlasné stanovisko dotčeného orgánu na vědomí, protože stanovisko bylo uplatněno bez připomínek.

* * * * *

4. **koordinované stanovisko Krajského úřadu Moravskoslezského kraje, odboru životního prostředí a *zemědělství*** *(čj.: MSK 160308/2023 ze dne 03.01.2024, citace):*

„Koordinované stanovisko dotčených orgánů ve smyslu § 55b odst. 2 stavebního zákona

Krajský úřad Moravskoslezského kraje (dále jen „krajský úřad“), jako věcně a místně příslušný dotčený orgán podle § 29 odst. 1 zákona č. 129/2000 Sb., o krajích (krajské zřízení), ve znění pozdějších předpisů, ve smyslu § 136 zákona č. 500/2004 Sb., správní řád, ve znění pozdějších předpisů (dále jen „správní řád“), § 4 odst. 2 a 7 zákona č. 183/2006 Sb., o územním plánování a stavebním řádu (stavební zákon), ve znění pozdějších předpisů (dále jen „stavební zákon“), a podle dále uvedených ustanovení jednotlivých zvláštních zákonů po zkoordinování těchto jednotlivých požadavků na ochranu dotčených veřejných zájmů, které všechny krajský úřad hájí, přiměřeně též podle § 140 správního řádu vydává,

k návrhu změny č. 7 územního plánu (ÚP) Karviné, toto koordinované stanovisko:

1/ zákon č. 20/1987 Sb., o státní památkové péči, ve znění pozdějších předpisů

Krajský úřad není v dané věci dotčeným orgánem státní památkové péče ve smyslu ust. § 28 odst. 2 písm. c) zákona č. 20/1987 Sb., o státní památkové péči, ve znění pozdějších předpisů.

Odůvodnění:

Na území obce se nachází městská památková zóna Karviná, nicméně předmětný návrh změny územního plánu se netýká dané městské památkové zóny Karviná, proto krajský úřad není dotčeným orgánem státní památkové péče ve smyslu ust. § 28 odst. 2 písm. c) zákona č. 20/1987 Sb., o státní památkové péči, ve znění pozdějších předpisů.

2/ zákon č. 13/1997 Sb., o pozemních komunikacích, ve znění pozdějších předpisů

Veřejné zájmy, jejichž ochrana je v působnosti krajského úřadu dle § 40 odst. 3 písm. f) zákona č. 13/1997 Sb., o pozemních komunikacích, ve znění pozdějších předpisů (dále jen zákon o pozemních komunikacích), nejsou dotčeny.

Odůvodnění:

Dle § 40 odst. 3 písm. f) zákona o pozemních komunikacích z hlediska řešení územních zájmů silnic II. a III. třídy, nejsou v koncepci dopravy na síti silnic II. a III. třídy navrženy žádné změny.

3/ zákon č. 289/1995 Sb., o lesích a o změně a doplnění některých zákonů (lesní zákon), ve znění pozdějších předpisů

Krajský úřad, příslušný dle § 48a odst. 2 písm. b) zákona č. 289/1995 Sb., o lesích a o změně a doplnění některých zákonů (lesní zákon), ve znění pozdějších předpisů (dále jen „lesní zákon“), uplatňuje k předloženému návrhu změny č. 7 ÚP Karviná ve fázi veřejného projednání dle § 55b stavebního zákona, souhlasné stanovisko.

Odůvodnění:

Dle § 48a odst. 2 písm. b) lesního zákona krajský úřad uplatňuje stanovisko k územním plánům obcí s rozšířenou působností. V rámci veřejného projednávání dle § 55b stavebního zákona návrhu měny č. 7 ÚP Karviná není umisťována nová plocha na pozemky určené k plnění funkcí lesa (PUPFL) a ani v jeho ochranném pásmu. Vzhledem k výše uvedenému krajský úřad příslušný dle § 48a odst. 2 písm. b) lesního zákona vydává souhlasné stanovisko.

4/ zákon č. 254/2001 Sb., o vodách a o změně některých zákonů (vodní zákon), ve znění pozdějších předpisů

Krajský úřad jako dotčený orgán podle § 107 odst. 1 písm. a) zákona č. 254/2001 Sb., o vodách a o změně některých zákonů (vodní zákon), ve znění pozdějších předpisů souhlasí s předloženým návrhem změny č. 7 územního plánu.

Odůvodnění:

Návrh změny č. 7 územního plánu respektuje veřejné zájmy vyplývající z vodního zákona.

5/ zákon č. 541/2020 Sb., o odpadech, ve znění pozdějších předpisů

Krajský úřad není dotčeným orgánem dle zákona č. 541/2020 Sb., o odpadech, ve znění pozdějších předpisů a stanovisko nevydává.

Odůvodnění:

Podle § 146 odst. 1 písm. e) tohoto zákona vydává stanovisko k územním plánům a regulačním plánům podle stavebního zákona z hlediska odpadového hospodářství obecní úřad obce s rozšířenou působností.

6/ zákon č. 114/1992 Sb., o ochraně přírody a krajiny, ve znění pozdějších předpisů

Krajský úřad, jako správní orgán ochrany přírody a krajiny, příslušný k posuzování územních plánů a jejich změn, dle kompetencí daných § 77a odst. 4 písm. z) zákona č. 114/1992 Sb., o ochraně přírody a krajiny, ve znění pozdějších předpisů (dále „zákon o ochraně přírody a krajiny"), posoudil předložený návrh změny č. 7 ÚP Karviná v etapě řízení – veřejné projednání dle § 55b stavebního zákona, a to z hlediska zájmů chráněných tímto zákonem a s předloženým návrhem změny souhlasí.

Odůvodnění:

Krajský úřad dle předmětného ustanovení zákona o ochraně přírody a krajiny uplatňuje ve svém správním obvodu, nejde-li o národní park, chráněné krajinné oblasti, národní přírodní rezervace, národní přírodní památky a ochranná pásma těchto zvláště chráněných území anebo o vojenské újezdy, stanovisko k zásadám územního rozvoje a k územním plánům obcí s rozšířenou působností z hlediska zájmů chráněných zákonem o ochraně přírody a krajiny, a dále k ostatním územním plánům a regulačním plánům z hlediska zájmů chráněných tímto zákonem, není-li příslušný jiný orgán ochrany přírody.

Limity využití území, které krajský úřad hájí v souladu se zákonem o ochraně přírody a krajiny, nejsou návrhem změny č. 7 ÚP Karviná v rámci veřejného projednání dotčeny, neboť v řešeném území nebude předmětným návrhem změny dotčeno žádné maloplošné zvláště chráněné území, jeho ochranné pásmo, regionální a nadregionální územní systém ekologické stability ani žádná z lokalit soustavy Natura 2000.

7/ zákon č. 334/1992 Sb., o ochraně zemědělského půdního fondu, ve znění pozdějších předpisů

Krajský úřad, jako správní orgán ochrany zemědělského půdního fondu dle § 17a zákona č. 334/1992 Sb., o ochraně zemědělského půdního fondu, ve znění pozdějších předpisů (dále jen "zákon o ochraně zemědělského půdního fondu"), a dle § 5 odst. 2 zákona o ochraně zemědělského půdního fondu, s předloženým návrhem změny č. 7 ÚP Karviná souhlasí (dále jen „návrh změny ÚP").

Odůvodnění:

Návrhem změny ÚP z pohledu zemědělského půdního fondu je vymezena pouze jedna zastavitelná plocha Z.226 občanského vybavení – sportu (OS). Jedná se o rozšíření již schválené zastavitelné plochy Z.226. Původní plocha Z.226 byla územním plánem určena k rozšíření golfového hřiště, nicméně plocha není dostatečně rozsáhlá pro umístění záměru EDEN Silesia, jak je specifikován v projektu Silesia Project Pollination Study, únor 2023. Z toho důvodu byla plocha na svém severním a jižním (v malém rozsahu i na východním) okraji rozšířena. Plocha se nachází na půdách V. třídy ochrany, které lze ve smyslu metodického výkladu Ministerstva životního prostředí (viz. Věstník MŽP ročník XXXII – září 2022- částka 6) hodnotit jako půdy s velmi nízkou produkční schopností v rámci příslušných klimatických regionů, pro zemědělské účely postradatelné. S ohledem na tuto skutečnost a také s ohledem na plochu, která v současné době není ani součásti půdního bloku s intenzivním zemědělským obhospodařováním a území, které bylo v minulosti negativně zasažena těžbou a s ní spojenými činnostmi, je možné tento záměr z pohledu ochrany zemědělského půdního fondu akceptovat.

8/ zákon č. 201/2012 Sb., o ochraně ovzduší, ve znění pozdějších předpisů

Krajský úřad, podle § 11 odst. 2 písm. a) zákona č. 201/2012 Sb., o ochraně ovzduší, ve znění pozdějších předpisů, (dále jen „zákon o ochraně ovzduší"), souhlasí s územně plánovací dokumentací.

Odůvodnění:

Návrh územně plánovací dokumentace není v rozporu s platným programem zlepšování kvality ovzduší, z něhož krajský úřad vychází podle § 12 odst. 1 zákona o ochraně ovzduší.

9/ zákon č. 224/2015 Sb., o prevenci závažných havárií způsobených vybranými nebezpečnými chemickými látkami nebo chemickými směsmi a o změně zákona č. 634/2004

Sb., o správních poplatcích (zákon o prevenci závažných havárií), ve znění pozdějších předpisů

Veřejné zájmy, které hájí krajský úřad podle § 49 odst. 2 zákona č. č. 224/2015 Sb., o prevenci závažných havárií způsobených vybranými nebezpečnými chemickými látkami nebo chemickými směsmi a o změně zákona č. 634/2004 Sb., o správních poplatcích, ve znění pozdějších předpisů, nejsou dotčeny.

Odůvodnění:

Krajský úřad je dotčeným správním úřadem dle § 49 odst. 2 zákona o prevenci závažných havárií při projednávání územně plánovací dokumentace, pokud je jeho předmětem objekt nebo zařízení. Ve městě Karviná se nenacházejí objekty zařazené do skupiny A ani skupiny B.

10/ zákon č. 100/2001 Sb., o posuzování vlivů na životní prostředí a o změně některých souvisejících zákonů (zákon o posuzování vlivů na životní prostředí), ve znění pozdějších předpisů

Krajský úřad není dotčeným orgánem ve smyslu § 22 písm. d) zákona č. 100/2001 Sb., o posuzování vlivů na životní prostředí a o změně některých souvisejících zákonů (zákon o posuzování vlivů na životní prostředí).

Odůvodnění:

Návrh změny č. 7 ÚP Karviná neobsahuje vyhodnocení vlivů na životní prostředí dle zákona o posuzování vlivů na životní prostředí, krajský úřad tedy nevydává stanovisko k posouzení vlivů provádění územního plánu na životní prostředí a není dotčeným orgánem při jeho pořizování.

Závěr

Krajský úřad posoudil návrh změny ÚP ve smyslu § 55b odst. 2 stavebního zákona, podle ustanovení jednotlivých zvláštních zákonů, na základě nichž je krajský úřad příslušný k vydávání stanovisek k předmětné změně územně plánovací dokumentaci. S ohledem na vše uvedené vydal postupy především podle části čtvrté správního řádu coby dotčený orgán toto koordinované stanovisko podle § 4 odst. 2 písm. b) stavebního zákona jako nesamostatné rozhodnutí ve správním řízení, které je závazným podkladem pro opatření obecné povahy vydávané podle stavebního zákona.“ (konec citace)

Vypořádání stanoviska:

Pořizovatel vzal souhlasné koordinované stanovisko dotčeného orgánu na vědomí, protože dílčí stanoviska byla uplatněna bez připomínek.

* * * * *

5. stanovisko Krajské veterinární správy Státní veterinární správy pro Moravskoslezský kraj *(č.j.: SVS/2024/008531 –T, ze dne 15.01.2024, citace):*

„Stanovisko k územnímu plánu

Krajská veterinární správa Státní veterinární správy pro Moravskoslezský kraj, jako věcně a místně příslušný správní orgán podle § 47 odst. 4, 7 a § 49 odst. 1 písm. j) zákona č. 166/1999 Sb., o veterinární péči a o změně některých souvisejících zákonů (veterinární zákon), jak vyplývá z pozdějších změn, vydává toto závazné stanovisko:

Krajská veterinární správa Státní veterinární správy pro Moravskoslezský kraj s návrhem Změny č. 7 Územního plánu Karviné

souhlasí.

Odůvodnění:

Toto stanovisko bylo vydáno na základě prostudování návrhu Změny č. 7 Územního plánu Karviné a skutečností, že v předloženém návrhu není řešena problematika zemědělské prvovýroby, ani zpracování nebo manipulace s živočišnými produkty, které jsou řešeny zákonem č. 166/1999 Sb., o veterinární péči a o změně některých souvisejících zákonů (veterinární zákon), jak vyplývá z pozdějších změn.“ (konec citace)

Vypořádání stanoviska:

Pořizovatel vzal souhlasné stanovisko dotčeného orgánu na vědomí, protože stanovisko bylo uplatněno bez připomínek.

* * * * *

6. **stanovisko Ministerstva vnitra České republiky** *(č.j.: MV- 39539-16/OSM-2019, ze dne 15.01.2024, citace):*

„Stanovisko k návrhu změny č. 7 Územního plánu Karviné

k č.j.: SMK/152559/2023 ze dne 29. 11. 2023

Ministerstvo vnitra ČR (dále jen „MV ČR“) je dotčeným orgánem ve smyslu § 175 odst. 1 zákona č. 183/2006 Sb., o územním plánování a stavebním řádu (stavební zákon), ve znění pozdějších předpisů a § 36 odst. 1 zákona č. 283/2021 Sb., stavební zákon.

V souladu s § 55b odst. 2 a § 52 odst. 3 zákona č.183/2006 Sb., o územním plánování a stavebním řádu (stavební zákon), ve znění pozdějších předpisů, Vám sdělujeme, že ke změně č. 7 Územního plánu Karviné stanovujeme podmínku dodržení ochrany stávajícího RRL spoje MV ČR z hlediska zájmů zajištění bezpečnosti státu a s tím souvisejícího sledovaného jevu 82a (elektronické komunikační zařízení). Omezení se týká zastavitelných ploch Z226, vyznačených v návrhu změny č. 7.

Pro budoucí stavby nebo stavební mechanismy během jejich provádění, které by zasahovaly do perimetru RRL spoje, resp. do vymezeného území, požadujeme, aby nejpozději v rámci příslušného správního řízení bylo vyžádáno stanovisko MV ČR.

Odůvodnění:

Území pro zajištění bezpečnosti státu ve smyslu § 175 odst. 1 zákona č.183/2006 Sb., o územním plánování a stavebním řádu (stavební zákon) a § 36 odst. 1 zákona č. 283/2021 Sb., stavební zákon bylo vymezeno opatřením MV ČR č.j. MV-166726-5/OSM2019 ze dne 30. 3. 2020.

Stanovisko je vydávané za organizační složku MV ČR, IČO:00007064, Nad Štolou 3, Praha 7, PSČ 170 34.“ (konec citace)

Vypořádání stanoviska:

Pořizovatel prověřil požadavek dotčeného orgánu a vzhledem k tomu, že se jedná o požadavek vtahující se ke správnímu řízení a Ministerstvo vnitra ČR ve správním řízení bude zastávat pozici dotčeného orgánu, pořizovatel vzal požadavek na vědomí. Pořizovatel doplňuje, že jev 82a je zapracován do aktuálních územně analytických podkladů ORP Karviná, které jsou podkladem pro správnímu řízení.

* * * * *

7. **stanovisko Krajské hygienické stanice Moravskoslezského kraje se sídlem v Ostravě** (čj.: KHSMS 69965/2023/KA/HOK, ze dne 17.01.2024, citace):

„Stanovisko k návrhu změny č. 7 Územního plánu Karviné

Krajská hygienická stanice Moravskoslezského kraje se sídlem v Ostravě, jako místně a věcně příslušný správní úřad podle § 82 odst. 1 a odst. 2 písm. i), j) zákona č. 258/2000 Sb., o ochraně veřejného zdraví a o změně některých souvisejících zákonů, ve znění pozdějších předpisů (dále jen „zákon č. 258/2000 Sb.“), jako dotčený správní úřad ve smyslu § 77 odst.1 zákona č. 258 /2000 Sb. a § 4 odst.2 zákona č.183/2006 Sb., o územním plánování a stavebním řádu (stavební zákon), posoudila podání Magistrátu města Karviné, Odboru stavebního a životního prostředí, úřadu územního plánování ze dne 29.11.2023, o stanovisko k návrhu změny č. 7 Územního plánu Karviné.

Po prostudování podkladů Krajská hygienická stanice Moravskoslezského kraje jako dotčený správní úřad ve smyslu § 82 odst.2, písm. j) zákona č.258/2000 Sb., ve spojení s § 50 odst. 2 zákona č. 183/2006 Sb., o územním plánování a stavební řádu (stavební zákon), vydává toto stanovisko:

S návrhem změny č. 7 Územního plánu Karviné souhlasí bez připomínek.

Odůvodnění:

Na základě podání Magistrátu města Karviné, Odboru stavebního a životního prostředí, úřadu územního plánování ze dne 30.11.2023 a oznámení konání společného jednání o návrhu změny č 7 Územního plánu Karviné a výzvy k uplatnění stanovisek a připomínek, posoudila Krajská hygienická

stanice Moravskoslezského kraje se sídlem v Ostravě jako dotčený správní úřad soulad předložených podkladů s požadavky předpisů v oblasti ochrany veřejného zdraví.

Předmětem změny územního plánu bylo převedení textové a grafické části územního plánu do souladu s Jednotným standardem územně plánovací dokumentace, aktualizace vymezení zastavěného území a dále rozšíření zastavitelné plochy Z.226 pro občanské vybavení – sport spojené s doplněním přípustného využití tak, aby bylo do této plochy možné umístit záměr EDEN Silesia, který kombinuje vědecké, výzkumné a turistické funkce v území spolu s univerzitním kampusem. Kromě zajištění podmínek pro umístění potřebných staveb a zařízení, které budou vytápěny a chlazeny s využitím obnovitelných zdrojů energie, vytvoří rozšířená plocha i podmínky pro vznik rozličných biotopů a dále zde vzniknou okrasné zahrady a vodní prvky, které návštěvníkům nabídnou prostor pro kulturní vyžití i odpočinek.

Správní území města Karviná spadá do SOB4 Specifická oblast Karvinsko. Předmětu změny územního plánu se týkají následující úkoly pro územní plánování:

- vytvářet územní podmínky pro rekultivaci a revitalizaci devastovaných ploch a brownfields za účelem vyhledávání ploch vhodných k využití pro ekonomické aktivity a pro rekreaci – změna územního plánu rozšířením zastavitelné plochy Z.226 pro záměr EDEN Silesia vytvořila podmínky pro nové využití lokality Lipiny, která byla v minulosti negativně zasažena těžbou a s ní spojenými činnostmi. Změna vytvořila předpoklady pro realizaci vědeckovýzkumného areálu s popularizační funkcí a kampusem vysoké školy, vše s vysokým akcentem na ekologii a udržitelnost, čímž byly naplněny předpoklady pro udržitelný rozvoj území

- koncepčně řešit začlenění ploch rekultivovaných po těžbě, s přihlédnutím k možnosti začlenit kvalitní biotopy do územního systému ekologické stability – změna územního plánu nevytvořila migrační bariéry, záměr EDEN Silesia počítá s rozsáhlými plochami zeleně.

Koridory a plochy dopravní infrastruktury: do správního území města Karviná zasahují následující koridory a plochy dopravní infrastruktury:

- ŽD11 – Trať úsek Dětmarovice–Karviná–Český Těšín – koridor je v územním plánu vymezen jako koridor CNZ.D164, koridor nebyl změnou ÚP dotčen ani jinak ovlivněn

- SD16 – Silnice I. třídy I/11, I/59, I/67, I/68 úsek Bohumín–Karviná–Havířov–Třanovice–Mosty u Jablunkova–hranice ČR/Slovensko (–Žilina) – koridor je v územním plánu vymezen jako zastavitelná plocha dopravy silniční Z.176, koridor nebyl změnou ÚP dotčen ani jinak ovlivněn.“ (konec citace)

Vypořádání stanoviska:

Pořizovatel vzal souhlasné stanovisko dotčeného orgánu na vědomí, protože stanovisko bylo uplatněno bez připomínek.

* * * * *

8. koordinované stanovisko Magistrátu města Karviné, Odboru stavebního a životního prostředí *(sp. zn. SMK/162372/2023/OSŽP/Sv ze dne 17.01.2024, citace):*

„KOORDINOVANÉ STANOVISKO

Magistrát města Karviné, Odbor stavební a životního prostředí, jako věcně a místně příslušný dotčený orgán dle níže uvedených zákonů, všech ve znění platném do 31.12.2023, s použitím § 334a zákona č. 283/2021 Sb., stavební zákon, ve znění pozdějších předpisů (dále jen „NSZ“), ve smyslu ustanovení § 136 zákona č. 500/2004 Sb., správní řád, ve znění pozdějších předpisů (dále jen „správní řád“), § 4 odst. 2 a 7 zákona č. 183/2006 Sb., o územním plánování a stavebním řádu (stavební zákon), ve znění platném do 31.12.2023 (dále jen "stavební zákon"), s použitím ustanovení § 334a NSZ, a podle dále uvedených ustanovení jednotlivých zvláštních zákonů, všech ve znění platném do 31.12.2023, s použitím § 334a NSZ, po zkoordinování těchto jednotlivých požadavků na ochranu dotčených veřejných zájmů, k návrhu změny č. 7 Územního plánu Karviné, který obdržel dne 30.11.2023 od Magistrátu města Karviné, Odboru stavebního a životního prostředí, úřadu územního plánování, Fryštátská 72/1, 733 24 Karviná – Fryštát,

vydává toto koordinované stanovisko:

1. Ochrana přírody a krajiny

Magistrát města Karviné, Odbor stavební a životního prostředí, jako příslušný orgán ochrany přírody, příslušný dle ust. § 77 odst. 4 písm. z) zákona 114/1992 Sb. o ochraně přírody a krajiny, sděluje, že je k uplatnění stanovisek k návrhu změny č. 7 Územního plánu Karviné kompetentní krajský úřad.

2. Ochrana ovzduší

Magistrát města Karviné, Odbor stavební a životního prostředí, jako příslušný orgán ochrany ovzduší, příslušný dle ust. § 11 odst. 2 písm. a) zákona č. 201/2012 Sb., o ochraně ovzduší, sděluje, že je k uplatnění stanovisek k návrhu č. 7 Územního plánu Karviné kompetentní krajský úřad.

3. Odpadové hospodářství

Orgán veřejné správy v odpadovém hospodářství nebude v rámci veřejného projednání návrhu změny č. 7 Územního plánu Karviné, uplatňovat stanovisko podle ustanovení § 146 odst. 1 písm. e) zákona č. 541/2020 Sb., o odpadech, jelikož jsou respektovány veřejné zájmy, vyplývající z tohoto zákona.

4. Ochrana lesa

Magistrát města Karviné, Odbor stavební a životního prostředí, jako příslušný orgán státní správy lesů podle zákona č. 289/1995 Sb., o lesích a o změně a doplnění některých zákonů (lesní zákon), sděluje, že neuplatňuje stanovisko k návrhu změny č. 7 Územního plánu Karviné, jelikož dle § 48a odst. 2 písm. b) tohoto lesního zákona, je k vydání stanoviska k územnímu plánu obce s rozšířenou působností v průběhu jeho pořizování kompetentní krajský úřad.

5. Ochrana zemědělského půdního fondu

Magistrát města Karviné, Odbor stavební a životního prostředí, jako příslušný orgán ochrany zemědělského půdního fondu podle zákona č. 334/1992 Sb., o ochraně zemědělského půdního fondu, sděluje, že dle § 17a písm. a) uvedeného zákona je k uplatnění stanovisek k návrhu č. 7 Územního plánu Karviné kompetentní krajský úřad.

6. Ochrana vod

Magistrát města Karviné, jako příslušný orgán vodoprávního úřadu podle zákona č. 254/2001 Sb., o vodách a o změně některých zákonů (vodní zákon) sděluje, že nebude uplatňovat stanovisko k návrhu změny č. 7 Územního plánu Karviné, jelikož dle § 107 odst. 1 písm. a) vodního zákona, je k vydání stanoviska k územnímu plánu obce s rozšířenou působností v průběhu jeho pořizování kompetentní krajský úřad.

7. Ochrana pozemních komunikací

Magistrát města Karviné, jako dotčený orgán podle ustanovení § 40 odst. 4 písm. d) zákona č. 13/1997 Sb., o pozemních komunikacích, souhlasí s předloženým návrhem změny č. 7 Územního plánu Karviné, jelikož respektuje veřejné zájmy, vyplývající z tohoto zákona.

8. Památková péče

Magistrát města Karviné, jako dotčený orgán podle ustanovení § 29 odst. 2 písm. c) zákona č. 20/1987 Sb., o státní památkové péči, souhlasí s předloženým návrhem změny č. 7 Územního plánu Karviné, jelikož respektuje veřejné zájmy, vyplývající z tohoto zákona.

Závěr:

Magistrát města Karviné posoudil návrh změny č. 7 Územního plánu Karviné podle ustanovení jednotlivých zvláštních zákonů, na základě nichž je příslušný k vydání stanovisek k předmětné územně plánovací dokumentaci. S ohledem na výše uvedené, vydal postupem části čtvrté správního řádu coby dotčený orgán toto koordinované stanovisko podle § 4 odst. 2 písm. b) stavebního zákona, jež je závazným podkladem pro opatření obecné povahy vydané podle stavebního zákona." (konec citace)

Vypořádání stanoviska:

Pořizovatel vzal souhlasné koordinované stanovisko dotčeného orgánu na vědomí, protože dílčí stanoviska v částech 3., 7. a 8. byla uplatněna bez připomínek. Dále pořizovatel vzal upozornění dotčeného orgánu v částech 1., 2., 4., 5. a 6. na vědomí; krajský úřad zaslal koordinované stanovisko (viz výše bod 4.).

* * * * *

9. stanovisko Ministerstva dopravy *(č.j. MD-2460/2024-520/2 ze dne 17.01.2024, citace):*

„Karviná - návrh změny č. 7 územního plánu

STANOVISKO

Ministerstvo dopravy je podle § 17 zákona č. 2/1969 Sb., o zřízení ministerstev a jiných ústředních orgánů státní správy České republiky, ve znění pozdějších předpisů, ústředním orgánem a odpovídá za tvorbu státní politiky v oblasti dopravy a v rozsahu své působnosti za její uskutečňování. § 22 citovaného zákona dále stanovuje, že ministerstva zpracovávají koncepce rozvoje svěřených odvětví.

Ministerstvo dopravy jako dotčený orgán podle § 40 odst. 2 písm. g) zákona č. 13/1997 Sb., o pozemních komunikacích, ve znění pozdějších předpisů, podle § 56 písm. d) zákona č. 266/1994 Sb., o dráhách, ve znění pozdějších předpisů, podle § 88 odst. 1 písm. k) a l) zákona č. 49/1997 Sb., o civilním letectví, ve znění pozdějších předpisů a podle § 4 zákona č. 114/1995 Sb., o vnitrozemské plavbě, ve znění pozdějších předpisů,

k návrhu změny č. 7 územního plánu Karviná, projednávaném ve zkráceném postupu pořizování, vydává stanovisko *podle § 4 odst. 2 písm. b) zákona č. 183/2006 Sb., o územním plánování a stavebním řádu (stavební zákon), v platném znění, (dále jen „stavební zákon"), obdobně podle § 149 odst. 2 zákona č. 500/2004 Sb., ve znění pozdějších předpisů:*

Z hlediska drážní dopravy souhlasíme s projednávaným návrhem změny č. 7 územního plánu Karviná a požadavky neuplatňujeme, jelikož naše zájmy jsou respektovány.

Z hlediska vodní a letecké dopravy souhlasíme s projednávaným návrhem změny č. 7 územního plánu Karviná a požadavky neuplatňujeme, jelikož nejsou dotčeny námi sledované zájmy.

Z hlediska dopravy na pozemních komunikacích, námi sledovaných dálnic a silnic I. třídy ***souhlasíme*** *s projednávaným návrhem změny č. 7 územního plánu Karviná* ***za následující podmínky:***

- Požadujeme koridory pro veřejně prospěšné stavby silnic, které jsou vymezeny v Zásadách územního rozvoje Moravskoslezského kraje (DZ5, D84, D199, D514), vymezit jako koridory dopravní infrastruktury včetně souvisejících staveb, a ne jako zastavitelné plochy silniční.

Odůvodnění:

Ad Doprava na pozemních komunikacích, námi sledovaných dálnic a silnic I. třídy)

Koridor dopravní infrastruktury není zastavitelnou plochou ve smyslu § 2 odst. (1) písm. j) zákona č. 183/2006 Sb., ani plochou s rozdílným způsobem využití ve smyslu vyhlášky č. 501/2006 Sb., o obecných požadavcích na výstavbu. Požadavek je v souladu s platným metodickým doporučením Ministerstva pro místní rozvoj ČR „Vymezení koridorů veřejné dopravní a technické infrastruktury v územním plánu".

Podobně k problematice přistupuje i metodický pokyn Ministerstva pro místní rozvoj ČR „Standard vybraných částí územního plánu", kde je v kapitole 3.2.2. Koridory napsáno: „Stavební zákon stanoví, že jedním z úkolů územního plánu je vymezení koridorů dopravní a technické infrastruktury a stanovení podmínek pro jejich využití, kterými má být zajištěna možnost realizace příslušných záměrů v řešeném území. Koridor plošně vymezený je standardizovaný plošný prvek (souvislý pás území), který je rezervován pro budoucí umístění stavby a zařízení zejména pro dopravní infrastrukturu, kdy po započetí užívání dokončené stavby dopravní infrastruktury bude nutné vymezit uvnitř koridoru novou plochu dopravní infrastruktury a stanovit využití „zbytkových" ploch." (konec citace)

Vypořádání stanoviska:

Pořizovatel prověřil požadavek dotčeného orgánu a za účelem sjednocení vymezených veřejně prospěšných staveb s vymezením v Zásadách územního rozvoje Moravskoslezského kraje požadavku vyhověl a stanovil pokyn pro projektanta:

pokyn: prověřit možnost vymezení koridorů dopravní infrastruktury včetně souvisejících staveb u veřejně prospěšných staveb ozn. DZ5, D84, D199.

* * * * *

10. stanovisko Ministerstva životního prostředí, Oboru výkonu státní správy V *(č.j. MZP/2023/251/1798 ze dne 16.01.2024, citace):*

„Stanovisko k návrhu změny č. 7 územního plánu města Karviná

Ministerstvo životního prostředí, odbor výkonu státní správy V (dále jen „ministerstvo"), obdrželo vaše oznámení o projednávání výše uvedeného návrhu.

Ministerstvo jako dotčený orgán podle § 55b odst. 2 zákona č. 183/2006 Sb., o územním plánování a stavebním řádu (stavební zákon), ve znění pozdějších předpisů, § 323 odst. 9 zákona č. 283/2021 Sb., stavební zákon, ve znění pozdějších předpisů, § 15 odst. 2 zákona č. 44/1988 Sb., o ochraně a využití nerostného bohatství (horní zákon), ve znění pozdějších předpisů, a § 13 odst. 2 zákona č. 62/1988 Sb., o geologických pracích, ve znění pozdějších předpisů (dále jen „zákon o geologických pracích"), sděluje po prostudování návrhu následující:

V platném znění územního plánu města Karviná jsou správně zakreslena a uvedena všechna území týkající se ochrany nerostného bohatství a geologické stavby území (chráněná ložisková území, výhradní ložiska, dobývací prostory, prognózní zdroje, poddolovaná a sesuvná území), která se nacházejí na území města. Ministerstvo pouze upozorňuje, že do územního plánu města Karviná je nutné promítnout změnu podmínek ochrany ložisek černého uhlí podle rozhodnutí ministerstva č. j. MZP/2023/580/477 ze dne 5. 4. 2023, ve věci změny chráněného ložiskového území české části Hornoslezské pánve, které nabylo právní moci dne 29. 4. 2023.

Odůvodnění:

Oprávněnost požadavku na zapracování výše uvedených území do územně plánovací dokumentace (dále jen „ÚPD") a povinnost úřadů územního plánování a zpracovatelů ÚPD řídit se jimi v příslušné ÚPD je stanovena v § 15 odst. 1 horního zákona a § 13 odst. 1 zákona o geologických pracích." (konec citace)

Vypořádání stanoviska:

Pořizovatel vzal souhlasné stanovisko dotčeného orgánu na vědomí, protože stanovisko bylo uplatněno bez připomínek.

* * * * *

B) V rámci opakovaného veřejného projednání upraveného návrhu změny č. 7 Územního plánu Karviné, které se konalo dne 25.03.2025 v zasedací místnosti Magistrátu města Karviné, byla uplatněna tato stanoviska:

1.1. stanovisko Obvodního báňského úřadu pro území krajů Moravskoslezského a Olomouckého *(sp.zn.: SZ SBS 07804/2025, č.j.: SBS 07996/2025/OBÚ-05 ze dne 20.02.2025, citace):*

„Stanovisko k návrhu Změny č. 7 Územního plánu Karviné, z hlediska ochrany a využití nerostného bohatství

Obvodní báňský úřad pro území krajů Moravskoslezského a Olomouckého s působností k vykonávání vrchního dozoru státní báňské správy podle ustanovení § 38 odst. 1 písm. b) zákona č. 61/1988 Sb., o hornické činnosti, výbušninách a o státní báňské správě ve znění pozdějších předpisů (dále vzpp.) a věcně příslušný podle ustanovení § 15 odst. 2 zákona č. 44/1988 Sb., horní zákon, vzpp. ve spojení s ustanovením § 52 odst. 3 zákona č. 183/2006 Sb., stavební zákon, vzpp., ve znění účinném do 31. 12. 2023, ve spojení s § 323 odst. 9 zákona č. 283/2021 Sb., stavební zákon, vzpp. k Vašemu oznámení o opakovaném veřejném projednání návrhu ve shora uvedené věci uplatňuje stanovisko, ve kterém

nemá připomínky

k návrhu změny č. 7 Územního plánu Karviné, z toho důvodu, že jsou respektovány dobývací prostory:

20033 *Lazy, nerost – černé uhlí;*

20034 *Stonava, nerost – černé uhlí;*

20040 *Doubrava u Orlové, nerost – černé uhlí;*

20041 *Karviná – Doly I, nerost – černé uhlí, metan;*

20042 *Karviná – Doly II, nerost – černé uhlí;*

20044 *Louky, nerost – černé uhlí, metan;*

20052 *Darkov, nerost – černé uhlí, metan;*

40084 *Dolní Suchá I, nerost – hořlavý zemní plyn vázaný na uhelnou sloj;*

40146 *Karviná – Doly III, nerost – hořlavý zemní plyn;*

a hranice dobývacích prostorů jsou řádně zakresleny ve výkresu „II.1 Koordinační výkres“, který je součástí Návrhu.“ (konec citace)

Vypořádání stanoviska:

Pořizovatel vzal souhlasné stanovisko dotčeného orgánu na vědomí, protože stanovisko bylo uplatněno bez připomínek.

* * * * *

1.2. Ministerstva průmyslu a obchodu *(zn.: MPO 22494/2025, ze dne 25.02.2025, citace):*

„Stanovisko k Návrhu změny č. 7 Územního plánu Karviná pro opakované veřejné projednání (zkrácený postup)

ZÁVAZNÁ ČÁST

Ministerstvo průmyslu a obchodu z hlediska působnosti ve věci ochrany a využívání nerostného bohatství, na základě § 15 odst. 2 zákona č. 44/1988 Sb., o ochraně a využití nerostného bohatství (horní zákon) ve znění pozdějších předpisů, a podle ustanovení § 54 zákona č. 283/2021 Sb. (stavební zákon) ve znění pozdějších předpisů, ve spojení s § 94 odst. 3 stavebního zákona, vydává k výše uvedené územně plánovací dokumentaci následující stanovisko:

S návrhem změny č. 7 Územního plánu Karviné souhlasíme bez připomínek.

ODŮVODNĚNÍ

Obsahem této změny je konverze platného Územního plánu Karviné, včetně jeho změn č. 1 až 3, do jednotného standardu územně plánovací dokumentace podle § 20a stavebního zákona a dále prověření rozšíření zastavitelné plochy Z226 občanského vybavení – tělovýchova a sport – OS do nezastavěného území, do plochy změn v krajině N29 plochy rekreační zeleně – KR, včetně prověření změny využití plochy OS a úpravy specifických podmínek této plochy pro možnost umístění projektu EDEN SILESIA.

Ve správním území města se nacházejí dobývací prostory, ložiska nerostů, chráněná ložisková území, poddolovaná a sesuvná území, tyto jsou do územního plánu města Karviná zapracována. Na území města Karviná se vztahuje rozhodnutí Ministerstva životního prostředí č. j. MZP/2023/580/477 ze dne 5. 4. 2023 ve věci změny chráněného ložiskového území české části Hornoslezské pánve.

Podle uvedeného rozhodnutí mají dotčené úřady územního plánování povinnost promítnout změnu podmínek ochrany ložisek černého uhlí v CHLÚ české části Hornoslezské pánve do územně plánovací dokumentace, a to bez zbytečného odkladu.“ (konec citace)

Vypořádání stanoviska:

Pořizovatel vzal souhlasné stanovisko dotčeného orgánu na vědomí, protože stanovisko bylo uplatněno bez připomínek.

* * * * *

1.3 stanovisko Ministerstva vnitra České republiky *(č.j.: MV- 39539-16/OSM-2019, ze dne 15.01.2024, citace):*

„Návrh změny č. 7 Územního plánu Karviná – vyjádření

K č. j. SMK/162135/2022/OSŽP/Lv

VYJÁDŘENÍ

Ministerstvo vnitra je ve smyslu § 136 odst. 1 písm. a) zákona č. 500/2004 Sb., správní řád, dotčeným orgánem, o kterém to stanoví zákon č. 312/2001 Sb., o státních hranicích, ve znění

pozdějších předpisů. Na základě § 8 písm. f) zákona o státních hranicích se Ministerstvo vnitra vyjadřuje ke stavbám, stavebním, technickým a jiným opatřením na státních hranicích nebo v jejich bezprostřední blízkosti, zejména z hlediska vlivu na vyznačení průběhu státních hranic. Na základě § 8 písm. l) zákona o státních hranicích je dále Ministerstvo vnitra dotčením orgánem při pořizování územního plánu pro obec, jejíž území sousedí se státními hranicemi, a v řízení o povolení záměru, týká-li se toto řízení stavby v bezprostřední blízkosti státních hranic.

Oddělení státních hranic odboru všeobecné správy Ministerstva vnitra obdrželo žádost o vyjádření k návrhu změny č. 7 Územního plánu Karviné.

Z á v ě r

Dle předložené dokumentace se jedná o návrh změn Územního plánu Karviné, které se nacházejí mimo jiné v bezprostřední blízkost státních (v souladu s § 5 zákona o státních hranicích se „bezprostřední blízkostí státních hranic" rozumí prostor do 50 m od státních hranic).

S navrhovanou změnou č. 7 Územního plánu Karviné z hlediska vlivu na vyznačení a průběh státních hranic na základě zaslané dokumentace souhlasíme.

O d ů v o d n ě n í

Navrhovaná změna č. 7 Územního plánu Karviné dle předložené dokumentace nebude mít vliv na vyznačení a průběh státních hranic. Současně upozorňujeme, že při všech stavebních záměrech nebo jiných činnostech je třeba na základě ustanovení § 7 citovaného zákona ponechat podél státních hranic na úsecích přímého vyznačení volný hraniční pruh o šíři 1 metru a v případě nepřímého vyznačení průběhu státních hranic volnou kruhovou plochu o poloměru 1 metru kolem každého hraničního znaku." (konec citace)

Vypořádání stanoviska:

Pořizovatel vzal souhlasné vyjádření dotčeného orgánu na vědomí, protože vyjádření bylo uplatněno bez připomínek.

* * * * *

1.4. stanovisko Ministerstva obrany, sekce majetková *(ze dne 21.03.2025 pod Sp.zn.: 192800/2025-1322-OÚZBR), citace):*

„Stanovisko k územně plánovací dokumentaci

Návrh Změny č. 7 Územního plánu Karviné – opakované veřejné projednání

K čj. SMK/020920/2025

Odbor ochrany územních zájmů a státního odborného dozoru, Sekce majetková, Ministerstvo obrany, v souladu se zmocněním v § 6 odst. 1 písmeno h) zákona č. 222/1999 Sb., o zajišťování obrany České republiky, ve znění pozdějších předpisů (dále jen „zákon o zajišťování obrany ČR") a zmocněním v § 175 odst. 1 zákona č. 183/2006 Sb., o územním plánování a stavebním řádu (stavební zákon), ve znění pozdějších předpisů (dále jen „stavební zákon"), jako věcně a místně příslušné ve smyslu zákona o zajišťování obrany ČR, vydává ve smyslu § 55b odst. 2 stavebního zákona a dle § 4 odst. 2 písm. b) stavebního zákona

stanovisko, jehož obsah je závazný pro opatření obecné povahy dle stavebního zákona,

ve kterém ve veřejném zájmu žádá o zapracování limitů a zájmů MO do návrhu územně plánovací dokumentace.

Do správního území obce zasahuje vymezené území Ministerstva obrany:

- OP RLP – Ochranné pásmo leteckých zabezpečovacích zařízení, které je nutno respektovat podle ustanovení § 37 zákona č. 49/1997 Sb. o civilním letectví a o změně a doplnění zákona č. 455/1991 Sb. o živnostenském podnikání. *V tomto území lze umístit a povolit níže uvedené stavby jen na základě závazného stanoviska Ministerstva obrany (dle ustanovení § 36 v kontinuitě na § 317 stavebního zákona), viz. ÚAP – jev 102a. Jedná se o výstavbu (včetně rekonstrukce a přestavby) větrných elektráren, výškových staveb, venkovního vedení vvn a vn, základnových stanic mobilních operátorů. V tomto vymezeném území může být výstavba větrných elektráren, výškových staveb nad 30 m nad terénem a staveb tvořících dominanty v terénu výškově omezena nebo zakázána.*

Ministerstvo obrany požaduje respektovat výše uvedené vymezené území a zapracovat do textové části návrhu územního plánu do Odůvodnění, kapitoly Zvláštní zájmy Ministerstva obrany. V grafické části (koordinačním výkresu) je toto vymezené území zapracováno a musí být i nadále stabilizováno.

- Na celém správním území je zájem Ministerstva obrany posuzován z hlediska povolování níže uvedených druhů staveb podle ustanovení § 175 zákona č. 183/2006 Sb. (dle ÚAP jev 119)

Na celém správním území umístit a povolit níže uvedené stavby jen na základě závazného stanoviska Ministerstva obrany:

- výstavba, rekonstrukce a opravy dálniční sítě, rychlostních komunikací, silnic I. II. a III. třídy

- výstavba a rekonstrukce železničních tratí a jejich objektů

- výstavba a rekonstrukce letišť všech druhů, včetně zařízení

- výstavba vedení VN a VVN

- výstavba větrných elektráren

- výstavba radioelektronických zařízení (radiové, radiolokační, radionavigační, telemetrická) včetně anténních systémů a opěrných konstrukcí (např. základnové stanice...)

- výstavba objektů a zařízení vysokých 30 m a více nad terénem

- výstavba vodních nádrží (přehrady, rybníky)

- výstavba objektů tvořících dominanty v území (např. rozhledny)

Ministerstvo obrany požaduje respektovat výše uvedené vymezené území a zapracovat je do textové části návrhu územního plánu do Odůvodnění, kapitoly Zvláštní zájmy Ministerstva obrany. V grafické části (koordinačním výkresu) je toto území zapracováno a musí být i nadále stabilizováno.

Za předpokladu správného zapracování limitů a zájmů Ministerstva obrany do textové i grafické části v souladu s tímto stanoviskem nemá Ministerstvo obrany dalších připomínek k předložené ÚPD a s návrhem Změny č. 7 Územního plánu Karviné souhlasí.

Odůvodnění:

Ministerstvo obrany v souladu se zmocněním v § 6 odst. 1 písmeno h) zákona o zajišťování obrany ČR a zmocněním v § 175 odst. 1 stavebního zákona provedlo po obdržení oznámení pořizovatele územně plánovací dokumentace (dále jen „ÚPD“) vyhodnocení výše uvedeného návrhu z pozice dotčeného orgánu.

Výše uvedená vymezená území Ministerstva obrany tvoří neopomenutelné limity v území nadregionálního významu a jejich respektování a zapracování do ÚPD je požadováno ve veřejném zájmu pro zajištění obrany a bezpečnosti státu.

Toto stanovisko Ministerstva obrany je uplatněno v kontinuitě na poskytnuté údaje o území úřadu územního plánování pro zpracování územně analytických podkladů ORP.

Ministerstvo obrany nemá k předloženému návrhu ÚPD další připomínky za předpokladu zapracování výše uvedených vymezených území MO do textové i grafické části v souladu s tímto stanoviskem. Jedná se o provedení úprav části Odůvodnění, které neovlivňují koncepci předložené ÚPD. Veškeré požadavky Ministerstva obrany jsou uplatněny ve veřejném zájmu na zajištění obrany a bezpečnosti státu a jsou deklarací stávajících strategicky důležitých limitů v území, jejichž nerespektování by vedlo k ohrožení funkčnosti speciálních zařízení MO.“ (konec citace)

Vypořádání stanoviska:

Pořizovatel prověřil požadavky dotčeného orgánu a vzhledem k tomu, že uvedené limity jsou zapracovány do výkresu II.1 Koordinační výkres odůvodnění návrhu změny č. 7, bude požadavkům vyhověno a do textové části odůvodnění, do kapitoly 5.1., doplněna část týkající se Zvláštních zájmů Ministerstva obrany. Jedná se o úpravu odůvodnění návrhu změny č. 7, která nemá vliv na celkové řešení změny č. 7, a proto pořizovatel stanovil pokyn pro projektanta:

pokyn: Do kapitoly 5.1.1 Odůvodnění doplnit část „Zvláštních zájmů Ministerstva obrany“ s textem:

„Na správní území Karviné zasahuje vymezené zájmové území Ministerstva obrany plošně shodné s rozsahem ochranného pásma leteckých radiových zabezpečovacích zařízení (radaru Stará Ves). V tomto vymezeném území Ministerstva obrany lze umístit a povolit níže uvedené stavby jen na základě závazného stanoviska Ministerstva obrany (dle ÚAP jev102a). Jedná se o výstavbu (včetně rekonstrukce a přestavby) větrných elektráren, výškových staveb, venkovního vedení vvn a vn, základnových stanic mobilních operátorů. V tomto vymezeném území Ministerstva obrany může být výstavba větrných elektráren, výškových staveb nad 30 m nad terénem a staveb tvořících dominanty v terénu výškově omezena nebo zakázána.

Celé správní území Karviné je situováno v zájmovém území Ministerstva obrany z hlediska posuzování povolování níže uvedených druhů staveb (dle ÚAP jev 119).

Na celém správním území lze umístit a povolit níže uvedené stavby jen na základě závazného stanoviska Ministerstva obrany:

- *výstavba, rekonstrukce a opravy dálniční sítě, rychlostních komunikací, silnic I., II. a III. třídy*
- *výstavba a rekonstrukce železničních tratí a jejich objektů*
- *výstavba a rekonstrukce letišť všech druhů, včetně zařízení*
- *výstavba vedení VN a VVN*
- *výstavba větrných elektráren*
- *výstavba radioelektronických zařízení (radiové, radiolokační, radionavigační, telemetrická) včetně anténních systémů a opěrných konstrukcí (např. základnové stanice...)*
- *výstavba objektů a zařízení vysokých 30 m a více nad terénem*
- *výstavba vodních nádrží (přehrady, rybníky)*
- *výstavba objektů tvořících dominanty v území (např. rozhledny).*

* * * * *

1.5. stanovisko Krajské hygienické stanice Moravskoslezského kraje se sídlem v Ostravě *(čj.: KHSMS 69965/2023/KA/HOK, ze dne 17.01.2024, citace):*

„Stanovisko k projednávanému rozsahu úprav návrhu změny č. 7 Územního plánu Karviné po prvním veřejném projednání.

Krajská hygienická stanice Moravskoslezského kraje se sídlem v Ostravě, jako místně a věcně příslušný správní úřad podle § 82 odst. 1 a odst. 2 písm. i) a j) zákona č. 258/2000 Sb., o ochraně veřejného zdraví a o změně některých souvisejících zákonů, ve znění pozdějších předpisů (dále jen „zákon č. 258/2000 Sb.“), jako dotčený správní úřad ve smyslu § 77 odst. 1 zákona č. 258/2000 Sb. a § 2 a § 54 odst. 1 zákona č. 283/2021 Sb., stavební zákon, ve znění pozdějších předpisů (dále jen „zákon č. 283/2021 Sb.“), posoudila podání Magistrátu města Karviná, odboru stavebního a životního prostředí – úřadu územního plánování, ze dne 18.2.2025, o stanovisko k projednávanému rozsahu úprav návrhu změny č. 7 Územního plánu Karviné po prvním veřejném projednání.

Po zhodnocení souladu předložených podkladů s požadavky předpisů v oblasti ochrany veřejného zdraví Krajská hygienická stanice Moravskoslezského kraje se sídlem v Ostravě vydává podle § 82 odst. 2 písm. j) zákona č. 258/2000 Sb. ve spojení s § 54 odst. 1 zákona č. 283/2021 Sb. toto stanovisko:

S projednávaným rozsahem úprav návrhu změny č. 7 Územního plánu Karviné po prvním veřejném projednání

s o u h l a s í

bez připomínek.

Odůvodnění:

Na základě podání Magistrátu města Karviná, odboru stavebního a životního prostředí – úřadu územního plánování, ze dne 18.2.2025, posoudila Krajská hygienická stanice Moravskoslezského

kraje se sídlem v Ostravě (dále „KHS MSK“) jako dotčený správní úřad soulad předložených podkladů s požadavky předpisů v oblasti ochrany veřejného zdraví.

Úpravy návrhu změny č. 7 Územního plánu Karviné po prvním veřejném projednání se týkají změn v označení a popisu ploch a koridorů, úprav vymezení ploch přestavby, vymezení zastavitelných ploch (u plochy Z.51 se způsob využití plochy mění na plochy bydlení individuálního), drobných úprav textu, názvosloví kódů apod. Z hlediska kompetencí KHS MSK, zejména v oblasti hluku a vibrací z dopravy, se nejedná o významné změny. Plocha Z.51 se nachází mezi plochami stejného využití, bydlení individuálního.

Z hlediska umisťování nových chráněných vnitřních a venkovních prostorů staveb, dle zákona č. 258/2000 Sb., je povinností stavebníka zabezpečit svůj objekt tak, aby u něj nedocházelo k překračování hladin hygienických limitů působením stávajících zdrojů hluku, a rovněž provést opatření, aby případný nový zdroj hluku nebyl nadlimitní pro stávající chráněné vnitřní a venkovní prostory stavby. Uvedené řeší následující stupně řízení v rámci povolování nových staveb.

Návrh není v rozporu s požadavky zákona č. 258/2000 Sb. a nařízením vlády č. 272/2011 Sb., o ochraně zdraví před nepříznivými účinky hluku a vibrací, v platném znění, a požadavky na hodnocení a řízení zdravotních rizik.“ (konec citace)

Vypořádání stanoviska:

Pořizovatel vzal souhlasné stanovisko dotčeného orgánu na vědomí, protože stanovisko bylo uplatněno bez připomínek.

* * * * *

1.6. koordinované stanovisko Magistrátu města Karviné, Odboru stavebního a životního prostředí *(ze dne 27.03.2025 pod sp.zn.: SMK/022472/2025/OSŽP/Sv, citace):*

„KOORDINOVANÉ STANOVISKO

Magistrát města Karviné, Odbor stavební a životního prostředí, příslušný podle ustanovení § 7 odst. 2 zákona č. 128/2000 Sb., o obcích, ve znění pozdějších předpisů, jako věcně a místně příslušný dotčený orgán dle níže uvedených zákonů, ve smyslu ustanovení § 136 zákona č. 500/2004 Sb., správní řád, ve znění pozdějších předpisů (dále jen „správní řád“), § 4 odst. 2 a 7 zákona č. 183/2006 Sb., o územním plánování a stavebním řádu (stavební zákon), ve znění platném do 31.12.2023, s použitím § 323 odst. 9 zákona č. 283/2021 Sb., stavební zákon, ve znění pozdějších předpisů (dále jen „stavební zákon“), a podle dále uvedených ustanovení jednotlivých zvláštních zákonů po zkoordinování těchto jednotlivých požadavků na ochranu dotčených veřejných zájmů,

k projednávanému rozsahu úprav návrhu změny č. 7 Územního plánu Karviné, *který obdržel dne 17.02.2025 od Magistrátu města Karviné, Odboru stavebního a životního prostředí, úřadu územního plánování, Fryštátská 72/1, 733 24 Karviná – Fryštát,*

vydává toto koordinované stanovisko:

1. ***Ochrana přírody a krajiny***

Dle ustanovení § 77a odst. 4 písm. z) zákona č. 114/1992 Sb., o ochraně přírody a krajiny, ve znění pozdějších předpisů, pro uplatnění stanoviska k návrhu změny č. 7 Územního plánu Karviná je příslušný krajský úřad.

2. ***Ochrana ovzduší***

Dle ustanovení § 11 odst. 2 písm. a) zákona č. 201/2012 Sb., o ochraně ovzduší, ve znění pozdějších předpisů, krajský úřad jako orgán ochrany ovzduší vydává stanovisko k územnímu plánu a regulačnímu plánu.

3. ***Odpadové hospodářství***

Magistrát města Karviné, jako dotčený orgán podle ustanovení § 146 odst. 1 písm. e) zákona č. 541/2020 S., o odpadech, ve znění pozdějších předpisů, k návrhu změny č. 7 Územního plánu Karviné nebude uplatňovat stanovisko, jelikož respektuje veřejné zájmy, vyplývající z tohoto zákona.

4. ***Ochrana lesa***

Dle ustanovení § 48a odst. 2 písm. b) zákona č. 289/1995 Sb., o lesích a o změně a doplnění některých zákonů (lesní zákon), ve znění pozdějších předpisů, pro uplatnění stanoviska k návrhu změny č. 7 Územního plánu Karviné, je příslušný krajský úřad.

5. ***Ochrana zemědělského půdního fondu***

Magistrát města Karviné, Odbor stavební a životního prostředí, jako orgán ochrany zemědělského půdního fondu, příslušný podle § 13 odst. 1 zákona č. 334/1992 Sb., o ochraně zemědělského půdního fondu, ve znění pozdějších předpisů, sděluje, že obecní úřady obcí s rozšířenou působností podle § 15 písm. h) zákona č. 334/1992 Sb., o ochraně zemědělského půdního fondu, ve znění pozdějších předpisů, uplatňují stanoviska k regulačním plánům s výjimkou regulačních plánů pořizovaných na základě zásad územního rozvoje. Dle § 17a písm. a) uvedeného zákona je k vydání stanoviska k návrhu změny č. 7 Územního plánu Karviná kompetentní krajský úřad.

6. ***Ochrana vod***

V souladu s ustanovením § 106 odst. 2 zákona č. 254/2001 Sb., o vodách a o změně některých zákonů (vodní zákon), ve znění pozdějších předpisů (dále jen „vodní zákon"), obecní úřady obcí s rozšířenou působností uplatňují stanoviska k územním plánům a regulačním plánům, s výjimkou územních plánů těchto obcí.

Vodoprávní úřad Magistrátu města Karviné, Odboru stavebního a životního prostředí, není místně a věcně příslušný správní orgán k vydání stanoviska k návrhu změny č. 7 zemního plánu Karviné. O vydání stanoviska je nutno požádat Krajský úřad Moravskoslezského kraje, odbor životního prostředí a zemědělství, neboť v souladu s ustanovením § 107 odst. 1 písm. a) vodního zákona patří do působnosti krajských úřadů uplatňovat stanoviska k zásadám územního rozvoje a k územním plánům obcí s rozšířenou působností.

7. ***Ochrana pozemních komunikací***

Magistrát města Karviné podle § 40 odst. 4 písm. d) zákona č. 13/1997 Sb., o pozemních komunikacích, ve znění pozdějších přepisů (dále jen „zákon o pozemních komunikacích"):

Magistrát města Karviné, Odbor školství a rozvoje, jako dotčený orgán na úseku pozemních komunikací dle ustanovení § 40 odst. 4 písm. d) zákona o pozemních komunikacích, sděluje, že k návrhu změny č. 7 Územního plánu Karviné nebude uplatňovat stanovisko, jelikož respektuje veřejné zájmy, vyplývající z tohoto zákona.

8. ***Památková péče***

Magistrát města Karviné, jako dotčený orgán podle ustanovení § 29 odst. 2 písm. c) zákona č. 20/1987 Sb., o státní památkové péči, ve znění pozdějších předpisů, souhlasí s předloženým návrhem změny č. 7 Územního plánu Karviné, jelikož respektuje veřejné zájmy, vyplývající z tohoto zákona." (konec citace)

Vypořádání stanoviska:

Pořizovatel vzal souhlasné koordinované stanovisko dotčeného orgánu na vědomí, protože dílčí stanoviska bylo uplatněno bez připomínek.

* * * * *

1.7. stanovisko Krajské veterinární správy Státní veterinární správy pro Moravskoslezský kraj *(ze dne 28.03.2025 pod č.j.: SVS/2025/048659, citace):*

„Stanovisko k územnímu plánu

Krajská veterinární správa Státní veterinární správy pro Moravskoslezský kraj, jako věcně a místně příslušný správní orgán podle § 47 odst. 4, 7 a § 49 odst. 1 písm. j) zákona č. 166/1999 Sb., o veterinární péči a o změně některých souvisejících zákonů (veterinární zákon), jak vyplývá z pozdějších změn, vydává toto závazné stanovisko:

Krajská veterinární správa Státní veterinární správy pro Moravskoslezský kraj s návrhem Změny č. 7 Územního plánu Karviné souhlasí.

Odůvodnění:

Toto stanovisko bylo vydáno na základě prostudování návrhu Změny č. 7 Územního plánu Karviné a skutečností, že v předloženém návrhu není řešena problematika zemědělské prvovýroby, ani zpracování nebo manipulace s živočišnými produkty, které jsou řešeny zákonem č. 166/1999 Sb., o veterinární péči a o změně některých souvisejících zákonů (veterinární zákon), jak vyplývá z pozdějších změn.“(konec citace)

Vypořádání stanoviska:

Pořizovatel vzal souhlasné stanovisko dotčeného orgánu na vědomí, protože stanovisko bylo uplatněno bez připomínek.

* * * * *

1.8. koordinované stanovisko Krajského úřadu Moravskoslezského kraje, odboru životního prostředí a zemědělství *(ze dne 27.03.2025 pod sp.zn.: ŽPZ/4726/2025/Ham 205.2 S5, citace):*

„Koordinované stanovisko dotčených orgánů ve smyslu § 55b odst. 2 stavebního zákona

Krajský úřad Moravskoslezského kraje (dále jen „krajský úřad“), jako věcně a místně příslušný dotčený orgán podle § 29 odst. 1 zákona č. 129/2000 Sb., o krajích (krajské zřízení), ve znění pozdějších předpisů, ve smyslu § 136 zákona č. 500/2004 Sb., správní řád, ve znění pozdějších předpisů (dále jen „správní řád“), § 4 odst. 2 a 7 zákona č. 183/2006 Sb., o územním plánování a stavebním řádu (stavební zákon), ve znění pozdějších předpisů (dále jen „stavební zákon“), za použití přechodného ustanovení § 323 odst. 9 zákona č. 283/2021 Sb., stavební zákon, ve znění pozdějších předpisů (přechodné ustanovení platí i pro aplikaci všech dále uvedených ustanovení stavebního zákona), a podle dále uvedených ustanovení jednotlivých zvláštních zákonů po zkoordinování těchto jednotlivých požadavků na ochranu dotčených veřejných zájmů, které všechny krajský úřad hájí, přiměřeně též podle § 140 správního řádu vydává, v rámci opakovaného veřejného projednání,

k návrhu změny č. 7 územního plánu (ÚP) Karviné,

toto koordinované stanovisko:

Upravený návrh změny č. 7 Územního plánu Karviné se na opakovaném veřejném projednání projednává pouze v rozsahu úprav provedených po prvním veřejném projednání viz. popis v části Odůvodnění – textová část, v kapitole 9. Komplexní zdůvodnění přijatého řešení včetně vybrané varianty.

1/ zákon č. 20/1987 Sb., o státní památkové péči, ve znění pozdějších předpisů

Krajský úřad, jako dotčený orgán státní památkové péče ve smyslu ust. § 28 odst. 2 písm. c) zákona č. 20/1987 Sb., o státní památkové péči, ve znění pozdějších předpisů, souhlasí s upraveným návrhem změny č. 7 ÚP Karviná.

Odůvodnění:

Z upraveného návrhu předmětné změny nevyplývají skutečnosti, které by byly v rozporu s kulturně-historickými hodnotami městské památkové zóny Karviná, s jejím ochranným pásmem, a nemovitých kulturních památek.

2/ zákon č. 13/1997 Sb., o pozemních komunikacích, ve znění pozdějších předpisů

Veřejné zájmy, jejichž ochrana je v působnosti krajského úřadu dle § 40 odst. 3 písm. f) zákona č. 13/1997 Sb., o pozemních komunikacích, ve znění pozdějších předpisů (dále jen zákon o pozemních komunikacích), nejsou dotčeny.

Odůvodnění:

Dle § 40 odst. 3 písm. f) zákona o pozemních komunikacích z hlediska řešení územních zájmů silnic II. a III. třídy, nejsou v koncepci dopravy na síti silnic II. a III. třídy navrženy žádné změny. Předloženým návrhem nedochází k žádné změně v řešení jakékoliv silnice II. a III. třídy.

3/ zákon č. 289/1995 Sb., o lesích a o změně a doplnění některých zákonů (lesní zákon), ve znění pozdějších předpisů

Krajský úřad, příslušný dle § 48a odst. 2 písm. b) zákona č. 289/1995 Sb., o lesích a o změně a doplnění některých zákonů (lesní zákon), ve znění pozdějších předpisů (dále jen „lesní zákon“),

uplatňuje k předloženému návrhu změny č. 7 ÚP Karviná ve fázi opakovaného veřejného projednání dle § 55b stavebního zákona, souhlasné stanovisko.

Odůvodnění:

Dle § 48a odst. 2 písm. b) lesního zákona krajský úřad uplatňuje stanovisko k územním plánům obcí s rozšířenou působností. V rámci opakovaného veřejného projednávání dle § 55b stavebního zákona návrhu změny č. 7 ÚP Karviná není umisťována nová plocha na pozemky určené k plnění funkcí lesa (PUPFL) a ani v jeho ochranném pásmu. Vzhledem k výše uvedenému krajský úřad příslušný dle § 48a odst. 2 písm. b) lesního zákona vydává souhlasné stanovisko.

4/ zákon č. 254/2001 Sb., o vodách a o změně některých zákonů (vodní zákon), ve znění pozdějších předpisů

Krajský úřad jako dotčený orgán podle § 107 odst. 1 písm. a) zákona č. 254/2001 Sb., o vodách a o změně některých zákonů (vodní zákon), ve znění pozdějších předpisů souhlasí s navrženými změnami územního plánu, ke kterým došlo od veřejného jednání.

Odůvodnění:

Navržené změny územního plánu, ke kterým došlo od veřejného jednání, respektují veřejné zájmy vyplývající z vodního zákona.

5/ zákon č. 541/2020 Sb., o odpadech, ve znění pozdějších předpisů

Krajský úřad není dotčeným orgánem dle zákona č. 541/2020 Sb., o odpadech, ve znění pozdějších předpisů a stanovisko nevydává.

Odůvodnění:

Podle § 146 odst. 1 písm. e) tohoto zákona vydává stanovisko k územním plánům a regulačním plánům podle stavebního zákona z hlediska odpadového hospodářství obecní úřad obce s rozšířenou působností.

6/ zákon č. 114/1992 Sb., o ochraně přírody a krajiny, ve znění pozdějších předpisů

Z hlediska veřejných zájmů, vyplývajících ze zákona č. 114/1992 Sb., o ochraně přírody a krajiny, ve znění pozdějších předpisů (dále „zákon o ochraně přírody a krajiny“), které hájí krajský úřad podle § 77a odst. 4 písm. z) tohoto zákona, krajský úřad souhlasí s návrhem změny č. 7 ÚP Karviná v etapě řízení opakované veřejné projednání.

Odůvodnění:

Limity využití území, které krajský úřad hájí v souladu se zákonem o ochraně přírody a krajiny, nejsou změnou č. 7 ÚP Karviná v aktuální etapě řízení dotčeny.

7/ zákon č. 334/1992 Sb., o ochraně zemědělského půdního fondu, ve znění pozdějších předpisů

Krajský úřad jako správní orgán ochrany zemědělského půdního fondu dle § 17a zákona č. 334/1992 Sb., o ochraně zemědělského půdního fondu, ve znění pozdějších předpisů, posoudil předložený návrh změny č. 7 ÚP Karviná z hlediska zájmů chráněných tímto zákonem, a s předloženým upraveným návrhem změny ÚP souhlasí.

Odůvodnění:

Krajský úřad souhlasí s předloženým návrhem z těchto důvodů:

Z předloženého návrhu změny ÚP vyplývá, že nedochází k úpravám návrhu, které by byly zásadně odlišné od předchozího projednání a odsouhlasení koncepce z hlediska ochrany zemědělské půdy a byly by v rozporu se zájmy ochrany zemědělského půdního fondu definovanými § 4 zákona o ochraně zemědělského půdního fondu.

8/ zákon č. 201/2012 Sb., o ochraně ovzduší, ve znění pozdějších předpisů

Krajský úřad, podle § 11 odst. 2 písm. a) zákona č. 201/2012 Sb., o ochraně ovzduší, ve znění pozdějších předpisů, (dále jen „zákon o ochraně ovzduší“), souhlasí s územně plánovací dokumentací.

Odůvodnění:

Návrh územně plánovací dokumentace není v rozporu s platným programem zlepšování kvality ovzduší, z něhož krajský úřad vychází podle § 12 odst. 1 zákona o ochraně ovzduší.

9/ zákon č. 224/2015 Sb., o prevenci závažných havárií způsobených vybranými nebezpečnými chemickými látkami nebo chemickými směsmi a o změně zákona č. 634/2004 Sb., o správních poplatcích (zákon o prevenci závažných havárií), ve znění pozdějších předpisů

Veřejné zájmy, které hájí krajský úřad podle § 49 odst. 2 zákona č. č. 224/2015 Sb., o prevenci závažných havárií způsobených vybranými nebezpečnými chemickými látkami nebo chemickými směsmi a o změně zákona č. 634/2004 Sb., o správních poplatcích, ve znění pozdějších předpisů, nejsou dotčeny.

Odůvodnění:

Krajský úřad je dotčeným správním úřadem dle § 49 odst. 2 zákona o prevenci závažných havárií při projednávání územně plánovací dokumentace, pokud je jeho předmětem objekt nebo zařízení. Ve městě Karviná se nenacházejí objekty zařazené do skupiny A ani skupiny B.

10/ zákon č. 100/2001 Sb., o posuzování vlivů na životní prostředí a o změně některých souvisejících zákonů (zákon o posuzování vlivů na životní prostředí), ve znění pozdějších předpisů

Krajský úřad není dotčeným orgánem ve smyslu § 22 písm. d) zákona č. 100/2001 Sb., o posuzování vlivů na životní prostředí a o změně některých souvisejících zákonů (zákon o posuzování vlivů na životní prostředí).

Odůvodnění:

Návrh změny č. 7 ÚP Karviná neobsahuje vyhodnocení vlivů na životní prostředí dle zákona o posuzování vlivů na životní prostředí, krajský úřad tedy nevydává stanovisko k posouzení vlivů provádění územního plánu na životní prostředí a není dotčeným orgánem při jeho pořizování.

Závěr

Krajský úřad posoudil návrh změny ÚP ve smyslu § 55b odst. 2 stavebního zákona, podle ustanovení jednotlivých zvláštních zákonů, na základě nichž je krajský úřad příslušný k vydávání stanovisek k předmětné změně územně plánovací dokumentaci. S ohledem na vše uvedené vydal postupy především podle části čtvrté správního řádu coby dotčený orgán toto koordinované stanovisko podle § 4 odst. 2 písm. b) stavebního zákona jako nesamostatné rozhodnutí ve správním řízení, které je závazným podkladem pro opatření obecné povahy vydávané podle stavebního zákona.“ (konec citace)

Vypořádání stanoviska:

Pořizovatel vzal souhlasné koordinované stanovisko dotčeného orgánu na vědomí, protože dílčí stanoviska byla uplatněna bez připomínek.

* * * * *

6. Zpráva o vyhodnocení vlivů na udržitelný rozvoj území obsahující základní informace o výsledcích tohoto vyhodnocení včetně výsledků vyhodnocení vlivů na životní prostředí

Odbor životního prostředí a zemědělství Krajského úřadu Moravskoslezského kraje jako dotčený orgán z hlediska zákona č. 100/2001 Sb., o posuzování vlivů na životní prostředí a o změně některých souvisejících zákonů (zákon o posuzování vlivů na životní prostředí), ve znění pozdějších předpisů neuplatnil požadavek na vyhodnocení vlivů Změny č. 7 územního plánu Karviná na životní prostředí. Vyhodnocení vlivů na udržitelný rozvoj území nebylo z tohoto důvodu zpracováno.

7. Stanovisko krajského úřadu podle § 50 odst. 5 stavebního zákona

Vzhledem k tomu, že vyhodnocení vlivů Změny č. 7 územního plánu Karviná na životní prostředí nebylo zpracováno, nebylo ani vydáno stanovisko podle § 50 odst. 5, resp. § 55b odst. 2 stavebního zákona.

8. Sdělení, jak bylo stanovisko podle § 50 odst. 5 stavebního zákona zohledněno, s uvedením závažných důvodů, pokud některé požadavky nebo podmínky zohledněny nebyly

Vzhledem k tomu, že vyhodnocení vlivů Změny č. 7 územního plánu Karviná na životní prostředí nebylo zpracováno, nebylo ani vydáno stanovisko podle § 50 odst. 5, resp. § 55b odst. 5 stavebního zákona.

9. Komplexní zdůvodnění přijatého řešení včetně vybrané varianty

Předmětem změny územního byly tyto činnosti:

- převedení textové a grafické části územního plánu do souladu s Jednotným standardem územně plánovací dokumentace,
- technická úprava textové části k zajištění souladu s platným zněním přílohy č. 7 k vyhlášce č. 500/2006 Sb.,
- věcná změna územního plánu, kterou byla především aktualizace zastavěného území a rozšíření zastavitelné plochy Z.226 pro realizaci záměru EDEN Silesia. Zastavěné území bylo aktualizováno ke dni 31. 7. 2023 s použitím § 58 stavebního zákona.

Po veřejném projednání byly do dokumentace vloženy změny č. 5 a 6 územního plánu Karviné, které mezitím nabyly účinnosti, a dále byly zastavitelné plochy určené pro koridory dopravní infrastruktury vymezené v nadřazené územně plánovací dokumentaci převedeny na plošně vymezené koridory.

9.1. Převod do Jednotného standardu územně plánovací dokumentace

Jako první fáze při zpracování změny územního plánu byla provedena transformace územního plánu do standardizované podoby v souladu s legislativními změnami s průmětem do územního plánování, které zavádějí jednotný standard územně plánovací dokumentace (JSÚPD). Konkrétně se jedná o zákon č. 47/2020 Sb. z roku 2020, kterým se mění zejména zákon č. 200/1994 Sb., o zeměměřictví, a o změně a doplnění některých zákonů souvisejících s jeho zavedením, ve znění pozdějších předpisů, a dále zákon č. 183/2006 Sb., o územním plánování a stavebním řádu (stavební zákon), ve znění platném do 31.1 2. 2023 i pozdějších předpisů, spolu s další souvisejícími zákony. Tento zákon definuje Jednotný standard územně plánovací dokumentace. Dle něj se vybrané části územně plánovací dokumentace, její aktualizace nebo změny a úplné znění územně plánovací dokumentace zpracovávají v jednotném standardu.

Důvodem zavedení standardizace je sjednocení územně plánovací dokumentace na celém území České republiky, což povede k odstranění nepřehlednosti a nesrozumitelnosti při používání územně plánovací dokumentace. Převod byl proveden v souladu s platným zněním vyhlášky č. 500/2006 Sb., o územně analytických podkladech, územně plánovací dokumentaci a o způsobu evidence územně plánovací činnosti, konkrétně s přílohami č. 19 a č. 21–23 k této vyhlášce.

V průběhu transformace byly řešeny mj. tyto problémy:

- Plochy změn v krajině, které byly vymezeny v zastavěném území, byly převedeny na plochy přestavby, neboť vymezení ploch změn v krajině v zastavěném území není v souladu s Jednotným standardem územně plánovací dokumentace.
- Plochy přestavby, které byly vymezeny mimo zastavěné území, byly převedeny na zastavitelné plochy, neboť vymezení ploch přestavby mimo zastavěné území není v souladu s Jednotným standardem územně plánovací dokumentace,
- Koridory pro dopravní a technickou infrastrukturu byly vymezeny v souladu s JSÚPD,
- Možné budoucí využití ploch územních rezerv R.6, R.7 a R.8 byl v grafické části upraveno tak, aby odpovídal textové části (oprava chyby – nesoulad mezi textovou a grafickou částí),
- Vymezení územní rezervy R.4 bylo z důvodu zajištění souladu s JSÚPD převedeno na plošné vymezení se šířkou koridoru 15 metrů.

Postup převodu územně plánovací dokumentace na jednotný standard byl probrán s Ústavem územního rozvoje, konzultačním střediskem k stavebnímu právu.

Územně plánovací dokumentace se tak převodem do jednotného standardu rozšířila a pro přehlednost byla rozdělena do dvou částí. Části dokumentace označené „_JSUPD“ (zkratka pro jednotný standard

územně plánovací dokumentace) obsahují pouze změny způsobené převodem do jednotného standardu. Části dokumentace označené „_VOZUP“ (zkratka pro věcný obsah změny územního plánu) obsahují již ve standardizovaném prostředí zapracovaný návrh věcné změny územního plánu.

V rámci textové části odůvodnění z tohoto důvodu existují dva texty s vyznačením změn označené jako příloha 1 a 2. Do grafické části odůvodnění byly pro větší přehlednost zařazeny výkresy ZCÚ, HLV a KVI s věcným obsahem změny. Výkresu VPS se věcná změna netýkala, proto nebyl do odůvodnění zařazen.

9.1.1. Změny v označení a popisu ploch s rozdílným způsobem využití v textové i grafické části

Změny byly provedeny v souladu s přílohami č. 19, č. 21 a č. 22 k vyhlášce č.500/2006 Sb., ve znění platném do 31. 12. 2023.

Do Hlavního výkresu a Koordinačního výkresu byly doplněny koridory nad plochami s rozdílným způsobem využití z nadřazené dokumentace a koridory nad plochami s rozdílným způsobem využití vymezeny územním plánem z důvodu souladu s Jednotným standardem územně plánovací dokumentace.

Úpravy v grafické části dokumentace (převod na Jednotný standard územně plánovací dokumentace)

- Plochy rezervy R.6, R.7, R.8 v textové části nebyly v souladu s grafickou částí. V textové části byly plochy označeny jako plochy smíšené výrobní, ale v grafické a datové části byly označeny jako plochy výroby a skladování – drobná výroba. V okolí těchto ploch rezerv jsou plochy smíšené výrobní všeobecné, z toho důvodu byla provedena změna v grafice na plochy smíšené výrobní všeobecné HU, aby text a grafika byly v souladu.
- Územní rezerva koridoru dopravní infrastruktury R.4 byla převedena z linie na plochu. Byl vytvořen buffer 15 m kolem linie, aby vznikla plocha pro územní rezervu. Podle Jednotného standardu územně plánovací dokumentace nelze mít územní rezervu v linii, proto byla převedena na plochu. Plocha územní rezervy R.4 byla vymezena pro dopravu drážní.

9.1.2. Změny v podkapitole 3.2. Vymezení zastavitelných ploch

V průběhu transformace do jednotného standardu bylo nutné provést tyto změny ve vymezení zastavitelných ploch:

- Plocha Z51 – plochy smíšené obytné městské – SM byla převedena na plochu Z.51 – plochy bydlení individuálního – BI z důvodu nesouladu s grafickou částí dokumentace, plocha byla v grafické části vymezena jako plocha BI, navazující zástavba byla také vymezena jako plochy BI.
- Plocha Z164 – plochy dopravní infrastruktury – silniční doprava – DS byla převedena na plochu Z.164 – plochy veřejných prostranství všeobecných – PU z důvodu nesouladu s grafickou částí dokumentace, plocha byla v grafické části vymezena jako plocha PU a navazuje na veřejné prostranství PU.
- Plocha Z362 byla zrušena z důvodu nesouladu s grafickou části dokumentace, neboť plocha není vymezena v grafické části dokumentace.
- U plochy Z.328 bylo ve specifických podmínkách pro využití ploch v první odrážce označení plochy Z362 na Z.363, neboť plocha Z362 není vymezena v grafické části dokumentace, na plochu Z.328 navazuje plocha Z.363.
- Plocha Z.383 byla doplněna z důvodu převodu plochy přestavby P24, která byla částečně vymezena mimo zastavěné území, na zastavitelnou plochu, neboť vymezení ploch přestavby mimo zastavěné území není v souladu s Jednotným standardem územně plánovací dokumentace, specifické podmínky využití plochy byly převzaty z plochy P24.
- Plocha Z.384 byla doplněna z důvodu převodu plochy přestavby P30, která byla částečně vymezena mimo zastavěné území, na zastavitelnou plochu, neboť vymezení ploch přestavby mimo zastavěné území není v souladu s Jednotným standardem územně plánovací dokumentace specifické podmínky využití plochy byly převzaty z plochy P30.

- Plocha Z.385 byla doplněna z důvodu převodu plochy přestavby P2, která byla částečně vymezena mimo zastavěné území, na zastavitelnou plochu, neboť vymezení ploch přestavby mimo zastavěné území není v souladu s Jednotným standardem územně plánovací dokumentace.

9.1.3. Změny v podkapitole 3.3. Vymezení ploch přestavby

V průběhu transformace do jednotného standardu bylo nutné provést tyto změny ve vymezení ploch přestavby:

- Plocha P2 byla zrušena z důvodu převodu plochy na zastavitelnou plochu Z.385 vzhledem k tomu, že plocha byla částečně vymezená mimo zastavěné území, což není v souladu s Jednotným standardem územně plánovací dokumentace.
- Plocha P24 byla zrušena z důvodu převodu plochy na zastavitelnou plochu Z.383, vzhledem k tomu, že plocha byla částečně vymezená mimo zastavěné území, což není v souladu s Jednotným standardem územně plánovací dokumentace.
- Plocha P30 byla zrušena z důvodu převodu plochy na zastavitelnou plochu Z.384, vzhledem k tomu, že plocha byla částečně vymezená mimo zastavěné území, což není v souladu s Jednotným standardem územně plánovací dokumentace.
- Plocha P.45 byla doplněna z důvodu převodu plochy změny v krajině N10 na plochu přestavby. Plocha se nachází v zastavěném území, ve kterém není možné dle Jednotného standardu územně plánovací dokumentace vymezovat plochy změn v krajině. Položka „část města, lokalita“ byla doplněna z důvodu zachování logiky dokumentace, specifické podmínky využití plochy byly převzaty z plochy N10.
- Plocha P.46 byla doplněna z důvodu převodu plochy změny v krajině N11 na plochu přestavby. Plocha se nachází v zastavěném území, ve kterém není možné dle Jednotného standardu územně plánovací dokumentace vymezovat plochy změn v krajině. Položka „část města, lokalita“ byla doplněna z důvodu zachování logiky dokumentace, specifické podmínky využití plochy byly převzaty z plochy N11.
- Plocha P.47 byla doplněna z důvodu převodu plochy změny v krajině N12 na plochu přestavby. Plocha se nachází v zastavěném území, ve kterém není možné dle Jednotného standardu územně plánovací dokumentace vymezovat plochy změn v krajině. Položka „část města, lokalita“ byla doplněna z důvodu zachování logiky dokumentace, specifické podmínky využití plochy byly převzaty z plochy N12.
- Plocha P.48 byla doplněna z důvodu převodu plochy změny v krajině N13 na plochu přestavby. Plocha se nachází v zastavěném území, ve kterém není možné dle Jednotného standardu územně plánovací dokumentace vymezovat plochy změn v krajině. Položka „část města, lokalita“ byla doplněna z důvodu zachování logiky dokumentace, specifické podmínky využití plochy byly převzaty z plochy N13.
- Plocha P.49 byla doplněna z důvodu převodu plochy změny v krajině N14 na plochu přestavby. Plocha se nachází v zastavěném území, ve kterém není možné dle Jednotného standardu územně plánovací dokumentace vymezovat plochy změn v krajině. Položka „část města, lokalita“ byla doplněna z důvodu zachování logiky dokumentace, specifické podmínky využití plochy byly převzaty z plochy N14.
- Plocha P.50 byla doplněna z důvodu převodu plochy změny v krajině N15 na plochu přestavby. Plocha se nachází v zastavěném území, ve kterém není možné dle Jednotného standardu územně plánovací dokumentace vymezovat plochy změn v krajině. Položka „část města, lokalita“ byla doplněna z důvodu zachování logiky dokumentace, specifické podmínky využití plochy byly převzaty z plochy N15. Plocha byla následně v dalším kroku vypuštěna.
- Plocha P.51 byla doplněna z důvodu převodu plochy změny v krajině N16 na plochu přestavby. Plocha se nachází v zastavěném území, ve kterém není možné dle Jednotného standardu územně plánovací dokumentace vymezovat plochy změn v krajině. Položka „část města, lokalita“ byla doplněna z důvodu zachování logiky dokumentace, specifické podmínky využití plochy byly převzaty z plochy N16.

- Plocha P.52 byla doplněna z důvodu převodu plochy změny v krajině N17 na plochu přestavby. Plocha se nachází v zastavěném území, ve kterém není možné dle Jednotného standardu územně plánovací dokumentace vymezovat plochy změn v krajině. Položka „část města, lokalita“ byla doplněna z důvodu zachování logiky dokumentace, specifické podmínky využití plochy byly převzaty z plochy N17.
- Plocha P.53 byla doplněna z důvodu převodu plochy změny v krajině N18 na plochu přestavby. Plocha se nachází v zastavěném území, ve kterém není možné dle Jednotného standardu územně plánovací dokumentace vymezovat plochy změn v krajině. Položka „část města, lokalita“ byla doplněna z důvodu zachování logiky dokumentace, specifické podmínky využití plochy byly převzaty z plochy N18.
- Plocha P.54 byla doplněna z důvodu převodu plochy změny v krajině N19 na plochu přestavby. Plocha se nachází v zastavěném území, ve kterém není možné dle Jednotného standardu územně plánovací dokumentace vymezovat plochy změn v krajině. Položka „část města, lokalita“ byla doplněna z důvodu zachování logiky dokumentace, specifické podmínky využití plochy byly převzaty z plochy N19.
- Plocha P.55 byla doplněna z důvodu převodu plochy změny v krajině N20 na plochu přestavby. Plocha se nachází v zastavěném území, ve kterém není možné dle Jednotného standardu územně plánovací dokumentace vymezovat plochy změn v krajině. Položka „část města, lokalita“ byla doplněna z důvodu zachování logiky dokumentace, specifické podmínky využití plochy byly převzaty z plochy N20.
- Plocha P.56 byla doplněna z důvodu převodu plochy změny v krajině N21 na plochu přestavby. Plocha se nachází v zastavěném území, ve kterém není možné dle Jednotného standardu územně plánovací dokumentace vymezovat plochy změn v krajině. Položka „část města, lokalita“ byla doplněna z důvodu zachování logiky dokumentace, specifické podmínky využití plochy byly převzaty z plochy N21.
- Plocha P.57 byla doplněna z důvodu převodu části plochy změny v krajině N23 na plochu přestavby. Část plochy se nachází v zastavěném území, ve kterém není možné dle Jednotného standardu územně plánovací dokumentace vymezovat plochy změn v krajině. Část plochy mimo zastavěné území byla ponechána jako plocha změny v krajině K.23. Položka „část města, lokalita“ byla doplněna z důvodu zachování logiky dokumentace, specifické podmínky využití plochy byly převzaty z plochy N23.
- Plochy P.58a, P.58b, P.58c a P.58d byly doplněny z důvodu převodu části plochy změny v krajině N28 na plochu přestavby. Tato část plochy se nachází v zastavěném území, ve kterém není možné dle Jednotného standardu územně plánovací dokumentace vymezovat plochy změn v krajině. Část plochy mimo zastavěné území byla ponechána jako plocha změny v krajině K.28. Položka „část města, lokalita“ byla doplněna z důvodu zachování logiky dokumentace, specifické podmínky využití plochy byly převzaty z plochy N28, nicméně u ploch P.58a, P.58b a P58c byla vypuštěna podmínka respektovat podmínky využití koridoru KD (CNZ.D164), neboť tyto plochy do koridoru nezasahují.
- Plocha P.59 byla doplněna z důvodu převodu části plochy změny v krajině N29 na plochu přestavby. Část plochy se nachází v zastavěném území, ve kterém není možné dle Jednotného standardu územně plánovací dokumentace vymezovat plochy změn v krajině. Část plochy mimo zastavěné území byla ponechána jako plocha změny v krajině K.29. Položka „část města, lokalita“ byla doplněna z důvodu zachování logiky dokumentace, specifické podmínky využití plochy byly převzaty z plochy N29.
- Plocha P.60 byla doplněna z důvodu převodu části plochy změny v krajině N42 na plochu přestavby. Část plochy se nachází v zastavěném území, ve kterém není možné dle Jednotného standardu územně plánovací dokumentace vymezovat plochy změn v krajině. Část plochy mimo zastavěné území byla ponechána jako plocha změny v krajině K.42. Položka „část města, lokalita“ byla doplněna z důvodu zachování logiky dokumentace, specifické podmínky využití plochy byly převzaty z plochy N42.
- Plocha P.61 byla doplněna z důvodu převodu části plochy změny v krajině N43 na plochu přestavby. Část plochy se nachází v zastavěném území, ve kterém není možné dle Jednotného standardu územně plánovací dokumentace vymezovat plochy změn v krajině. Část plochy mimo zastavěné území byla ponechána jako plocha změny v krajině K.43. Položka „část města,

lokalita“ byla doplněna z důvodu zachování logiky dokumentace, specifické podmínky využití plochy byly převzaty z plochy N43.

- Plocha P.62 byla doplněna z důvodu převodu části plochy změny v krajině N45 na plochu přestavby. Část plochy se nachází v zastavěném území, ve kterém není možné dle Jednotného standardu územně plánovací dokumentace vymezovat plochy změn v krajině. Část plochy mimo zastavěné území byla ponechána jako plocha změny v krajině K.45. Položka „část města, lokalita“ byla doplněna z důvodu zachování logiky dokumentace, specifické podmínky využití plochy byly převzaty z plochy N45.
- Plocha P.63a, P.63b a P.63c byly doplněny z důvodu převodu části plochy změny v krajině N46 na plochu přestavby. Tato část plochy se nachází v zastavěném území, ve kterém není možné dle Jednotného standardu územně plánovací dokumentace vymezovat plochy změn v krajině. Část plochy mimo zastavěné území byla ponechána jako plocha změny v krajině K.46. Položka „část města, lokalita“ byla doplněna z důvodu zachování logiky dokumentace, specifické podmínky využití plochy byly převzaty z plochy N46.
- Plocha P.64 byla doplněna z důvodu převodu plochy změny v krajině N6 na plochu přestavby. Plocha se nachází v zastavěném území, ve kterém není možné dle Jednotného standardu územně plánovací dokumentace vymezovat plochy změn v krajině. Položka „část města, lokalita“ byla doplněna z důvodu zachování logiky dokumentace, specifické podmínky využití plochy byly převzaty z plochy N6.
- Plocha P.65 byla doplněna z důvodu převodu části plochy změny v krajině N60 na plochu přestavby. Část plochy se nachází v zastavěném území, ve kterém není možné dle Jednotného standardu územně plánovací dokumentace vymezovat plochy změn v krajině. Část plochy mimo zastavěné území byla ponechána jako plocha změny v krajině K.60. Položka „část města, lokalita“ byla doplněna z důvodu zachování logiky dokumentace, specifické podmínky využití plochy byly převzaty z plochy N60. Plocha byla následně v dalším kroku vypuštěna.
- Plocha P.66 byla doplněna z důvodu převodu části plochy změny v krajině N64 na plochu přestavby. Část plochy se nachází v zastavěném území, ve kterém není možné dle Jednotného standardu územně plánovací dokumentace vymezovat plochy změn v krajině. Část plochy mimo zastavěné území byla ponechána jako plocha změny v krajině K.64. Položka „část města, lokalita“ byla doplněna z důvodu zachování logiky dokumentace, specifické podmínky využití plochy byly převzaty z plochy N64.
- Plocha P.67 byla doplněna z důvodu převodu části plochy změny v krajině N65 na plochu přestavby. Část plochy se nachází v zastavěném území, ve kterém není možné dle Jednotného standardu územně plánovací dokumentace vymezovat plochy změn v krajině. Část plochy mimo zastavěné území byla ponechána jako plocha změny v krajině K.65. Položka „část města, lokalita“ byla doplněna z důvodu zachování logiky dokumentace, specifické podmínky využití plochy byly převzaty z plochy N65.
- Plocha P.68 byla doplněna z důvodu převodu části plochy změny v krajině N7 na plochu přestavby. Část plochy se nachází v zastavěném území, ve kterém není možné dle Jednotného standardu územně plánovací dokumentace vymezovat plochy změn v krajině. Část plochy mimo zastavěné území byla ponechána jako plocha změny v krajině K.7. Položka „část města, lokalita“ byla doplněna z důvodu zachování logiky dokumentace, specifické podmínky využití plochy byly převzaty z plochy N7.

9.1.4. Změny v podkapitole 4.1.1. Koncepce železniční dopravy

Do nadpisu tabulky vymezených koridorů pro dopravní infastrukturu – KD byl doplněn text „(za koridory KD jsou považovány níže uvedené koridory označené uvedenými identifikátory, dále v textu souhrnně označované jen „KD“)“ z důvodu zajištění přehlednosti jak textové, tak i grafické části, především výkresu koncepce veřejné infrastruktury, neboť došlo ke změnám v označení některých koridorů, aby byly zajištěn soulad s jednotným standardem i s úplným zněním ZÚR MSK, po vydání aktualizace č. 1, 2a, 2b, 3, 4, 5, 6, 7, 8a a 8b.

9.1.5. Změny v podkapitole 4.1.3. Koncepce veřejné hromadné dopravy

Text „železniční dopravu“ byl nahrazuje textem „dopravní infrastrukturu“, a to u koridorů označených KD. Jedná se o opravu chyby, neboť ve zbytku dokumentace jsou zkratkou KD označovány všechny koridory pro dopravní infrastrukturu, a nikoliv pouze pro železniční dopravu.

9.1.6. Změny v podkapitole 4.2.1. Koridory pro technickou infrastrukturu – KT, Plochy pro zadržení dešťových vod – X, Koridory pro revitalizaci vodních toků a ploch – Y

Do nadpisu tabulky vymezených koridorů pro technickou infastrukturu – KT by doplňuje text „(za koridory KT jsou považovány níže uvedené koridory označené uvedenými identifikátory, dále v textu souhrnně označované jen „KT“)“, dále do nadpisu tabulky vymezených ploch pro zadržení dešťových vod – X byl doplněn text „(za plochy X jsou považovány níže uvedené plochy označené uvedenými identifikátory, dále v textu souhrnně označované jen „X“)“ a konečně do nadpisu tabulky vymezených koridorů pro revitalizaci – Y byl doplněn text „(za koridory Y jsou považovány níže uvedené koridory označené uvedenými identifikátory, dále v textu souhrnně označované jen „Y“)“, vše z důvodu zajištění přehlednosti jak textové, tak i grafické části, především výkresu koncepce veřejné infrastruktury, neboť došlo ke změnám v označení některých koridorů, či ploch, aby byly zajištěn soulad s jednotným standardem i s úplným zněním ZÚR MSK, po vydání aktualizace č. 1, 2a, 2b, 3, 4, 5, 6, 7, 8a a 8b.

9.1.7. Změny v podkapitole 5.3. Vymezení ploch změn (rozvojových ploch) v krajině

V průběhu transformace do jednotného standardu bylo nutné provést tyto změny ve vymezení ploch změn v krajině:

- Plocha K2 byla vypuštěna z důvodu nesouladu s grafickou části dokumentace, neboť plocha není vymezena v grafické části dokumentace.
- Plocha K6 byla vypuštěna z důvodu převodu na plochu přestavby P.64. Plocha se nachází v zastavěném území, ve kterém není možné dle Jednotného standardu územně plánovací dokumentace vymezovat plochy změn v krajině.
- Plochy K10 – K21 byly vypuštěny z důvodu převodu na plochy přestavby P.45 – P.56., viz výše v podkapitole 9.1.3.

9.2. Technická úprava textové části územního plánu

Technická úprava, která zahrnuje úpravu názvů některých kapitol, byla provedena z důvodu zajištění souladu s platným zněním přílohy č. 7 k vyhlášce č. 500/2006 Sb.

9.3. Věcný obsah změny územního plánu

Věcným obsahem změny územního plánu byly tyto činnosti:

- aktualizace zastavěného území,
- vymezení zastavitelné plochy pro realizaci záměru EDEN Silesia, což je projekt, který kombinuje vědecké, výzkumné a turistické funkce v území spolu s univerzitním kampusem. Srdcem celého projektu je centrální budova Gaia, která nabídne podmínky pro vytvoření rozličných biotopů a pro poznání různých druhů rostlin a živočichů a která má být vytápěna a chlazena s využitím zelené energie. Budovu doplní nově vypěstovaný les s porostem podobným tomu, z nějž v prehistorii vznikalo uhlí. Dále budou v areálu další okrasné zahrady a vodní prvky, které návštěvníkům nabídnou prostor pro kulturní vyžití i odpočinek.
- po veřejném projednání byly do dokumentace vloženy změny č. 5 a 6 územního plánu Karviné, které mezitím nabyly účinnosti, a dále byly zastavitelné plochy určené pro koridory dopravní infrastruktury vymezené v nadřazené územně plánovací dokumentaci převedeny na plošně vymezené koridory, což nemá žádný dopad na potenciální zábory ZPF, neboť plošné vymezení ploch je shodné s plošným vymezením koridorů.

9.3.1. Změny v kapitole 1. Vymezení zastavěného území, včetně stanovení data, k němuž je vymezeno

Aktualizace zastavěného území byla změnou územního plánu provedena v souladu s § 58 odst. 3 stavebního zákona ke dni 8. 8. 2023.

Při aktualizaci zastavěného území bylo nutné provést změnu označení u některých ploch z důvodu nesouladu s Jednotným standardem územně plánovací dokumentace. Část plochy P.63 byla převedena na plochu K.46, protože v těchto místech bylo zastavěné území zmenšeno. Část plochy P.66 byla převedena na plochu K.64, protože v těchto místech bylo zastavěné území zmenšeno.

Dále musely být plochy přestavby, které už nebyly vymezeny v zastavěném území (v několika případech došlo ke zmenšení zastavěného území), převedeny na plochy změny v krajině.

9.3.1.1. Změny ve vymezení zastavěného území

Zastavěné území bylo rozšířeno v těchto katastrálních územích:

- Karviná-město
    - Pozemky parc. č. 2810/2 a část parcely 2808/2 byly zařazeny do zastavěného území jako plochy smíšené obytné městské (SM), neboť se jedná o zahradu rodinného domu. Část parcely č. 2822 byla přidána k zastavěnému území, neboť se jedná o komunikaci a pozemek sousedí se stabilizovanými plochami smíšené obytné městské (SM).
    - Pozemky parc. č. 2289/55, 2289/63 byly zařazeny do zastavěného území jako bydlení individuální (BI) z důvodu výstavby rodinného domu se zahradou. Část parcely č. 2289/56 byla přidána k zastavěnému území, neboť se jedná o komunikaci a pozemek sousedí se stabilizovanými plochami bydlení individuální (BI).
    - Pozemky parc. č. 2357/14, 2357/30 byly zařazeny do zastavěného území jako bydlení individuální (BI) z důvodu výstavby rodinného domu se zahradou. Část parcel č. 2357/13, 2357/27 a parcela č. 2357/28 byly přidány k zastavěnému území, neboť se jedná o komunikaci a pozemek sousedí se stabilizovanými plochami bydlení individuální (BI).
    - Část pozemku parc. č. 2803/3 byla zařazena do zastavěného území jako plochy smíšené obytné městské (SM), neboť se jedná o stavbu na zahradě rodinného domu.
    - Část pozemku parc. č. 2818 byla zařazena do zastavěného území jako plochy smíšené obytné městské (SM), neboť se jedná o zahradou rodinného domu.
    - Části pozemků parc. č. 2834/6, 2834/7 a parc. č. 2834/3, 2834/5 byly zařazeny do zastavěného území jako plochy smíšené obytné městské (SM), neboť se jedná o parkoviště k bytovému domu.
    - Část pozemku parc. č. 3011 byla zařazena do zastavěného území jako plochy smíšené obytné venkovské (SV), neboť se jedná o rodinný dům.
- Louky nad Olší
    - Pozemky parc. č. 582/5, 582/14 byly zařazeny do zastavěného území jako plochy smíšené obytné venkovské (SV) z důvodu výstavby rodinného domu se zahradou. Část parcely č. 2703 byla přidána k zastavěnému území, neboť pozemek sousedí se stabilizovanými plochami smíšené obytné venkovské (SV).
    - Pozemek parc. č. 1985/4 byl zařazen do zastavěného území, neboť se jedná o stavební parcelu.
    - Pozemky parc. č. 2002/1, 2002/4 byly zařazeny do zastavěného území jako plochy smíšené obytné venkovské (SV), neboť se jedná o garáž se zahradou. Část parcely č. 1998/1 byla přidána k zastavěnému území, neboť se jedná o komunikaci a pozemek sousedí se stabilizovanými plochami smíšené obytné venkovské (SV).
- Ráj
    - Pozemky parc. č. 1000/14, 1000/21 byly zařazeny do zastavěného území jako bydlení individuální (BI) z důvodu výstavby rodinného domu se zahradou. Část parcely

č. 1533/1 byla přidána k zastavěnému území, neboť pozemek sousedí se stabilizovanými plochami bydlení individuální (BI).

- Pozemky parc. č. 1096/53, 1110/1, 1110/2, byly zařazeny do zastavěného území jako bydlení individuální (BI), neboť se na pozemku nachází zahrada rodinného domu.
- Pozemky parc. č. 1030/1, 1030/4 byly zařazeny do zastavěného území jako bydlení individuální (BI) z důvodu výstavby rodinného domu se zahradou.

Zastavěné území bylo zmenšeno v těchto katastrálních územích:

- Darkov
  - Pozemky parc. č. 1958/1, 1958/2, 1959, 2460/42, 2460/43 byly vyjmuty ze zastavěného území, vzhledem k tomu, že se již nejedná o zastavěné stavební pozemky, ale o plochy dopravní infrastruktury.
  - Pozemky parc. č. 1965, 1966, 1967, 1983, 1984, 1985, 1986, 2460/30, 2460/32, 2460/33, 2460/143 byly vyjmuty ze zastavěného území, vzhledem k tomu, že se již nejedná o zastavěné stavební pozemky, ale o plochy dopravní infrastruktury.
- Karviná-Doly
  - Pozemek parc. č. 1747 byl vyjmut ze zastavěného území, vzhledem k tomu, že se již nejedná o zastavěné stavební pozemky, ale o plochy smíšené nezastavěného území.
- Louky nad Olší
  - Pozemek parc. č. 573 byl vyjmut ze zastavěného území, vzhledem k tomu, že se již nejedná o zastavěný stavební pozemek, ale o plochy smíšené nezastavěného území.
  - Pozemky parc. č. 1919, 1920, 1921, 1922, 1923, 1924, 1925, 1927, 1928, 1931, 1932, 1933 byly vyjmuty ze zastavěného území, vzhledem k tomu, že se již nejedná o zastavěné stavební pozemky, ale o plochy smíšené nezastavěného území.
- Staré Město u Karviné
  - Pozemky parc. č. 1467/3, 1467/4, 1465, 1468/2, 1479/5 byly vyjmuty ze zastavěného území, vzhledem k tomu, že se již nejedná o zastavěné stavební pozemky, ale o plochy smíšené nezastavěného území.
  - Pozemky parc. č. 1663/1, 1663/2 byly vyjmuty ze zastavěného území, vzhledem k tomu, že se již nejedná o zastavěné stavební pozemky, ale o plochy smíšené nezastavěného území.

9.3.1.2. Změny ve vymezení ploch s rozdílným způsobem využití

Změny ve vymezení zastavitelných ploch byly provedeny v těchto katastrálních územích:

- Karviná-město
  - Pozemky parc. č. 2810/2 a část parcely 2808/2 byly zařazeny do stabilizovaných ploch jako plochy smíšené obytné městské (SM), neboť se jedná o zahradu rodinného domu.
  - Pozemky parc. č. 2289/55, 2289/63 byly zařazeny do stabilizovaných ploch jako bydlení individuální (BI) z důvodu výstavby rodinného domu se zahradou.
  - Pozemky parc. č. 2357/14, 2357/30 byly zařazeny do stabilizovaných ploch jako bydlení individuální (BI) z důvodu výstavby rodinného domu se zahradou.
  - Část pozemku parc. č. 2803/3 byla zařazena do stabilizovaných ploch jako plochy smíšené obytné městské (SM), neboť se jedná o stavbu na zahradě rodinného domu.
  - Část pozemku parc. č. 2818 byla zařazena do stabilizovaných ploch jako plochy smíšené obytné městské (SM), neboť se jedná o část domu se zahradou.
  - Části pozemků parc. č. 2834/6, 2834/7 a parc. č. 2834/3, 2834/5 byly zařazeny do stabilizovaných ploch jako plochy smíšené obytné městské (SM), neboť se jedná o parkoviště k bytovému domu.

    - Část pozemku parc. č. 3011 byla zařazena do stabilizovaných ploch jako plochy smíšené obytné venkovské (SV), neboť se jedná o rodinný dům.
- Louky nad Olší
    - Pozemky parc. č. 582/5, 582/14 byly zařazeny do stabilizovaných ploch jako plochy smíšené obytné venkovské (SV) z důvodu výstavby rodinného domu se zahradou.
    - Pozemky parc. č. 2002/1, 2002/4 byly zařazeny do stabilizovaných ploch jako plochy smíšené obytné venkovské (SV), neboť se jedná o garáž se zahradou.
    - Pozemky parc. č. 1919, 1920, 1921, 1922, 1923, 1924, 1925, 1927, 1928, 1931, 1932, 1933 byly zařazeny do stabilizovaných ploch jako plochy smíšené nezastavěného území všeobecné z důvodu zajištění souladu se skutečným stavem.
- Ráj
    - Pozemky parc. č. 1000/14, 1000/21 byly zařazeny do stabilizovaných ploch jako bydlení individuální (BI) z důvodu výstavby rodinného domu se zahradou.
    - Pozemky parc. č. 1096/53, 1110/1, 1110/2 byly zařazeny do stabilizovaných ploch jako bydlení individuální (BI), neboť se na pozemku nachází zahrada rodinného domu.
    - Pozemky parc. č. 1030/1, 1030/4 byly zařazeny do stabilizovaných ploch jako bydlení individuální (BI) z důvodu výstavby rodinného domu se zahradou.

9.3.2. Změny v podkapitole 2.2.1. Ochrana kulturních a přírodních hodnot

V části historické jádro (území MPZ) byl v deváté odrážce a v části navazující na historické jádro (území v OP MPZ) byl v poslední odrážce text „plocha Z.225“ nahrazen textem „koridor CPZ.D84“ z důvodu zajištění vnitřní konzistence dokumentace, neboť zastavitelná plocha Z.225 byla převedena na plošně vymezený koridor CPZ.D84.

9.3.3. Změny v podkapitole 3.2. Vymezení zastavitelných ploch

Změny v tabulce vymezených zastavitelných ploch:

- plochy Z.225 a Z.303 byly zrušeny na základě požadavku ze stanoviska Ministerstva dopravy uplatněného při veřejném projednání, které požaduje, aby koridory pro veřejně prospěšné stavby silnic, které jsou vymezeny v Zásadách územního rozvoje Moravskoslezského kraje, byly vymezeny v územním plánu jako koridory dopravní infrastruktury včetně souvisejících staveb, a ne jako zastavitelné plochy dopravy silniční; uvedené plochy byly převedeny na koridory dopravní infrastruktury CPZ.D84 a CPZ.D199.
- plocha Z.176 byla na základě výše zmíněného požadavku ze stanoviska Ministerstva dopravy pouze zmenšena, protože do koridoru dopravní infrastruktury CPZ.DZ5 byla převedena jen ta část plochy Z.176, která spadá do koridoru DZ5 vymezeného v Zásadách územního rozvoje Moravskoslezského kraje.
- u plochy Z.226 byla ve specifických podmínkách využití ploch zrušena první odrážka vzhledem k tomu, že plocha již nemá primárně sloužit pro rozšíření golfového hřiště, ale primárně v souladu se zadáním změny č. 7 pro realizaci záměru EDEN Silesia.
- u plochy Z.241 byla ve specifických podmínkách využití ploch zrušena druhá odrážka, neboť nezasahuje do záplavového území.
- u plochy Z.315 byl ve specifických podmínkách využití ploch ve druhé odrážce text „plochy Z.303“ nahrazen textem „koridoru CPZ.D199“ z důvodu zajištění vnitřní konzistence dokumentace, neboť zastavitelná plocha Z.315 byla převedena na plošně vymezený koridor CPZ.D199.
- zastavitelná plocha Z.226 byla rozšířena v souladu s přílohou č. 1 k usnesení o pořízení změny územního plánu tak aby do plochy bylo možní umístit záměr EDEN Silesia, jak je specifikován v projektu Silesia Project Pollination Study, únor 2023. Z tohoto důvodu též byla vypuštěna specifická podmínka pro plochu Z.226, neboť se již nejedná o rozšíření golfového hřiště. Vzhledem k tomu, že se plocha Z.226 je vymezena jako plocha občanského vybavení – sportu

(OS), byly v kap. 6.1. do přípustného využití pro tuto plochu doplněny i stavby a zařízení sloužící pro vědu, výzkum a vzdělávání včetně souvisejících staveb a zařízení.

9.3.4. Změny v podkapitole 3.3. Vymezení ploch přestavby

Změny v tabulce vymezených ploch přestavby:

- plochy P.50 a P.65 byly vypuštěny v souvislosti s aktualizací zastavěného území (zmenšení zastavěného území) z důvodu zajištění souladu dokumentace s fyzickým stavem území, který odpovídá plochám smíšeným nezastavěného území. Plochy přestavby, které vznikly pouze z důvodu převodu dokumentace na Jednotný standard územně plánovací dokumentace, tak mohly být vypuštěny.

9.3.5. Změny v podkapitole 4.1.1. Koncepce železniční dopravy

Změny v tabulce vymezených koridorů pro dopravní infrastrukturu:

- název koridoru CNZ.D164 byl upraven z důvodu jeho uvedení do souladu s úplným zněním ZÚR MSK, po vydání aktualizace č. 1, 2a, 2b, 3, 4, 5, 6, 7, 8a a 8b.

9.3.6. Změny v podkapitole 4.1.2. Koncepce silniční dopravy

Změny byly provedeny na základě stanoviska Ministerstva dopravy uplatněného při veřejném projednání, které požaduje, aby koridory pro veřejně prospěšné stavby silnic, které jsou vymezeny v Zásadách územního rozvoje Moravskoslezského kraje, byly vymezeny v územním plánu jako koridory dopravní infrastruktury včetně souvisejících staveb, a ne jako zastavitelné plochy dopravy silniční.

Jedná se o plochy Z.303 a Z.225, které byly na základě tohoto požadavku vymezeny jako koridory plošně vymezené CPZ.D199 a CPZ.D84. Do textové části byla vložena tabulka s parametry těchto koridorů obdobným způsobem, jako je vložena tabulka s koridory pro železniční dopravu.

Plocha Z.176 byla na základě tohoto požadavku pouze zmenšena, protože do koridoru dopravní infrastruktury CPZ.DZ5 byla převedena jen ta část plochy Z.176, která spadá do koridoru DZ5 vymezeného v Zásadách územního rozvoje Moravskoslezského kraje.

Podmínky využití nově vymezených koridorů dopravní infrastruktury jsou obsaženy v kapitole 6.1.textové části a ve specifických podmínkách v kapitole 4.1.2., které byly převzaty od původních zastavitelných ploch. U koridoru CPZ.DZ5 byly vypuštěny specifické podmínky týkající se koridorů CNZ.D16 a CNZ.T1, neboť zkrácený koridor se již s těmito koridory neprotíná.

9.3.7. Změny v podkapitole 5.4.1. Skladebné části ÚSES

Změny v tabulce vymezených biokoridorů regionálního významu:

- kódy byly upraveny z důvodu jejich uvedení do souladu s Úplným zněním ZÚR MSK, po vydání aktualizace č. 1, 2a, 2b, 3, 4, 5. 6, 7, 8a a 8b.

9.3.8. Změny v podkapitole 6.1. Stanovení podmínek pro využití ploch s rozdílným způsobem využití, stanovení podmínek prostorového uspořádání

Přípustné využití ploch občanského využití – sportu (OS) bylo rozšířeno o stavby a zařízení sloužící pro vědu, výzkum a vzdělávání včetně souvisejících staveb a zařízení, z důvodu zajištění podmínek pro realizaci záměru EDEN Silesia v souladu s přílohou č. 1 k usnesení o pořízení změny územního plánu, resp. s projektem Silesia Project Pollination Study, únor 2023.

Cílem záměru EDEN Silesia je změna průmyslově poškozené krajiny na areál určený pro udržitelné pěstování rostlin a obnovu původních druhů flóry a fauny a návazné využití rekultivované krajiny pro výzkumné, vzdělávací a volnočasové aktivity. Jádrem areálu bude univerzitní ekokampus Slezské univerzity v Opavě s velkokapacitními skleníky určenými nejen pro výzkumné účely, ale také pro environmentální výchovu.

V podmínkách prostorového uspořádání ploch občanského využití – sportu (OS) byla podmínky pro plochu Z.226 doplněna textem „vyjma stavby a zařízení sloužící pro vědu, výzkum a vzdělání“ z důvodu zajištění podmínek pro umístění stavby Gaia, která je součástí záměru EDEN Silesia a která je ve studii

proveditelnosti navržena jako nová dominanta území s potenciálem doplnit panorama lokality Lipiny. Ostatní stavby, které nebudou mít charakter dominanty, tedy stavby překračující výškovou hladinu okolní zástavby o dvě a více podlaží a svou polohou, hmotou nebo výtvarnými vlastnostmi ovládající strukturu města nebo krajiny, budou mít i nadále maximální podlažnost 1 NP+.

9.3.9. Změny v podkapitole 6.2. Stanovení podmínek prostorového uspořádání a základnách podmínek ochrany krajinného rázu

Podmínka týkající se stanovené výškové regulace byla změnou územního plánu doplněna z důvodu vytvoření podmínek pro umístění stavby Gaia, která je součástí záměru EDEN Silesia a která je ve studii proveditelnosti navržena jako nová dominanta území s potenciálem doplnit panorama lokality Lipiny.

9.3.10. Změny v kapitole 7. Vymezení veřejně prospěšných staveb, veřejně prospěšných opatření, staveb a opatření k zajišťování obrany a bezpečnosti státu a ploch pro asanaci, pro které lze práva k pozemkům a stavbám vyvlastnit

Změny v tabulce veřejně prospěšných staveb převzatých ze ZÚR MSK:

- názvy koridorů VD.DZ5, VD.D84, VD.D142, VD.D164 a VD.D199 byly upraveny z důvodu jejich uvedení do souladu s Úplným zněním ZÚR MSK, po vydání aktualizace č. 1, 2a, 2b, 3, 4, 5, 6, 7, 8a a 8b.

9.3.11. Změny v kapitole 11. Vymezení ploch a koridorů, ve kterých je rozhodování o změnách v území podmíněno zpracováním územní studie, stanovení podmínek pro její pořízení a přiměřené lhůty pro vložení dat o této studii do evidence územně plánovací činnosti

Obsah kapitoly byl vypuštěn z důvodu nadbytečnosti. Územní studie US.2 již byla zpracována, možnost jejího využití byla schválena dne 18. 3. 2024 a data o této studii byla do evidence územně plánovací činnosti již byla vložena. Územní studie US.3 pořizována nebude, neboť oprávněný investor ani obce nepožadují řešit přeložku silnice, která měla být předmětem této studie. Navíc již vypršela lhůta pro pořízení, a to dne 11. 5. 2024.

10. Vyhodnocení účelného využití zastavěného území a vyhodnocení potřeby vymezení zastavitelných ploch

Změna územního plánu rozšířila zastavitelnou plochu Z.226, určenou původně pro golfové hřiště, aby umožnila realizaci záměru EDEN Silesia, což je projekt kombinující vědecké, výzkumné a turistické funkce v území spolu s univerzitním kampusem. Jedná se tedy o záměr, jaký dosud do správního území města Karviná nebyl umístěn. Vzhledem k tomu, že záměr bude částečně sloužit i pro výuku a výzkum Slezské univerzity, bylo prověřeno možné umístění v návaznosti na stávající kampus vysoké školy, avšak plochy v jeho sousedství neumožňují výstavbu v takovém rozsahu.

S ohledem na povahu záměru, který ve velkém rozsahu využívá zelené plochy, nově vypěstovaný les a další okrasné zahrady a vodní prvky, není umístění záměru do zastavěného území města vhodné ani reálné. Z těchto důvodů byl záměr umístěn na doposud nevyužitou část lokality Lipiny, tedy do území, které bylo v minulosti negativně ovlivněno těžbou, které je postupně transformováno na nové využití.

11. Vyhodnocení koordinace využívání území z hlediska širších územních vztahů

Změna územního plánu nevyvolala nároky na koordinaci z hlediska širších územních vztahů, protože převod na plochy stabilizované nemá vliv na okolí obce a jediná navržená zastavitelná plocha se nachází uvnitř správního území města Karviná a nevytváří požadavky na řešení nadmístních souvislostí a vyhodnocení návaznosti na okolí.

12. Vyhodnocení splnění požadavků obsažených v rozhodnutí zastupitelstva obce o obsahu změny územního plánu pořizované zkráceným postupem

Obsah Změny č. 7 územního plánu Karviná schválilo Zastupitelstvo města Karviné jako usnesení č. 76 na svém zasedání dne 30. 1. 2023 s následujícím obsahem:

1. Rozšířit zastavitelnou plochu Z226 občanského vybavení – tělovýchova a sport – OS do nezastavěného území, do ploch změn v krajině N29 plochy rekreační zeleně – KR.

   Požadavek byl splněn. Plocha Z226 (nově označená jako Z.226) byla rozšířena v souladu s přílohou č. 1 k usnesení zastupitelstva.

2. Prověřit změnu využití plochy včetně úpravy specifických podmínek této plochy pro možnost umístění projektu EDEN SILESIA.

   Jedná se o projekt, jehož nositelem je Slezská univerzita v Opavě, zařazený ve schváleném Transformačním plánu kraje mezi tzv. strategické projekty, které se budou podílet na přeměně území ovlivněného těžbou. Záměrem projektu „EDEN SILESIA“ je změna průmyslově poškozené krajiny na areál určený pro udržitelné pěstování rostlin a obnovu původních druhů flóry a fauny a návazné využití rekultivované krajiny pro výzkumné, vzdělávací a volnočasové aktivity. Jádrem areálu bude univerzitní ekokampus Slezské univerzity v Opavě s velkokapacitními skleníky určenými nejen pro výzkumné účely, ale také pro environmentální výchovu.

   Požadavek byl splněn. U plochy Z.226 bylo doplněno přípustné využití „stavba a zařízení sloužící pro vědu, výzkum a vzdělání včetně souvisejících staveb a zařízení pouze v ploše Z.226“, čímž byly vytvořeny podmínky pro umístění záměru EDEN Silesia v jeho plném rozsahu, více v podkapitole 9.3.

13. Výčet záležitostí nadmístního významu, které nejsou řešeny v zásadách územního rozvoje (§ 43 odst. 1 stavebního zákona), s odůvodněním potřeby jejich vymezení

Ve změně územního plánu nebyly řešeny žádné záležitosti nadmístního významu, které nejsou řešeny v Zásadách územního rozvoje Moravskoslezského kraje.

14. Vyhodnocení předpokládaných důsledků navrhovaného řešení na zemědělský půdní fond a pozemky určené k plnění funkcí lesa

Předmětem změny územního bylo převedení textové a grafické části územního plánu do souladu s Jednotným standardem územně plánovací dokumentace, aktualizace zastavěného území, a především vymezení zastavitelné plochy občanského vybavení pro umístění záměru EDEN Silesia, což je projekt, který kombinuje vědecké, výzkumné a turistické funkce v území spolu s univerzitním kampusem. Srdcem celého projektu je centrální budova Gaia, která nabídne podmínky pro vytvoření rozličných biotopů a pro poznání různých druhů rostlin a živočichů a která má být vytápěna a chlazena s využitím zelené energie. Budovu doplní nově vypěstovaný les s porostem podobným tomu, z nějž v prehistorii vznikalo uhlí, dále budou v areálu další okrasné zahrady a vodní prvky, které návštěvníkům nabídnou prostor pro kulturní vyžití i odpočinek.

Po veřejném projednání byly do dokumentace vloženy změny č. 5 a 6 územního plánu Karviné, které mezitím nabyly účinnosti, a dále byly zastavitelné plochy určené pro koridory dopravní infrastruktury vymezené v nadřazené územně plánovací dokumentaci převedeny na plošně vymezené koridory, což nemá žádný dopad na potenciální zábory ZPF, neboť plošné vymezení ploch je shodné s plošným vymezením koridorů.

14.1. Údaje o celkovém rozsahu požadovaných ploch a podílu půdy, náležející do zemědělského půdního fondu

Vyhodnocení bylo zpracováno v souladu s ust. § 5 odst. 1 a 2 zák. č. 334/1992 Sb., o ochraně zemědělského půdního fondu (ZPF), v platném znění. Vyhodnocení požadavků na zábor ZPF bylo provedeno v souladu s platnými provádějícími předpisy o ochraně ZPF, především s vyhláškou č. 271/2019 Sb. Zvýšená ochrana by byla zajištěna dle metodického pokynu č. j. MZP/2022/050/467 u pozemků, které jsou dle kvality půdy zařazeny do I. a II. třídy ochrany.

Vyhodnocení bylo zpracováno s využitím aktuálních podkladů z eKatalogu BPEJ Výzkumného ústavu meliorací a půdy, údaje obsažené v předaných ÚAP byly zastaralé.

Tabulka 2 dle přílohy k vyhlášce č. 271/2019 Sb. (nový zábor včetně změny využití plochy)

Označení plochy/koridoru	Navržené využití	Souhrn výměry záboru (ha)	Výměra záboru podle tříd ochrany (ha)					Odhad výměry záboru, na které bude provedena rekultivace na zemědělskou půdu	Informace o existenci závlah	Informace o existenci odvodnění	Informace o existenci staveb k ochraně pozemku před erozní činností	Informace podle ustanovení § 3 odst. 1 písm. G
			I.	II.	III.	IV.	V.					
Z.226	OS	3,62	0	0	0	0	3,62	0	ne	ne	ne	ne
Σ		**3,62**	**0**	**0**	**0**	**0**	**3,62**					

14.2. Údaje o dotčení sítě účelových komunikací sloužících k obhospodařování zemědělských a lesních pozemků a sítě polních cest navrhovaným řešením

Ve vymezených zastavitelných plochách se nenachází síť účelových komunikací nebo polních cest.

14.3. Zdůvodnění, proč je navrhované řešení ve srovnání s jiným možným řešením nejvýhodnější z hlediska ochrany zemědělského půdního fondu a ostatních zákonem chráněných obecných zájmů

Město Karviná se nachází v území okolo řeky Olše a Stonávka, což se z hlediska pedologického projevuje na půdní skladbě území, kde převládají fluvizemě a luvizemě, které jsou z hlediska své bonity hodnoceny jako půdy vysoké kvality s I. a II. třídou ochrany. V zastavěném území nebylo pro záměr EDEN Silesia možné nalézt plochy v dostatečné výměře, aby byla jeho realizace možná, musela být vymezena plocha mimo ně, která se sice nachází v území ovlivněném těžbou, která se však z významné části nachází mimo kvalitní půdy s nejvyšší třídou ochrany. Jako nevhodnější řešení zvoleno rozšíření plochy Z.226, určené pro občanské vybavení – sport, spojené s doplněním přípustného využití tak, aby bylo do plochy možné umístit stavby a zařízení pro vědu, výzkum a vzdělání.

Záměr EDEN Silesia, který kombinuje vědecké, výzkumné a turistické funkce v území spolu s univerzitním kampusem, svým účelem prokazuje veřejný zájem, neboť v souladu s § 2 odst. 1 písm. m) bod 3 stavebního zákona se jedná o občanské vybavení, jehož zřízení a provozování je prováděno veřejným sektorem, přičemž se jedná o takové občanské vybavení, které v potřebné kapacitě a standardu dostupnosti není pro obyvatele schopen zajistit soukromý sektor. Za těchto okolností lze konstatovat, že veřejný zájem na realizaci záměru EDEN Silesia převyšuje veřejný zájem na ochraně zemědělské půdy.

Navržené řešení je podrobně zdůvodněno takto:

- **Rozšíření zastavitelné plochy Z.226 – zábor půdy s V. třídou ochrany – 3,62 ha**
  Plocha občanského vybavení – sportu Z.226 byla rozšířena v souladu s přílohou č. 1 k usnesení zastupitelstva o pořízení změny územního plánu. Původní plocha Z.226 byla územním plánem určena k rozšíření golfového hřiště, nicméně plocha není dostatečně rozsáhlá pro umístění záměru EDEN Silesia, jak je specifikován v projektu Silesia Project Pollination Study, únor 2023. Z toho důvodu byla plocha na svém severním a jižním (v malém rozsahu i na východním) okraji rozšířena.

  Pozemky dotčené rozšíření plochy Z.226 nejsou intenzivně zemědělsky obhospodařovány, nejsou na vymezeném dílu půdního bloku, a tedy dle LPIS nemají stanoveného uživatele ani kulturu. Lze tedy konstatovat, že pozemky nejsou významnými pro zemědělskou prvovýrobu.

  Plocha byla vymezena na základě požadavků č. 1 a 2 ze zadání, takže ji nebylo možné vymezit v jiné lokalitě. Vzhledem k tomu, že plocha není v současnosti využívána k zemědělské produkci a je pokryta náletovou zelení, lze konstatovat, že může být efektivně využita pro

realizaci občanské vybavenosti nadmístního významu, za což lze záměr EDEN Silesia v každém případě považovat.

14.4. Vyhodnocení předpokládaných důsledků navrhovaného řešení na pozemky určené k plnění funkce lesa

Změna územního plánu nemá dopad na pozemky určené k plnění funkce lesa.

15. Rozhodnutí o námitkách včetně samostatného odůvodnění

V rámci veřejného projednání návrhu změny č. 7 Územního plánu Karviné, které se konalo dne 11. 1. 2024 v zasedací místnosti Magistrátu města Karviné, nebyly uplatněné námitky.

V rámci opakovaného veřejného projednání upraveného návrhu změny č. 7 Územního plánu Karviné, které se konalo dne 25. 3. 2025 v zasedací místnosti Magistrátu města Karviné, byly uplatněné námitky 2 vlastníků pozemků:

1. **Renata Ondrušová, jako vlastník pozemků parc. č. 1575/3, 1575/5, 1575/7, včetně stavby ev. č. E403, vše v katastrálním území Staré Město u Karviné zapsané na LV 932**, podala námitku *(ze dne 25.03.2025, citace):*

   „Podle předloženého návrhu na Změnu č. 7 Územního plánu Karviná, který má být předmětem projednání dne 25.3.2025 bylo zjištěno, že z uvedených Pozemků nemá být zařazen do zastavěného území města pozemek p.č. 1575/3 – zahrada, když ostatní pozemky p.č. 1575/5 a p.č. 1575/7 již v územním plánu jako zastavěné území zařazeny jsou.

   Podáním ze dne 20.2.2025 jsem žádala, aby bylo uvedeno, z jakého pozemek p.č. 1575/3 do zastavěného území města do návrhu územního plánu zařazen nebyl.

   Podáním ze dne 26.2.2025, č.j. SMK/024894/2025 bylo mimo jiné s odkazem na ust. § 2, odst. 1 písm. c) stavebního zákona mně bylo jako vlastníkovi Pozemků sděleno, že zastavěným stavebním pozemkem se rozumí: „Pozemek evidovaný v katastru nemovitostí jako stavební parcela a další pozemkové parcely zpravidla pod společným oplocením, tvořící souvislý celek s obytnými a hospodářskými budovami".

   S tímto konstatováním, obsaženým v replice ze dne 26.2.2025 rozhodně nesouhlasím. S odkazem na výkladové stanovisko Ministerstvo pro místní rozvoj ČR ze dne 20.9.2016 mám za to, že konstatování v replice ze dne 26.2.2025 uvedené je zcela v rozporu s tímto stanoviskem ministerstva a že Pozemky zcela splňují kriteria pro zahrnutí do zastavěného pozemku.

   Podle uvedeného výkladového stanoviska ze dne 20.9.20216, které je v souladu se stavebním zákonem, pro zahrnutí pozemkových parcel do zastavěného stavebního pozemku je postačující, tvoří-li souvislý celek s alespoň jednou obytnou nebo hospodářskou budovou.

   Pokud jde o pozemek parc. č. 1575/3 v katastrálním území Staré Město u Karviné, ten je těsně přiléhající a obklopuje p.č. 1575/7 v katastrálním území Staré Město u Karviné, která byla odměřena právě z pozemku parc. č. 1575/3, kdy na této nově vzniklé parcele je postavena budova (jiná stavba), které bylo dle Dokladu č.j. SMK/0660075/2022ze dne 18.5.2022 přiděleno číslo evidenční 403 (dříve č.e. 401). Tato stavba slouží svému účelu, kdy byla koulaudována jako hospodářská budova a jako chata je definována i v Územním souhlasu Magistrátu města Karviné č.j. MMK/014046/2012 ze dne 1.2.2012.

   Ve stejném Územním souhlasu ze dne 1.2.2012 pak došlo k souhlasu s umístěním dalších staveb

   - *stavby do terénu zapuštěného bazénu AZURO o zastavěné ploše 19 m2*
   - *stavby zpevněné plochy o zastavěné ploše 47 m s tím, že dešťové vody budou svedeny (cituji) na „stavební pozemek".*

   Rovněž se na Pozemcích nachází stavba zahradního altánu (3,1m x 3,1m), když pro tuto stavbu jako stavbu vedlejší k stavbě hlavní (stavba č.e. 403) nebylo v době jejího vzniku potřeba samostatného stavebního povolení.

   Existence všech uvedených staveb je v evidenci Magistrátu města v Karviné, když byly sepsány úřední osobou magistrátu v době, kdy byla podána žádost o povolení výstavby bazénu.

   Z tohoto lze jednoznačně dovodit, že Pozemky tvoří souvislý celek s obytnými a hospodářskými budovami. Konečně i podle citovaného výkladového stanoviska Ministerstva pro místní rozvoj ČR ze dne 20.9.2016, kdy jsou uvedeny pro ilustraci příklady je: "V případě chaty na stavební parcele, obklopené pozemkovou parcelou, která je využívána jako zahrada, je nutno přihlédnout k tomu, že

zahrada tvoří s chatou jeden souvislý (funkční) celek a tato pozemková parcela je proto součástí zastavěného stavebního pozemku".

Mám za to, že z uvedeného je možno zcela spolehlivě možno dovodit, že i v tomto případě se jedná o naprosto totožnou situaci, kterou uvádí Ministerstvo ve svém stanovisku, když budova č.e. 403, která je součástí stavební parcely č. 1575/7, tvoří (neboť je další parcelou obklopena) nedílnou součást s pozemkem parc. č. 1575/3 – zahrada a vzhledem ke stavbám, které se nachází na zahradě p.č. 1575/3, které jsou stavbami vedlejšími a obslužnými k stavbě hlavní – budově č.e. 403 – včetně stavby bazénu na p.č. 1575/5, tvoří tak jeden funkční a nedílný celek.

V současné době navržená Změna Územního plánu č. 7 zcela popírá argumenty, obsažené v Stanovisku Magistrátu města Karviné ze dne 10.2.2023, č.j. SMK/020873/2023, kdy MM Karviné, Odbor stavební a životního prostředí jako úřad územního plánování posuzoval úplnost návrhu na pořízení územního plánu se závěrem, že v současné době je možno pozemky p.č. 1575/3, p.č. 1575/5 a p.č. 1575/7 považovat za zastavěné stavební pozemky a na základě toho doporučil v té době změnu územního plánu.

S ohledem navýše uvedené se příčí i prosté logice, aby pozemky p.č. 1575/5 a p.č. 1575/7 byly zařazeny územním plánem do zastavěného území města a pozemek p.č. 1575/3 nikoli, a to (v neposlední řadě) i s přihlédnutím k tomu, že u pozemku p.č. 1575/3 s ohledem na jeho výměru nelze do budoucna vyloučit výstavbu rekreačního zařízení apod., což lze považovat za souladné s dlouhodobými záměry a cíli města.

Lze shrnout, že pro závěr, aby pozemek p.č. 1575/3 byl zařazen do zastavěného území územního plánu svědčí:

1. *Existence kolaudované budovy: na přilehlém pozemku stojí legálně postavená a kolaudovaná hospodářská budova, která je zapsaná v katastru nemovitostí. Tento fakt ukazuje na jeho aktuální využití jako zastavěného území.*
2. *Funkční využití pozemku: pozemek již plní funkci zastavěného území díky přítomnosti budovy na funkčně souvisejícím pozemku. Využití budovy (například její ekonomická a praktická funkce) má souvislost s pozemkem.*
3. *Soulad s okolním územím: pozemek nachází v oblasti, která již obsahuje zastavěné území nebo pozemky s podobným využitím, proto lze na logicky poukázat rozšíření zastavěného území.*
4. *Podpora plánování a rozvoje: zařazení pozemku do zastavěného území přispěje k lepší organizaci území a podpoří dlouhodobý rozvoj obce v souladu s platnou legislativou.*
5. *Právní opora: pozemek odpovídá charakteristice zastavěného území.*

Z výše uvedených argumentů lze mít za to, že zařazení pozemku p.č. 1575/3 do územního plánu do zastavěného území obce je tak dostatečně a přiléhavě argumentováno.

Domáhám se tedy, aby pozemek p.č. 1575/3 v katastrálním území Staré Město u Karviné byl zařazen do Územního plánu jako pozemek v zastavěném území města." (konec citace)

návrh rozhodnutí o námitce: **námitce není vyhověno**

odůvodnění: pořizovatel námitku vlastníka předmětných pozemků prověřil a uvádí:

Předmětem opakovaného veřejného projednávání upraveného návrhu změny č. 7 byli pouze úpravy provedené v návrhu změny č. 7 po prvním veřejném projednání, jak bylo uvedeno i ve veřejné vyhlášce – oznámení o opakovaném veřejném projednání návrhu změny č. 7 Územního plánu Karviné, ze dne 17.02.2025 *(dále jen „oznámení").* Předmětem opakovaného veřejného projednávání upraveného návrh změny č. 7 nebyla aktualizace zastavěného území. Jak vyplývá z návrhu změny č. 7 je zastavěné území aktualizováno ke dni 08.08.2023, a to se od prvního veřejného projednání (které se konalo dne 11.01.2024) nezměnilo, a z toho důvodu nemůže vlastník předmětných pozemků podávat připomínky ani námitky k částem návrhu změny č. 7, které se neměnili, jak byl upozorněn i v oznámení, protože v souladu s ustanovením § 52 odst. 2 stavebního zákona *(citace): „**Námitk**y proti návrhu územního plánu **mohou podat pouze vlastníci pozemků a staveb dotčených návrhem řešení**, oprávněný investor a zástupce veřejnosti.".* Z uvedeného důvodu nemůže pořizovatel vyhovět námitce vlastníka předmětných pozemků.

Nutno dodat, že při prvním veřejném projednání návrhu změny č. 7 vlastník předmětných pozemků neuplatnil k návrhu změny č. 7 Územního plánu Karviné žádné připomínky a námitky.

Na základě výše uvedeného pořizovatel **námitku vlastníka předmětných pozemků zamítá.**

Poznámka:

Pořizovateli je z úřední činnosti známo, že vlastník předmětných pozemku podal návrh na změnu Územního plánu Karviné, spočívající v zařazení předmětných pozemků do plochy zeleně zahrad – ZZ. O tomto návrhu již rozhodlo Zastupitelstvo města Karviné tak, že podaný návrh bude prověřen při pořizování změny č. 8 Územního plánu Karviné.

* * * *

2. **Ridera Bohemia a.s., jako vlastník pozemků zapsaných na LV 607 v katastrálním území Karviná-Doly,** podala námitky *(ze dne 31.03.2025, citace):*

„1.2 Oznámením o opakovaném veřejném projednání změny č. 7 územního plánu Karviné (dále jen „Změna ÚP“) ze dne 17. 2. 2025 byli dotčení vlastníci (tedy i Navrhovatel) vyzváni, aby uplatnili své námitky ve lhůtě 7 dnů od veřejného projednání, tj. do 1. 4. 2025, a to dle § 52 odst. 2 zákona č. 183/2006 Sb., zákon o územním plánování a stavebním řádu (stavební zákon), ve znění účinném do 31. 12. 2023.

1.3 S ohledem na skutečnost, že Nemovitosti byly probíhající Změnou ÚP dotčeny, uplatňuje Navrhovatel tyto námitky proti projednávané změně územního plánu Karviné v rozsahu svých Nemovitostí a žádá o úpravu, resp. doplnění Změny ÚP.

2. ODŮVODNĚNÍ NÁMITEK

2.1. Nedostatečné vymezené přípustného využití Plochy HU

2.1.1. Navrhovatel ve svém průmyslovém areálu umístěném na Nemovitostech má řádně povolen a podnikatelským způsobem provozuje recyklační dvůr (Recyklační dvůr Barbora), v jehož rámci nakládá, upravuje a zpracovává odpady a skladuje různorodé materiály a sypké hmoty.

2.1.2. Navrhovatel je toho názoru, že projednávaná Změna ÚP nereflektuje faktický stav na ploše Nemovitostí nově označené jako Plochy smíšené výrobní všeobecné – HU (dále jen „Plochy HU“).

2.1.3. V projednávané Změně ÚP vymezené přípustné využití Plochy HU nezahrnuje do výčtu povolených činností hlavní podnikatelskou činnost Navrhovatele, a to recyklaci odpadu.

2.1.4. Navrhovatel má obavu, že bez explicitního připuštění této činnosti v Ploše HU územního plánu Karviné, bude mít tento nedostatek důsledky v podobě omezení dalšího rozvoje průmyslového areálu a podnikatelských aktivit Navrhovatele.

2.1.5. Tyto důsledky tak mohou v budoucnu způsobit omezení vlastnických práv Navrhovatele, jakož i jeho právo svobodně podnikat.

2.2. Příliš extenzivní vymezení plochy P.26

2.2.1. Navrhovatel dále namítá bezdůvodně široké vymezení plochy občanského vybavení komerčního – OK – plocha P.26 (dále jen „Plocha P.26“), které zasahuje do průmyslového areálu na Nemovitostech Navrhovatele.

2.2.2. Objekt významné stavební dominanty č. 11 – těžní věž vtažné jámy AUSTRIA/Barbora (dále jen „Věž č. 11“) –, který se nachází na pozemku parc. č. 6333/59 v k. ú. Karviná-Doly, vyznačený jako součást Plochy P.26, je svým rozsahem vymezen v územním plánu Karviné tak, že velkou částí zasahuje do okolních pozemků Navrhovatele, konkrétně do pozemků parc. č. 6333/32, 6333/33 a 6333/55, to vše v k. ú. Karviná-Doly.

2.2.3. Navrhovatel namítá, že takto rozsáhlé vymezení Věže č. 11 na Ploše P.26 není odůvodněno žádným relevantním právním důvodem, čímž dochází k bezdůvodnému zásahu do vlastnického práva Navrhovatele.

2.2.4. Navrhovatel je toho názoru, že tento objekt je možné zakreslit do územního plánu Karviné v užším rozsahu.

2.3. Změna plochy zeleně sídelní ostatní – ZS

2.3.1. Projednávanou Změnou ÚP došlo ke změně označení a popisu způsobu využití „plochy veřejné zeleně ostatní“ (ZO) na „plochy zeleně sídelní ostatní“ (ZS).

2.3.2. Vyznačená plocha zeleně sídelní ostatní – ZS (dále jen „Plocha ZS“) je v hlavním výkresu Změny ÚP vymezena na pozemku Navrhovatele parc. č. 6333/53 v k. ú. Karviná-Doly.

2.3.3. V tabulce na str. 93 dokumentu s názvem odůvodnění, textová část – příloha 2 je v přípustném využití Plochy ZS mimo jiné uvedeno:

- *veřejná zeleň, izolační zeleň, kompoziční zeleň,*
- *plochy pro setkávání a odpočinek.*

2.3.4. Navrhovatel namítá, že uzavřený vnitřní průmyslový areál umístěný na Nemovitostech – Recyklační dvůr Barbora – není možné veřejně zpřístupnit z důvodu bezpečnosti a zdraví osob a ochrany majetku Navrhovatele.

2.3.5. Vymezená Plocha ZS na pozemku Navrhovatele parc. č. 6333/53 v k. ú. Karviná-Doly je tak zcela nelogická a neodůvodněná.

2.3.6. Vymezením Plochy ZS uvnitř průmyslového areálu Navrhovatele je nejen narušována celistvost areálu, ale je tím omezen i jeho další rozvoj. Rovněž s ohledem na zákaz vstupu veřejnosti do areálu je vymezená Plocha ZS fakticky zcela neúčelná.

3. NÁVRH ÚPRAV ZMĚNY ÚP

3.1. Doplnění textové části vymezené Plochy HU

3.1.1. S ohledem na čl. 2.1 těchto námitek Navrhovatel navrhuje, aby do textové části Změny ÚP, na Ploše HU, v tabulce na str. 100/101 dokumentu s názvem odůvodnění, textová část – příloha 2 bylo do přípustného využití doplněno:

- *zpracování odpadu – zařízení pro recyklaci a využití nebezpečného odpadu,*
- *zpracování odpadu – zařízení pro recyklaci a úpravu odpadů,*
- *skladování materiálů a sypkých hmot.*

3.1.2. Touto změnou tak dojde k narovnání souladu mezi faktickým a právním stavem Plochy HU, a do budoucna zajistí bezproblémový rozvoj stávajícího průmyslového areálu na Nemovitostech Navrhovatele.

3.2. Doplnění textové částí vymezené Plochy občanského vybavení komerčního (OK)

3.2.1. Navrhovatel dále navrhuje, aby do textové části Změny ÚP, na ploše občanského vybavení komerčního – OK –, v tabulce na str. 83/84 dokumentu s názvem odůvodnění, textová část – příloha 2 bylo do přípustného využití doplněno:

- *Dopravní připojení stávajících areálů*

3.2.2. Tato změna souvisí s Plochou P.26, když přes ni vede příjezdová komunikace do recyklačního dvora (Recyklační dvůr Barbora).

3.3. Zakreslení Věže č. 11 do Plochy P.26 v užším rozsahu

3.3.1. Navrhovatel navrhuje ve výkresové části Změny ÚP zakreslit Věž č. 11 v Ploše P.26 tím způsobem, že bude kopírována hranice pozemku parc. č. 6333/59 v k. ú. Karviná-Doly, s protažením linie až k pozemku parc. č. 6333/33 v k. ú. Karviná-Doly.

3.3.2. Návrh zakreslení objektu Věže č. 11 a úpravu hranice Plochy P.26 (žlutá linie) přikládá Navrhovatel jako přílohu těchto námitek.

Důkaz:

- *Náčrt možného zakreslení objektu Věže č. 11 do Plochy P.26*

3.4. Změna plochy zeleně sídelní ostatní – ZS

3.4.1. Navrhovatel navrhuje ve výkresové části Změny ÚP změnit zařazení plochy, a to z aktuálně vymezené Plocha ZS nacházející se na pozemku Navrhovatele parc. č. 6333/5 v k. ú. Karviná-Doly na Plochy smíšené výrobní všeobecné – HU.

3.4.2. Touto změnou tak dojde k nápravě nelogického umístění Plochy ZS do vnitřní části areálu a umožní Navrhovateli recyklační dvůr dále rozvíjet.

4. ZÁVĚR

4.1. Navrhovatel tímto žádá Magistrát města Karviné o posouzení výše uplatněných námitek ke Změně ÚP a o zapracování navrhovaných změn do znění návrhu Změny ÚP." (konec citace)

návrh rozhodnutí o námitkách: **námitkám není vyhověno**

odůvodnění: pořizovatel výše uvedené námitky vlastníka předmětných pozemků prověřil a uvádí:

Předmětem opakovaného veřejného projednávání upraveného návrhu změny č. 7 byli pouze úpravy provedené v návrhu změny č. 7 po prvním veřejném projednání, jak bylo uvedeno i ve veřejné vyhlášce „oznámení o opakovaném veřejném projednání návrhu změny č. 7 Územního plánu Karviné ze dne 17.02.2025" *(dále jen „oznámení"),* na které se vlastník pozemků v námitce odkazuje. Předmětem opakovaného veřejného projednávání nebyl návrh změny č. 7 týkající se předmětných pozemků, ten se od prvního veřejného projednání nezměnil, a z toho důvodu nemůže vlastník předmětných pozemků podávat připomínky ani námitky k částem návrhu změny č. 7, které

se neměnili, jak byl upozorněn i v oznámení, protože v souladu s ustanovením § 52 odst. 2 stavebního zákona *(citace): „**Námitk**y proti návrhu územního plánu **mohou podat pouze vlastníci pozemků a staveb dotčených návrhem řešení**, oprávněný investor a zástupce veřejnosti.“.* Z uvedeného důvodu nemůže pořizovatel vyhovět námitkám vlastníka předmětných pozemků, jak je uvedl ve svém podání ze dne 31.03.2025.

Nutno dodat, že při prvním veřejném projednání návrhu změny č. 7 vlastník předmětných pozemků neuplatnil k návrhu změny č. 7 Územního plánu Karviné žádné připomínky a námitky.

Dále nutno dodat, že při prvním veřejném projednání byl projednán návrh změny č. 7 týkající se i předmětných pozemků, který spočíval v převodu platného Územního plánu Karviné do jednotného standardu v souladu s ustanovením § 20 stavebního zákona a § 21b vyhlášky č. 501/2006 Sb. Tzn. že podle platného Územního plánu Karviné jsou předmětné pozemky zařazené do těchto ploch s rozdílným způsobem využití: do stabilizované plochy smíšené výrobní - VS, do stabilizované plochy veřejné zeleně ostatní - ZO a do přestavbové plochy občanského vybavení – komerční zařízení - P26 OK a návrhem změny č. 7 jsou předmětné plochy převedeny do jednotného standardu následovně: stabilizovaná plocha VS je převedena na stabilizovanou plochu smíšenou výrobní všeobecnou - HU, stabilizovaná plocha ZO je převedena na stabilizovanou plochu ZS, a přestavbová plocha P26 OK je převedena na přestavbovou plochu občanského vybavení komerčního - P.26 OK. Tímto převodem ploch se nemění jejich plošné vymezení (ve výkresové části změny č. 7 mají předmětné plochy stejný rozsah jako v platném územním plánu) a nemění se ani podmínky pro využití těchto ploch stanovené v kap. 6.1. textové části platného územního plánu (v textové části změny č. 7 se v kap. 6.1. mění pouze název těchto ploch, jak je uvedeno výše), z toho důvodu jsou námitky uvedené v bodech 2.1 až 2.3.6 bezpředmětné. „Recyklační dvůr“ byl povolen v rozsahu schválené projektové dokumentace a územní plán tento záměr respektuje.

Na základě výše uvedeného jsou bezpředmětné i „návrhy na úpravu změny ÚP“ uvedené v bodech 3.1. až 4.1 (*nemění se podmínky pro využití těchto ploch stanovené v kap. 6.1. textové části platného územního plánu /v textové části změny č. 7 se v kap. 6.1. mění pouze název těchto ploch, jak je uvedeno výše/).*

Poznámka:

- *K doplnění přípustného využití pro plochy OK o nové využití: „Dopravní připojení stávajících areálů“ (bod 3.2.1.) nutno uvést, že již platný územní plán umožňuje v plochách občanského vybavení – komerční zařízení – OK umísťovat „související dopravní infrastrukturu“, která je stanovena v přípustném využití této plochy, a toto využití se změnou č. 7 nemění. Za „související dopravní infrastrukturu“ je považováno i požadované dopravní připojení stávajících areálů nacházejících se v ploše OK.*

  Součástí pozemku parc. č. 6333/54, který je zařazen do plochy P26 OK a do plochy VS, je stávající komunikace a je zapsána i v LV 607. Z úřední činnosti je známo, že dopravní připojení „recyklačního dvora“ je určeno z komunikace, která je součástí pozemku parc. č. 6337 v katastrálním území Karviná-Doly.

- *K zakreslení „Věže č. 11“ (bod 2.2.2., 3.3. až.3.3.2.) – jak platný územní plán, tak jeho změna č. 7 nevymezují samotnou „Věže č. 11“, tato je součásti plochy P26 OK (P.26 OK) (územní plán vymezuje plochy, nikoliv stavby); v územním plánu je vyznačen pouze symbol „▲“ a číslo „11“, symbol je na předmětném pozemku parc. č. 6333/59 a označuje, že se na něm nachází „těžní věž vtažné jámy AUSTRIA / Barbora /“, která je rovněž významnou stavební dominantou a která je v územním plánu ozn. č. 11.*

- *Pozemek parc. č. 6333/5, uvedený v bodě 3.4.1., není na LV 607 v katastrálním území Karviná-Doly a ve vlastnictví vlastníka předmětných pozemků, tento pozemek je změnou č. 7 zařazen do stabilizované plochy smíšené výrobní všeobecné – HU (nikoliv do ploch ZS, jak je uvedeno v bodě 3.4.2.).*

O předmětu změny č. 7 rozhodlo Zastupitelstvo města Karviné a součástí tohoto schváleného předmětu nejsou výše uvedené změny požadované vlastníkem předmětných pozemků.

Změnit plošné vymezení plochy s rozdílným způsobem využití, která je vymezená v platném Územním plánu Karviné, nebo změnit podmínky pro využití vymezené plochy, stanovené v platném Územního plánu Karviné, jak požaduje vlastník předmětných pozemků v námitkách, lze jen na základě pořízení změny územního plánu, o jejímž pořízení musí rozhodnout Zastupitelstvo města Karviné.

Vlastník předmětných pozemků má podle § 109 zákona č. 283/2021 Sb. (nový stavební zákon) možnost podat podnět na pořízení změny Územního plánu Karviné.

Na základě výše uvedeného pořizovatel **námitky vlastníka předmětných pozemků zamítá**.

* * * *

16. Vyhodnocení připomínek

V rámci veřejného projednání návrhu změny č. 7 Územního plánu Karviné, které se konalo dne 11. 1. 2024 v zasedací místnosti Magistrátu města Karviné, nebyly uplatněné připomínky.

V rámci opakovaného veřejného projednání upraveného návrhu změny č. 7 Územního plánu Karviné, které se konalo dne 25. 3. 2025 v zasedací místnosti Magistrátu města Karviné, zaslalo vyjádření Statutární město Havířov *(ze dne 25.03.2025 pod zn.: MMHS/12957/2025 OÚR)*, neuplatňuje jako sousední obec žádné připomínky

vyhodnocení: pořizovatel vzal souhlasné vyjádření sousední obce na vědomí.

17. Prokázání souladu změny s jednotným standardem

Podle § 21a vyhlášky č. 500/2006 Sb., ve znění platném do 31.12.2023, soulad územně plánovací dokumentace s jednotným standardem prokáže pořizovatel v jejím odůvodnění dokladem z elektronického kontrolního nástroje, který Ministerstvo pro místní rozvoj zpřístupní bezplatně způsobem umožňujícím dálkový přístup. Doklad je obsažen v samostatné příloze č. 3 odůvodnění.

Poučení
Proti změně č. 7 Územního plánu Karviné, vydané formou opatření obecné povahy nelze podle § 173 odst. 2 správního řádu, podat opravný prostředek.

……	……..
Ing. Jan Wolf	Vladimír Kolek
primátor	náměstek primátora

ZMĚNA Č. 7
ÚZEMNÍHO PLÁNU
KARVINÁ

ODŮVODNĚNÍ

TEXTOVÁ ČÁST – PŘÍLOHA Č. 3

POSOUZENÍ SOULADU ZMĚNY ÚZEMNÍHO PLÁNU S JEDNOTNÝM STANDARDEM

IMPORT ÚZEMNÍHO PLÁNU OBCE 598917 spuštěn v 2025-05-14 09:06:32

Načtení reseneuzemi_p.shp

Tabulka ReseneUzemi úspěšně načtena

Počet prvků v tabulce ReseneUzemi : 1

Zkontrolováno: Tabulka ReseneUzemi neobsahuje nulové geometrie

Načtení uzemiprvkyrp_p.shp

Tabulka UzemiPrvkyRP úspěšně načtena

Počet prvků v tabulce UzemiPrvkyRP : 1

Zkontrolováno: Tabulka UzemiPrvkyRP neobsahuje nulové geometrie

Načtení plochyrzv_p.shp

Tabulka PlochyRZV úspěšně načtena

Počet prvků v tabulce PlochyRZV : 1699

Zkontrolováno: Tabulka PlochyRZV neobsahuje nulové geometrie

Načtení zastaveneuzemi_p.shp

Tabulka ZastaveneUzemi úspěšně načtena

Počet prvků v tabulce ZastaveneUzemi : 164

Zkontrolováno: Tabulka ZastaveneUzemi neobsahuje nulové geometrie

Načtení uzemnirezervy_p.shp

Tabulka UzemniRezervy úspěšně načtena

Počet prvků v tabulce UzemniRezervy : 7

Zkontrolováno: Tabulka UzemniRezervy neobsahuje nulové geometrie

Načtení koridoryp_p.shp

Tabulka KoridoryP úspěšně načtena

Počet prvků v tabulce KoridoryP : 3

Zkontrolováno: Tabulka KoridoryP neobsahuje nulové geometrie

Načtení koridoryn_p.shp

Tabulka KoridoryN úspěšně načtena

Počet prvků v tabulce KoridoryN : 21

Zkontrolováno: Tabulka KoridoryN neobsahuje nulové geometrie

Načtení plochyzmen_p.shp

Tabulka PlochyZmen úspěšně načtena

Počet prvků v tabulce PlochyZmen : 393

Zkontrolováno: Tabulka PlochyZmen neobsahuje nulové geometrie

Varování: Neexistuje soubor plochypodm_p.shp

Načtení vpsvpoas_p.shp

Tabulka VpsVpoAs úspěšně načtena

Počet prvků v tabulce VpsVpoAs : 199

Zkontrolováno: Tabulka VpsVpoAs neobsahuje nulové geometrie

Varování: Neexistuje soubor vpsvpoas_l.shp (linie)

Načtení uses_p.shp

Tabulka USES úspěšně načtena

Počet prvků v tabulce USES : 69

Zkontrolováno: Tabulka USES neobsahuje nulové geometrie

Varování: Neexistuje soubor systemsidelnizelene_p.shp

Varování: Neexistuje soubor systemverprostr_p.shp

---------- KONTROLY ----------

---------- KONTROLA - ReseneUzemi (plochy) ----------

Zkontrolováno: V tabulce ReseneUzemi neexistují nevalidní geometrie

Zkontrolováno: V tabulce ReseneUzemi neexistují protínající se geometrie

Zkontrolováno: V tabulce ReseneUzemi v atributu Obec_Kod jsou pouze povolené hodnoty

Zkontrolováno: V tabulce ReseneUzemi neexistují geometrie v nesouladu s hranicí obce v RÚIAN.

Status: OK

---------- KONTROLA - UzemiPrvkyRP (plochy) ----------

Zkontrolováno: V tabulce UzemiPrvkyRP neexistují nevalidní geometrie

Zkontrolováno: V tabulce UzemiPrvkyRP neexistují protínající se geometrie

Zkontrolováno: V tabulce UzemiPrvkyRP neexistují malé díry mezi prvky

Zkontrolováno: V tabulce UzemiPrvkyRP neexistují geometrie přesahující mimo řešené území

Zkontrolováno: V tabulce UzemiPrvkyRP v atributu Id jsou pouze povolené hodnoty

Status: OK

---------- KONTROLA - PlochyRZV (plochy) ----------

Zkontrolováno: V tabulce PlochyRZV neexistují nevalidní geometrie

Zkontrolováno: V tabulce PlochyRZV neexistují protínající se geometrie

Zkontrolováno: V tabulce PlochyRZV neexistují geometrie přesahující mimo řešené území

Zkontrolováno: V tabulce PlochyRZV v atributu CasH jsou pouze povolené hodnoty

Zkontrolováno: V tabulce PlochyRZV v atributu Typ jsou pouze povolené hodnoty

Zkontrolováno: V tabulce PlochyRZV v atributu Index jsou pouze povolené hodnoty

Status: OK

---------- KONTROLA - ZastaveneUzemi (plochy) ----------

Zkontrolováno: V tabulce ZastaveneUzemi neexistují nevalidní geometrie

Zkontrolováno: V tabulce ZastaveneUzemi neexistují protínající se geometrie

Zkontrolováno: V tabulce ZastaveneUzemi neexistují malé díry mezi prvky

Zkontrolováno: V tabulce ZastaveneUzemi neexistují geometrie přesahující mimo řešené území

Zkontrolováno: V tabulce ZastaveneUzemi v atributu Obec_Kod jsou pouze povolené hodnoty

Status: OK

---------- KONTROLA - UzemniRezervy (plochy) ----------

Zkontrolováno: V tabulce UzemniRezervy neexistují nevalidní geometrie

Zkontrolováno: V tabulce UzemniRezervy neexistují geometrie přesahující mimo řešené území

Zkontrolováno: V tabulce UzemniRezervy v atributu Id jsou pouze povolené hodnoty

Zkontrolováno: V tabulce UzemniRezervy v atributu Typ jsou pouze povolené hodnoty

Status: OK

---------- KONTROLA - KoridoryP (plochy) ----------

Zkontrolováno: V tabulce KoridoryP neexistují nevalidní geometrie

Zkontrolováno: V tabulce KoridoryP neexistují duplicity

Zkontrolováno: V tabulce KoridoryP neexistují geometrie přesahující mimo řešené území

Zkontrolováno: V tabulce KoridoryP v atributu Id jsou pouze povolené hodnoty

Status: OK

---------- KONTROLA - KoridoryN (plochy) ----------

Zkontrolováno: V tabulce KoridoryN neexistují nevalidní geometrie

Zkontrolováno: V tabulce KoridoryN neexistují duplicity

Zkontrolováno: V tabulce KoridoryN neexistují geometrie přesahující mimo řešené území

Zkontrolováno: V tabulce KoridoryN v atributu Id jsou pouze povolené hodnoty

Status: OK

---------- KONTROLA - PlochyZmen (plochy) ----------

Zkontrolováno: V tabulce PlochyZmen neexistují nevalidní geometrie

Zkontrolováno: V tabulce PlochyZmen neexistují protínající se geometrie

Zkontrolováno: V tabulce PlochyZmen neexistují malé díry mezi prvky

Zkontrolováno: V tabulce PlochyZmen neexistují geometrie přesahující mimo řešené území

Zkontrolováno: V tabulce PlochyZmen v atributu Id jsou pouze povolené hodnoty

Zkontrolováno: V tabulce PlochyZmen v atributu Etapizace jsou pouze povolené hodnoty

Status: OK

---------- KONTROLA - VpsVpoAs (plochy) ----------

Zkontrolováno: V tabulce VpsVpoAs neexistují nevalidní geometrie

Zkontrolováno: V tabulce VpsVpoAs neexistují duplicity

Zkontrolováno: V tabulce VpsVpoAs neexistují geometrie přesahující mimo řešené území

Zkontrolováno: V tabulce VpsVpoAs v atributu Id jsou pouze povolené hodnoty

Status: OK

---------- KONTROLA - USES (plochy) ----------

Zkontrolováno: V tabulce USES neexistují nevalidní geometrie

Zkontrolováno: V tabulce USES neexistují protínající se geometrie

Zkontrolováno: V tabulce USES neexistují malé díry mezi prvky

Zkontrolováno: V tabulce USES neexistují geometrie přesahující mimo řešené území

Zkontrolováno: V tabulce USES v atributu CasH jsou pouze povolené hodnoty

Zkontrolováno: V tabulce USES v atributu Typ jsou pouze povolené hodnoty

Zkontrolováno: V tabulce USES v atributu Oznaceni jsou pouze povolené hodnoty

Zkontrolováno: V tabulce USES jsou v souladu atributy Typ a Oznaceni

Status: OK

---------- KONTROLA RASTRŮ ----------

---------- Kontrola textů ----------

---------- Kontrola vykresy.xml ----------

Zkontrolováno: Soubor vykresy.xml je validní a v souladu s požadavky viz. https://etl-up-new.uur.cz/etl-v2/help.

---------- Kontrola souborů ----------

Zkontrolováno: výkres 598917_ZUP7_I1_ZCU.tif uvedený v seznamu vykresy.xml je mezi předanými výkresy.

Zkontrolováno: výkres 598917_ZUP7_I2_HLV.tif uvedený v seznamu vykresy.xml je mezi předanými výkresy.

Zkontrolováno: výkres 598917_ZUP7_I3_KVI.tif uvedený v seznamu vykresy.xml je mezi předanými výkresy.

Zkontrolováno: výkres 598917_ZUP7_I4_VPS.tif uvedený v seznamu vykresy.xml je mezi předanými výkresy.

Zkontrolováno: výkres 598917_ZUP7_I5_PRP.tif uvedený v seznamu vykresy.xml je mezi předanými výkresy.

Zkontrolováno: výkres 598917_ZUP7_II1_KOV.tif uvedený v seznamu vykresy.xml je mezi předanými výkresy.

Zkontrolováno: výkres 598917_ZUP7_II2_SVZ.tif uvedený v seznamu vykresy.xml je mezi předanými výkresy.

Zkontrolováno: výkres 598917_ZUP7_II3_ZPF.tif uvedený v seznamu vykresy.xml je mezi předanými výkresy.

Zkontrolováno: výkres 598917_ZUP7_II4_VOZZCU.tif uvedený v seznamu vykresy.xml je mezi předanými výkresy.

Zkontrolováno: výkres 598917_ZUP7_II5_VOZHLV.tif uvedený v seznamu vykresy.xml je mezi předanými výkresy.

Zkontrolováno: výkres 598917_ZUP7_II6_VOZKVI.tif uvedený v seznamu vykresy.xml je mezi předanými výkresy.

---------- Kontrola pdf ----------

Zkontrolováno: 598917_ZUP7_I1_ZCU.pdf je validní PDF/A

Zkontrolováno: 598917_ZUP7_I2_HLV.pdf je validní PDF/A

Zkontrolováno: 598917_ZUP7_I3_KVI.pdf je validní PDF/A

Zkontrolováno: 598917_ZUP7_I4_VPS.pdf je validní PDF/A

Zkontrolováno: 598917_ZUP7_I5_PRP.pdf je validní PDF/A

Zkontrolováno: 598917_ZUP7_II1_KOV.pdf je validní PDF/A

Zkontrolováno: 598917_ZUP7_II2_SVZ.pdf je validní PDF/A

Zkontrolováno: 598917_ZUP7_II3_ZPF.pdf je validní PDF/A

Zkontrolováno: 598917_ZUP7_II4_VOZZCU.pdf je validní PDF/A

Zkontrolováno: 598917_ZUP7_II5_VOZHLV.pdf je validní PDF/A

Zkontrolováno: 598917_ZUP7_II6_VOZKVI.pdf je validní PDF/A

---------- Kontrola prostorové reference ----------

---------- Kontrola metadat ----------

Zkontrolováno: Všechny výkresy jsou opatřeny popisem ve vykresy.xml

---------- Kontrola rozlišení ----------

Zkontrolováno: soubor 598917_ZUP7_I1_ZCU.tif má rozlišení 300.0

Zkontrolováno: soubor 598917_ZUP7_I2_HLV.tif má rozlišení 300.0

Zkontrolováno: soubor 598917_ZUP7_I3_KVI.tif má rozlišení 299.98

Zkontrolováno: soubor 598917_ZUP7_I4_VPS.tif má rozlišení 300.0

Zkontrolováno: soubor 598917_ZUP7_I5_PRP.tif má rozlišení 299.91

Zkontrolováno: soubor 598917_ZUP7_II1_KOV.tif má rozlišení 300.0

Zkontrolováno: soubor 598917_ZUP7_II2_SVZ.tif má rozlišení 299.94

Zkontrolováno: soubor 598917_ZUP7_II3_ZPF.tif má rozlišení 300.0

Zkontrolováno: soubor 598917_ZUP7_II4_VOZZCU.tif má rozlišení 300.0

Zkontrolováno: soubor 598917_ZUP7_II5_VOZHLV.tif má rozlišení 300.0

Zkontrolováno: soubor 598917_ZUP7_II6_VOZKVI.tif má rozlišení 300.0

---------- Kontrola barevné hloubky ----------

Zkontrolováno: soubor 598917_ZUP7_I1_ZCU.tif má bitovou hloubku 24 bitu

Zkontrolováno: soubor 598917_ZUP7_I2_HLV.tif má bitovou hloubku 24 bitu

Zkontrolováno: soubor 598917_ZUP7_I3_KVI.tif má bitovou hloubku 24 bitu

Zkontrolováno: soubor 598917_ZUP7_I4_VPS.tif má bitovou hloubku 24 bitu

Zkontrolováno: soubor 598917_ZUP7_I5_PRP.tif má bitovou hloubku 24 bitu

Zkontrolováno: soubor 598917_ZUP7_II1_KOV.tif má bitovou hloubku 24 bitu

Zkontrolováno: soubor 598917_ZUP7_II2_SVZ.tif má bitovou hloubku 24 bitu

Zkontrolováno: soubor 598917_ZUP7_II3_ZPF.tif má bitovou hloubku 24 bitu

Zkontrolováno: soubor 598917_ZUP7_II4_VOZZCU.tif má bitovou hloubku 24 bitu

Zkontrolováno: soubor 598917_ZUP7_II5_VOZHLV.tif má bitovou hloubku 24 bitu

Zkontrolováno: soubor 598917_ZUP7_II6_VOZKVI.tif má bitovou hloubku 24 bitu

---------- Kontrola umístění ----------

Zkontrolováno: Výkres 598917_ZUP7_I1_ZCU.tif je osazený v rámci řešeného území.

Zkontrolováno: Výkres 598917_ZUP7_I2_HLV.tif je osazený v rámci řešeného území.

Zkontrolováno: Výkres 598917_ZUP7_I3_KVI.tif je osazený v rámci řešeného území.

Zkontrolováno: Výkres 598917_ZUP7_I4_VPS.tif je osazený v rámci řešeného území.

Zkontrolováno: Výkres 598917_ZUP7_I5_PRP.tif je osazený v rámci řešeného území.

Zkontrolováno: Výkres 598917_ZUP7_II1_KOV.tif je osazený v rámci řešeného území.

Zkontrolováno: Výkres 598917_ZUP7_II2_SVZ.tif je osazený v rámci řešeného území.

Zkontrolováno: Výkres 598917_ZUP7_II3_ZPF.tif je osazený v rámci řešeného území.

Zkontrolováno: Výkres 598917_ZUP7_II4_VOZZCU.tif je osazený v rámci řešeného území.

Zkontrolováno: Výkres 598917_ZUP7_II5_VOZHLV.tif je osazený v rámci řešeného území.

Zkontrolováno: Výkres 598917_ZUP7_II6_VOZKVI.tif je osazený v rámci řešeného území.

---------- KONTROLA TEXTŮ ----------

OK 598917_oduvodneni.pdf je ve formátu pdf/a

OK 598917_text.pdf je ve formátu pdf/a

OK 598917_ZUP7_B_p¤6loha1.pdf je ve formátu pdf/a

OK 598917_ZUP7_B_p¤6loha2.pdf je ve formátu pdf/a

Status: OK

Finální shp vytvořeny a zazipovány.

---------- KONEC IMPORTU ----------

IMPORT ÚZEMNÍHO PLÁNU OBCE 598917 ukončen v 2025-05-14 09:08:38

Status: Varování

Příloha č. 8. k usnesení ZM Karviné č.414

ZMĚNA Č. 7 ÚZEMNÍHO PLÁNU KARVINÁ

ODŮVODNĚNÍ

TEXTOVÁ ČÁST – PŘÍLOHA Č. 1

TEXT S VYZNAČENÍM ZMĚN

PŘEVOD DO JEDNOTNÉHO STANDARDU ÚZEMNĚ PLÁNOVACÍ DOKUMENTACE

OBSAH DOKUMENTACE ÚP KARVINÉ – ÚPLNÉ ZNĚNÍ PO VYDÁNÍ ZMĚN č. 5 a 6:

I. Územní plán Karviné

TEXTOVÁ ČÁST

GRAFICKÁ ČÁST

I.1	VÝKRES ZÁKLADNÍHO ČLENĚNÍ ÚZEMÍ	1 : 5 000
I.2	HLAVNÍ VÝKRES	1 : 5 000
I.3	KONCEPCE VEŘEJNÉ INFRASTRUKTURY	1 : 5 000
I.4	VÝKRES VEŘEJNĚ PROSPĚŠNÝCH STAVEB, OPATŘENÍ A ASANACÍ	1 : 5 000
I.5	ČÁST ÚP S PRVKY REGULAČNÍHO PLÁNU	1 : 5 000

II. Odůvodnění Územního plánu Karviné

GRAFICKÁ ČÁST

II.1	KOORDINAČNÍ VÝKRES	1 : 5 000

TEXTOVÁ ČÁST

OBSAH TEXTOVÉ ČÁSTI:

1. VYMEZENÍ ZASTAVĚNÉHO ÚZEMÍ 1
2. ZÁKLADNÍ KONCEPCE ROZVOJE ÚZEMÍ MĚSTA, OCHRANY A ROZVOJE JEHO HODNOT 1
2.1. ZÁKLADNÍ KONCEPCE ROZVOJE ÚZEMÍ MĚSTA 1
2.2. KONCEPCE OCHRANY A ROZVOJE HODNOT ÚZEMÍ 2
3. URBANISTICKÁ KONCEPCE, VČETNĚ URBANISTICKÉ KOMPOZICE, VYMEZENÍ PLOCH S ROZDÍLNÝM ZPŮSOBEM VYUŽITÍ, VYMEZENÍ ZASTAVITELNÝCH PLOCH, PLOCH PŘESTAVBY A SYSTÉMU SÍDELNÍ ZELENĚ 8
3.1. NÁVRH URBANISTICKÉ KONCEPCE, VČETNĚ URBANISTICKÉ KOMPOZICE, VYMEZENÍ SYSTÉMU SÍDELNÍ ZELENĚ 8
3.2. VYMEZENÍ ZASTAVITELNÝCH PLOCH 14
3.3. VYMEZENÍ PLOCH PŘESTAVBY 41
4. KONCEPCE VEŘEJNÉ INFRASTRUKTURY, VČETNĚ PODMÍNEK PRO JEJÍ UMISŤOVÁNÍ, VYMEZENÍ PLOCH A KORIDORŮ PRO VEŘEJNOU INFRASTRUKTURU, VČETNĚ STANOVENÍ PODMÍNEK PRO JEJICH VYUŽITÍ 47
4.1. KONCEPCE DOPRAVNÍ INFRASTRUKTURY 47
4.2. KONCEPCE TECHNICKÉ INFRASTRUKTURY VČETNĚ PODMÍNEK PRO JEJÍ UMISŤOVÁNÍ 51
4.3. KONCEPCE VEŘEJNÉHO OBČANSKÉHO VYBAVENÍ 57
4.4. KONCEPCE VEŘEJNÝCH PROSTRANSTVÍ 58
5. KONCEPCE USPOŘÁDÁNÍ KRAJINY VČETNĚ VYMEZENÍ PLOCH S ROZDÍLNÝM ZPŮSOBEM VYUŽITÍ, PLOCH ZMĚN V KRAJINĚ A STANOVENÍ PODMÍNEK PRO JEJICH VYUŽITÍ, ÚZEMNÍ SYSTÉM EKOLOGICKÉ STABILITY, PROSTUPNOST KRAJINY, PROTIEROZNÍ OPATŘENÍ, OCHRANA PŘED POVODNĚMI, REKREACE, DOBÝVÁNÍ LOŽISEK NEROSTNÝCH SUROVIN 59
5.1. KONCEPCE USPOŘÁDÁNÍ KRAJINY – HLAVNÍ ZÁSADY 59
5.2. KONCEPCE USPOŘÁDÁNÍ KRAJINY - VYMEZENÍ PLOCH V KRAJINĚ A STANOVENÍ PODMÍNEK PRO ZMĚNY V JEJICH VYUŽITÍ 60
5.3. VYMEZENÍ PLOCH ZMĚN (ROZVOJOVÝCH PLOCH) V KRAJINĚ 60
5.4. KONCEPCE ÚZEMNÍHO SYSTÉMU EKOLOGICKÉ STABILITY (ÚSES) 64
5.5. KONCEPCE PROSTUPNOSTI KRAJINY 67
5.6. KONCEPCE PROTIEROZNÍCH OPATŘENÍ A ZADRŽENÍ VODY V KRAJINĚ 67
5.7. OCHRANA PŘED POVODNĚMI, EXTRAVILÁNOVÝMI VODAMI 67
5.8. KONCEPCE REKREAČNÍHO VYUŽITÍ KRAJINY 67
5.9. KONCEPCE DOBÝVÁNÍ LOŽISEK NEROSTNÝCH SUROVIN 68
5.10. PODDOLOVANÁ A SESUVNÁ ÚZEMÍ, ÚZEMÍ VE VLIVECH DŮLNÍ ČINNOSTI 69
6. STANOVENÍ PODMÍNEK PRO VYUŽITÍ PLOCH S ROZDÍLNÝM ZPŮSOBEM VYUŽITÍ, STANOVENÍ PODMÍNEK PROSTOROVÉHO USPOŘÁDÁNÍ, VČETNĚ ZÁKLADNÍCH PODMÍNEK OCHRANY KRAJINNÉHO RÁZU 69
6.1. STANOVENÍ PODMÍNEK PRO VYUŽITÍ PLOCH S ROZDÍLNÝM ZPŮSOBEM VYUŽITÍ, STANOVENÍ PODMÍNEK PROSTOROVÉHO USPOŘÁDÁNÍ 69
6.2. STANOVENÍ PODMÍNEK PROSTOROVÉHO USPOŘÁDÁNÍ A ZÁKLADNÍCH PODMÍNEK OCHRANY KRAJINNÉHO RÁZU 129
6.3. POJMY, ZKRATKY 130
7. VYMEZENÍ VEŘEJNĚ PROSPĚŠNÝCH STAVEB, VEŘEJNĚ PROSPĚŠNÝCH OPATŘENÍ, STAVEB A OPATŘENÍ K ZAJIŠŤOVÁNÍ OBRANY A BEZPEČNOSTI STÁTU A PLOCH PRO ASANACI, PRO KTERÉ LZE PRÁVA K POZEMKŮM A STAVBÁM VYVLASTNIT 148
8. VYMEZENÍ VEŘEJNĚ PROSPĚŠNÝCH STAVEB A VEŘEJNÝCH PROSTRANSTVÍ, PRO KTERÉ LZE UPLATNIT PŘEDKUPNÍ PRÁVO 155
9. STANOVENÍ KOMPENZAČNÍCH OPATŘENÍ PODLE § 50 ODST. 6 STAVEBNÍHO ZÁKONA 155

10. VYMEZENÍ PLOCH A KORIDORŮ ÚZEMNÍCH REZERV A STANOVENÍ MOŽNÉHO BUDOUCÍHO VYUŽITÍ, VČETNĚ PODMÍNEK PRO JEHO PROVĚŘENÍ 156
11. VYMEZENÍ PLOCH A KORIDORŮ, VE KTERÝCH JE ROZHODOVÁNÍ O ZMĚNÁCH V ÚZEMÍ PODMÍNĚNO ZPRACOVÁNÍM ÚZEMNÍ STUDIE..... 157
12 VYMEZENÍ ARCHITEKTONICKY NEBO URBANISTICKY VÝZNAMNÝCH STAVEB 158
13. ÚDAJE O POČTU LISTŮ ÚZEMNÍHO PLÁNU A POČTU VÝKRESŮ GRAFICKÉ ČÁSTI 158

1. VYMEZENÍ ZASTAVĚNÉHO ÚZEMÍ

Zastavěné území je aktualizováno k 31. 7. 2023.

Hranice zastavěného území je graficky vymezena ve výkrese I.1 Výkres základního členění území a I.2 Hlavní výkres.

2. ZÁKLADNÍ KONCEPCE ROZVOJE ÚZEMÍ MĚSTA, OCHRANY A ROZVOJE JEHO HODNOT

2.1. ZÁKLADNÍ KONCEPCE ROZVOJE ÚZEMÍ MĚSTA

Hlavní cíle koncepce rozvoje města:

Pro udržitelný rozvoj města jsou navrženy tyto koncepční zásady:

- Vytvořit územně technické podmínky pro rozvoj města jako jednoho z důležitých center regionu, s důrazem na vyvážený vztah hospodářského rozvoje, sociální soudržnosti a kvalitních životních podmínek

Společnost, kvalita života

- **atraktivní město – město lázní, zeleně a vzdělávání**
  - vytvořit atraktivní město - místo s rozmanitostí života v harmonii s prostředím, moderní prosperující město lázní, inovací a centrum vzdělání
  - vybudovat postavení a prestiž města Karviné jako univerzitního města s atraktivním prostředím pro obyvatele, návštěvníky
  - vybudovat postavení a prestiž města Karviné jako lázeňského města s atraktivním prostředím pro návštěvníky i obyvatele - zvýšením kapacity zejména lázeňských provozů a úrovně ubytování přilákat nové lázeňské hosty
  - vybudovat nové atraktivity pro cestovní ruch a trávení volného času pro návštěvníky i obyvatele města v lokalitách jejich zvýšeného pohybu (sport, aktivní odpočinek, relaxace)
  - vhodným využitím rekultivovaných ploch posílit atraktivitu a rekreační potenciál území, změnit filosofii využití rekultivovaných ploch k.ú. Karviná–Doly – umožnit využití tohoto cenného zázemí Karviné nejenom pro výrobu ale i pro občanské vybavení, bydlení, sport, rekreaci a rozvoj cestovního ruchu
  - využít průmyslových památek jako specifického fenoménu řešeného území
  - využít existenci historických památek a fenoménu parků a lesoparků - ke zlepšení image města

Ekonomický rozvoj

- **v evropském prostoru**
  - využít polohy a postavení města Karviné, která je součástí významné průmyslové aglomerace
  - podpořit podnikání, cestovní ruch, inovační podnikání, výzkum a vývoj
  - zvýšit potenciál města vymezením ploch pro rozvoj pracovních příležitostí
  - vybudovat napojení na republikové dopravní koridory - je předpokladem k podpoře podnikání a rozvoje cestovního ruchu a ke stabilizaci hospodářství
  - využít atraktivity lázeňského města a revitalizované krajiny pro rozvoj cestovního ruchu

Kvalita prostředí

- **místo s rozmanitostí života v harmonii s prostředím**
  - vytvořit územně technické podmínky pro zlepšení životní úrovně obyvatelstva s kvalitní sociální infrastrukturou, službami, vzdělávacími zařízeními, splňující základní podmínky pro rozvoj kvalitních lidských zdrojů
  - minimalizovat negativní vlivy těžby na kvalitu životního prostředí a veřejné zdraví v řešeném území, zvýšit kvalitu života rekultivací ploch zdevastovaných těžbou, zlepšit vzhled krajiny
  - řešit postupnou přestavbu výrobních ploch existujících v blízkosti obytné zástavby a uvolnit tak prostor pro zlepšení kvality bydlení, pro situování ploch občanského vybavení a sportu, pro zklidnění dopravy a zvýšení podílu zeleně
  - zajistit kvalitu prostředí, zejména bydlení – ochranu proti hluku a emisím z dopravy a výroby, nové plochy řešit z hlediska eliminace negativních vlivů na kvalitu životního prostředí a veřejného zdraví
  - vytvořit předpoklady pro zlepšení stavu ovzduší – postupnou restrukturalizací výroby na výrobu lehkou a rekultivací ploch po těžbě
  - využít přírodního prostředí pronikajícího do urbanistické struktury města pro volnočasové aktivity
  - realizovat navržený systém městské a příměstské zeleně s možností krátkodobé rekreace
  - zkvalitnit a rozšířit infrastrukturu pro kulturu a volný čas, podporovat zdravý způsob života

- Pro dosažení těchto cílů je nutno dodržet zásady ochrany a kultivace hodnot území a navrženou urbanistickou koncepci rozvoje území.

2.2. KONCEPCE OCHRANY A ROZVOJE HODNOT ÚZEMÍ

2.2.1. Ochrana kulturních a přírodních hodnot

Pro řešené území jsou k ochraně stanoveny místní hodnoty území, které jsou v grafické části zobrazeny překryvnými plochami, překryvnými liniemi a grafickými symboly ve výkrese I.2 Hlavní výkres.

- V řešeném území respektovat tyto kulturní a přírodní hodnoty:
  - území zásadního významu pro charakter města
  - území zásadního významu z hlediska architektury a urbanismu
  - historicky významné stavby
  - významné stavební dominanty
  - významné vyhlídkové body, místa jedinečných pohledů a průhledů, hlavní osy městotvorných vazeb (kompoziční a pohledové osy)
  - významné plochy zeleně (parky a lesoparky)
  - přírodní minerální vody
  - vodní toky, vodní plochy

- **<u>území zásadního významu pro charakter města</u>** - je vymezeno v území historického jádra města (v rozsahu městské památkové zóny Karviné - MPZ) a v území navazující na historické jádro (v rozsahu ochranného pásma městské památkové zóny - OP MPZ)

  podmínky ochrany:

  - **architektonickou část dokumentace pro stavby a změny staveb, jejichž výčet je definován v kap. 12., může zpracovávat pouze autorizovaný architekt**
  - v okolí nemovitých kulturních památek nepřipustit stavby, které by je znehodnotily svým architektonickým ztvárněním, objemovými parametry, vzhledem, účinky provozu a použitými materiály apod.

  <u>historické jádro (území MPZ)</u>

  - respektovat historickou půdorysnou strukturu
  - zachovat původní půdorysnou linii veřejných prostranství, komunikací a zástavby při veřejných prostranstvích, původní půdorysná linie je závazná pro stávající i novou zástavbu
  - využití jednotlivých objektů a prostorů musí odpovídat jejich kapacitě a technickým možnostem a musí být v souladu s památkovou hodnotou zóny
  - nová zástavba je přípustná zejména na místech proluk, na těchto místech nenavrhovat parkovací a manipulační plochy s výjimkou parkovacích domů
  - půdorysné a hmotové řešení nové zástavby bude navazovat na charakter dochovaného prostředí a dotvářet jej přiměřenými prostředky soudobé architektury
  - výška střešní římsy nepřevýší výšku střešní římsy blízkých staveb, které jsou kulturní památkou, historicky významnou stavbou nebo významnou stavební dominantou
  - řešení ploch veřejných prostranství <u>všeobecných</u> a ~~veřejné zeleně~~<u>zeleně – parků a parkově upravených ploch</u> (plochy ~~PV~~<u>PU</u>, ZP), ploch dopravní infrastruktury (plochy DS), bude odpovídat významu a charakteru území
  - přípustné jsou stavby a zařízení pro informace, reklamu a propagaci, sloužící propagaci statutárního města a orgánů státní správy, dále zařízení pro informace, reklamu a propagaci, které je součástí čekáren MHD
  - nové komunikace jsou přípustné pouze charakteru zklidněných komunikací, příp. sloužící pro pěší a cyklisty s výjimkou obchvatu města (plocha ~~Z225~~<u>Z.225</u>)
  - nepřípustné jsou výrobny elektřiny z obnovitelných zdrojů o celkovém instalovaném elektrickém výkonu 1 MW a více
  - v území Lázeňského areálu v části města Lázně Darkov a v návaznosti na něj
    - v Lázeňském parku zachovat stávající charakter území s dominantním podílem zeleně - reprezentovaný solitérními stavbami lázeňských domů rozptýlených v zeleni
    - v parku Boženy Němcové zachovat stávající charakter území s dominantním podílem zeleně – reprezentovaný solitérními stavbami veřejného občanského vybavení rozptýlenými v zeleni
  - <u>ve stabilizovaných plochách</u> zachovat původní hmotovou skladbu zástavby, nepřípustné jsou velkoplošné stavby, tj. stavby nerespektující historickou urbanistickou strukturu, zachovat původní výškovou hladinu zástavby, v Lázeňském parku nepřevýšit výškovou hladinu stávajících solitérních staveb, v ostatních parcích max.1 NP+
  - <u>v plochách změn</u> – respektovat navrženou výškovou regulaci zástavby:
    - plochy (SM) - ~~Z252~~<u>Z.252</u>, ~~Z253~~<u>Z.253</u> - 2 NP

  - plochy (SM) - ~~Z258~~Z.258 - 2 NP ve východní části plochy, 1 NP v západní části plochy - rozhraní mezi východní a západní částí plochy je v prodloužení hranice zastavěného území (mezi parc. č. 172/18 a 172/1) směrem jižním
  - plochy (SM) - ~~Z259~~Z.259 – 1NP

- v plochách změn - respektovat navržený charakter zástavby – prostorové řešení stavebních pozemků:
  - plocha ~~Z252~~Z.252 (SM) - zahrady orientovat východním směrem

území navazující na historické jádro (území v OP MPZ):

- respektovat původní půdorysnou linii veřejných prostranství, komunikací a zástavby při veřejných prostranstvích
- respektovat původní hmotovou skladbu zástavby
- nepřípustné jsou velkoplošné stavby, tj. stavby nerespektující historickou urbanistickou strukturu
- nepřípustné jsou výrobny elektřiny z obnovitelných zdrojů o celkovém instalovaném elektrickém výkonu 1 MW a více
- ve stabilizovaných plochách respektovat stávající výškovou hladinu zástavby
- v plochách změn respektovat navrženou výškovou regulaci zástavby:
  - plocha ~~Z242~~Z.242 (SC) - max. výška budovy (horní hrana atiky) nepřevýší stávající výšku budovy (horní hranu atiky) Slezské univerzity
  - plocha ~~Z246~~Z.246 (SC) - ve tř. 17. listopadu (ze severovýchodní strany plochy) respektovat výškovou úroveň stávajícího obchodního domu na pozemku parc.č. 569/1 v k.ú. Karviná-město“
  - v ploše ~~Z334~~Z.334 (SC) – 3 NP
  - v ploše ~~Z335~~Z.335 (SC) – 4 NP
- nové komunikace jsou přípustné pouze charakteru zklidněných komunikací, příp. sloužící pro pěší a cyklisty s výjimkou obchvatu města (plocha ~~Z225~~Z.225)

- **území zásadního významu z hlediska architektury a urbanismu** - je vymezeno severně od centra města, je reprezentováno hlavní částí obytného souboru ve stylu „Sorela“ v části města Nové Město

  Urbanistické hodnoty

  - ❖ pravidelné linie nízkopodlažních bytových domů na pravoúhlém rastru vytvářející ulice a náměstí
  - ❖ linie bytových domů přerušované na vybraných místech dominantními budovami veřejného občanského vybavení.
  - ❖ prostředí příjemné pro život lidí, lidské měřítko
  - ❖ náměstí a parky - hlavní ohniska obytných souborů - uzavřením svého obvodu záměrně evokují náměstí historických měst
  - ❖ uplatňování klasického osového systému – hlavní severojižní kompoziční osa procházející hlavní třídou Osvobození, je křížena dvěma kompozičními osami východozápadními
  - ❖ komerční využití parteru obytné zástavby orientované do hlavních veřejných prostranství - třídy Osvobození, náměstí Budovatelů

Architektonické hodnoty

- ❖ nízkopodlažní zděné bytový dům se sedlovou střechou, obvykle zakončené valbou
- ❖ dekorativnost – reliéfy, sgrafitová a sochařská výzdoba s doplňkovými prvky, jako jsou mříže a zábradlí balkonů.
- ❖ použití prvků antiky (sloupy), renesance (sgrafita), dalšími prvky jsou oblouky, arkády, atiky, reliéfy, římsy, krakorce…

podmínky ochrany:

- respektovat pro „Sorelu“ typický charakter a strukturu zástavby
- zachovat stávající výškovou hladinu zástavby
- podmíněně přípustné jsou změny stávajících staveb (přístavby a stavební úpravy) za podmínky, že budou respektovat vymezené urbanistické a architektonické hodnoty
- respektovat a kultivovat veřejná prostranství – náměstí, ulice, parkovou zeleň; podporovat využití parteru obytné zástavby, orientované do hlavních veřejných prostranství, pro komerční využití

- **historicky významné stavby:**
  - nemovité kulturní památky
  - místní památky:
    - 1 - dům čp. 5, Masarykovo náměstí parc. č. 104/1, k.ú. Karviná–město
    - 2 - bývalá hraběcí konírna, čp. 10, parc. č. 111, 110/2, k.ú. Karviná–město
    - 3 - dům čp. 26, Masarykovo náměstí, parc. č. 217, k.ú. Karviná–město
    - 4 - městský dům čp. 28, Masarykovo náměstí, parc. č. 216/1, k.ú. Karviná–město
    - 5 - dům čp. 29, Masarykovo náměstí, parc. č. 211, k.ú. Karviná–město
    - 6 - měšťanský dům čp. 84, ulice Fryštátská, parc. č. 82, k.ú. Karviná–město
    - 7 - vila čp. 168, ul. Fryštátská, parc. č. 1238/1, k.ú. Karviná–město
    - 8 - areál mlýna s hospodářskou budovou a pozemky parc. č. 1298, 1299/1, 1299/2, 1299/3, 1302/1 a 1302/2, k.ú. Karviná–město
    - 9 – kaple, ulice Mickiewiczova, parc. č. 2280, k.ú. Karviná–město
    - 10 - dům čp. 4, Masarykovo náměstí, parc. č. 102, k.ú. Karviná–město
    - 11 - dům čp. 3, Masarykovo náměstí, parc. č. 5, k.ú. Karviná–město
    - 12 – hřbitovní kaple v lokalitě Hohenegger, k.ú. Karviná-Doly
    - 13 – kaplička u čp. 1920 U Tratě, parc. č. 4109, k.ú. Karviná–město

podmínky ochrany:

- historicky významné stavby zachovat
- respektovat výškovou hladinu zástavby, půdorysnou stopu, historické architektonické detaily
- **architektonickou část dokumentace u změn dokončených staveb může zpracovávat pouze autorizovaný architekt**

- v okolí historicky významných staveb nepřipustit stavby, které by je znehodnotily svým architektonickým ztvárněním, objemovými parametry, vzhledem, účinky provozu a použitými materiály apod.

- **<u>významné stavební dominanty:</u>**
    - 1 - zámek, k.ú. Karviná–město
    - 2 - farní kostel Povýšení sv. Kříže, k.ú. Karviná-město
    - 3 - bývalá radnice s radniční věží, k.ú. Karviná-město
    - 4 - farní kostel sv. Barbory, k.ú. Louky nad Olší
    - 5 - vodárenská věž, na ul. U Vodárny, k.ú. Karviná-město
    - 6 - vodárenská věž, v areálu firmy ArcelorMittal Tubular Products Karviná, a.s. (dále jen ArcelorMittal), k.ú. Karviná-město
    - 7 - farní kostel sv. Petra z Alkantary, Karviná-Doly
    - 8 - těžní věž výdušné jámy č. 1 GABRIELA, k.ú. Karviná-Doly
    - 9 - těžní věž výdušné jámy č. 2 GABRIELA, k.ú. Karviná–Doly
    - 10 - těžní věž výdušné jámy AUSTRIA / Barbora /, k.ú. Karviná–Doly
    - 11 - těžní věž vtažné jámy AUSTRIA / Barbora /, k.ú. Karviná–Doly
    - 12 - komín v bývalém areálu jámy Jindřich / Důl Karviná – závod Jindřich/, k.ú. Karviná–Doly
    - 13 - filiální kostel sv. Marka, parc. č. 208, k.ú.Karviná-město
    - 14 - kaple sv. Anny, parc. č. 6, k.ú. Ráj
    - 15 - kaple Andělů strážných, parc. č. 242, k.ú. Staré Město u Karviné

  podmínky ochrany:

  - respektovat stavební dominanty, nepřipustit výstavbu a záměry, které by mohly narušit jejich funkci dominanty
  - pro významné stavební dominanty č. 4, 6, 8, 9, 10, 11, 12 platí i podmínky ochrany definované pro historicky významné stavby

- **<u>významné vyhlídkové body (vyhlídka), místa jedinečných pohledů a průhledů, hlavní osy městotvorných vazeb (hlavní kompoziční a pohledové osy):</u>**
    - vyhlídka - Rájecký kopec západně od křižovatky ulic Polská x Višňová – na část města Lázně Darkov s Darkovským jezerem a do krajiny
    - vyhlídka z ulice U Farmy - do krajiny
    - místo pohledu - z návrší nad kostelem sv. Petra z Alkantary (ul. Slezská) na kostel sv. Petra z Alkantary a hřbitov
    - místo pohledu a průhledu a hlavní pohledová osa - od zámku přes park Boženy Němcové do krajiny umocňující dojem z hloubky prostoru
    - místo pohledu - z parku Boženy Němcové na zámek a farní kostel Povýšení sv. Kříže
    - pohledy z veřejných prostranství na dominantu farního kostela Povýšení sv. Kříže (např. z Masarykova nám., z ulice Borovského, …)

- hlavní kompoziční osa procházející od centra města třídou Osvobození přerušená dvěma příčnými osami, podél nichž bylo formováno území zásadního významu – obytný celek Nové Město
- hlavní pohledová osa od jámy Gabriela (těžní věže) ke kostelu sv. Petra z Alkantary

podmínky ochrany

- respektovat místa vyhlídek, pohledů a průhledů, nepřipustit činnosti, výstavbu a záměry, které by mohly zabránit volnému průhledu na stanovený cíl; tato místa podpořit odpočívadly
- respektovat hlavní osy městotvorných vazeb (hlavní kompoziční a pohledové osy), podporovat aktivity a činnosti přispívající k jejich zdůraznění – např. zakončit je dominantou ve formě objektu či drobné architektury, výsadbou zeleně, a dále:
  - hlavní kompoziční osu tř. Osvobození ukončit v ploše ~~Z208~~Z.208 – **architektonickou část dokumentace stavby v ploše ~~Z208~~Z.208 může zpracovávat pouze autorizovaný architekt**
  - respektovat hlavní pohledovou osu mezi zámkem a krajinou, v plochách zeleně ZP osu respektovat jako nezastavitelnou s přípustným přerušením dominantou drobné architektury, výšková hladina zástavby v navazujících plochách v pokračování osy (stabilizované plochy rekreace individuální ~~RR~~RI) - max. 1 NP

- **<u>významné plochy zeleně</u>** - parky a lesoparky:
  - park Boženy Němcové s navazující zelení, park Bedřicha Smetany, Lázeňský park s navazující zelení, park v lázeňském areálu Hranice
  - Univerzitní park
  - lesopark Dubina s navazující zelení, lesopark Bažantnice
  - plochy parkové zeleně v obytných souborech: Nové Město – 2 parky na příčné kompoziční ose, Hranice – 2 parky v páteřní ose obytného souboru, Mizerov, Ráj

podmínky ochrany:

- respektovat významné plochy zeleně města včetně ploch navržených pro jejich rozšíření, dotvářející základní urbanistickou kostru v urbanizovaném území
- zachovat prolínání krajinné a městské zeleně, zachovat spojitost ploch v koordinaci s územním systémem ekologické stability
- odstranění vzrostlé zeleně je přípustné v případě její náhrady za zeleň vhodné druhové skladby a vhodného umístění
- nepřípustné je měnit užívání způsobem, který by narušil hlavní funkce území – oddychovou a ekologickou, např. budovat zařízení pro organizovanou tělovýchovu

- **<u>přírodní minerální vody</u>**

podmínky ochrany:

- chránit zdroje minerálních vod a vytvářet podmínky pro jejich účelné využití

- **<u>vodní toky, vodní plochy</u>**

podmínky ochrany:

- chránit linie vodních toků (včetně toků občasných a údolnic) před zastavěním

- vytvářet podmínky pro využití genia loci vodních ploch a vodních toků pro krátkodobou rekreaci - začlenit do sítě tras a stezek pro pěší a cyklisty, ve vhodných místech pro koupání zpřístupnit břehy

2.2.2. Ochrana civilizačních hodnot

V grafické části nejsou civilizační hodnoty zobrazeny – jsou součástí ploch s rozdílným způsobem využití zobrazených ve výkrese I.2 Hlavní výkres.

Vymezeny tyto civilizační hodnoty:

- stávající plochy výroby, stávající plochy občanského vybavení
- lázně
- silnice, železnice, vlečky
- cyklistické stezky, turistické stezky, hraniční přechod pro pěší a cyklisty
- protipovodňové hráze, veřejná technická infrastruktura

podmínky ochrany:

- respektovat a rozvíjet občanské vybavení jako základ polyfunkčního využití urbanistické struktury města a jeho částí
- stabilizovat a rozvíjet využití urbanizovaného území pro lázeňské, léčebné, rehabilitační a wellness účely, včetně doprovodné vybavenosti pro cestovní ruch a rekreaci, podporovat kultivaci lázeňských areálů Darkov a Hranice a dbát na zachování a rozvíjení přírodních a krajinných kvalit v jejich okolí
- stabilizovat a rozvíjet veřejnou dopravní infrastrukturu – silniční a železniční vč. systému zavlečkování s důrazem na veřejnou hromadnou dopravu
- stabilizovat a rozvíjet veřejnou technickou infrastrukturu
- řešit rozvoj turistiky, cykloturistiky a služeb cestovního ruchu s vazbou na stávající a navržené lesoparky, vodní plochy a toky a kulturní hodnoty území, vytvářet podmínky pro průchod na sousedící území včetně Polska – respektovat stávající cykloturistický přechod a hledat možnosti přechodů nových
- zachovat linie vodních toků (včetně toků občasných a údolnic); vytvářet podmínky pro využití genia loci vodních ploch a vodních toků pro krátkodobou rekreaci
- respektovat systém protipovodňové ochrany (hráze), vytvářet podmínky pro jeho fungování.

3. URBANISTICKÁ KONCEPCE, VČETNĚ URBANISTICKÉ KOMPOZICE, VYMEZENÍ PLOCH S ROZDÍLNÝM ZPŮSOBEM VYUŽITÍ, VYMEZENÍ ZASTAVITELNÝCH PLOCH, PLOCH PŘESTAVBY A SYSTÉMU SÍDELNÍ ZELENĚ

V grafické části je urbanistická koncepce a systém sídelní zeleně zobrazena ve výkrese I.2 Hlavní výkres a I.3 Koncepce veřejné infrastruktury. Podmínky využití ploch a podmínky prostorového uspořádání jsou definovány v kap. 6.1. a 6.2.; rozvojové plochy jsou vymezeny v kap. 3.2. nebo 3.3., kde jsou v případě potřeby definovány specifické podmínky využití a dále v kap. 3.1.4.

3.1. NÁVRH URBANISTICKÉ KONCEPCE, VČETNĚ URBANISTICKÉ KOMPOZICE, VYMEZENÍ SYSTÉMU SÍDELNÍ ZELENĚ

Řešené území je rozděleno na:

plochy v urbanizovaném území, tj. na:

- stabilizované plochy, vymezené hranicí zastavěného území (bez číselné identifikace)
- plochy změn – zastavitelné plochy (i.č. - identifikace - písmeno Z, tečka a číslice, např. ~~Z1~~Z.1)
- plochy změn - plochy přestavby (i.č. - identifikace - písmeno P, tečka a číslice, např. ~~P2~~P.2)

plochy v nezastavěném území – krajině, tj. na:

- stabilizované plochy (bez číselné identifikace)
- plochy změn v krajině (i.č. - identifikace - písmeno ~~N~~K, tečka a číslice, např. ~~N1~~K.1), dále viz kap. 5.2.

plochy a koridory územních rezerv – (i.č. - identifikace - písmeno R, tečka a číslice, např. ~~R1~~R.1), dále viz kap. 10.

3.1.1. Urbanistická koncepce - základní uspořádání sídelní struktury

Zásady řešení:

- Za jádro urbanistické struktury řešeného území považovat městské centrum obklopující Masarykovo náměstí v části města Fryštát, soustřeďující občanské vybavení celoměstského a regionálního významu i bydlení (plochy ~~smíšené v centrální zóně~~smíšené obytné centrální - SC)
- Zachovat a rozvíjet urbanistickou strukturu města a jeho částí s propojením na okolní krajinu.
- Posilovat význam města jako nadmístního centra vybavenosti a významného centra vzdělání a lázeňství.
- Respektovat historické jádro jako přirozené těžiště města charakterizované kompaktní zástavbou ve specifické terénní konfiguraci, s volným prostorem do jádra prolínajících parků a do navazující obytné zástavby prolínajících ploch zeleně - lesoparků a rekreační zeleně.
- Pro rozvoj města využívat i plochy se smíšeným využitím, které umožňují širší spektrum činností a aktivit a přispívají tak k oživení a zpestření struktury města a jeho částí.
- Respektovat v ÚP stanovené podmínky pro ochranu charakteru historického jádra města a dalších urbanisticky a architektonicky významných prostorů a staveb, míst pohledů na hlavní dominanty, míst výhledů na město a do krajiny, stanovené v kap. 2.2.1.
- Řešit plochy zeleně s funkcí izolační a kompoziční, navržené pro eliminaci negativních vlivů dopravy a výroby - plochy ~~veřejné zeleně ostatní~~zeleně sídelní ostatní – ~~ZO~~ZS, kap. 3.2. a 3.3.
- Části města (Fryštát, Mizerov, Nové Město, Hranice, Ráj, Lázně Darkov) rozvíjet jako souvisle urbanizovaný celek ve vazbě na historické jádro a ve vazbě na navazující novodobou zástavbu obytných souborů bytových domů a lokalit rodinných domů.
- Hlavní rozvíjející se funkcí je **bydlení,** s upřednostněním bydlení v rodinných domech. Rozvojové plochy pro bydlení situovat do části města Hranice, Mizerov, Ráj a do severozápadní části města Staré Město - lokality Olšiny.
- Rozvoj dalších funkcí - **občanské vybavení, sport, rekreace** - směrovat do ploch po těžbě v části města Lázně Darkov a Doly. V lokalitě u Darkovského jezera a v lokalitě Lipiny vytvořit rozsáhlé sportovně – rekreační zázemí města s těsnou vazbou na lázeňský areál Darkov. Chybějící kapacity ploch pro hromadnou rekreaci směrovat do území s možností koupání,

provozování lodních sportů, turistiky a cyklistiky - na zrekultivované území v k.ú. Darkov u Darkovského jezera a u vodního toku Olše v lokalitě Lipiny, dále na zrekultivované území v návaznosti na vodní plochu Pilňok v k.ú. Karviná–Doly. Stabilizované a rozvojové plochy ~~individuální~~ rekreace individuální ~~RR~~RI (zahrádkářské lokality) doplnit o nezbytnou infrastrukturu pro rekreaci (např. hygienická zařízení, plochy pro setkávání a odpočinek). Rozvoj řešit v návaznosti na stabilizované plochy - rozšířením plochy individuální rekreace ve východní části města v k.ú. Ráj.

- V části města **Staré Město** upřednostnit hospodárné využití ložiska černého uhlí před rozvojem vlastního sídla, nové plochy pro rozvoj sídla nevymezovat a ve stabilizovaných plochách respektovat omezení, vyplývající z podmínek definovaných pro toto území v kap. 6.1. a z grafické části.

- Řešit plochy **sídelní zeleně** pro krátkodobou rekreaci obyvatel města a nahradit tak chybějící přírodní zázemí městu a lázeňským areálům – rozvíjet plochy veřejné zeleně v k.ú. Karviná-město (část města Nové Město, Hranice, Mizerov), v k.ú. Ráj, k.ú. Darkov se zachováním charakteristické hodnoty - pronikáním do urbanizovaného území. Plochy sídelní zeleně vzájemně propojit s plochami ~~rekreační~~ zeleně jiné - rekreační, viz kap. 5.8.

- Hlavní rozvoj **výroby** směrovat k již stabilizovaným areálům a s využitím již rozestavěných a pro rozvoj zainvestovaných ploch. Výrobu, orientovanou na lehký průmysl, rozvíjet v části města Staré Město v průmyslové zóně Nové Pole (plochy výroby ~~a skladování – lehká výroba~~lehké - VL). Hlavní rozvoj výroby orientované zejména na zpracovatelský průmysl směrovat mimo obytnou zástavbu do části města Doly, do významné průmyslové zóny Nad Barborou, Hohenegger (plochy smíšené výrobní všeobecné - ~~VS~~HU). Areály charakteru drobné výroby lze akceptovat v návaznosti na obytnou zástavbu při dodržení omezujících podmínek (plochy výroby ~~a skladování – drobná výroba~~drobné a služeb – VD).

- Řešit odvedení tranzitní **dopravy** mimo zastavěné území v plochách dopravní infrastruktury, navržených v části města Hranice, Fryštát, Lázně Darkov a Staré Město.

- Hlavní rozvoj **technické infrastruktury** řešit v části města Doly – energetický zdroj, kompostárna, rozvodna (plochy technické infrastruktury všeobecné - ~~T~~TU, plochy technické infrastruktury – nakládání s odpady - TO).

- Část města **Louky** i nadále rozvíjet jako samostatné sídlo s převažujícím využitím pro bydlení (plochy smíšené obytné ~~vesnické~~venkovské - SV). V urbanistické struktuře stabilizovat a rozvíjet centrum sídla (občanské vybavení, sport, veřejná zeleň); v jižní části Louk situovat plochy komerčního občanského vybavení a rozšířit výrobní zónu. Rozvojové plochy pro bydlení řešit v návaznosti na zastavěné území - úměrně charakteru sídla a kapacitě veřejné infrastruktury. V území důlních vlivů postupně rušit zástavbu a zastavěné území navrátit do krajiny (plochy smíšené nezastavěného území všeobecné – ~~NS~~MU). Stabilizovat plochy ~~individuální~~ rekreace individuální ~~RR~~ RI (zahrádkářské lokality) a doplnit je o nezbytnou infrastrukturu pro rekreaci (např. hygienická zařízení, plochy pro setkávání a odpočinek). Rozvoj řešit v návaznosti na stabilizované plochy rozšířením lokality individuální rekreace v lokalitě Kempy. Řešit odvedení tranzitní dopravy mimo zastavěné území v navržené ploše dopravní infrastruktury.

3.1.2. Urbanistická koncepce - podmínky a požadavky na uspořádání systému center a městských tříd

Respektovat hlavní **urbanistickou kompozici**, která je stanovena touto hierarchií území:

- Městské centrum – podporovat a rozvíjet území celoměstského a regionálního významu v části města Fryštát obklopující Masarykovo náměstí - plochy smíšené ~~v centrální zóně~~obytné centrální – SC.

- Městské třídy (bulváry) – podporovat a rozvíjet hlavní kostru urbanistické struktury – městské třídy, propojující centrum města s částmi města a s jejich lokálními centry – v uličních prostorech podporovat úpravy pro zlepšení pohybu a pobytu pěších, zejména liniovou zeleň, v navazující zástavbě podporovat využití parteru, které přispěje k oživení daného prostoru. Městské třídy jsou:
    - okružní ulice - tř. 17. listopadu, ulice Ostravská, ulice Leonovova, ulice Havířská, ulice Kosmonautů, tř. Těreškovové
    - radiální ulice - tř. Osvobození, ulice Rudé armády, ulice Žižkova, ulice Borovského, ulice Nádražní
- Lokální centra - podporovat a rozvíjet území lokálních center, kde upřednostňovat stavby a zařízení pro občanské vybavení komerční a veřejné - podporovat jejich intenzivní využívání úměrně svému okolí a významu ve struktuře města a jeho částí; podporovat úpravy veřejných prostranství a veřejné zeleně pro zlepšení pohybu a zpříjemnění pobytu pěších. Za lokální centra plnící svou funkci v rámci částí města považovat:
    - Nové Město
        - lokální centrum transformované do podnoží bytových domů obklopujících tř. Osvobození a navazující ulice – zejména ulici Dvořákova a Čapkova
        - lokální centrum transformované do podnoží bytových domů obklopujících nám. Budovatelů
        - lokální centrum severně od železniční stanice Karviná–město ve Vrchlického sadech
    - Hranice
        - lokální centrum při nástupu do obytného souboru od ulice Leonovova
        - lokální centrum při nástupu do obytného souboru od lázeňského areálu Hranice od ulice Čsl. armády
    - Mizerov
        - 3 lokální centra v obytných souborech situovaná na okružní třídě Těreškovové - při křížení s ul. Tyršova, při křížení s ulicí Centrum a při křížení s ulicí Borovského (jižní část centra je již v části města Ráj)
        - lokální centrum při ulici Majakovského
        - lokální centrum ve vazbě na Regionální knihovnu
        - lokální centrum při křížení ul. Mickiewiczova a Žižkova (severní část centra se nachází v části města Hranice)
    - Ráj
        - 2 lokální centra v obytných souborech situovaná na okružní ulici Kosmonautů při křížení s ulicí Borovského a Ciolkovského
    - Louky – lokální centrum mezi stávající silnicí a přeložkou silnice I/67 tvořené plochami občanského vybavení (OV, OS) a navazujícími plochami ~~veřejné~~ zeleně – parků a parkově upravených ploch (ZP)

    Nová lokální centra řešit v rozvojových územích s podílem bydlení v části města:

    - Hranice
        - lokální centrum jižně od ul. Mickiewiczova v navrženém obytném souboru, konkrétní umístění ~~bude~~je řešeno územní studií ~~(US-2)~~ US.2 pod názvem „Územní studie US-2 PRO ÚZEMÍ KARVINÁ – HRANICE MEZI ULICEMI MICKIEWICZOVA A ČSL. ARMÁDY“

- Ráj
  - lokální centrum v navržené lokalitě Pod lesem jižně od ulice Poutní, konkrétní umístění ~~bude~~je řešeno územní studií ~~(US-1)~~ US.1 pod názvem „US – 1 Karviná Ráj Nad pískovnou“
- Staré Město
  - lokální centrum u točny autobusu při ulici Olšiny

Nová lokální centra dále řešit v části města:

- Lázně Darkov – specifické lokální centrum jižně od řeky Olše
- Doly – lokální centrum v prostoru hlavního vstupu do navržené průmyslové zóny Nad Barborou – východně od silnice II/474

3.1.3. Urbanistická koncepce – koncepce uspořádání základních funkcí v urbanizovaném území

Koncepce centra města

Pro stabilizaci centra města a posílení jeho významu, zejména pro dostupnost k veřejnému občanskému vybavení, bydlení a ke kvalitním plochám veřejných prostranství a veřejné zeleně, jsou vymezeny Plochy smíšené ~~v centrální zóně~~obytné centrální – SC.

Koncepce bydlení

Pro bydlení v kvalitním prostředí s dobrou dostupností k veřejným prostranstvím, veřejnému občanskému vybavení a k plochám umožňujícím krátkodobou rekreaci, jsou vymezeny plochy:

- Plochy bydlení hromadného – BH
- Plochy bydlení individuálního – BI
- Plochy smíšené obytné městské – SM
- Plochy smíšené obytné ~~vesnické~~venkovské – SV

Koncepce veřejného občanského vybavení

Vymezená v kap. 4.3.

Koncepce komerčního občanského vybavení

Pro vybavení obchodem a službami, zpravidla s přímým napojením na plochy dopravní infrastruktury, jsou vymezeny Plochy občanského vybavení ~~– komerční zařízení~~komerčního - OK, Plochy občanského vybavení jiného – nákupní centra – ~~OC~~OX.n.

- Stabilizovat a rozvíjet plochy občanského vybavení komerčního jako součást stávajících a navržených městských a lokálních center, podporovat městotvorné komerční využití parterů, situovaných ve vazbě na hlavní městské třídy a pěší prostranství, dále v-kap. 3.1.4.
- Řešit občanské vybavení celoměstského významu - areál volného času v rámci navrženého lokálního centra specifického severně od Darkovského jezera v části města Lázně Darkov (sport, služby zohledňující potřeby lázeňských areálů,...).
- Obchod a služby rozvíjet také jako doplňkovou funkci v rámci ploch smíšených obytných centrálních a smíšených obytných městských a smíšených obytných venkovských.
- Respektovat stabilizované plochy umožňující umístění občanského vybavení komerčního nadmístního významu, situované při hlavních páteřních komunikacích ve vazbě na obytné

soubory s vysokou hustotou zástavby – nákupní centrum - jih (při vjezdu do města od sídla Louky), nákupní centrum – sever (křižovatka Leonovova – Žižkova), nákupní centrum – západ (u železniční stanice Karviná - hlavní nádraží).

- Řešit rozvoj nákupních center – využitím brownfields v severní části města u křižovatky Leonovova – Havířská.

Koncepce občanského vybavení - sportu

Jsou vymezeny Plochy občanského vybavení – ~~tělovýchova a~~ sport – OS.

- Stabilizovat hlavní sportovní areály - v k.ú. Karviná–město na ul. Sportovní, mezi ul. Rudé armády a ul. Leonovova, na ul. U Bažantnice, v k.ú. Ráj na ul. Polská, v k.ú. Staré Město u Karviné na ul. Myslivecká, v k.ú. Louky nad Olší na východním okraji sídla.
- Řešit doplnění, příp. rozšíření stávajících víceúčelových hřišť v části města Louky, Ráj.
- Náhradu za rušené dětské dopravní hřiště lze budovat v rámci ploch občanského vybavení (OV, OS)
- Chybějící hřiště a dětská hřiště situovat i v rámci jiných ploch s rozdílným způsobem využití, např. v plochách veřejných prostranství, veřejné zeleně, bydlení, ploch smíšených obytných.
- Plochy pro sport celoměstského významu řešit severozápadně od Darkovského jezera v části města Lázně Darkov a Doly.
- Nové kynologické cvičiště vybudovat v ploše navržené při ulici Za Splavem v části města Ráj – jihozápad, respektovat stabilizovanou plochu v části města Mizerov.

Koncepce občanského vybavení - lázeňství

Jsou vymezeny Plochy občanského vybavení ~~– lázeňství~~lázeňského – OL. Plochy ~~veřejné~~ zeleně ~~parkové~~ – parky a parkově upravené plochy – ZP.

- Respektovat stabilizované lázeňské areály Darkov a Hranice.
- Nároky na nové plochy pro výstavbu řešit:
    - v lázeňském areálu Darkov - s využitím stabilizovaných ploch OL, případně s využitím plochy Lázeňského parku - plochy ~~veřejné~~ zeleně ~~parkové~~ – parků a parkově upravených ploch při respektování stanovených podmínek
    - v lázeňském areálu Hranice - s využitím stabilizovaných ploch OL, případně s využitím navazujících stabilizovaných a rozvojových (~~Z266~~Z.266) ploch ~~veřejné~~ zeleně ~~parkové~~ – parků a parkově upravených ploch
- Podporovat rozšíření plochy ~~parkové~~zeleně – parků a parkově upravených ploch (ZP) a ~~rekreační~~ plochy zeleně jiné – rekreační (~~KZ~~ZX) umožňující propojení lázeňských areálů s navazující městskou a příměstskou zelení a zvýšení komfortu pro návštěvníky lázní.

Koncepce rekreace

Jsou vymezeny:

- Plochy rekreace hromadné – rekreační areály – RH, Plochy rekreace individuální – ~~RR~~RI, dále v kap. 3.1.1.

Koncepce veřejných prostranství

V kap. 4.4.

Systém sídelní zeleně

V kap. 3.1.4. a 4.4.

Koncepce výroby

Jsou vymezeny:

- Plochy výroby ~~a skladování – lehký průmysl~~lehké – VL, Plochy výroby ~~a skladování – drobná výroba~~drobné a služeb – VD, Plochy smíšené výrobní všeobecné – ~~VS~~HU, dále v kap. 3.1.1.

Koncepce dopravní infrastruktury

V kap. 4.1.

Koncepce technické infrastruktury

V kap. 4.2.

3.1.4. Vymezení systému sídelní zeleně

Jsou vymezeny:

- Plochy ~~veřejné~~ zeleně – ~~parkové~~ parky a parkově upravené plochy– ZP
- Plochy ~~veřejné~~ zeleně – sídelní ostatní – ~~ZO~~ZS
- Plochy zeleně ~~-~~ – zahrady a sady – ZZ
- Respektovat a rozvíjet systém sídelní zeleně:
  - stabilizovat stávající plochy a dále rozšiřovat plochy městské zeleně a podporovat jejich vzájemné propojování (plochy ZP, ~~ZO~~ZS)
  - plochy městské zeleně (ZP, ~~ZO~~ZS) propojit s plochami příměstské zeleně (plochy ~~rekreační~~ zeleně jiné – rekreační – ~~KR~~ZX) a vytvořit tak „zelené klíny“ pronikající do urbanizovaného území a zprostředkovávající propojení s krajinou
  - plochy sídelní zeleně realizovat i v rámci dalších ploch s rozdílným způsobem využití, např. v plochách veřejných prostranství, plochách bydlení, plochách se smíšeným využitím
  - se zapojením ploch veřejných prostranství řešit prostupnost sídelní zeleně pro pěší a cyklisty

3.2. VYMEZENÍ ZASTAVITELNÝCH PLOCH

i.č.	způsob využití plochy	k.ú.	část města, lokalita	specifické podmínky využití ploch (tyto podmínky mají před ostatními podmínkami prioritu)
~~Z1~~ Z.1	plochy smíšené obytné městské - SM	Karviná-město	Hranice, sever	• realizovat komunikaci v ploše ~~PV~~PU (~~Z5~~Z.5)
~~Z3~~ Z.3	plochy bydlení individuálního - BI	Karviná-město	Mizerov, u lesoparku Dubina	• realizovat komunikaci v ploše ~~PV~~PU (~~Z37~~Z.37) • plochu pro setkávání a odpočinek řešit v ploše ~~Z4a~~Z.4a
~~Z4a~~ Z.4a	plochy ~~veřejné~~ zeleně sídelní ostatní – ~~ZO~~ZS	Karviná-město	Mizerov, u lesoparku Dubina	• respektovat podmínky využití koridoru KT (~~KT28~~CNU.KT28), kap. 6.1. • řešit plochu pro setkávání a odpočinek pro ~~Z36~~Z.36
~~Z5~~ Z.5	plochy veřejných prostranství všeobecných - ~~PV~~PU	Karviná-město	Hranice, jižně od ul. Mickiewiczova	• řešit komunikaci pro plochu ~~Z1~~Z.1 • řešit pěší propojení do lázeňského parku v Hranicích

i.č.	způsob využití plochy	k.ú.	část města, lokalita	specifické podmínky využití ploch (tyto podmínky mají před ostatními podmínkami prioritu)
~~Z6~~ Z.6	plochy veřejných prostranství všeobecných - ~~PV~~PU	Karviná-město	Mizerov, ul. Žižkova - ul. Lesní	• řešit pěší propojení do lesoparku Dubina
~~Z7~~ Z.7	plochy veřejných prostranství všeobecných - ~~PV~~PU	Karviná-město	Mizerov, ul. Poutní	• řešit komunikaci pro plochu ~~Z3~~Z.3, ~~Z29a~~Z.29a, ~~Z29b~~Z.29b, ~~Z34~~Z.34
~~Z8~~ Z.8	plochy bydlení individuálního - BI	Ráj	Ráj, sever	• pro obsluhu východní části plochy realizovat komunikaci v ploše ~~Z163~~Z.163 – propojit se stabilizovanou plochou ~~PV~~PU • pro obsluhu západní části plochy rozšířit stabilizované plochy ~~PV~~PU na min. 8 m • řešit pěší propojení do plochy ~~Z12~~Z.12 - k ploše pro setkávání a odpočinek
~~Z9~~ Z.9	plochy bydlení individuálního – BI	Ráj	Ráj, sever	• pro obsluhu jižní části plochy rozšířit stabilizovanou plochu ~~PV~~PU (ul. V Polích) na min. 8 m • řešit pěší propojení do plochy ~~Z12~~Z.12 - k ploše pro setkávání a odpočinek
~~Z10~~ Z.10	plochy bydlení individuálního - BI	Ráj	Ráj, sever	• realizovat komunikaci v ploše ~~Z163~~Z.163 • pro obsluhu pozemků v rámci plochy řešit komunikaci • řešit pěší propojení do plochy ~~Z12~~Z.12 - k ploše pro setkávání a odpočinek
~~Z12~~ Z.12	plochy ~~veřejné~~ zeleně sídelní ostatní – ~~ZO~~ZS	Ráj	Ráj, sever	• řešit plochu pro setkávání a odpočinek v jižní části plochy pro ~~Z8~~Z.8, ~~Z9~~Z.9, ~~Z10~~Z.10 • řešit pěší propojení – od ~~Z8~~ Z.8 k ploše pro setkávání a odpočinek a podél vodoteče propojit stabilizované a rozvojové plochy veřejných prostranství
~~Z13~~ Z.13	plochy bydlení individuálního - BI	Ráj	Ráj, sever	• realizovat komunikaci v ploše ~~PV~~PU (~~Z14~~Z.14) • v rámci plochy řešit komunikaci
~~Z14~~ Z.14	plochy veřejných prostranství všeobecných - ~~PV~~PU	Ráj	Ráj, sever	• řešit komunikaci pro plochy BI (~~Z15~~Z.15)
~~Z15~~ Z.15	plochy bydlení individuálního - BI	Ráj	Ráj, sever	• realizovat komunikaci v ploše ~~PV~~PU (~~Z14~~Z.14, ~~Z17~~Z.17, ~~Z18~~Z.18) • řešit pěší propojení do plochy ~~N1~~K.1 - k ploše pro setkávání a odpočinek
~~Z17~~ Z.17	plochy veřejných prostranství všeobecných - ~~PV~~PU	Ráj	Ráj, sever	• řešit komunikaci pro plochu ~~Z15~~Z.15
~~Z18~~ Z.18	plochy veřejných prostranství všeobecných - ~~PV~~PU	Ráj	Ráj, sever	• řešit komunikaci pro plochu ~~Z15~~Z.15
~~Z19~~ Z.19	plochy veřejných prostranství všeobecných - ~~PV~~PU	Ráj	Ráj, sever	• řešit komunikaci pro plochu ~~Z20~~Z.20
~~Z20~~ Z.20	plochy bydlení individuálního – BI	Ráj	Ráj, sever	• obsluhu plochy řešit ze severu - realizovat komunikaci v ploše ~~Z19~~Z.19, příp. z jihovýchodu ze stabilizované plochy ~~PV~~PU • v OP ZVN lze řešit pouze zahradu bez nadzemních staveb a oplocení
~~Z21~~ Z.21	plochy ~~veřejné~~ zeleně sídelní ostatní – ~~ZO~~ZS	Ráj	Ráj, sever	• řešit průchod ÚSES – biokoridoru ~~LBK 19~~LBK.19

i.č.	způsob využití plochy	k.ú.	část města, lokalita	specifické podmínky využití ploch (tyto podmínky mají před ostatními podmínkami prioritu)
~~Z23~~ Z.23	*zrušeno*			
~~Z24~~ Z.24	plochy ~~veřejné~~ zeleně sídelní ostatní – ~~ZO~~ZS	Ráj	Ráj, sever	• respektovat vodní tok a umožnit jeho zpřístupnění • respektovat podmínky využití ploch v území určeném k rozlivu, kap. 6.1.
~~Z27~~ Z.27	plochy veřejných prostranství všeobecných - ~~PV~~PU	Karviná-město	Mizerov, ul. Nad Dubinou	• řešit komunikaci a pěší propojení
~~Z29a~~ Z.29a ~~Z29b~~ Z.29b	plochy bydlení individuálního - BI	Karviná-město	Mizerov, u lesoparku Dubina	• umožnit rozšíření ulice Poutní • řešit pěší propojení do plochy ~~Z160~~Z.160 - k ploše pro setkávání a odpočinek
~~Z31~~ Z.31	plochy bydlení individuálního - BI	Karviná-město	Mizerov, u lesoparku Dubina	• realizovat komunikaci v ploše ~~Z3~~Z.3 • respektovat podmínky, kap. 6.1., odst. ochrana zdravých životních podmínek - Podmínky výstavby v plochách, do nichž zasahují negativní vlivy ze silniční dopravy, výroby, sportu
~~Z33~~ Z.33	plochy veřejných prostranství všeobecných - ~~PV~~PU	Karviná-město	Mizerov, u lesoparku Dubina	• řešit komunikaci s obratištěm, navazující na komunikaci v ulici Stavbařů pro obsluhu plochy ~~Z36~~Z.36, ~~Z38~~Z.38
~~Z34~~ Z.34	plochy smíšené obytné městské - SM	Ráj	Ráj, lokalita Pod lesem	• řešit lokalitu s převažujícím využitím pro bydlení v rodinných domech • řešit lokální centrum, viz kap. 3.1.2. • hlavní obsluhu dopravní a technickou infrastrukturou řešit z ul. Borovského a z ul. Na Kopci (plocha ~~Z7~~Z.7) • propojení do ulice Mickiewiczovy řešit napojením na plochu veřejných prostranství všeobecných (plocha ~~Z164~~Z.164) • řešit napojení lokality na městskou hromadnou dopravu, pěší propojení k zastávkám MHD • řešit pěší propojení k vodní ploše Pískovna - k ploše pro setkávání a odpočinek • řešit plochy veřejné zeleně a dětské hřiště • respektovat údolnici u vodní plochy Pískovna, podpořit ji pásem izolační zeleně • řešit odvedení dešťových vod
~~Z35a~~ Z.35a	*zrušeno*			
~~Z35b~~ Z.35b	plochy bydlení individuálního – BI	Karviná-město	Mizerov	• v rámci plochy řešit komunikace • řešit přístup pěších do plochy ~~Z160~~Z.160 - plochy pro setkávání a odpočinek
~~Z36~~ Z.36	plochy bydlení individuálního - BI	Karviná-město	Mizerov, u lesoparku Dubina	• realizovat komunikaci v ploše ~~Z33~~Z.33, ~~Z37~~Z.37 • plochu pro setkávání a odpočinek řešit v ploše ~~Z4a~~Z.4a, zpřístupnit pro pěší
~~Z37~~ Z.37	plochy veřejných prostranství všeobecných - ~~PV~~PU	Karviná-město	Mizerov u lesoparku Dubina	• řešit komunikaci pro plochu, ~~Z3~~Z.3, ~~Z31~~Z.31, ~~Z29a~~Z.29a, ~~Z36~~Z.36
~~Z38~~ Z.38	plochy bydlení individuálního - BI	Karviná-město	Mizerov u lesoparku Dubina	• realizovat komunikaci v ploše ~~Z33~~Z.33
~~Z39~~ Z.39	plochy veřejných prostranství všeobecných - ~~PV~~PU	Karviná-město	Hranice	• řešit komunikaci pro plochu ~~Z42~~Z.42 a ~~Z40~~Z.40

i.č.	způsob využití plochy	k.ú.	část města, lokalita	specifické podmínky využití ploch (tyto podmínky mají před ostatními podmínkami prioritu)
~~Z40~~ Z.40	plochy bydlení individuálního – BI	Karviná-město	Hranice	• realizovat komunikaci v ploše ~~Z39~~Z.39
~~Z41~~ Z.41	plochy ~~veřejné~~ zeleně sídelní ostatní – ~~ZO~~ZS	Karviná-město	Hranice	
~~Z42~~ Z.42	plochy bydlení individuálního - BI	Karviná-město	Hranice	• realizovat komunikaci v ploše ~~Z39~~Z.39
~~Z43~~ Z.43	*zrušeno*			
~~Z45~~ Z.45	plochy bydlení individuálního – BI	Karviná-město	Mizerov	• realizovat komunikaci v ploše ~~Z381~~Z.381 • v OP ZVN lze řešit pouze zahradu bez nadzemních staveb a oplocení
~~Z46~~ Z.46	plochy ~~veřejné~~ zeleně sídelní ostatní – ~~ZO~~ZS	Karviná-město	Hranice	
~~Z47~~ Z.47	plochy veřejných prostranství všeobecných - ~~PV~~PU	Karviná-město	Hranice	• řešit komunikaci pro plochu ~~Z48~~Z.48
~~Z48~~ Z.48	plochy bydlení individuálního - BI	Karviná-město	Hranice	• realizovat komunikaci v ploše ~~Z47~~Z.47 • respektovat podmínky ochrany státní hranice, kap. 6.1.
~~Z49~~ Z.49	plochy veřejných prostranství všeobecných - ~~PV~~PU	Karviná-město	Hranice	• řešit komunikaci pro plochu ~~Z53~~Z.53 a ~~Z52a~~Z.52a
~~Z50~~ Z.50	plochy veřejných prostranství všeobecných - ~~PV~~PU	Karviná-město	Hranice	• řešit komunikaci pro plochu ~~Z51~~Z.51 a ~~Z52c~~Z52c
~~Z51~~ Z.51	plochy ~~smíšené obytné městské~~ bydlení individuálního ~~-~~ – ~~SM~~BI	Karviná-město	Hranice	• realizovat komunikaci v ploše ~~Z50~~Z.50 • respektovat navrženou čerpací stanici kanalizace • řešit pěší propojení do plochy ~~Z56~~Z.56 - k ploše pro setkávání a odpočinek
~~Z52a~~ Z.52a ~~Z52b~~ Z.52b ~~Z52c~~ Z.52c	plochy bydlení individuálního - BI	Karviná-město	Hranice, Mickiewiczova - Hraničářská	• realizovat komunikaci v ploše ~~Z49~~Z.49, ~~Z50~~Z.50, v případě potřeby řešit v rámci plochy prodloužení • řešit pěší propojení do plochy ~~Z56~~Z.56 - k ploše pro setkávání a odpočinek • v OP ZVN lze řešit pouze zahradu bez nadzemních staveb a oplocení
~~Z53~~ Z.53	plochy bydlení individuálního - BI	Karviná-město	Hranice	• realizovat komunikaci v ploše ~~Z49~~Z.49 • v OP ZVN lze řešit pouze zahradu bez nadzemních staveb a oplocení
~~Z54~~ Z.54	plochy veřejných prostranství všeobecných - ~~PV~~PU	Karviná-město	Hranice	• řešit pěší propojení do plochy ~~Z58~~Z.58, ~~Z329~~Z.329 a do krajiny
~~Z55~~ Z.55	plochy ~~veřejné~~ zeleně sídelní ostatní – ~~ZO~~ZS	Karviná-město	Hranice	
~~Z56~~ Z.56	plochy ~~veřejné~~ zeleně sídelní ostatní – ~~ZO~~ZS	Karviná-město	Hranice	• řešit plochu pro setkávání a odpočinek pro ~~Z51~~Z.51, ~~Z52a-c~~Z.52a-c

i.č.	způsob využití plochy	k.ú.	část města, lokalita	specifické podmínky využití ploch (tyto podmínky mají před ostatními podmínkami prioritu)
~~Z57~~ Z.57	plochy ~~veřejné~~ zeleně sídelní ostatní – ~~ZO~~ZS	Karviná-město	Hranice	
~~Z58~~ Z.58	plochy ~~veřejné~~ zeleně sídelní ostatní – ~~ZO~~ZS	Karviná-město	Hranice	
~~Z59a~~ Z.59a	plochy veřejných prostranství všeobecných - ~~PV~~PU	Karviná-město	Hranice	• řešit komunikaci pro plochu ~~Z60~~Z.60
~~Z59b~~ Z.59b	plochy veřejných prostranství všeobecných - ~~PV~~PU	Karviná-město	Hranice	• řešit komunikaci pro plochu ~~Z60~~Z.60 a ~~Z329~~Z.329 • respektovat podmínky ochrany státní hranice, kap. 6.1.
~~Z60~~ Z.60	plochy bydlení individuálního - BI	Karviná-město	Hranice	• realizovat komunikaci v ploše ~~Z59a~~Z.59a , ~~Z59b~~Z.59b • respektovat podmínky ochrany státní hranice, kap. 6.1.
~~Z61~~ Z.61	*zrušeno*			
~~Z62~~ Z.62	*zrušeno*			
~~Z65~~ Z.65	plochy bydlení individuálního - BI	Ráj	Ráj, sever	• respektovat záměr rozšíření komunikace v ~~Z162~~Z.162
~~Z66~~ Z.66	plochy bydlení individuálního – BI	Ráj	Ráj, sever	• realizovat komunikaci v ploše ~~Z67~~Z.67
~~Z67~~ Z.67	plochy veřejných prostranství všeobecných - ~~PV~~PU	Ráj	Ráj, sever	• řešit komunikaci pro plochu ~~Z66~~Z.66 a ~~Z68~~Z.68
~~Z68~~ Z.68	plochy bydlení individuálního - BI	Ráj	Ráj, sever	• realizovat komunikaci v ploše ~~Z67~~Z.67 • respektovat podmínky ochrany státní hranice, kap. 6.1.
~~Z69~~ Z.69	plochy bydlení individuálního - BI	Ráj	Ráj, sever	• realizovat komunikaci v ploše ~~Z70~~Z.70
~~Z70~~ Z.70	plochy veřejných prostranství všeobecných - ~~PV~~PU	Ráj	Ráj, sever	• řešit komunikaci pro plochu ~~Z69~~Z.69
~~Z71~~ Z.71	*zrušeno*			
~~Z72~~ Z.72	plochy bydlení individuálního - BI	Ráj	Ráj, východ	• realizovat komunikaci v ploše ~~Z73~~Z.73 • respektovat Podmínky využití v území nevhodném pro zasakování dešťových vod, kap. 6.1.
~~Z73~~ Z.73	plochy veřejných prostranství všeobecných - ~~PV~~PU	Ráj	Ráj, východ	• řešit komunikaci pro plochu ~~Z77a~~Z.77a, příp. pro ~~Z72~~Z.72 • řešit pěší propojení mezi ulicí Borovského a ulicí U Farmy • řešit plochu pro setkávání a odpočinek • respektovat podmínky ochrany významných vyhlídkových bodů, kap. 2.2.1. • řešit záliv pro zastávku MHD • respektovat Podmínky využití v území nevhodném pro zasakování dešťových vod, kap. 6.1.

i.č.	způsob využití plochy	k.ú.	část města, lokalita	specifické podmínky využití ploch (tyto podmínky mají před ostatními podmínkami prioritu)
~~Z77a~~ Z.77a ~~Z77b~~ Z.77b	plochy bydlení individuálního - BI	Ráj	Ráj, východ - lokalita Za farmou	• obsluhu řešit ze stabilizovaných ploch veřejných prostranství (ulice Borovského), severní část ~~Z77a~~Z.77a obsloužit z plochy veřejných prostranství ~~Z73~~Z.73; • v rámci plochy řešit komunikace pro obsluhu pozemků • řešit pěší propojení do plochy ~~Z81~~Z.81 - k ploše pro setkávání a odpočinek • respektovat Podmínky využití v území nevhodném pro zasakování dešťových vod, kap. 6.1.
~~Z81~~ Z.81	plochy ~~veřejné~~ zeleně sídelní ostatní – ~~ZO~~ZS	Ráj	Ráj, východ~~,~~ lokalita Za farmou	• řešit plochy pro setkávání a odpočinek – pro ~~Z77a~~Z.77a, ~~Z77b~~Z.77b, ~~Z86a~~Z.86a, ~~Z86b~~Z.86b • řešit pěší propojení podél celé délky svodnice k ulici U Farmy • respektovat Podmínky využití v území nevhodném pro zasakování dešťových vod, kap. 6.1.
~~Z86a~~ Z.86a	plochy bydlení individuálního - BI	Ráj	Ráj, východ - lokalita Za farmou	• realizovat komunikaci v ploše ~~Z94~~Z.94 • v rámci plochy řešit komunikace pro obsluhu pozemků • řešit pěší propojení do plochy ~~Z81~~Z.81 - k ploše pro setkávání a odpočinek • respektovat Podmínky využití v území nevhodném pro zasakování dešťových vod, kap. 6.1.
~~Z86b~~ Z.86b	plochy bydlení individuálního - BI	Ráj	Ráj, východ - lokalita Za farmou	• realizovat komunikaci v ploše ~~Z94~~Z.94 • v rámci plochy řešit komunikace pro obsluhu pozemků • řešit pěší propojení do plochy ~~Z81~~Z.81, ~~P23b~~P.23b - k ploše pro setkávání a odpočinek • respektovat Podmínky využití v území nevhodném pro zasakování dešťových vod, kap. 6.1.
~~Z88~~ Z.88	plochy bydlení individuálního - BI	Ráj	Ráj, východ	• respektovat Podmínky využití v území nevhodném pro zasakování dešťových vod, kap. 6.1.
~~Z89~~ Z.89	plochy bydlení individuálního - BI	Ráj	Ráj, východ	• realizovat komunikaci v ploše ~~Z92~~Z.92, ~~Z93~~Z.93 • řešit pěší propojení do plochy ~~Z339~~Z.339, ~~Z358~~Z.358 - k ploše pro setkávání a odpočinek • respektovat Podmínky využití v území nevhodném pro zasakování dešťových vod, kap. 6.1. • respektovat podmínky ochrany státní hranice, kap. 6.1.
~~Z90~~ Z.90	plochy bydlení individuálního - BI	Ráj	Ráj, východ	• realizovat komunikaci v ploše ~~Z92~~Z.92, ~~Z93~~Z.93 • řešit pěší propojení do plochy ~~Z339~~Z.339, ~~Z358~~Z.358 - k ploše pro setkávání a odpočinek • respektovat Podmínky využití v území nevhodném pro zasakování dešťových vod, kap. 6.1.
~~Z91~~ Z.91	plochy bydlení individuálního - BI	Ráj	Ráj, východ	• realizovat komunikaci v ploše ~~Z93~~Z.93, ~~Z92~~Z.92 • respektovat podmínky využití plochy X (~~X11~~CNU.X11), kap. 6.1. • řešit pěší propojení do plochy ~~Z358~~Z.358 - k ploše pro setkávání a odpočinek • respektovat Podmínky využití v území nevhodném pro zasakování dešťových vod, kap. 6.1.
~~Z92~~ Z.92	plochy veřejných prostranství všeobecných - ~~PV~~PU	Ráj	Ráj, východ	• řešit komunikaci pro plochu ~~Z89~~Z.89, ~~Z90~~Z.90, ~~Z91~~Z.91 • respektovat podmínky využití plochy X (~~X11~~CNU.X11), kap. 6.1. • respektovat čerpací stanici • respektovat podmínky ochrany státní hranice, kap. 6.1 • respektovat Podmínky využití v území nevhodném pro zasakování dešťových vod, kap. 6.1.

i.č.	způsob využití plochy	k.ú.	část města, lokalita	specifické podmínky využití ploch (tyto podmínky mají před ostatními podmínkami prioritu)
~~Z93~~ Z.93	plochy veřejných prostranství všeobecných - ~~PV~~PU	Ráj	Ráj, východ	• řešit komunikaci pro plochy ~~Z89~~Z.89, ~~Z90~~Z.90 a ~~Z91~~Z.91 • respektovat podmínky využití plochy X (~~X10~~CNU.X10), kap. 6.1. • respektovat Podmínky využití v území nevhodném pro zasakování dešťových vod, kap. 6.1.
~~Z94~~ Z.94	plochy veřejných prostranství všeobecných - ~~PV~~PU	Ráj	Ráj, východ	• řešit komunikaci pro plochy ~~Z86a~~Z.86a a ~~Z86b~~Z.86b • respektovat Podmínky využití v území nevhodném pro zasakování dešťových vod, kap. 6.1.
~~Z97~~ Z.97	plochy veřejných prostranství všeobecných - ~~PV~~PU	Karviná-město	Hranice	• řešit náměstí • řešit úpravu trasování místních komunikací Žižkova, Včelařská, Hraničářská
~~Z99~~ Z.99	*zrušeno*			
~~Z100~~ Z.100	plochy veřejných prostranství všeobecných - ~~PV~~PU	Ráj	Ráj, jih	• řešit komunikaci • respektovat podmínky využití koridoru KT (~~KT23~~CNU.KT23), kap. 6.1.
~~Z102~~ Z.102	plochy bydlení individuálního - BI	Ráj	Ráj, jih	• v OP ZVN lze řešit pouze příjezd k RD • respektovat Podmínky využití v území nevhodném pro zasakování dešťových vod, kap. 6.1. • v OP ZVN lze řešit pouze zahradu bez nadzemních staveb a oplocení
~~Z103a~~ Z.103a	plochy bydlení individuálního - BI	Ráj	Ráj, východ	• realizovat komunikaci v ploše ~~Z106~~Z.106 (~~Z338~~Z.338) • řešit pěší propojení do plochy ~~N5~~K.5 - k ploše pro setkávání a odpočinek • odvedení dešťových vod ze západní části plochy řešit do poldru ~~X9~~CNU.X9 • respektovat Podmínky využití v území nevhodném pro zasakování dešťových vod, kap. 6.1.
~~Z103b~~ Z.103b	plochy bydlení individuálního - BI	Ráj	Ráj, východ	• realizovat komunikaci v ploše ~~Z106~~Z.106 (~~Z338~~Z.338) • odvedení dešťových vod řešit do vodoteče – koridoru ~~Y4~~CNU.Y4 • řešit pěší propojení do plochy ~~N5~~K.5 - k ploše pro setkávání a odpočinek • respektovat čerpací stanici • respektovat Podmínky využití v území nevhodném pro zasakování dešťových vod, kap. 6.1.
~~Z104~~ Z.104	plochy bydlení individuálního - BI	Ráj	Ráj, východ	• realizovat komunikaci v ploše ~~Z106~~Z.106 • řešit pěší propojení do plochy ~~N5~~K.5 - k ploše pro setkávání a odpočinek • respektovat Podmínky využití v území nevhodném pro zasakování dešťových vod, kap. 6.1.
~~Z105~~ Z.105	plochy zeleně ~~zahrad~~ – zahrady a sady - ZZ	Ráj	Ráj, východ	• řešit přístup do nezastavěného území – krajiny do rozvojové plochy ~~N5~~K.5. • v OP ZVN lze řešit pouze zahradu bez nadzemních staveb a oplocení
~~Z106~~ Z.106	plochy veřejných prostranství všeobecných - ~~PV~~PU	Ráj	Ráj, východ	• řešit komunikaci pro plochy ~~Z104~~Z.104, ~~Z103b~~Z.103b a ~~Z103a~~Z.103a • respektovat podmínky využití koridoru Y (~~Y4~~CNU.Y4), kap. 6.1. • respektovat čerpací stanici • respektovat Podmínky využití v území nevhodném pro zasakování dešťových vod, kap. 6.1.

i.č.	způsob využití plochy	k.ú.	část města, lokalita	specifické podmínky využití ploch (tyto podmínky mají před ostatními podmínkami prioritu)
~~Z107~~ Z.107	plochy bydlení individuálního – BI	Ráj	Ráj, východ	• obsluhu plochy řešit z plochy DS (~~Z265~~Z.265), v rámci plochy BI řešit komunikaci • řešit pěší propojení do plochy ~~N5~~K.5 - k ploše pro setkávání a odpočinek • respektovat Podmínky využití v území nevhodném pro zasakování dešťových vod, kap. 6.1.
~~Z108~~ Z.108	plochy občanského vybavení – ~~veřejná pohřebiště~~hřbitovy - OH	Ráj	Ráj, střed	• řešit rozšíření veřejného pohřebiště
~~Z109~~ Z.109	plochy bydlení individuálního – BI	Ráj	Ráj, střed	• obsluhu plochy řešit ze stabilizovaných ploch ~~PV~~PU • respektovat Podmínky využití v území nevhodném pro zasakování dešťových vod, kap. 6.1.
~~Z110~~ Z.110	plochy bydlení individuálního - BI	Ráj	Ráj, střed	• respektovat Podmínky využití v území nevhodném pro zasakování dešťových vod, kap. 6.1.
~~Z111a~~ Z.111a	plochy bydlení individuálního - BI	Ráj	Ráj, střed	• realizovat komunikaci v ploše ~~Z112~~Z.112 • respektovat Podmínky využití v území nevhodném pro zasakování dešťových vod, kap. 6.1.
~~Z111b~~ Z.111b	plochy bydlení individuálního - BI	Ráj	Ráj, střed	• obsluhu řešit ze stabilizovaných ploch ~~PV~~PU, v rámci plochy řešit komunikaci • respektovat Podmínky využití v území nevhodném pro zasakování dešťových vod, kap. 6.1.
~~Z112~~ Z.112	plochy veřejných prostranství všeobecných - ~~PV~~PU	Ráj	Ráj, střed	• řešit komunikaci pro obsluhu rozvojových ploch ~~Z111a~~Z.111a a ~~Z321b~~Z.321b • řešit přístup do krajiny • respektovat Podmínky využití v území nevhodném pro zasakování dešťových vod, kap. 6.1.
~~Z113~~ Z.113	plochy veřejných prostranství všeobecných - ~~PV~~PU	Ráj	Ráj, střed	• řešit pěší propojení ul. Borovského a Bažantnice (podél ~~Z108~~Z.108) • respektovat Podmínky využití v území nevhodném pro zasakování dešťových vod, kap. 6.1.
~~Z114~~ Z.114	plochy bydlení individuálního - BI	Ráj	Ráj, střed	• realizovat komunikaci v ploše ~~Z116~~Z.116 • řešit pěší propojení do plochy ~~N9~~K.9 - k ploše pro setkávání a odpočinek • odvedení dešťových vod řešit do koridoru ~~KT25~~CNU.KT25 • respektovat čerpací stanici • respektovat čerpací stanici, pietní pásmo hřbitova • respektovat Podmínky využití v území nevhodném pro zasakování dešťových vod, kap. 6.1.
~~Z115~~ Z.115	plochy bydlení individuálního - BI	Ráj	Ráj, střed	• realizovat komunikaci v ploše ~~Z116~~Z.116 • respektovat Podmínky využití v území nevhodném pro zasakování dešťových vod, kap. 6.1. • odvedení dešťových vod řešit do koridoru ~~KT25~~CNU.KT25 • řešit pěší propojení do plochy ~~N9~~K.9 - k ploše pro setkávání a odpočinek
~~Z116~~ Z.116	plochy veřejných prostranství všeobecných - ~~PV~~PU	Ráj	Ráj, střed	• řešit obsluhu rozvojových ploch ~~Z114~~Z.114, ~~Z115~~Z.115 • propojit ulici V Zákoutí s ulicí Na Stráni • respektovat Podmínky využití v území nevhodném pro zasakování dešťových vod, kap. 6.1.

i.č.	způsob využití plochy	k.ú.	část města, lokalita	specifické podmínky využití ploch (tyto podmínky mají před ostatními podmínkami prioritu)
~~Z117a~~ Z.117a ~~Z117b~~ Z.117b	plochy bydlení individuálního – BI	Ráj	Ráj, střed	• realizovat komunikaci v ploše ~~Z116~~Z.116 • v OP ZVN lze řešit pouze zahradu bez nadzemních staveb a oplocení • respektovat Podmínky využití v území nevhodném pro zasakování dešťových vod, kap. 6.1. • v OP ZVN lze řešit pouze zahradu bez nadzemních staveb a oplocení
~~Z119~~ Z.119	plochy veřejných prostranství všeobecných - ~~PV~~PU	Ráj	Ráj, střed	• řešit komunikaci pro plochu ~~Z120~~Z.120 • respektovat Podmínky využití v území nevhodném pro zasakování dešťových vod, kap. 6.1.
~~Z120~~ Z.120	plochy bydlení individuálního - BI	Ráj	Ráj, střed	• realizovat komunikaci v ploše ~~Z119~~Z.119, ~~Z121~~Z.121 • respektovat Podmínky využití v území nevhodném pro zasakování dešťových vod, kap. 6.1.
~~Z121~~ Z.121	plochy veřejných prostranství všeobecných - ~~PV~~PU	Ráj	Ráj, střed	• řešit komunikaci pro plochy ~~Z120~~Z.120 a ~~Z122~~Z.122 • respektovat podmínky využití koridoru KT (~~KT29~~CNU.KT29), kap. 6.1.
~~Z122~~ Z.122	plochy bydlení individuálního - BI	Ráj	Ráj, střed	• realizovat komunikaci v ploše ~~Z125~~Z.125, ~~Z121~~Z.121 • odvedení dešťových vod řešit do koridoru ~~KT32~~CNU.KT32 • řešit pěší propojení do plochy ~~N5~~K.5 - k ploše pro setkávání a odpočinek • respektovat podmínky využití koridoru KT (~~KT29~~CNU.KT29), kap. 6.1. • respektovat čerpací stanici • respektovat Podmínky využití v území nevhodném pro zasakování dešťových vod, kap. 6.1.
~~Z123a~~ Z.123a	plochy bydlení individuálního - BI	Ráj	Ráj, střed	• realizovat komunikaci v ploše ~~Z351~~Z.351, ~~Z125~~Z.125 • respektovat Podmínky využití v území nevhodném pro zasakování dešťových vod, kap. 6.1. • odvedení dešťových vod řešit do koridoru ~~KT26~~CNU.KT26 • řešit pěší propojení do plochy ~~N5~~K.5 - k ploše pro setkávání a odpočinek • umožnit rozšíření stávající komunikace U Farmy (plocha ~~Z265~~Z.265) dle platných norem
~~Z123b~~ Z.123b	plochy bydlení individuálního - BI	Ráj	Ráj, střed	• realizovat komunikaci v ploše ~~Z351~~Z.351, ~~Z125~~Z.125 • odvedení dešťových vod řešit do koridoru ~~KT26~~CNU.KT26 a respektovat čerpací stanici • řešit pěší propojení do plochy ~~N5~~K.5 - k ploše pro setkávání a odpočinek • respektovat Podmínky využití v území nevhodném pro zasakování dešťových vod, kap. 6.1.
~~Z125~~ Z.125	plochy veřejných prostranství všeobecných - ~~PV~~PU	Ráj	Ráj, střed	• řešit komunikaci pro plochy ~~Z123a~~Z.123a, ~~Z123b~~Z.123b a ~~Z122~~Z.122 • řešit pěší propojení do plochy ~~N4~~K.4 - k ploše pro setkávání a odpočinek • respektovat podmínky využití koridoru KT (~~KT32~~CNU.KT32), kap. 6.1. • respektovat čerpací stanici • respektovat Podmínky využití v území nevhodném pro zasakování dešťových vod, kap. 6.1.

i.č.	způsob využití plochy	k.ú.	část města, lokalita	specifické podmínky využití ploch (tyto podmínky mají před ostatními podmínkami prioritu)
~~Z126~~ Z.126	plochy rekreace individuální - ~~RR~~RI	Ráj	Ráj, střed	• v rámci plochy řešit hlavní účelovou komunikaci, která propojí stávající účelovou komunikaci (DU jih) s navrženým veřejným prostranstvím ~~Z125~~Z.125 (východ); v rámci plochy řešit další komunikace • řešit pěší propojení do plochy ~~N5~~K.5 - k ploše pro setkávání a odpočinek • respektovat podmínky využití koridoru KT (~~KT32~~CNU.KT32), kap. 6.1. • respektovat čerpací stanici • respektovat Podmínky využití v území nevhodném pro zasakování dešťových vod, kap. 6.1. • v OP ZVN lze řešit pouze zahradu bez nadzemních staveb a oplocení
~~Z129~~ Z.129	plochy smíšené obytné městské – SM	Karviná-město	Hranice, sever	• realizovat komunikaci v ploše ~~Z135~~Z.135 (část), ~~Z132~~Z.132, ~~Z133~~Z.133 • řešit pěší propojení do plochy ~~Z131~~Z.131, ~~Z359~~Z.359 - k ploše pro setkávání a odpočinek • v kontaktu s rozvojovou plochou DS ~~P24~~Z.383 řešit zeleň s funkcí izolační
~~Z130~~ Z.130	plochy smíšené obytné městské - SM	Karviná-město	Hranice, sever	• realizovat komunikaci v ploše ~~Z135~~Z.135 - část, ~~Z132~~Z.132 - část, ~~Z133~~Z.133
~~Z131~~ Z.131	plochy ~~veřejné~~ zeleně ~~parkové~~ - parky a parkově upravené plochy - ZP	Karviná-město	Hranice, sever	• řešit plochu pro setkávání a odpočinek pro ~~Z129~~Z.129
~~Z132~~ Z.132	plochy veřejných prostranství všeobecných - ~~PV~~PU	Karviná-město	Hranice, sever	• řešit komunikaci s obratištěm pro plochu ~~Z130~~Z.130, ~~Z129~~Z.129, ~~Z270~~Z.270 • řešit pěší propojení k ploše pro setkávání a odpočinek (~~Z 359~~Z.359)
~~Z133~~ Z.133	plochy veřejných prostranství všeobecných - ~~PV~~PU	Karviná-město	Hranice, sever	• řešit komunikaci pro plochu ~~Z130~~Z.130, ~~Z129~~Z.129
~~Z134~~ Z.134	plochy veřejných prostranství všeobecných - ~~PV~~PU	Karviná-město	Hranice, sever	• řešit komunikaci pro plochu ~~Z136~~Z.136, ~~Z270~~Z.270
~~Z135~~ Z.135	plochy veřejných prostranství všeobecných - ~~PV~~PU	Karviná-město	Hranice, sever	• řešit komunikaci pro plochu ~~Z136~~Z.136, ~~Z267~~Z.267
~~Z136~~ Z.136	plochy smíšené obytné městské - SM	Karviná-město	Hranice, sever	• realizovat komunikaci v ploše ~~PV~~PU (~~Z135~~Z.135, ~~Z134~~Z.134) • řešit pěší propojení do plochy ~~Z266~~Z.266 - západ - k ploše pro setkávání a odpočinek
~~Z137~~ Z.137	plochy rekreace individuální - ~~RR~~RI	Louky nad Olší	Louky, Velké Kempy	• realizovat komunikaci v ploše ~~PV~~PU (~~Z151~~Z.151) • řešit pěší propojení do plochy ~~Z361~~Z.361 - k ploše pro setkávání a odpočinek • respektovat podmínky využití ploch v sesuvném území, kap. 6.1.
~~Z138~~ Z.138	plochy smíšené obytné ~~vesnické~~venkovské - SV	Louky nad Olší	Louky, Velké Kempy	• realizovat komunikaci v ploše ~~Z151~~Z.151

i.č.	způsob využití plochy	k.ú.	část města, lokalita	specifické podmínky využití ploch (tyto podmínky mají před ostatními podmínkami prioritu)
~~Z139~~ Z.139	plochy smíšené obytné ~~vesnické~~venkovské - SV	Louky nad Olší	Louky, Malé Kempy	
~~Z140~~ Z.140	plochy smíšené obytné ~~vesnické~~venkovské - SV	Louky nad Olší	Louky, Malé Kempy	
~~Z141~~ Z.141	plochy smíšené obytné ~~vesnické~~venkovské - SV	Louky nad Olší	Louky, Malé Kempy	
~~Z142~~ Z.142	plochy smíšené obytné ~~vesnické~~venkovské - SV	Louky nad Olší	Louky, Velké Kempy	
~~Z143~~ Z.143	plochy smíšené obytné ~~vesnické~~venkovské - SV	Louky nad Olší	Louky, Velké Kempy	
~~Z144~~ Z.144	plochy smíšené obytné ~~vesnické~~venkovské - SV	Louky nad Olší	Louky, Velké Kempy	• realizovat komunikaci v ploše ~~Z369~~Z.369
~~Z146~~ Z.146	plochy smíšené obytné ~~vesnické~~venkovské - SV	Louky nad Olší	Louky Velké Kempy	
~~Z147~~ Z.147	plochy smíšené obytné ~~vesnické~~venkovské - SV	Louky nad Olší	Louky Velké Kempy	
~~Z148~~ Z.148	plochy občanského vybavení - ~~tělovýchova a~~ sport - OS	Louky nad Olší	Louky, Malé Kempy	• řešit víceúčelové hřiště • respektovat podmínky využití koridoru KD (~~KD2~~CNZ.DZ14), kap. 6.1.
~~Z149~~ Z.149	plochy občanského vybavení - ~~tělovýchova a~~ sport - OS	Louky nad Olší	Louky, východ	• řešit víceúčelové hřiště • podél západního okraje plochy řešit pás izolační zeleně
~~Z150~~ Z.150	plochy ~~veřejné~~ zeleně sídelní ostatní – ~~ZO~~ZS	Louky nad Olší	Louky, Malé Kempy	• řešit zeleň s funkcí izolační • respektovat podmínky využití koridoru KD (~~KD2~~CNZ.DZ14), kap. 6.1.
~~Z151~~ Z.151	plochy veřejných prostranství všeobecných - ~~PV~~PU	Louky nad Olší	Louky, Velké Kempy	• řešit komunikaci pro plochu ~~Z137~~Z.137, ~~Z138~~Z.138, ~~Z361~~Z.361 • respektovat podmínky využití koridoru KD (~~KD2~~CNZ.DZ14), kap. 6.1.
~~Z152~~ Z.152	plochy ~~dopravní infrastruktury – silniční doprava~~dopravy silniční - DS	Louky nad Olší	Louky, jih	• řešit přeložku silnice I/67 • respektovat podmínky využití koridoru KD (~~KD1~~CNZ.D164, ~~KD2~~CNZ.DZ14), kap. 6.1. • řešit mimoúrovňové křížení s tratí • řešit křižovatku - napojení na stávající komunikaci v ulici Za Mostem

i.č.	způsob využití plochy	k.ú.	část města, lokalita	specifické podmínky využití ploch (tyto podmínky mají před ostatními podmínkami prioritu)
~~Z153~~ Z.153	plochy smíšené obytné ~~vesnické~~venkovské - SV	Louky nad Olší	Louky, jih	
~~Z154~~ Z.154	plochy zeleně ~~zahrad~~ – zahrady a sady - ZZ	Louky nad Olší	Louky, jih	• respektovat podmínky využití koridoru KD (~~KD1~~CNZ.D164, ~~KD2~~CNZ.DZ14), kap. 6.1.
~~Z155~~ Z.155	plochy smíšené obytné ~~vesnické~~venkovské - SV	Louky nad Olší	Louky, jih	• v rámci plochy řešit prodloužení stabilizovaných ploch ~~PV~~PU
~~Z156~~ Z.156	plochy smíšené obytné ~~vesnické~~venkovské - SV	Louky nad Olší	Louky, jih	• zástavbu situovat podél ulice Za Mostem • respektovat podmínky výstavby v plochách, do nichž zasahují negativní vlivy ze silniční dopravy, kap. 6.1.
~~Z160~~ Z.160	plochy ~~veřejné~~ zeleně sídelní ostatní – ~~ZO~~ZS	Karviná-město	Mizerov, severně od ulice Poutní	• řešit pěší propojení - podél vodoteče, propojit stávající a navržená veřejná prostranství • řešit plochu pro setkávání a odpočinek pro ~~Z29a~~Z.29a, ~~Z29b~~Z.29b, ~~Z35b~~Z.35b • respektovat podmínky využití koridoru KT (~~KT30~~CNU.KT30) a plochy X (~~X2~~CNU.X2), kap. 6.1. • respektovat podmínky využití ploch v území určeném k rozlivu, kap. 6.1.
~~Z161~~ Z.161	plochy veřejných prostranství všeobecných - ~~PV~~PU	Karviná-město, Ráj	Mizerov, Ráj	• řešit rozšíření veřejného prostranství v ulici Poutní
~~Z162~~ Z.162	plochy veřejných prostranství všeobecných - ~~PV~~PU	Ráj	Ráj, sever	• řešit komunikaci pro navazující plochy BI (úprava ul. Podlesí)
~~Z163~~ Z.163	plochy veřejných prostranství všeobecných - ~~PV~~PU	Ráj	Ráj, sever	• řešit komunikaci pro plochy ~~Z8~~Z.8 a ~~Z10~~Z.10
~~Z164~~ Z.164	plochy ~~dopravní infrastruktury – silniční doprava~~ veřejných prostranství všeobecných - ~~DS~~PU	Ráj	Ráj, sever	• řešit komunikaci pro navazující plochy BI a SM
~~Z165~~ Z.165	plochy ~~dopravní infrastruktury – silniční doprava~~dopravy silniční - DS	Karviná-město, Ráj	Hranice, Mizerov, Ráj, Mickiewiczova	• rozšíření komunikace ul. Mickiewiczova, cyklotrasa • respektovat podmínky ochrany historicky významných staveb (historicky významná stavba č. 9), kap. 2.2.1.
~~Z166~~ Z.166	Plochy výroby ~~a skladování – lehký průmysl~~lehké - VL	Staré Město u Karviné	Staré Město, Nové Pole II	• respektovat podmínky pro ochranu melioračních zařízení, kap. 6.1.

i.č.	způsob využití plochy	k.ú.	část města, lokalita	specifické podmínky využití ploch (tyto podmínky mají před ostatními podmínkami prioritu)
~~Z168~~ Z.168	plochy výroby ~~a skladování – drobná výroba~~drobné a služeb - VD	Staré Město u Karviné	Staré Město, Bohumínská	• realizovat komunikaci v ploše ~~Z176~~Z.176 • respektovat podmínky využití koridoru KD (~~KD1~~CNZ.D164), kap. 6.1. • respektovat podmínky pro ochranu melioračních zařízení, kap. 6.1.
~~Z169~~ Z.169	Plochy výroby ~~a skladování – lehký průmysl~~lehké - VL	Staré Město u Karviné	Staré Město, Nové Pole I	• respektovat podmínky využití ploch v záplavovém území, kap. 6.1. • respektovat podmínky pro ochranu melioračních zařízení, kap. 6.1.
~~Z173~~ Z.173	plochy technické infrastruktury všeobecné - ~~T~~TU	Staré Město u Karviné	Staré Město, Staroměstská	• řešit stavbu napájecího bodu TR 110/22 kV • respektovat podmínky pro ochranu melioračních zařízení, kap. 6.1.
~~Z174~~ Z.174	plochy ~~veřejné~~ zeleně sídelní ostatní – ~~ZO~~ZS	Staré Město u Karviné	Staré Město, Bohumínská	• řešit zeleň s funkcí izolační a kompoziční • respektovat podmínky pro ochranu melioračních zařízení, kap. 6.1.
~~Z175~~ Z.175	plochy ~~veřejné~~ zeleně sídelní ostatní – ~~ZO~~ZS	Staré Město u Karviné	Staré Město, Nové Pole II	• řešit zeleň s funkcí izolační • respektovat podmínky pro ochranu melioračních zařízení, kap. 6.1.
~~Z176~~ Z.176	plochy ~~dopravní infrastruktury – silniční doprava~~dopravy silniční - DS	Karviná-město, Staré Město u Karviné	Staré Město, Nové Město, Bohumínská	• řešit přeložku silnice I/67, úpravy komunikace včetně křižovatek • trasování komunikace řešit v rámci koridoru v maximální možné vzdálenosti od obytné zástavby • respektovat podmínky využití koridoru KD (~~KD1~~CNZ.D164), kap. 6.1. • respektovat podmínky využití koridoru KT (~~KT1~~CNZ.T1), kap. 6.1. • řešit trasy pro cyklistickou a pěší dopravu • řešit zeleň s funkcí izolační a kompoziční.
~~Z179~~ Z.179	plochy ~~veřejné~~ zeleně sídelní ostatní – ~~ZO~~ZS	Staré Město u Karviné	Staré Město, Nové Pole I	• respektovat podmínky využití ploch v záplavovém území, kap. 6.1.
~~Z184~~ Z.184	plochy výroby ~~a skladování – drobná výroba~~drobné a služeb - VD	Staré Město u Karviné	Staré Město, Bohumínská	• na pozemcích parc. č. 455/2, 455/7, 455/8, 455/9, 455/10, 455/12, 455/13, 455/14 a 455/15 je přípustná realizace fotovoltaické elektrárny
~~Z185~~ Z.185	plochy veřejných prostranství všeobecných - ~~PV~~PU	Staré Město u Karviné	Staré Město, Bohumínská - Myslivecká	• řešit rozšíření stávající komunikace pro obsluhu navazujících ploch
~~Z186~~ Z.186	Plochy výroby ~~a skladování – lehký průmysl~~lehké - VL	Staré Město u Karviné	Staré Město, Nové Pole II	• v případě potřeby řešit zavlečkování • respektovat podmínky využití koridoru KD (~~KD1~~CNZ.D164), kap. 6.1. • respektovat trasu navržené vlečky • respektovat podmínky využití koridoru KT (~~KT1~~CNZ.T1), kap. 6.1. • respektovat podmínky pro ochranu melioračních zařízení, kap. 6.1.
~~Z187~~ Z.187	plochy ~~dopravní infrastruktury – silniční doprava~~dopravy silniční - DS	Darkov	Lázně Darkov, za mostem	• řešit napojení silnice III/4687 na přeložku silnice I/67 • řešit napojení komunikace v ul. Svornosti na silnici III/4687 • respektovat podmínky využití v území ve vlivech důlní činnosti - plocha (A_K) kap. 6.1.

i.č.	způsob využití plochy	k.ú.	část města, lokalita	specifické podmínky využití ploch (tyto podmínky mají před ostatními podmínkami prioritu)
~~Z188~~ Z.188	plochy občanského vybavení – ~~komerční zařízení~~komerčního - OK	Darkov	Lázně Darkov, za mostem	• řešit občanské vybavení s vazbou na lázeňský areál Darkov • respektovat podmínky využití ploch v záplavovém území, kap. 6.1.
~~Z189~~ Z.189	plochy ~~dopravní infrastruktury~~dopravy jiné – doprava v klidu - ~~DP~~DX	Darkov	Lázně Darkov, Darkovské jezero	• řešit parkoviště pro osobní automobily • respektovat podmínky využití ploch v záplavovém území, kap. 6.1.
~~Z190~~ Z.190	plochy ~~dopravní infrastruktury~~dopravy jiné – doprava v klidu - ~~DP~~DX	Darkov	Lázně Darkov, Darkovské jezero	• řešit parkoviště pro osobní automobily • respektovat podmínky využití ploch v záplavovém území, kap. 6.1.
~~Z191~~ Z.191	plochy veřejných prostranství všeobecných - ~~PV~~PU	Darkov	Lázně Darkov, Darkovské jezero	• řešit obsluhu rozvojových ploch ~~Z189~~Z.189, ~~Z190~~Z.190, ~~Z221~~Z.221 • řešit průchod trasy pro pěší a cyklisty • respektovat podmínky využití ploch v území ve vlivech důlní činnosti - plocha (A_k), kap. 6.1.
~~Z192~~ Z.192	plochy veřejných prostranství všeobecných - ~~PV~~PU	Darkov	Lázně Darkov, Darkovské jezero	• řešit komunikaci, hlavní pěší přístup k jezeru, průchod cyklotrasy • respektovat podmínky využití ploch v území ve vlivech důlní činnosti - plocha (A_k), kap. 6.1.
~~Z193~~ Z.193	plochy občanského vybavení – ~~komerční zařízení~~komerčního - OK	Darkov	Lázně Darkov, za mostem	• řešit občanské vybavení s vazbou na lázeňský areál Darkov • respektovat podmínky využití ploch v záplavovém území, kap. 6.1. • respektovat podmínky využití koridoru KD (~~KD1~~CNZ.D164) kap. 6.1.
~~Z194~~ Z.194	plochy ~~veřejné~~ zeleně sídelní ostatní – ~~ZO~~ZS	Staré Město u Karviné	Staré Město, Hlíny	• řešit plochu pro setkávání a odpočinek (v západní části plochy) pro ~~Z195~~ Z.195 • respektovat vodní tok a umožnit jeho zpřístupnění - v souběhu s vodním tokem řešit pěší propojení k ploše pro setkávání a odpočinek • zachovat doprovodný porost vodního toku • respektovat podmínky využití ploch v záplavovém území, kap. 6.1.
~~Z195~~ Z.195	plochy smíšené obytné ~~vesnické~~venkovské - SV	Staré Město u Karviné	Staré Město, Hlíny	• realizovat komunikaci v ploše ~~Z122~~Z.122 • řešit pěší propojení do plochy ~~Z194~~Z.194 - k ploše pro setkávání a odpočinek • respektovat podmínky pro ochranu melioračních zařízení, kap. 6.1.
~~Z196~~ Z.196	plochy občanského vybavení – ~~komerční zařízení~~komerčního - OK	Staré Město u Karviné	Staré Město, Olšiny	• řešit lokální centrum Olšiny – zařízení občanského vybavení • řešit pěší propojení k zastávce MHD a k ploše pro setkávání a odpočinek (~~Z353~~Z.353) • zajistit ochranu nejvýznamnějších prvků a skupin dřevinných porostů
~~Z197~~ Z.197	plochy smíšené obytné ~~vesnické~~venkovské - SV	Staré Město u Karviné	Staré Město, Olšiny	• respektovat podmínky pro ochranu melioračních zařízení, kap. 6.1.

i.č.	způsob využití plochy	k.ú.	část města, lokalita	specifické podmínky využití ploch (tyto podmínky mají před ostatními podmínkami prioritu)
~~Z198~~ Z.198	plochy smíšené obytné ~~vesnické~~venkovské - SV	Staré Město u Karviné	Staré Město, Olšiny	• realizovat komunikaci v ploše ~~PV~~PU (~~Z212~~Z.212, ~~Z201~~Z.201 a ~~Z200~~Z.200) • řešit pěší propojení do plochy ~~Z354~~Z.354 - k ploše pro setkávání a odpočinek • respektovat podmínky pro ochranu melioračních zařízení, kap. 6.1.
~~Z199~~ Z.199	plochy smíšené obytné ~~vesnické~~venkovské - SV	Staré Město u Karviné	Staré Město, Olšiny	• realizovat komunikaci v ploše ~~PV~~PU (~~Z212~~Z.212, ~~Z201~~Z.201) • řešit pěší propojení do plochy ~~Z354~~Z.354 - k ploše pro setkávání a odpočinek • respektovat podmínky pro ochranu melioračních zařízení, kap. 6.1.
~~Z200~~ Z.200	plochy veřejných prostranství všeobecných - ~~PV~~PU	Staré Město u Karviné	Staré Město, Olšiny	• řešit obsluhu rozvojových ploch ~~Z198~~Z.198 • respektovat podmínky pro ochranu melioračních zařízení, kap. 6.1.
~~Z201~~ Z.201	plochy veřejných prostranství všeobecných - ~~PV~~PU	Staré Město u Karviné	Staré Město, Olšiny	• řešit obsluhu rozvojových ploch ~~Z199~~Z.199, ~~Z198~~Z.198 • respektovat podmínky pro ochranu melioračních zařízení, kap. 6.1.
~~Z202~~ Z.202	plochy smíšené obytné ~~vesnické~~venkovské - SV	Staré Město u Karviné	Staré Město, Hlíny	• realizovat komunikaci v ploše ~~PV~~PU (~~Z212~~Z.212) • respektovat podmínky pro ochranu melioračních zařízení, kap. 6.1.
~~Z203~~ Z.203	plochy ~~dopravní infrastruktury~~dopravy jiné – doprava v klidu - ~~DP~~DX	Staré Město u Karviné	Staré Město, Hlíny	• řešit garáže pro osobní automobily
~~Z208~~ Z.208	plochy občanského vybavení – ~~veřejná vybavenost~~veřejného – OV	Karviná-město	Nové Město, U Bažantnice	• minimalizovat dopad do vymezené významné plochy zeleně ZP • respektovat podmínky ochrany hlavních os městotvorných vazeb, kap. 2.2.1. • realizovat komunikaci v ploše ~~Z210~~Z.210 včetně parkoviště
~~Z209~~ Z.209	plochy veřejných prostranství všeobecných - ~~PV~~PU	Karviná-město	Nové Město, U Bažantnice	• řešit rozšíření komunikace pro realizaci parkoviště u navazující plochy OV
~~Z210~~ Z.210	plochy veřejných prostranství všeobecných - ~~PV~~PU	Karviná-město	Nové Město, U Bažantnice	• řešit rozšíření komunikace pro realizaci parkoviště u plochy ~~Z208~~Z.208 • respektovat podmínky ochrany hlavních os městotvorných vazeb, kap. 2.2.1.
~~Z211~~ Z.211	*zrušeno*			
~~Z212~~ Z.212	plochy veřejných prostranství všeobecných - ~~PV~~PU	Staré Město u Karviné	Staré Město, Olšiny - Hlíny	• řešit komunikaci pro plochy ~~Z195~~Z.195, ~~Z197~~Z.197, ~~Z198~~Z.198, ~~Z199~~Z.199, ~~Z202~~Z.202, ~~Z203~~Z.203 • v rámci plochy řešit přeložku nadzemního vedení VN do kabelu • respektovat podmínky pro ochranu melioračních zařízení, kap. 6.1.
~~Z216~~ Z.216	plochy veřejných prostranství všeobecných - ~~PV~~PU	Darkov	Lázně Darkov, za mostem	• řešit rozšíření veř. prostranství v ul. Svornosti a novou komunikaci s obratištěm • respektovat podmínky využití koridoru KD (~~KD1~~CNZ.D164) kap. 6.1.

i.č.	způsob využití plochy	k.ú.	část města, lokalita	specifické podmínky využití ploch (tyto podmínky mají před ostatními podmínkami prioritu)
~~Z217~~ Z.217	plochy ~~veřejné~~ zeleně sídelní ostatní – ~~ZO~~ZS	Darkov	Lázně Darkov, za mostem	• realizovat komunikaci v ploše ~~Z220~~Z.220 • řešit zeleň s funkcí izolační a kompoziční • řešit plochu pro setkávání a odpočinek pro ~~Z193~~Z.193, ~~Z218~~Z.218 • respektovat podmínky využití koridoru KD (~~KD1~~CNZ.D164), kap. 6.1. • respektovat podmínky využití ploch v záplavovém území kap. 6.1.
~~Z218~~ Z.218	plochy občanského vybavení - ~~tělovýchova a~~ sport - OS	Darkov	Lázně Darkov, za mostem	• řešit sportovní areál • řešit komunikaci v ploše ~~Z216~~Z.216, ~~Z220~~Z.220 • respektovat podmínky využití ploch v záplavovém území, kap. 6.1. • řešit pěší propojení do plochy ~~Z217~~Z.217 - k ploše pro setkávání a odpočinek • respektovat podmínky využití koridoru KD (~~KD1~~CNZ.D164) kap. 6.1.
~~Z219~~ Z.219	plochy občanského vybavení – ~~komerční zařízení~~komerčního - OK	Darkov	Lázně Darkov, za mostem	• řešit občanské vybavení s vazbou na lázeňský areál Darkov • řešit komunikaci v ploše ~~Z216~~Z.216, ~~Z220~~Z.220 • respektovat podmínky využití ploch v záplavovém území kap. 6.1.
~~Z220~~ Z.220	plochy veřejných prostranství všeobecných - ~~PV~~PU	Darkov	Lázně Darkov, za mostem	• řešit komunikaci pro plochy ~~Z217~~Z.217, ~~Z218~~Z.218, ~~Z219~~Z.219,
~~Z221~~ Z.221	plochy rekreace hromadné – rekreační areály - RH	Darkov	Lázně Darkov, Darkovské jezero východ	• řešit nezbytné technické zázemí pro rekreaci u Darkovského jezera včetně parkoviště pro osobní automobily v přímé vazbě na plochu ~~Z191~~Z.191 • realizovat komunikaci v ploše ~~Z191~~Z.191 • respektovat podmínky využití ploch v záplavovém území, kap. 6.1. • respektovat podmínky využití ploch v území ve vlivech důlní činnosti - plocha (A_k), kap. 6.1.
~~Z223~~ Z.223	plochy ~~dopravní infrastruktury~~dopravy jiné – doprava v klidu - ~~DP~~DX	Karviná-Doly	Doly, u hřbitova	• řešit parkoviště u hřbitova • respektovat podmínky ochrany piety hřbitova, kap. 6.1.
~~Z225~~ Z.225	plochy ~~dopravní infrastruktury – silniční doprava~~dopravy silniční - DS	Karviná-město, Ráj, Darkov	Fryštát, Lázně Darkov, Ráj, obchvat města	• řešit přeložku silnice I/67 • řešit křižovatky • řešit zeleň s funkcí izolační a kompoziční. • řešit opatření proti záplavám • řešit křížení s trasami pro cyklistickou a pěší dopravu • respektovat podmínky využití ploch v území ve vlivech důlní činnosti - plocha (A_k), kap. 6.1. • respektovat podmínky využití koridoru KD (~~KD1~~CNZ.D164), kap. 6.1. • řešit průchod ÚSES - biokoridoru ~~RK 576~~RBK.576
~~Z226~~ Z.226	plochy občanského vybavení - ~~tělovýchova a~~ sport - OS	Darkov	Lázně Darkov, Lipiny	• řešit rozšíření golfového hřiště • respektovat podmínky využití ploch v záplavovém území, kap. 6.1.
~~Z227~~ Z.227	plochy rekreace hromadné – rekreační areály - RH	Karviná-město, Darkov	Lázně Darkov, Fryštát, Nový Dvůr	• řešit rekreační areál • řešit pěší propojení do plochy ~~N28~~K.28, P.58 - k ploše pro setkávání a odpočinek

i.č.	způsob využití plochy	k.ú.	část města, lokalita	specifické podmínky využití ploch (tyto podmínky mají před ostatními podmínkami prioritu)
~~Z228~~ Z.228	plochy veřejných prostranství všeobecných - ~~PV~~PU	Darkov	Lázně Darkov, Lipiny	• řešit komunikaci pro plochu ~~Z227~~Z.227 a přístup do lesoparku Lipiny (plocha ~~N28~~K.28, P.58
~~Z229~~ Z.229	plochy ~~dopravní infrastruktury – silniční dopravadopravy~~ silniční - DS	Louky nad Olší	Louky, sever	• řešit mimoúrovňové křížení silnice II/475 se železnicí • respektovat podmínky využití ploch v území ve vlivech důlní činnosti - plocha (A_k), kap. 6.1. • respektovat podmínky využití koridoru KD (~~KD1~~CNZ.D164) kap. 6.1.
~~Z230~~ Z.230	plochy smíšené výrobní všeobecné - ~~VS~~HU	Karviná-Doly	Doly, Nad Barborou	• řešit odpovídající dopravní napojení plochy ze silnice II/474 • respektovat příp. přeložit stávající trasy technické infrastruktury • v rámci plochy řešit průchod navržené trasy STL plynovodu mezi ul. Slezská a ul. Partyzánská • zajistit důslednou ochranu severního a SV okraje porostů dřevin pro zamezení nežádoucího vizuálního propojení plochy smíšené výrobní všeobecné s prostorem v okolí kostela sv. Petra z Alkantary i s využitím plochy změn v krajině (~~N31~~K.31) a prvku ÚSES (~~LBK4~~LBK.4) • v rámci plochy řešit prostupnost území pro cyklistickou a pěší dopravu (mezi areály býv. dolů Barbora a Gabriela) propojením od silnice II/474 do ul. Slezská
~~Z231~~ Z.231	*zrušeno*			
~~Z232~~ Z.232	plochy veřejných prostranství všeobecných - ~~PV~~PU	Karviná-Doly	Doly, u kostela sv. Petra z Alkantary	• řešit komunikaci • řešit parkoviště u kostela • komunikaci od vodní plochy odclonit veřejnou zelení • umožnit průchod cyklotrasy • respektovat podmínky ochrany hlavních os městotvorných vazeb, kap. 2.2.1. • respektovat podmínky ochrany piety hřbitova, kap. 6.1.
~~Z233~~ Z.233	plochy veřejných prostranství všeobecných - ~~PV~~PU	Karviná-Doly	Doly, Gabriela	• řešit komunikaci, parkoviště pro navazující občanské vybavení, zeleň s funkcí kompoziční
~~Z235~~ Z.235	plochy rekreace hromadné – rekreační areály - RH	Louky nad Olší	Louky, sever	• respektovat podmínky využití ploch v záplavovém území, kap. 6.1. • respektovat podmínky využití ploch v území ve vlivech důlní činnosti - plocha (A_k), kap. 6.1.
~~Z236~~ Z.236	plochy rekreace hromadné – rekreační areály - RH	Louky nad Olší	Louky, u kostela sv. Barbory	• respektovat podmínky využití ploch v záplavovém území, kap. 6.1. • respektovat podmínky využití ploch v území ve vlivech důlní činnosti - plocha (A_k), kap. 6.1.
~~Z237~~ Z.237	plochy ~~dopravní infrastruktury – silniční dopravadopravy~~ silniční - DS	Louky nad Olší	Louky, centrum	• řešit přeložku silnice I/67 a dopravní propojení oddělených částí Zátiší a Kempy • řešit průchod cyklotrasy • respektovat podmínky využití ploch v území ve vlivech důlní činnosti - plocha (A_k), kap. 6.1. • respektovat podmínky využití koridoru KD (~~KD1~~CNZ.D164), kap. 6.1.
~~Z238~~ Z.238	plochy ~~veřejné~~ zeleně ~~parkové~~ - parky a parkově upravené plochy - ZP	Louky nad Olší	Louky, centrum	• řešit parkovou zeleň - podél přeložky silnice řešit pás izolační zeleně • respektovat podmínky využití ploch v území ve vlivech důlní činnosti - plocha (A_k), kap. 6.1. • respektovat podmínky využití ploch v záplavovém území, kap. 6.1.

i.č.	způsob využití plochy	k.ú.	část města, lokalita	specifické podmínky využití ploch (tyto podmínky mají před ostatními podmínkami prioritu)
~~Z239~~ Z.239	plochy občanského vybavení – ~~tělovýchova a~~ sport - OS	Louky nad Olší	Louky, centrum	• řešit víceúčelové hřiště
~~Z240~~ Z.240	plochy ~~veřejné~~ zeleně ~~parkové~~ parky a parkově upravené plochy - ZP	Louky nad Olší	Louky, centrum	• řešit parkovou zeleň - podél přeložky silnice řešit pás izolační zeleně • respektovat podmínky využití koridoru KD (~~KD1~~CNZ.D164), kap. 6.1.
~~Z241~~ Z.241	plochy veřejných prostranství všeobecných - ~~PV~~PU	Louky nad Olší	Louky, centrum	• řešit veřejné prostranství - místní komunikaci (až po vybudování přeložky silnice I/67), parkování, zeleň • respektovat podmínky využití ploch v záplavovém území, kap. 6.1. • respektovat podmínky využití ploch v území ve vlivech důlní činnosti - plocha (A_k), kap. 6.1. • respektovat podmínky využití koridoru KD (~~KD1~~CNZ.D164), kap. 6.1.
~~Z242~~ Z.242	plochy smíšené ~~v centrální zóně~~obytné centrální - SC	Karviná-město	Fryštát, Univerzitní park	• řešit rozšíření areálu Slezské univerzity • řešit komunikaci v ploše ~~Z336~~Z.336
~~Z243~~ Z.243	plochy občanského vybavení ~~– veřejná vybavenost~~veřejného – OV	Ráj	Ráj, Za Splavem	
~~Z244~~ Z.244	plochy ~~veřejné~~ zeleně sídelní ostatní – ~~ZO~~ZS	Ráj	Ráj, Za Splavem	• řešit zeleň s funkcí izolační • respektovat podmínky využití koridoru Y (~~Y1~~CNU.Y1), kap. 6.1.
~~Z245~~ Z.245	plochy občanského vybavení - ~~tělovýchova a~~ sport - OS	Ráj	Ráj, Za Splavem	• řešit kynologické cvičiště • řešit pěší propojení z ulice Za Splavem směrem do plochy veřejné zeleně ~~Z249~~Z.249 včetně lávky přes vodní tok • respektovat podmínky využití koridoru Y (~~Y1~~CNU.Y1), kap. 6.1.
~~Z246~~ Z.246	plochy smíšené ~~v centrální zóně~~obytné centrální - SC	Karviná-město	Fryštát, tř. 17. listopadu	• řešit zařízení občanského vybavení - komerční • respektovat památný strom • řešit dopravní napojení úpravou křižovatky ul. Karola Śliwky a Mlýnská • respektovat podmínky využití území zásadního významu pro charakter města, viz kap. 2.2.1.
~~Z249~~ Z.249	plochy ~~veřejné~~ zeleně ~~parkové~~ parky a parkově upravené plochy - ZP	Ráj	Ráj, Za Splavem	• řešit rozšíření parkové zeleně v návaznosti na lázeňský areál Darkov • řešit pěší propojení s plochou ~~Z245~~Z.245 • respektovat podmínky využití koridoru Y (~~Y2~~CNU.Y2), kap. 6.1.
~~Z251~~ Z.251	plochy veřejných prostranství všeobecných - ~~PV~~PU	Darkov	Lázně Darkov, Lázeňská	• řešit obsluhu stabilizovaných a rozvojových ploch ~~Z252~~Z.252 • řešit pěší propojení do navrženého parku Z.257~~Z257~~
~~Z252~~ Z.252	plochy smíšené obytné městské - SM	Darkov	Lázně Darkov, Lázeňská	• realizovat komunikaci v ploše ~~Z251~~Z.251 • respektovat podmínky ochrany území zásadního významu pro charakter města v kap. 2.2.1. • hlavní stavby (stavby pro bydlení) budou umísťovány podél komunikace v ploše ~~Z251~~Z.251 a pozemky budou orientovány zahradami východním směrem

i.č.	způsob využití plochy	k.ú.	část města, lokalita	specifické podmínky využití ploch (tyto podmínky mají před ostatními podmínkami prioritu)
~~Z253~~ Z.253	plochy smíšené obytné městské - SM	Darkov	Lázně Darkov, Lázeňská	• obsluhu plochy řešit prodloužením stabilizované plochy veřejných prostranství • respektovat podmínky ochrany území zásadního významu pro charakter města v kap. 2.2.1. •
~~Z254~~ Z.254	plochy ~~dopravní infrastruktury~~dopravy jiné – doprava v klidu - ~~DP~~DX	Karviná-město	Hranice, Leonovova	• řešit parkovací dům
~~Z255~~ Z.255	plochy občanského vybavení ~~– veřejná vybavenost~~veřejného – OV	Karviná-město	Mizerov, Žižkova	• minimalizovat dopad do vymezené významné plochy zeleně ~~KR~~ZX • řešit hlavní pěší propojení do lesoparku Dubina • respektovat podmínky ochrany piety hřbitova, kap. 6.1.
~~Z257~~ Z.257	plochy ~~veřejné~~ zeleně ~~parkové~~ parky a parkově upravené plochy - ZP	Darkov	Lázně Darkov	• řešit rozšíření zámeckého parku • respektovat podmínky ochrany hlavních os městotvorných vazeb, kap. 2.2.1.
~~Z258~~ Z.258	plochy smíšené obytné městské - SM	Darkov	Lázně Darkov, Lázeňská	• realizovat komunikaci v ploše ~~Z260~~Z.260 • respektovat podmínky ochrany území zásadního významu pro charakter města v kap. 2.2.1. • respektovat podmínky ochrany hlavních os městotvorných vazeb, v kap. 2.2.1.
~~Z259~~ Z.259	plochy smíšené obytné městské - SM	Darkov	Lázně Darkov, Lázeňská	• realizovat komunikaci v ploše ~~Z260~~Z.260 • respektovat podmínky ochrany území zásadního významu pro charakter města v kap. 2.2.1. • respektovat podmínky ochrany významných vyhlídkových bodů a hlavních os městotvorných vazeb, kap. 2.2.1.
~~Z260~~ Z.260	plochy veřejných prostranství všeobecných - ~~PV~~PU	Darkov	Lázně Darkov, Lázeňská	• řešit komunikaci pro plochy ~~Z258~~Z.258, ~~Z259~~Z.259 a přístup do veřejné zeleně parkové ~~Z257~~Z.257
~~Z261~~ Z.261	plochy veřejných prostranství všeobecných - ~~PV~~PU	Karviná-město	Fryštát, Karola Sliwky	• řešit parkoviště pro osobní automobily
~~Z262~~ Z.262	plocha zrušena			
~~Z263~~ Z.263	plochy ~~dopravní infrastruktury – účelové komunikace~~dopravy všeobecné - DU	Karviná-Doly	Doly, Sovinec	• řešit nové dopravní napojení „Sovince“ na silnici I/59, cyklotrasu
~~Z264~~ Z.264	*zrušeno*			
~~Z265~~ Z.265	plochy ~~dopravní infrastruktury – silniční doprava~~dopravy silniční - DS	Ráj	Ráj, východ	• řešit rozšíření komunikace ul. U Farmy, cyklotrasu • řešit prodloužení trasy MHD a situování zastávek

i.č.	způsob využití plochy	k.ú.	část města, lokalita	specifické podmínky využití ploch (tyto podmínky mají před ostatními podmínkami prioritu)
~~Z266~~ Z.266	plochy ~~veřejné~~ zeleně ~~parkové~~ parky a parkově upravené plochy - ZP	Karviná-město	Hranice, - sever	• řešit rozšíření lázeňského parku v Hranicích • řešit plochu pro setkávání a odpočinek pro ~~Z136~~Z.136, ~~Z267~~Z.267 • řešit komunikaci propojující ulici Čsl. armády s lokalitou ~~Z267~~Z.267 • řešit pěší propojení – propojit veřejná prostranství ~~Z5~~Z.5 a ~~Z135~~Z.135 • respektovat podmínky využití koridoru KT (~~KT8~~CNU.KT8), plochy X (~~X1~~CNU.X1), kap. 6.1. • respektovat čerpací stanici a kanalizaci
~~Z267~~ Z.267	plochy smíšené obytné městské - SM	Karviná-město	Hranice, - sever	• v návaznosti na ~~Z135~~Z.135 řešit lokální centrum • realizovat komunikaci a vedení TI včetně oddílné kanalizace v ploše ~~Z135~~Z.135, v rámci plochy ~~Z267~~Z.267 realizovat jejich prodloužení • řešit obsluhu a pěší propojení i z jižní části ulice Čsl. armády (v rámci plochy ~~Z266~~Z.266) • řešit pěší propojení do plochy ~~Z266~~Z.266 - k ploše pro setkávání a odpočinek a do ulice Čsl. armády
~~Z270~~ Z.270	plochy smíšené obytné městské - SM	Karviná-město	Hranice, sever	• realizovat komunikaci v ploše ~~Z132~~Z.132, ~~Z134~~Z.134, ~~Z135~~Z.135 (jižní část) • řešit pěší propojení do plochy ~~Z359~~Z.359 - k ploše pro setkávání a odpočinek
~~Z271~~ Z.271	plochy ~~veřejné~~ zeleně sídelní ostatní – ~~ZO~~ZS	Karviná-město	Hranice, sever	
~~Z272~~ Z.272	plochy bydlení individuálního - BI	Ráj	Ráj, jih	• řešit pěší propojení do plochy ~~Z360~~Z.360 - k ploše pro setkávání a odpočinek • respektovat Podmínky využití v území nevhodném pro zasakování dešťových vod, kap. 6.1. • zachovat přístup do krajiny – do ploch ~~NS~~MU, ~~L~~LU
~~Z273~~ Z.273	plochy bydlení individuálního - BI	Ráj	Ráj, jih	• řešit pěší propojení do plochy ~~Z360~~Z.360 - k ploše pro setkávání a odpočinek • respektovat Podmínky využití v území nevhodném pro zasakování dešťových vod, kap. 6.1. • zachovat přístup do krajiny – do ploch ~~NS~~MU, ~~L~~LU, ~~KZ~~ZK
~~Z274~~ Z.274	plochy bydlení individuálního - BI	Ráj	Ráj, jih	• respektovat Podmínky využití v území nevhodném pro zasakování dešťových vod, kap. 6.1.
~~Z275~~ Z.275	plochy ~~dopravní infrastruktury – účelové komunikace~~dopravy všeobecné - DU	Ráj	Ráj, jih	• řešit komunikační propojení, cyklotrasu • zpřístupnit plochu navrženou pro rekreační louku ~~N47~~K.47 • respektovat podmínky využití ploch v území ve vlivech důlní činnosti - plocha (A_k), kap. 6.1. • respektovat podmínky využití ploch v sesuvném území, kap. 6.1. • využití koridoru Y (~~Y1~~CNU.Y1), kap. 6.1.
~~Z276~~ Z.276	plochy občanského vybavení ~~– komerční zařízení~~komerčního - OK	Karviná-Doly	Doly, Gabriela	• řešit občanské vybavení ve vazbě na areál býv. Dolu Gabriela • řešit pěší propojení do plochy ~~N32~~K.32, ~~N49~~K.49 - k ploše pro setkávání a odpočinek • respektovat podmínky ochrany významných kompozičních os, kap. 2.2.1.
~~Z277~~ Z.277	*zrušeno*			

i.č.	způsob využití plochy	k.ú.	část města, lokalita	specifické podmínky využití ploch (tyto podmínky mají před ostatními podmínkami prioritu)
~~Z278~~ Z.278	plochy rekreace hromadné - rekreační areály - RH	Karviná-Doly	Doly, Solecká	• řešit rekreační areál • řešit pěší propojení do plochy ~~Z356~~Z.356 - k ploše pro setkávání a odpočinek
~~Z279~~ Z.279	plochy rekreace hromadné - rekreační areály - RH	Karviná-Doly	Doly, Solecká	• řešit rekreační areál • řešit pěší propojení do plochy ~~Z356~~Z.356 - k ploše pro setkávání a odpočinek
~~Z282~~ Z.282	plochy občanského vybavení - ~~tělovýchova a~~ sport - OS	Karviná-Doly	Doly, Červená kolonie	• řešit sportovní areál • sportoviště odclonit pásem izolační zeleně od navazující krajiny v k.ú. Lazy u Orlové
~~Z283~~ Z.283	plochy smíšené výrobní všeobecné - ~~VS~~HU	Karviná-Doly	Doly, Hohenegger	• realizovat komunikaci v prodloužení plochy ~~Z344~~Z.344 • odkanalizování plochy řešit lokálně
~~Z284~~ Z.284	plochy smíšené výrobní všeobecné - ~~VS~~HU	Karviná-Doly	Doly, Hohenegger	• realizovat komunikaci v ploše ~~Z287~~Z.287 • odkanalizování plochy řešit lokálně
~~Z285~~ Z.285	plochy smíšené výrobní všeobecné - ~~VS~~HU	Karviná-Doly	Doly, Hohenegger	• obsluhu technickou infrastrukturou řešit lokálně
~~Z286~~ Z.286	plochy smíšené výrobní všeobecné - ~~VS~~HU	Karviná-Doly	Doly, Hohenegger	• realizovat komunikaci v ploše ~~Z287~~Z.287 • v rámci plochy řešit obsluhu plochy ~~Z288~~Z.288 • odkanalizování plochy řešit lokálně • respektovat podmínky ochrany historicky významných staveb (historicky významná stavba č. 12), kap. 2.2.1.
~~Z287~~ Z.287	plochy ~~dopravní infrastruktury – silniční doprava~~dopravy silniční - DS	Karviná-Doly	Doly, Hohenegger	• řešit komunikaci pro plochu ~~Z286~~Z.286, ~~Z284~~Z.284, zaústit do upravené křižovatky (plocha ~~Z347~~Z.347) • řešit průchod cyklotrasy
~~Z288~~ Z.288	plochy technické infrastruktury všeobecné - ~~T~~TU	Karviná-Doly	Doly, Hohenegger	• řešit transformační stanici 110/22 kV Karviná–Doly • realizovat komunikaci v ploše ~~Z286~~Z.286 • v kontaktu s krajinou řešit zeleň s funkcí kompoziční
~~Z289~~ Z.289	plochy ~~veřejné~~ zeleně sídelní ostatní – ~~ZO~~ZS	Karviná-Doly	Doly, Hohenegger	• řešit zeleň s funkcí kompoziční
~~Z290~~ Z.290	plochy ~~dopravní infrastruktury – silniční doprava~~dopravy silniční - DS	Karviná-Doly	Doly, u Barbory	• řešit komunikaci pro plochu ~~P8~~P.8
~~Z292~~ Z.292	*zrušeno*			
~~Z293~~ Z.293	plochy občanského vybavení – ~~komerční zařízení~~komerčního - OK	Karviná-Doly	Doly, u Barbory	• řešit lokální centrum - občanské vybavení ve vazbě na areál býv. Dolu Barbora • řešit pěší propojení do plochy ~~Z294~~Z.294 - k ploše pro setkávání a odpočinek

i.č.	způsob využití plochy	k.ú.	část města, lokalita	specifické podmínky využití ploch (tyto podmínky mají před ostatními podmínkami prioritu)
~~Z294~~ Z.294	plochy ~~veřejné~~ zeleně ~~parkové~~ parky a parkově upravené plochy - ZP	Karviná-Doly	Doly, u Barbory	• řešit parkovou zeleň ve vazbě na areál býv. Dolu Barbora • řešit plochu pro setkávání a odpočinek pro ~~Z293~~Z.293
~~Z295~~ Z.295	plochy ~~veřejné~~ zeleně sídelní ostatní – ~~ZO~~ZS	Louky nad Olší	Louky, u trati	• řešit průchod cyklotrasy • respektovat podmínky využití ploch v sesuvném území, kap. 6.1. • respektovat podmínky využití koridoru KD (~~KD1~~CNZ.D164), kap. 6.1. • respektovat podmínky využití koridoru KT (~~KT7~~CNU.KT7, ~~KT18~~CNU.KT18),– kap. 6.1.
~~Z296~~ Z.296	plochy výroby ~~a skladování – drobná výroba~~drobné a služeb - VD	Louky nad Olší	Louky, u trati	• řešit rozšíření stávající výrobní plochy • respektovat podmínky využití koridoru KD (~~KD1~~CNZ.D164), kap. 6.1. • respektovat podmínky využití koridoru ~~KT7~~CNU.KT7, kap. 6.1.
~~Z297~~ Z.297	plochy technické infrastruktury všeobecné - ~~T~~TU	Louky nad Olší	Louky, u trati	• řešit čistírnu odpadních vod pro Louky • respektovat podmínky využití koridoru ~~KD1~~CNZ.D164, kap. 6.1. • respektovat podmínky využití koridoru KT (~~KT7~~CNU.KT7, ~~KT35~~CNU.KT35), kap. 6.1.
~~Z299~~ Z.299	plochy občanského vybavení ~~– komerční zařízení~~komerčního - OK	Karviná-město	Fryštát, u nádraží	• řešit rozšíření ploch občanského vybavení u nákupního centra
~~Z300~~ Z.300	plochy ~~veřejné~~ zeleně sídelní ostatní – ~~ZO~~ZS	Staré Město u Karviné	Staré Město, Olšiny (za ČOV)	• respektovat podmínky využití koridoru KD (~~KD1~~CNZ.D164), kap. 6.1. • respektovat podmínky využití ploch v záplavovém území, kap. 6.1. • respektovat vodní tok a umožnit jeho zpřístupnění • respektovat podmínky limitní hranice negativních vlivů ČOV, kap. 6.1.
~~Z301~~ Z.301	plochy výroby ~~a skladování – drobná výroba~~drobné a služeb - VD	Staré Město u Karviné	Staré Město, Olšiny (za ČOV)	• řešit rozšíření stávající výrobní zóny • obsluhu řešit v ploše DS ~~Z302~~Z.302 • respektovat podmínky využití koridoru KD (~~KD1~~CNZ.D164), kap. 6.1. • respektovat podmínky limitní hranice negativních vlivů ČOV, kap. 6.1.
~~Z302~~ Z.302	plochy ~~dopravní infrastruktury – silniční doprava~~dopravy silniční - DS	Staré Město u Karviné	Staré Město, Olšiny (za ČOV)	• řešit komunikaci pro ~~Z301~~Z.301 • respektovat podmínky využití koridoru KD (~~KD1~~CNZ.D164) kap. 6.1. • respektovat podmínky využití koridoru KT (~~KT1~~CNZ.T1), kap. 6.1.

i.č.	způsob využití plochy	k.ú.	část města, lokalita	specifické podmínky využití ploch (tyto podmínky mají před ostatními podmínkami prioritu)
~~**Z303**~~ **Z.303**	plochy ~~dopravní infrastruktury – silniční doprava~~dopravy silniční - DS	Karviná-město, Karviná-Doly	Doly, Fryštát, silnice I/59	• řešit rozšíření silnice I/59 na čtyřpruhovou směrově dělenou silnici I. třídy • řešit dopravní napojení rozvojových ploch ~~Z282~~Z.282 a ~~Z315~~Z.315 v lokalitě Červená kolonie a Křemenec • řešit dopravní obsluhu hřbitova a kostela sv. Petra z Alkantary včetně parkovišť a včetně pěších • řešit dopravní napojení lokality Gabriela - rozvojových ploch ~~Z233~~Z.233, ~~Z276~~Z.276, ~~P25~~P.25 • řešit nové napojení Sovince a rozvojové lokality Za pilou (~~P30~~Z.384) • řešit úpravu křižovatky se silnicí III/4749 a napojení rozvojové plochy ~~Z378~~Z.378 - s využitím plochy ~~Z377~~Z.377 • řešit dopravní napojení golfového areálu a rozvojových ploch ~~Z226~~Z.226, ~~Z227~~Z.227 • řešit dopravní napojení ulice Lešetínská • řešit zastávky MHD včetně bezkolizního přístupu pěších • řešit průchod cyklotras • řešit zeleň s funkcí izolační a kompoziční. • řešit průchod ÚSES – biokoridoru ~~RK 576~~RBK.576, ~~LBK 10~~LBK.10, ~~LBK 4~~LBK.4, ~~LBK 2~~LBK.2 • respektovat podmínky ochrany piety hřbitova, kap. 6.1. • prověřit možnost začlenění systému rychlé tramvaje (územní rezerva) • respektovat podmínky využití koridoru KD (~~KD1~~CNZ.D164), kap. 6.1. • respektovat podmínky využití koridoru KT (~~KT33~~CNU.KT33), kap. 6.1. • respektovat podmínky využití ploch v sesuvném území, kap. 6.1.
~~**Z304**~~ **Z.304**	plochy veřejných prostranství všeobecných - ~~PV~~PU	Karviná-město, Staré Město u Karviné	Fryštát, Lešetínská	• řešit pěší propojení – propojit podchodem k hlavnímu dopravnímu terminálu • řešit cyklotrasu • řešit komunikaci • respektovat podmínky využití koridoru KD (~~KD1~~CNZ.D164), kap. 6.1. • respektovat podmínky využití koridoru KT (~~KT1~~CNZ.T1), kap. 6.1.
~~**Z306**~~ **Z.306**	plochy veřejných prostranství všeobecných - ~~PV~~PU	Staré Město u Karviné	Staré Město, Olšiny	• řešit komunikaci a pěší propojení – propojit jižní a severní část rozvojové lokality (plochy smíšené obytné ~~Z307a~~Z.307a, ~~Z307b~~Z.307b) – k rozvojové ploše občanského vybavení a k zastávce MHD
~~**Z307a**~~ **Z.307a**	plochy smíšené obytné ~~vesnické~~ venkovské - SV	Staré Město u Karviné	Staré Město, Olšiny - u točny	• realizovat komunikaci v ploše ~~Z306~~Z.306 • řešit pěší propojení do plochy ~~Z353~~Z.353 - k ploše pro setkávání a odpočinek • zajistit ochranu nejvýznamnějších prvků a skupin dřevinných porostů
~~**Z307b**~~ **Z307b**	plochy smíšené obytné ~~vesnické~~ venkovské - SV	Staré Město u Karviné	Staré Město, Olšiny - u točny	• realizovat komunikaci v ploše ~~Z306~~Z.306 • řešit pěší propojení do plochy ~~Z353~~Z.353 - k ploše pro setkávání a odpočinek • respektovat podmínky využití území v návaznosti na vodní toky, kap. 6.1. • zajistit ochranu nejvýznamnějších prvků a skupin dřevinných porostů
~~**Z308**~~ **Z.308**	plochy veřejných prostranství všeobecných - ~~PV~~PU	Darkov	Lázně Darkov, Lázeňská	• řešit parkoviště pro osobní automobily • řešit zeleň s funkcí izolační – podél severního okraje plochy

i.č.	způsob využití plochy	k.ú.	část města, lokalita	specifické podmínky využití ploch (tyto podmínky mají před ostatními podmínkami prioritu)
~~Z309~~ Z.309	plochy technické infrastruktury – nakládání s odpady - TO	Karviná-Doly	Doly, Nový York	• řešit plochu pro odpadové hospodářství • realizovat komunikaci v ploše ~~Z327~~Z.327 • respektovat podmínky využití koridorů KT (~~KT3~~CNZ.EZ6), kap. 6.1.
~~Z310~~ Z.310	plochy veřejných prostranství všeobecných - ~~PV~~PU	Karviná-město	Nové Město, Gustawa Morcinka	• řešit komunikaci – propojit ulici Sportovní a Gustawa Morcinka • respektovat podmínky ochrany významných kompozičních os, kap. 2.2.1. • respektovat podmínky využití koridoru KT (~~KT28~~CNU.KT28), kap. 6.1.
~~Z315~~ Z.315	plochy ~~výroba~~ výroby energie z obnovitelných zdrojů - ~~TE~~VE	Karviná-Doly	Doly, Křemenec	• podmíněně přípustné je využití jako pro plochy smíšené výrobní všeobecné (~~VS~~HU) • v případě využití jako pro plochy smíšené výrobní všeobecné (HU~~VS~~) realizovat obsluhu plochy z křižovatky navržené v rámci plochy ~~Z303~~ Z.303 (silnice I/59) • příp. odkanalizování plochy řešit lokálně • respektovat příp. přeložit stávající trasy technické infrastruktury • zajistit ochranu lesního porostu při východní až JV hranici plochy s plochou ~~NS~~MU • zachovat stávající prostor bývalých nádrží jako retenční prostor na lokalitě • zajistit územní ochranu toku Doubravské Stružky, umožnit v rámci areálu realizaci opatření k zadržení vody v krajině, respektovat stávající strouhu • výšková regulace zástavby max. 1NP, v případě využití jako pro plochy smíšené výrobní všeobecné (~~VS~~HU) max. 3NP • minimální podíl zeleně 25% (preference podél západní a jižní hranice), v případě využití jako pro plochy smíšené výrobní všeobecné (~~VS~~HU) min. 30% • zajistit rozčlenění plochy na dílčí segmenty, v případě využití jako pro plochy smíšené výrobní všeobecné (HU~~VS~~) na dílčí subareály, oddělené zelení (s využitím některých stávajících liniových prvků dřevin na ploše a strouhy)
~~Z318~~ Z.318	plochy ~~veřejné~~ zeleně ~~parkové~~ - parky a parkově upravené plochy - ZP	Karviná-Doly	Doly, u hřbitova	• řešit průchod ÚSES – biokoridoru ~~LBK 4~~LBK.4 • respektovat podmínky ochrany piety hřbitova, kap. 6.1.
~~Z319~~ Z.319	plochy bydlení individuálního - BI	Ráj	Ráj, Bažantnice	• realizovat komunikaci v ploše ~~Z320~~Z.320 • respektovat Podmínky využití v území nevhodném pro zasakování dešťových vod, kap. 6.1. • napojení dešťové kanalizace řešit do koridoru ~~KT24~~CNU.KT24
~~Z320~~ Z.320	plochy veřejných prostranství všeobecných - ~~PV~~PU	Ráj	Ráj, Bažantnice	• řešit komunikaci pro plochy ~~Z319~~Z.319, ~~Z321a~~Z.321a, ~~Z322~~Z.322 • řešit pěší propojení do ulice Bažantnice
~~Z321a~~ Z.321a	plochy bydlení individuálního - BI	Ráj	Ráj, Bažantnice	• realizovat komunikaci v ploše ~~Z320~~Z.320 • respektovat Podmínky využití v území nevhodném pro zasakování dešťových vod, kap. 6.1.
~~Z321b~~ Z.321b	plochy bydlení individuálního - BI	Ráj	Ráj, Bažantnice	• realizovat komunikaci v ploše ~~Z112~~Z.112 • respektovat Podmínky využití v území nevhodném pro zasakování dešťových vod, kap. 6.1.

i.č.	způsob využití plochy	k.ú.	část města, lokalita	specifické podmínky využití ploch (tyto podmínky mají před ostatními podmínkami prioritu)
~~Z322~~ Z.322	plochy bydlení individuálního - BI	Ráj	Ráj, Bažantnice	• realizovat komunikaci v ploše ~~Z320~~Z.320 • respektovat Podmínky využití v území nevhodném pro zasakování dešťových vod, kap. 6.1.
~~Z323~~ Z.323	plochy veřejných prostranství všeobecných - ~~PV~~PU	Staré Město u Karviné	Staré Město, Bohumínská	• řešit úpravu plochy na veřejné prostranství po vybudování přeložky silnice I/67 (místní komunikaci, pěší propojení podél rybníků) • řešit průchod cyklotrasy
~~Z324~~ Z.324	plochy veřejných prostranství všeobecných - ~~PV~~PU	Karviná-město	Nové Město, Na Vyhlídce	• řešit rozšíření veřejného prostranství - ulice Na Vyhlídce a parkoviště • řešit obsluhu plochy ~~Z325~~Z.325, ~~326~~Z.326 • řešit parkoviště u hřbitova • respektovat podmínky ochrany piety hřbitova, kap. 6.1.
~~Z325~~ Z.325	plochy ~~dopravní infrastruktury~~dopravy jiné – doprava v klidu - ~~DP~~DX	Karviná-město	Nové Město, Na Vyhlídce	• řešit parkovací dům • realizovat komunikaci v ploše ~~Z324~~Z.324 • respektovat podmínky ochrany piety hřbitova, kap. 6.1. • v případě potřeby řešit přeložku kanalizace
~~Z326~~ Z.326	plochy ~~dopravní infrastruktury~~dopravy jiné – doprava v klidu - ~~DP~~DX	Karviná-město	Nové Město, Na Vyhlídce	• řešit parkovací dům • realizovat komunikaci v ploše ~~Z324~~Z.324
~~Z327~~ Z.327	plochy ~~dopravní infrastruktury – silniční doprava~~dopravy silniční - DS	Karviná-Doly	Doly, Nový York	• řešit komunikaci pro plochu ~~Z309~~Z.309 • respektovat podmínky využití koridoru KT (~~KT3~~CNZ.EZ6), kap. 6.1.
~~Z328~~ Z.328	plochy smíšené obytné ~~vesnické~~ venkovské - SV	Karviná-město	Hranice, Petrovická	• řešit pěší propojení do plochy ~~Z362~~Z.363 - k ploše pro setkávání a odpočinek • respektovat podmínky výstavby, kap. 6.1. Ochrana zdravých životních podmínek
~~Z329~~ Z.329	plochy bydlení individuálního - BI	Karviná-město	Hranice, Hraničářská - sever	• realizovat komunikaci v ploše ~~Z59b~~Z.59b • umožnit obsluhu krajiny • respektovat podmínky ochrany státní hranice, kap. 6.1. • v OP ZVN lze řešit pouze zahradu bez nadzemních staveb a oplocení
~~Z333~~ Z.333	plochy bydlení individuálního - BI	Ráj	Ráj, lokalita Za farmou	• respektovat Podmínky využití v území nevhodném pro zasakování dešťových vod, kap. 6.1.
~~Z334~~ Z.334	plochy smíšené ~~v centrální zóně~~obytné centrální - SC	Karviná-město	Fryštát, Karola Sliwky	• realizovat komunikaci v ploše ~~Z336~~Z.336
~~Z335~~ Z.335	plochy smíšené ~~v centrální zóně~~obytné centrální - SC	Karviná-město	Fryštát, Karola Sliwky	• realizovat komunikaci v ploše ~~Z336~~Z.336
~~Z336~~ Z.336	plochy veřejných prostranství všeobecných - ~~PV~~PU	Karviná-město	Fryštát, Karola Sliwky	• řešit obsluhu rozvojových ploch ~~Z334~~Z.334, ~~Z335~~Z.335, ~~Z242~~Z.242
~~Z337~~ Z.337	plochy ~~veřejné~~ zeleně sídelní ostatní – ~~ZO~~ZS	Ráj	Ráj, východ	• řešit plochu pro setkávání a odpočinek pro navazující plochy BI • respektovat podmínky využití plochy ~~X9~~CNU.X9, kap. 6.1. • respektovat čerpací stanici

i.č.	způsob využití plochy	k.ú.	část města, lokalita	specifické podmínky využití ploch (tyto podmínky mají před ostatními podmínkami prioritu)
~~Z338~~ Z.338	plochy veřejných prostranství všeobecných - ~~PV~~PU	Ráj	Ráj, východ	• řešit propojení mezi ul. U Farmy a plochou ~~Z106~~Z.106 • respektovat podmínky využití koridoru Y (~~Y4~~CNU.Y4), kap. 6.1.
~~Z339~~ Z.339	plochy ~~veřejné~~ zeleně ~~parkové~~ - parky a parkově upravené plochy - ZP	Ráj	Ráj, východ	• řešit plochu pro setkávání a odpočinek pro ~~Z89~~Z.89, ~~Z90~~Z.90
~~Z340~~ Z.340	plochy bydlení individuálního - BI	Ráj	Ráj, východ, U Farmy	• realizovat komunikaci v ploše ~~Z94~~Z.94 • respektovat Podmínky využití v území nevhodném pro zasakování dešťových vod, kap. 6.1.
~~Z344~~ Z.344	plochy ~~dopravní infrastruktury – silniční doprava~~dopravy silniční - DS	Karviná-Doly	Doly, Havlíčkova - sever	• řešit křižovatku se silnicí II/474 • řešit obsluhu rozvojových ploch ~~VS~~HU
~~Z345~~ Z.345	plochy ~~dopravní infrastruktury – silniční doprava~~dopravy silniční - DS	Karviná-Doly	Doly, u Barbory	• řešit obsluhu rozvojových ploch ~~VS~~HU
~~Z346~~ Z.346	plochy ~~dopravní infrastruktury – drážní doprava~~dopravy drážní - ~~DZ~~DD	Karviná-Doly	Doly, u Barbory	• řešit vlečku do plochy ~~VS~~HU
~~Z347~~ Z.347	plochy ~~dopravní infrastruktury – silniční doprava~~dopravy silniční - DS	Karviná-Doly	Doly, Havlíčkova	• řešit křižovatku se silnicí II/474
~~Z348~~ Z.348	plochy ~~dopravní infrastruktury~~dopravy jiné – doprava v klidu - ~~DP~~DX	Karviná-Doly	Doly, u Barbory	
~~Z350~~ Z.350	plochy veřejných prostranství všeobecných - ~~PV~~PU	Darkov	Lázně Darkov, Lipiny	• řešit komunikaci podél golfového hřiště, řešit průchod trasy pro pěší a cyklisty
~~Z351~~ Z.351	plochy veřejných prostranství všeobecných - ~~PV~~PU	Ráj	Ráj, střed	• respektovat čerpací stanici • řešit obsluhu rozvojových ploch ~~Z123a~~Z.123a, ~~Z123b~~Z.123b • řešit pěší propojení do krajiny – rozvojové plochy rekreační zeleně • respektovat Podmínky využití v území nevhodném pro zasakování dešťových vod, kap. 6.1.
~~Z353~~ Z.353	plochy ~~veřejné~~ zeleně ~~parkové~~ - parky a parkově upravené plochy - ZP	Staré Město u Karviné	Staré Město, Olšiny	• řešit plochu pro setkávání a odpočinek pro ~~Z307a~~Z.307a, ~~Z307b~~Z.307b • respektovat podmínky využití území v návaznosti na vodní toky, kap. 6.1. • zajistit ochranu nejvýznamnějších prvků a skupin dřevinných porostů
~~Z354~~ Z.354	plochy ~~veřejné~~ zeleně ~~parkové~~ - parky a parkově upravené plochy - ZP	Staré Město u Karviné	Staré Město, Olšiny, ulice Hlíny	• řešit plochu pro setkávání a odpočinek pro ~~Z198~~Z.198, ~~Z199~~Z.199

i.č.	způsob využití plochy	k.ú.	část města, lokalita	specifické podmínky využití ploch (tyto podmínky mají před ostatními podmínkami prioritu)
~~Z356~~ Z.356	plochy ~~veřejné~~ zeleně ~~parkové~~ - parky a parkově upravené plochy - ZP	Karviná-Doly	Doly, Nad Pilňokem	• řešit plochu pro setkávání a odpočinek
~~Z358~~ Z.358	plochy ~~veřejné~~ zeleně sídelní ostatní – ~~ZO~~ZS	Ráj	Ráj, východ	• řešit plochu pro setkávání a odpočinek pro ~~Z90~~Z.90, ~~Z91~~Z.91 • respektovat podmínky využití plochy X (~~X10~~CNU.X10), kap. 6.1.
~~Z359~~ Z.359	plochy ~~veřejné~~ zeleně ~~parkové~~ - parky a parkově upravené plochy - ZP	Karviná-město	Hranice, sever	• řešit plochu pro setkávání a odpočinek pro ~~Z129~~Z.129, ~~Z270~~Z.270 • ~~-~~řešit plochu pro sport, např. víceúčelové hřiště,…
~~Z360~~ Z.360	plochy ~~veřejné~~ zeleně ~~parkové~~ - parky a parkově upravené plochy - ZP	Ráj	Ráj, jih, u zastávky MHD	• řešit plochu pro setkávání a odpočinek pro ~~Z272~~Z.272, ~~Z273~~Z.273
~~Z361~~ Z.361	plochy ~~veřejné~~ zeleně ~~parkové~~ - parky a parkově upravené plochy - ZP	Louky nad Olší	Louky, Velké Kempy - jih	• řešit plochu pro setkávání a odpočinek pro ~~Z137~~Z.137
~~Z362~~ Z.362	~~plochy zeleně – parky a parkově upravené plochy – ZP~~ *zrušeno*	~~Karviná-město~~	~~Hranice, ul. Petrovická~~	~~• řešit plochu pro setkávání a odpočinek pro Z328~~ ~~• v rámci plochy řešit obsluhu rozvojové plochy Z328~~
~~Z363~~ Z.363	plochy ~~veřejné~~ zeleně sídelní ostatní – ~~ZO~~ZS	Karviná-město	Hranice, u ArcelorMittal - sever	• řešit zeleň s funkcí izolační a kompoziční
~~Z364~~ Z.364	plochy ~~dopravní infrastruktury – drážní doprava~~dopravy drážní - ~~DZ~~DD	Louky nad Olší	Louky, severně od Louckých rybníků	• řešit železniční vlečku • respektovat podmínky využití koridoru KD (~~KD1~~CNZ.D164), kap. 6.1. • respektovat podmínky využití ploch v území ve vlivech důlní činnosti - plocha (A_k), kap. 6.1.
~~Z365~~ Z.365	plochy ~~dopravní infrastruktury – drážní doprava~~dopravy drážní - ~~DZ~~DD	Karviná-Doly	Doly, západně od Dolu Darkov	• řešit železniční vlečku
~~Z366~~ Z.366	plochy ~~dopravní infrastruktury – drážní doprava~~dopravy drážní - ~~DZ~~DD	Karviná-Doly	Doly, důl ČSA - sever	• řešit železniční vlečku
~~Z369~~ Z.369	plochy veřejných prostranství všeobecných - ~~PV~~PU	Louky nad Olší	Louky, Velké Kempy	• řešit komunikaci pro plochu ~~Z144~~Z.144, řešit přístup do lesa
~~Z370~~ Z.370	*zrušeno*			
~~Z371~~ Z.371	*zrušeno*			
~~Z372~~ Z.372	plochy bydlení individuálního - BI	Karviná-město	Mizerov, ul. Mizerovská	• zachovat pěší propojení
~~Z373~~ Z.373	plochy bydlení individuálního - BI	Karviná-město	Mizerov, ul. Nad Dubinou	• zachovat pěší propojení k lesoparku Dubina

i.č.	způsob využití plochy	k.ú.	část města, lokalita	specifické podmínky využití ploch (tyto podmínky mají před ostatními podmínkami prioritu)
~~Z374~~ Z.374	plochy občanského vybavení ~~– veřejná vybavenost~~veřejného – OV	Louky nad Olší	Louky, u stávajícího hřiště	• řešit hasičskou zbrojnici
~~Z375~~ Z.375	plochy veřejných prostranství všeobecných - ~~PV~~PU	Karviná-město	Fryštát, centrum města	• řešit parkoviště pro veřejnost
~~Z376~~ Z.376	plochy veřejných prostranství všeobecných - ~~PV~~PU	Karviná-město	Fryštát, centrum města	• řešit parkoviště pro veřejnost
~~Z377~~ Z.377	plochy ~~dopravní infrastruktury – silniční doprava~~dopravy silniční - DS	Karviná-Doly	Doly, u Dolu ČSA	• řešit úpravu křižovatky a nový sjezd ke stávající komunikaci
~~Z378~~ Z.378	plochy smíšené výrobní všeobecné - ~~VS~~HU	Karviná-Doly	Doly, u Dolu ČSA	
~~Z379~~ Z.379	plochy občanského vybavení ~~– veřejná vybavenost~~veřejného – OV		Doly, Jindřich	• řešit zařízení sociálních služeb • obsluhu technickou infrastrukturou řešit lokálně
~~Z380~~ Z.380	plochy smíšené obytné ~~vesnické~~venkovské - SV	Louky nad Olší	Louky, Malé Kempy	
~~Z381~~ Z.381	plochy veřejných prostranství všeobecných - ~~PV~~PU	Karviná-město	Mizerov	• řešit komunikaci pro plochu ~~Z45~~Z.45
~~Z382~~ Z.382	plochy ~~výroba~~výroby energie z obnovitelných zdrojů - ~~TE~~VE	Karviná-Doly	Doly, Vítkovy Stavy	• výšková regulace zástavby max. 1NP • minimální podíl zeleně 25% (preference podél západní hranice) • zajistit rozčlenění plochy na dílčí segmenty oddělené zelení (s využitím některých stávajících skupinových prvků dřevin na ploše)
Z.383	plochy dopravy silniční – DS	Karviná-město	Hranice, sever	• řešit přeložku silnice II/475 • respektovat podmínky využití ploch X (CNU.X6), kap. 6.1.
Z.384	plochy občanského vybavení veřejného – OV	Karviná-Doly	Doly, Za Pilou	• řešit zařízení sociálních služeb • obsluhu technickou infrastrukturou řešit lokálně • respektovat podmínky využití ploch v záplavovém území, kap. 6.1.
Z.385	plochy výroby drobné a služeb – VD	Karviná-město	Hranice, Vagónka	

3.3. VYMEZENÍ PLOCH PŘESTAVBY

i.č.	způsob využití plochy	k.ú.	část města, lokalita	specifické podmínky využití ploch (tyto podmínky mají před ostatními podmínkami prioritu)

i.č.	způsob využití plochy	k.ú.	část města, lokalita	specifické podmínky využití ploch (tyto podmínky mají před ostatními podmínkami prioritu)
~~P2~~ P.2	~~Plochy výroby a skladování – drobná výroba - VD~~ *zrušeno*	~~Karviná-město~~	~~Hranice, Vagónka~~	
~~P3~~ P.3	plochy občanského vybavení – ~~komerční zařízení~~komerčního - OK	Louky nad Olší	Louky, U trati	• respektovat podmínky využití koridoru KD (~~KD1~~CNZ.D164), kap. 6.1.
~~P4~~ P.4	plochy občanského vybavení – ~~komerční zařízení~~komerčního - OK	Louky nad Olší	Louky, U trati	• respektovat podmínky využití koridoru KD (~~KD1~~CNZ.D164, ~~KD2~~CNZ.DZ14) v kap. 6.1.
~~P8~~ P.8	plochy smíšené výrobní všeobecné - ~~VS~~HU	Karviná-Doly	Doly, Barbora	• realizovat komunikaci v ploše ~~Z290~~Z.290, realizovat technickou infrastrukturu
~~P10~~ P.10	plochy občanského vybavení - ~~tělovýchova a~~ sport - OS	Karviná-město	Nové Město	• část plochy využít pro rozšíření koupaliště • realizovat komunikaci v ploše ~~P11~~P.11 prodloužením stabilizované plochy veřejných prostranství • realizovat parkoviště pro osobní automobily
~~P11~~ P.11	plochy veřejných prostranství všeobecných - ~~PV~~PU	Karviná-město	Nové Město	• řešit pěší propojení, cyklotrasu • řešit komunikaci pro plochu ~~P10~~P.10 • propojit s plochou veřejných prostranství ~~P16~~P.16
~~P16~~ P.16	plochy veřejných prostranství všeobecných - ~~PV~~PU	Karviná-město	Nové Město, Kovona	• řešit pěší propojení, cyklotrasu • řešit křížení s vlečkou • propojit s plochou veřejných prostranství ~~P11~~P.11
~~P17~~ P.17	plochy občanského vybavení – ~~veřejná vybavenost~~veřejného – OV	Staré Město u Karviné	Staré Město, Slezská univerzita	• řešit rozšíření areálu Slezské univerzity v části města Nové Město • respektovat podmínky pro ochranu melioračních zařízení, kap. 6.1.
~~P20~~ P.20	plochy výroby ~~a skladování – drobná výroba~~drobné a služeb - VD	Karviná-město	Hranice, u Kovony (bývalé OSP)	
~~P21~~ P.21	plochy občanského vybavení - ~~tělovýchova a~~ sport - OS	Karviná-město	Hranice, Leonovova	• řešit sportovní halu • řešit pěší propojení podél ul. Leonovova • zohlednit pěší propojení mezi ul. Leonovova a ul. Rudé armády • v jižní části plochy řešit parkoviště pro osobní automobily s propojením na okružní křižovatku a ul. Žižkova
~~P22~~ P.22	plochy veřejných prostranství všeobecných - ~~PV~~PU	Karviná-město	Fryštát, za zimním stadionem	• řešit úpravu propojení (napřímení) ulic Na Bělidle a Mlýnská, • řešit parkoviště pro osobní automobily • respektovat podmínky využití koridoru Y (~~Y1~~CNU.Y1), kap. 6.1.
~~P23a~~ P.23a	plochy bydlení individuálního - BI	Ráj	Ráj, východ	• řešit pěší propojení do plochy ~~P39~~P.39 - k ploše pro setkávání a odpočinek

i.č.	způsob využití plochy	k.ú.	část města, lokalita	specifické podmínky využití ploch (tyto podmínky mají před ostatními podmínkami prioritu)
~~**P23b**~~ **P.23b**	plochy ~~veřejné~~ zeleně ~~parkové~~ parky a parkově upravené plochy - ZP	Ráj	Ráj, východ	• řešit plochu pro setkávání a odpočinek pro ~~Z86b~~Z.86b
~~**P24**~~ **P.24**	~~plochy dopravní infrastruktury – silniční doprava - DS~~ *zrušeno*	~~Karviná-město~~	~~Hranice, sever~~	~~• **zpracování územní studie (US-3) je nezbytnou podmínkou pro rozhodování v území**~~ ~~• řešit přeložku silnice II/475~~ • ~~respektovat podmínky využití ploch X (X6), kap. 6.1.~~
~~**P25**~~ **P.25**	plochy občanského vybavení ~~– komerční zařízení~~komerčního - OK	Karviná-Doly	Doly, Gabriela	
~~**P26**~~ **P.26**	plochy občanského vybavení ~~– komerční zařízení~~komerčního - OK	Karviná-Doly	Doly u Barbory	
~~**P27**~~ **P.27**				*zrušeno*
~~**P30**~~ **P.30**	~~plochy občanského vybavení – veřejná vybavenost - OV~~ *zrušeno*	~~Karviná-Doly~~	~~Doly, Za Pilou~~	~~• řešit zařízení sociálních služeb~~ ~~• obsluhu technickou infrastrukturou řešit lokálně~~ • ~~respektovat podmínky využití ploch v záplavovém území, kap. 6.1.~~
~~**P31**~~ **P.31**	plochy veřejných prostranství všeobecných - ~~PV~~PU	Karviná-město	Nové Město, Svatopluka Čecha	• řešit pěší propojení do plochy ~~P32~~P.32 a plochy OV z ul. Svatopluka Čecha
~~**P32**~~ **P.32**	plochy smíšené obytné městské - SM	Karviná-město	Nové Město, Cihelní	• řešit dopravní napojení z ul. Cihelní • řešit pěší propojení - propojit ulici Cihelní na plochu ~~P31~~P.31
~~**P33**~~ **P.33**				*zrušeno*
~~**P34**~~ **P.34**	plochy technické infrastruktury všeobecné - ~~T~~TU	Karviná-Doly	Doly, u Barbory	• řešit energetický zdroj
~~**P35**~~ **P.35**	plochy občanského vybavení ~~– veřejná vybavenost~~veřejného – OV	Karviná-město	Nové Město, u ČOV	• řešit útulek pro zvířata • respektovat podmínky limitní hranice negativních vlivů ČOV, kap. 6.1.
~~**P36**~~ **P.36**	plochy občanského vybavení ~~– veřejná vybavenost~~veřejného – OV	Staré Město u Karviné	Staré Město, Slezská univerzita	• respektovat podmínky pro ochranu melioračních zařízení, kap. 6.1.
~~**P37a**~~ **P.37a**				*zrušeno*
~~**P37b**~~ **P.37b**				*zrušeno*
~~**P38**~~ **P.38**				*zrušeno*

i.č.	způsob využití plochy	k.ú.	část města, lokalita	specifické podmínky využití ploch (tyto podmínky mají před ostatními podmínkami prioritu)
~~P39~~ P.39	plochy ~~veřejné~~ zeleně ~~parkové~~ parky a parkově upravené plochy - ZP	Ráj	Ráj, východ, ul. U Farmy	• řešit plochu pro setkávání a odpočinek pro ~~P23a~~P.23a
~~P40~~ P.40	*zrušeno*			
~~P41~~ P.41	plochy smíšené obytné městské - SM	Karviná-město	Nové Město, východně ul. Na Vyhlídce	
~~P42~~ P.42	plochy smíšené obytné městské - SM	Karviná-město	Nové Město, východně ul. Mládežnická	• respektovat podmínky, kap. 6.1., odst. ochrana zdravých životních podmínek - Podmínky výstavby v plochách, do nichž zasahují negativní vlivy ze silniční dopravy, výroby, sportu
~~P43~~ P.43	plochy smíšené obytné městské - SM	Karviná-město	Mizerov, ul. Žižkova	• respektovat podmínky, kap. 6.1., odst. ochrana zdravých životních podmínek - Podmínky výstavby v plochách, do nichž zasahují negativní vlivy ze silniční dopravy, výroby, sportu
~~P44~~ P.44	plochy ~~dopravní infrastruktury – účelové komunikace~~dopravy všeobecné - DU	Staré Město u Karviné	Staré Město, východně nám. Ondry Foltýna	• řešit komunikaci pro plochu výroby
P.45	plochy smíšené nezastavěného území všeobecné – MU	Louky nad Olší	Louky, Paseky	• respektovat podmínky využití ploch v území ve vlivech důlní činnosti - plocha (A_k), kap. 6.1.
P.46	plochy smíšené nezastavěného území všeobecné – MU	Louky nad Olší	Louky, Podjedlí	
P.47	plochy smíšené nezastavěného území všeobecné – MU	Louky nad Olší	Louky, Podjedlí	• respektovat podmínky využití ploch v území ve vlivech důlní činnosti - plocha (A_k), kap. 6.1.
P.48	plochy smíšené nezastavěného území všeobecné – MU	Louky nad Olší	Louky, Podjedlí	• respektovat podmínky využití ploch v území ve vlivech důlní činnosti - plocha (A_k), kap. 6.1.
P.49	plochy smíšené nezastavěného území všeobecné – MU	Louky nad Olší	Louky, Podjedlí	• respektovat podmínky využití ploch v území ve vlivech důlní činnosti - plocha (A_k), kap. 6.1.
P.50	smíšené nezastavěného území všeobecné – MU	Louky nad Olší	Louky, Podjedlí	• respektovat podmínky využití ploch v území ve vlivech důlní činnosti - plocha (A_k), kap. 6.1. respektovat podmínky využití ploch v sesuvném území kap. 6.1.
P.51	plochy smíšené nezastavěného území všeobecné – MU	Louky nad Olší	Louky, Malé Kempy	
P.52	plochy smíšené nezastavěného území všeobecné – MU	Louky nad Olší	Louky, Malé Kempy	• respektovat podmínky využití ploch v sesuvném území kap. 6.1.
P.53	plochy smíšené nezastavěného území všeobecné – MU	Louky nad Olší	Louky, Podjedlí	• respektovat podmínky využití ploch v sesuvném území, kap. 6.1.

i.č.	způsob využití plochy	k.ú.	část města, lokalita	specifické podmínky využití ploch (tyto podmínky mají před ostatními podmínkami prioritu)
P.54	plochy smíšené nezastavěného území všeobecné – MU	Louky nad Olší	Louky, Podjedlí	• respektovat podmínky využití ploch v sesuvném území definované v kap. 6.1.
P.55	plochy smíšené nezastavěného území všeobecné – MU	Louky nad Olší	Louky, Podjedlí	• respektovat podmínky využití koridoru KD (CNZ.D164), kap. 6.1.
P.56	plochy smíšené nezastavěného území všeobecné – MU	Louky nad Olší	Louky, Podjedlí	• respektovat podmínky využití ploch v sesuvném území kap. 6.1.
P.57	plochy přírodní všeobecné – NU	Staré Město u Karviné	Staré Město, Nové Město, Bohumínská	• řešit RBC.218
P.58a	plochy zeleně jiné – rekreační – ZX	Karviná-město, Darkov	Lázně Darkov, Lipiny	• řešit lesopark • řešit in-line stezky s využitím stávajících komunikací
P.58b	plochy zeleně jiné – rekreační – ZX	Karviná-město, Darkov	Lázně Darkov, Lipiny	• řešit lesopark • řešit in-line stezky s využitím stávajících komunikací
P.58c	plochy zeleně jiné – rekreační – ZX	Karviná-město, Darkov	Lázně Darkov, Lipiny	• řešit lesopark • řešit in-line stezky s využitím stávajících komunikací
P.58d	plochy zeleně jiné – rekreační – ZX	Karviná-město, Darkov	Lázně Darkov, Lipiny	• řešit lesopark • řešit in-line stezky s využitím stávajících komunikací • respektovat podmínky využití koridoru KD (CNZ.D164), kap. 6.1.
P.59	plochy zeleně jiné – rekreační – ZX	Darkov	Lázně Darkov, Lipiny	• řešit lesopark • řešit průchod cyklistické trasy • respektovat podmínky využití koridoru KD (CNZ.D164) definované v kap. 6.1.
P.60	plochy smíšené nezastavěného území všeobecné – MU	Karviná-Doly	Doly, Za Pilou	• řešit průchod cyklistické trasy
P.61	plochy smíšené nezastavěného území všeobecné – MU	Karviná-Doly	Doly, Sovinecká	
P.62	plochy smíšené nezastavěného území všeobecné – MU	Karviná-Doly	Doly, Sovinecká	
P.63a	plochy smíšené nezastavěného území všeobecné – MU	Karviná-Doly	Doly, Sovinecká	
P.63b	plochy smíšené nezastavěného území všeobecné – MU	Karviná-Doly	Doly, Sovinecká	
P.63c	plochy smíšené nezastavěného území všeobecné – MU	Karviná-Doly	Doly, Sovinecká	
P.64	plochy zeleně jiné – rekreační – ZX	Ráj	Ráj, střed	• řešit průchod ÚSES – biokoridoru LBK.19 • respektovat podmínky ochrany piety hřbitova, kap. 6.1.

i.č.	způsob využití plochy	k.ú.	část města, lokalita	specifické podmínky využití ploch (tyto podmínky mají před ostatními podmínkami prioritu)
P.65	plochy smíšené nezastavěného území všeobecné – MU	Karviná-Doly	Doly, Sovinecká	
P.66	plochy smíšené nezastavěného území všeobecné – MU	Staré Město u Karviné	Staré Město, U Řeky	
P.67	plochy smíšené nezastavěného území všeobecné – MU	Staré Město u Karviné	Staré Město, Lešetínská	
P.68	plochy zeleně jiné – rekreační – ZX	Ráj	Ráj, jih	• řešit průchod ÚSES - biokoridoru LBK.19 • respektovat podmínky ochrany významných vyhlídkových bodů, kap. 2.2.1. • respektovat podmínky využití koridoru KT (CNU.KT23), kap. 6.1.

4. KONCEPCE VEŘEJNÉ INFRASTRUKTURY, VČETNĚ PODMÍNEK PRO JEJÍ UMISŤOVÁNÍ, VYMEZENÍ PLOCH A KORIDORŮ PRO VEŘEJNOU INFRASTRUKTURU, VČETNĚ STANOVENÍ PODMÍNEK PRO JEJICH VYUŽITÍ

4.1. KONCEPCE DOPRAVNÍ INFRASTRUKTURY

Koncepce dopravní infrastruktury, plochy a koridory jsou vyznačeny v grafické části dokumentace ve výkrese I.3 Koncepce veřejné infrastruktury. Podmínky využití jsou definovány v kap. 6.1., kap. 4.4.1. Rozvojové plochy jsou vymezeny v kap. 3.2., příp. 3.3., kde jsou v případě potřeby pro konkrétní rozvojové plochy definovány specifické podmínky využití.

4.1.1. Koncepce železniční dopravy

Jsou vymezeny Plochy ~~dopravní infrastruktury – drážní doprava~~dopravy drážní - ~~DZ~~DD a Koridory pro dopravní infrastrukturu – KD.

- respektovat stabilizované plochy ~~dopravní infrastruktury - drážní doprava~~dopravy drážní – ~~DZ~~DD, včetně ploch železničních stanic a zastávek

Je vymezen koridor pro dopravní infrastrukturu – KD (za koridory KD jsou považovány níže uvedené koridory označené uvedenými identifikátory, dále v textu souhrnně označované jen „KD“):

Identif.	záměr	katastrální území
~~**KD1**~~ **CNZ.D164**	Žel. trať 320 Dětmarovice – Karviná – Český Těšín – Mosty u Jablunkova, modernizace v rámci III. železničního tranzitního koridoru	Staré Město u Karviné, Karviná–město, Darkov, Louky nad Olší
~~**KD2**~~ **CNZ.DZ14**	Optimalizace celostátní tratě č. 321 Ostrava–Svinov – Havířov – Český Těšín	Louky nad Olší

- respektovat podmínky využití koridoru pro dopravní infrastrukturu – KD definované v kap. 6.1.
- v rámci stabilizované plochy ~~pro železniční dopravu~~ dopravy drážní a návazně návrhových ploch veřejných prostranství všeobecných řešit prodloužení podchodu pod železniční stanicí Karviná – hlavní nádraží do území na západní straně od trati
- řešit využití železniční tratě Petrovice u Karviné – Karviná-město z železniční stanice Karviná - město směr Petrovice u Karviné i pro osobní přepravu
- v k.ú. Louky nad Olší řešit odstranění úrovňového přejezdu na silnici II/475 obnovením silničního nadjezdu
- vlečkový systém rozšířit v části města Doly pro potřeby ploch výroby a ploch technické infrastruktury
- respektovat vlečky vymezené pro obsluhu území těžby a rekultivací v k.ú. Karviná-Doly a k.ú. Louky nad Olší

4.1.2. Koncepce silniční dopravy

Jsou vymezeny Plochy ~~dopravní infrastruktury – silniční doprava~~dopravy silniční – DS, Plochy ~~dopravní infrastruktury – účelové komunikace~~dopravy všeobecné – DU, Plochy veřejných prostranství všeobecných – ~~PV~~PU.

- respektovat plochy ~~dopravní infrastruktury - silniční doprava~~dopravy silniční – DS, vymezené pro průchod - silnic I., II. a III. třídy, které tvoří spolu s významnými místními komunikacemi základní komunikační skelet města a jeho částí
- řešit úpravy a přeložky nadřazených komunikací (obchvaty), křižovatky:
  - přeložka silnice I/67 - „Jihozápadní obchvat Karviné“ v části města Ráj, Lázně Darkov a Fryštát - křížení s Olší, křížení se silnicí II/475, III/4687, křížení s Olší, křížení se silnicí I/59

  - přeložka silnice I/67 v části Staré Město včetně úprav křižovatek, následně vyřazený úsek bude převeden do místních komunikací
  - úpravy silnice I/67 v úseku mezi výrobní zónou Nové Pole a ulicí Nádražní včetně úprav křižovatek
  - přeložky silnice I/67 v části města Louky, včetně napojení na místní komunikace
  - úprava silnice I/59 na dělený čtyřpruh, změny v připojení vedlejších komunikací, nová křižovatka pro obsluhu navazujících ploch změn ~~Z282~~Z.282 a ~~Z315~~Z.315 (vymezená překryvným symbolem)
  - přemostění tratě na silnici II/475 v trase původního sneseného mostu
  - řešit změnu trasování silnice II/475 v části města Hranice v návaznosti na přeložku v k.ú. Petrovice u Karviné
  - nové křižovatky na silnici II/474 pro obsluhu průmyslové zóny Nad Barborou
  - řešit úpravu křižovatek a nové křižovatky
- řešit hlavní místní komunikace navržené pro obsluhu stabilizovaného území a rozvojových ploch a úpravu stávajících křižovatek:
  - úprava ulice Mickiewiczovy spojená s rozšířením a úpravou křižovatek v části města Hranice a Ráj
  - úprava nevyhovujících křižovatek v zastavěném území na silnici III/4688 Karviná – vnější okruh
- respektovat místní komunikace a komunikace charakteru zklidněných komunikací, vymezené pro obsluhu stabilizovaného území a rozvojových ploch v rámci ploch veřejných prostranství všeobecných – ~~PV~~PU, v kap. 3.1.
- řešit účelové komunikace, navržené pro obsluhu rozvojových lokalit, pro zlepšení prostupnosti krajiny a přístupu na pozemky:
  - účelová komunikace zpřístupňující přírodní zázemí města ve vazbě na vodní tok Olše, propojení na stávající účelové komunikace – mezi ulici Rájeckou směrem k řece Olši
- respektovat obecné podmínky pro umisťování komunikací definované v kap. 6.1.

4.1.3. Koncepce veřejné hromadné dopravy

Samostatné plochy pro veřejnou dopravu nejsou navrženy. Lze využít vymezené Plochy ~~dopravní infrastruktury – drážní doprava~~dopravy drážní – ~~DZ~~DD, Plochy ~~dopravní infrastruktury – silniční doprava~~dopravy silniční – DS, Plochy veřejných prostranství všeobecných – ~~PV~~PU a Koridory pro ~~železniční dopravu~~dopravní infrastrukturu – KD.

- Obsluhu území veřejnou hromadnou dopravou bude i nadále tvořit doprava železniční a doprava autobusová linková (regionální) i městská s hlavním dopravním terminálem u železniční stanice Karviná – hlavní nádraží; vozovna autobusů na ulici Bohumínské.
- Obsluha území hromadnou dopravou vychází ze současného stavu; úpravy řešit v částech města Nové Město, Ráj:
  - obsluhu území kolem ulice U Farmy řešit linkou MHD, která by propojila ulici Polskou a ulici Borovského
  - řešit rozšíření točny autobusu na ul. Rudé armády (u přeložky silnice II. třídy směr Petrovice u Karviné)

plochy územních rezerv a výhledové záměry

Je vymezen koridor územní rezervy pro veřejnou dopravu – ~~R4~~R.4 pro napojení Karviné na prověřovaný systém rychlé tramvaje („vlakotramvaje“) v rámci integrovaného dopravního systému ostravské aglomerace - s využitím stabilizovaných a navržených ploch dopravní infrastruktury ~~DZ~~DD a DS.

- celý vlečkový systém v budoucnu využít i pro veřejnou kolejovou dopravu, ať již na bázi pravidelné dopravy nebo na bázi dopravy cestovního ruchu

4.1.4. Koncepce statické dopravy

Jsou vymezeny plochy ~~dopravní infrastruktury~~dopravy jiné – ~~doprava~~dopravy v klidu – ~~DP~~DX a vybrané plochy veřejných prostranství všeobecných – ~~PV~~PU.

Pro potřebu vyjádření koncepce statické dopravy jsou parkoviště a garáže vyjádřeny překryvným grafickým symbolem.

- respektovat stabilizované a navržené Plochy ~~dopravní infrastruktury~~dopravy jiné – ~~doprava~~dopravy v klidu – ~~DP~~DX, vymezené pro situování parkovišť, hromadných garáží a řadových garáží, vše pro osobní automobily; v ÚP jsou navrženy:
  - 2 plochy pro hromadné garáže (parkovací domy) na západním okraji obytného souboru Nové Město, plocha na jihozápadním okraji obytného souboru Hranice v k.ú. Karviná–město
  - plocha pro řadové garáže severně od obytného souboru Nové Město v k.ú. Staré Město u Karviné
  - parkoviště s točnou u průmyslové zóny Nad Barborou v k.ú. Karviná-Doly
- respektovat stabilizované plochy veřejných prostranství, vymezené pro situování parkovišť, řešit navržené plochy veřejných prostranství, vymezené pro situování parkovišť:
  - 2 parkoviště v severní části centra města v k.ú. Karviná-město
  - parkoviště u hřbitova v ulici Na Vyhlídce v k.ú. Karviná-město
  - parkoviště v ulici Karola Sliwky v k.ú. Karviná-město
  - parkoviště v ulici Lázeňská v k.ú. Darkov
  - parkoviště v lokalitě Gabriela, u kostela sv. Petra z Alkantary v k.ú. Karviná-Doly
- další rozšíření kapacity parkovišť a garáží (parkovacích a odstavných stání) řešit:
  - přestavbou areálů řadových garáží u obytných souborů na parkovací domy
  - po realizaci přeložky silnice I/67 (jižního obchvatu) využít pro parkování část kapacitní plochy dopravní infrastruktury v centru města - podél tř. 17. listopadu
  - budováním hromadných garáží v rámci ploch ~~veřejné zeleně parkové~~zeleně – parků a parkově upravených ploch – ZP, veřejných prostranství všeobecných – PU~~PV~~, bydlení hromadného – BH, občanského vybavení – OV, OK, OS, ~~OC~~OX.n, OL, v rámci ploch smíšených obytných ~~v centrální zóně~~centrálních - SC, smíšených obytných městských – SM, při splnění podmínek definovaných v kap. 6.1.

4.1.5. Koncepce nemotorové dopravy

Samostatné plochy pro nemotorovou dopravu nejsou navrženy, lze využít Plochy ~~dopravní infrastruktury – silniční doprava~~dopravy silniční – DS, Plochy ~~dopravní infrastruktury – účelové komunikace~~dopravy všeobecné – DU, Plochy veřejných prostranství všeobecných – ~~PV~~PU a další plochy s rozdílným způsobem využití, které budování tras a stezek pro pěší a cyklisty umožňují.

- respektovat cyklistickou trasu podél pravého břehu řeky Olše
- řešit hlavní trasy pro propojení města s rozvojovými plochami a navazujícím územím:
  - cyklistická trasa podél levého břehu řeky Olše, s částečným využitím protipovodňových hrází
  - trasa napojující město na rekreační a přírodní zázemí mezi Karvinou a Dětmarovicemi – na soustavu rybníků v severní části řešeného území v k.ú. Staré Město u Karviné
  - trasa napojující město na rekreační zázemí města kolem Darkovského jezera přes Loucké rybníky, kostel sv. Barbory, přes sídlo Louky do archeoparku Chotěbuz
  - trasa spojující město s rozvojovými plochami navrženými v části města Doly a do navazujícího území směr k.ú. Lazy u Orlové, k.ú. Doubrava u Orlové, k.ú. Horní Suchá
  - trasa spojující železniční stanici Karviná – hlavní nádraží jako hlavní dopravní terminál se železniční stanicí Karviná – město a napojení těchto železničních stanic na systém cyklotras
- řešit průchod cyklistů a pěších:
  - stezka pro pěší a cyklisty u železniční stanice Karviná – hlavní nádraží propojující mimoúrovňově hlavní dopravní terminál východně od železnice s ul. Lešetínská
  - stezka pro pěší a cyklisty od železniční stanice Karviná – město podél regionální železnice ke sportovnímu areálu (koupaliště, stadion)
  - stezka pro pěší a cyklisty zpřístupňující krajinu v území za golfovým areálem směrem k Darkovskému jezeru, část města Lázně Darkov, Fryštát

4.1.6. Koncepce letecké dopravy

Nejsou vymezeny samostatné plochy s rozdílným způsobem využití.

Plochy letecké dopravy jsou zahrnuty do jiné plochy s rozdílným způsobem využití, vyjádřeny symbolem.

- respektovat stávající helipad Rehabilitačního sanatoria Hranice, v k.ú. Karviná-město (část města Hranice)
- v případě potřeby řešit letiště pro ultra lehká letadla a letecké modeláře, v k.ú. Karviná-Doly, lokalita Hohenegger

4.2. KONCEPCE TECHNICKÉ INFRASTRUKTURY VČETNĚ PODMÍNEK PRO JEJÍ UMISŤOVÁNÍ

4.2.1. Koridory pro technickou infrastrukturu - KT, Plochy pro zadržení dešťových vod – X, Koridory pro revitalizaci vodních toků a ploch - Y

Jsou vymezeny Koridory pro technickou infrastrukturu ~~–~~ KT (za koridory KT jsou považovány níže uvedené koridory označené uvedenými identifikátory, dále v textu souhrnně označované jen „KT“):

Identif.	záměr	katastrální území
~~KT1~~ CNZ.T1	tepelný napáječ Dětmarovice (EDě) – Karviná	Staré Město u Karviné, Karviná-město
~~KT2~~ CNU.KT2	*zrušen*	
~~KT3~~ CNZ.EZ6	nové vedení VVN 110 kV z Albrechtic, včetně nové TS 110/22 kV	Karviná-Doly
~~KT7~~ CNU.KT7	vedení VN včetně trafostanice	Louky nad Olší
~~KT8~~ CNU.KT8	podzemní kabelové vedení VN - kabelizace nadzemního vedení	Karviná-město
~~KT18~~ CNU.KT18	odkanalizování lokality Kempy	Louky nad Olší
~~KT23~~ CNU.KT23	vodovod – přeložka vodovodu Bludovice – Karviná	Karviná–město, Ráj
~~KT24~~ CNU.KT24	kanalizace – dešťová kanalizace pro lokality ~~Z319~~Z.319, ~~Z321a~~Z.321a, ~~Z322~~Z.322	Ráj
~~KT25~~ CNU.KT25	kanalizace – dešťová kanalizace pro lokality ~~Z114~~Z.114, ~~Z115~~Z.115	Ráj
~~KT26~~ CNU.KT26	kanalizace – dešťová kanalizace pro lokality ~~Z123a~~Z.123a, ~~Z123b~~Z.123b	Ráj
~~KT28~~ CNU.KT28	podzemní kabelové vedení VN – přivedení el. příkonu do spínací stanice Mizerov	Staré Město u Karviné Karviná-město
~~KT29~~ CNU.KT29	podzemní kabelové vedení VN - kabelizace nadzemního vedení	Ráj
~~KT30~~ CNU.KT30	kabelové vedení VN a plynovod u lokality ~~Z31~~Z.31	Karviná–město
~~KT31~~ CNU.KT31	*zrušen*	
~~KT32~~ CNU.KT32	dešťová kanalizace pro lokalitu ~~Z122~~Z.122	Ráj
~~KT33~~ CNU.KT33	VTL a STL plynovod včetně VTL regulační stanice pro průmyslovou zónu Nad Barborou	Karviná-Doly
~~KT34~~ CNZ.EZ9	plocha a koridor technické infrastruktury pro umístění nové rozvodny 400/110/22 kV Dětmarovice a pro vedení 400 kV a 110 kV	Staré Město u Karviné
~~KT35~~ CNU.KT35	splašková kanalizace Louky	Louky nad Olší

- respektovat podmínky využití Koridorů pro technickou infrastrukturu – KT definované v kap. 6.1.

Jsou vymezeny Plochy pro zadržení dešťových vod – X (za plochy X jsou považovány níže uvedené plochy označené uvedenými identifikátory, dále v textu souhrnně označované jen „X“):

ident.	záměr	k.ú.
~~X1~~ CNU.X1	poldr u sídliště Hranice – ulice Čsl. armády	Karviná-město
~~X2~~ CNU.X2	poldr v povodí bezejmenného vodního toku – pod ulicí Nad Dubinou	Karviná-město
~~X3~~ CNU.X3	poldr v povodí bezejmenného vodního toku – lesopark Dubina	Karviná-město
~~X4~~ CNU.X4	poldr v povodí bezejmenného vodního toku – lesopark Dubina	Karviná-město
~~X6~~ CNU.X6	dešťová zdrž – ulice Rudé armády	Karviná-město

ident.	záměr	k.ú.
~~X7~~ CNU.X7	poldr v povodí bezejmenného vodního toku – lesopark Dubina	Karviná-město
~~X8~~ CNU.X8	poldr v povodí Rájeckého potoka – lesopark Bažantnice	Ráj
~~X9~~ CNU.X9	poldr v povodí Rájeckého potoka – ulice U Farmy	Ráj
~~X10~~ CNU.X10	dešťová zdrž v povodí Rájeckého potoka – obytná zóna Ráj	Ráj
~~X11~~ CNU.X11	dešťová zdrž v povodí Rájeckého potoka – obytná zóna Ráj	Ráj
~~X12~~ CNU.X12	dešťová zdrž - ulice Kubiszova	Ráj

- respektovat podmínky využití Ploch pro zadržení dešťových vod – X definované v kap. 6.1.

Jsou navrženy Koridory pro revitalizaci vodních toků a ploch – Y (za koridory Y jsou považovány níže uvedené koridory označené uvedenými identifikátory, dále v textu souhrnně označované jen „Y“):

ident.	záměr	k.ú.
~~Y1~~ CNU.Y1	revitalizace vodního toku Mlýnka v Karviné	Staré Město u Karviné, Karviná-město, Darkov, Ráj
~~Y2~~ CNU.Y2	revitalizace vodního toku Kanalizační stoka ALFA	Ráj
~~Y3~~ CNU.Y3	obnova vodního toku včetně rybníků v prostoru Ráje	Ráj
~~Y4~~ CNU.Y4	otevřený příkop - ulice U Farmy	Ráj
~~Y5~~ CNU.Y5	otevřený příkop Ráj - jih včetně revitalizace rybníka	Ráj

- respektovat podmínky využití Koridorů pro revitalizaci vodních toků a ploch – Y definované v kap. 6.1.

4.2.2. Koncepce zásobování vodou

Pro zajištění podmínek pro zásobování řešeného území pitnou vodou jsou vymezeny Plochy technické infrastruktury všeobecné – ~~T~~TU, Koridory pro technickou infrastrukturu – KT.

- rozvody přednostně řešit v rámci veřejných prostranství a ploch dopravní infrastruktury
- napojit rozvojové plochy na veřejný vodovod
- napojit průmyslovou zónu Nad Barborou na pitný a užitkový vodovod včetně realizace nového vodojemu
- realizovat přeložku vodovodního řadu Bludovice – Karviná v ~~KT23~~CNU.KT23

4.2.3. Koncepce odkanalizování

Pro zajištění podmínek pro odkanalizování řešeného území jsou vymezeny Plochy technické infrastruktury všeobecné – ~~T~~TU, Koridory pro technickou infrastrukturu – KT.

- pro odkanalizování využít stávající systém zakončený čistírnou odpadních vod v k.ú. Staré Město u Karviné.
- při realizaci systému odkanalizování respektovat Generel kanalizace města Karviná
- ve stabilizovaných plochách doplnit chybějící kanalizační síť
- odkanalizování zastavitelných ploch a ploch přestavby řešit oddílnou kanalizací

- kanalizační sběrače v zastavěném území, zastavitelných plochách a plochách přestavby řešit přednostně v rámci ploch veřejných prostranství a ploch dopravní infrastruktury
- řešit umístění čerpacích stanic při nemožnosti gravitačního odkanalizování
- řešit ČOV pro průmyslovou zónu Nad Barborou – situovat v rámci navržené plochy ~~Z230~~Z.230
- řešit ČOV Louky nad Olší v rámci navržené plochy ~~Z297~~Z.297
- odpadní vody zaústěné do rušené ČOV Mizerov, čerpat do kanalizace v ulici Žižkova
- splaškové vody z rozvojového území Ráj - Za farmou - odvést do nejbližší stávající kanalizace v ulici U Farmy nebo v ulici Borovského
- odkanalizování lokalit ~~Z126~~Z.126, ~~Z188~~Z.188, ~~Z193~~Z.193, ~~Z218~~Z.218, ~~Z219~~Z.219, ~~Z221~~Z.221, ~~Z276~~Z.276, ~~Z278~~Z.278, ~~Z279~~Z.279, ~~Z283~~Z.283, ~~Z284~~Z.284, ~~Z285~~Z.285, ~~Z286~~Z.286, ~~Z315~~Z.315, ~~P8~~P.8, ~~P25~~P.25, ~~P34~~P.34 řešit lokálně
- respektovat podmínky limitní hranice negativního vlivu ČOV definované v kap. 6.1.
- v zastavěném území, zastavitelných plochách a plochách přestavby – řešit hospodaření s dešťovými vodami (HDV) dle platné legislativy:
    - řešit opatření na snížení rychlosti a množství odváděné vody do vodních toků a kanalizace - dešťové vody přednostně vsakovat na pozemku, příp. zadržovat, akumulovat a regulovaně odpouštět do povrchových vod a dešťové kanalizace
    - realizovat navržený systém odvedení a zpomalení odtoku dešťových vod - Koridorů pro revitalizaci vodních toků – Y; Ploch pro zadržení dešťových vod – X, viz kap. 4.2.4.
    - nepřípustné je u nové zástavby odvádění dešťových vod do stávající splaškové kanalizace
    - v Území nevhodném pro zasakování dešťových vod v k.ú. Ráj řešit odvedení dešťových vod:
        - dešťovou kanalizací trasovanou v rámci ploch veřejných prostranství
        - dešťovou kanalizací trasovanou v koridoru ~~KT24~~CNU.KT24 - z lokalit ~~Z319~~Z.319, ~~Z321b~~Z.321b, ~~Z322~~Z.322
        - dešťovou kanalizací trasovanou v koridoru ~~KT25~~CNU.KT25 - z lokalit ~~Z114~~Z.114, ~~Z115~~Z.115
        - dešťovou kanalizací trasovanou v koridoru ~~KT26~~CNU.KT26 – z lokalit ~~Z123a~~Z.123a, ~~Z123b~~Z.123b
        - dešťovou kanalizací trasovanou v koridoru ~~KT32~~CNU.KT32 - z lokality ~~Z122~~Z.122
        - dešťovou kanalizaci zaústit do navrženého systému odvedení a zpomalení odtoku dešťových vod - Koridorů pro revitalizaci vodních toků – Y; Ploch pro zadržení dešťových vod – X, a vodních toků dle podmínek definovaných pro toto území v kap. 6.1.
        - dešťové vody z rozvojového území Ráj - Za farmou řešit dle podmínek definovaných pro tuto lokalitu v kap. 6.1., odst. Podmínky využití v území nevhodném pro zasakování dešťových vod

4.2.4. Koncepce snižování ohrožení území živelními pohromami

Jsou vymezeny plochy a koridory:

- Plochy vodní a ~~vodohospodářské~~vodních toků – WT

- Plochy technické infrastruktury jiné – hráze – ~~TH~~TX
- Plochy pro zadržení dešťových vod – X
- Koridory pro revitalizaci vodních toků a ploch - Y
- Území nevhodné pro zasakování dešťových vod
- Území určené k rozlivu
- respektovat plochy vodní a ~~vodohospodářské~~vodních toků – WT; tj. stabilizované významné vodní toky (Olše, Stonávka) a ostatní vodní toky včetně údolnic občasných vodních toků; vodní plochy - Darkovské jezero, soustavu rybníků v k.ú. Staré Město u Karviné, Loucké rybníky, vodní plochu Kozinec, vodní plochy v k.ú. Karviná-Doly a další vodní plochy vymezené v grafické části; nové plochy WT nejsou navrženy - nové vodní plochy a toky řešit dle podmínek stanovených pro plochy s rozdílným způsobem využití
- zatrubněné části vodních toků navracet do přirozeného koryta; zatrubnění vodního toku provádět jen v -nezbytných případech, kdy neexistuje jiné řešení
- respektovat stávající protipovodňové hráze vybudované podél vodního toku Olše, které jsou vymezeny Plochami technické infrastruktury jiné – hráze – ~~TH~~TX a hráze, které jsou součástí Ploch vodních a ~~vodohospodářských~~vodních toků – WT, v grafické části vyznačené překryvnou linií
- v rámci Ploch pro zadržení dešťových vod – X realizovat stavby a opatření navržené pro zadržení dešťových vod:
  - poldry pro zachycení a zpomalení odtoku dešťových vod ve vymezených plochách ~~X1~~CNU.X1, ~~X2~~CNU.X2, ~~X3~~CNU.X3, ~~X4~~CNU.X4, ~~X7~~CNU.X7, ~~X8~~CNU.X8, ~~X9~~CNU.X9
  - dešťové zdrže pro zachycení a zpomalení odtoku dešťových vod ve vymezených plochách ~~X6~~CNU.X6, ~~X10~~CNU.X10, ~~X11~~CNU.X11, ~~X12~~CNU.X12
- v rámci Koridorů pro revitalizaci vodních toků a ploch - Y realizovat stavby a opatření na revitalizaci vodních toků a ploch:
  - revitalizaci vodního toku Mlýnky v Karviné ve vymezeném koridoru ~~Y1~~CNU.Y1
  - revitalizaci vodního toku kanalizační stoka ALFA ve vymezeném koridoru ~~Y2~~CNU.Y2
  - obnovit vodní tok včetně vodních ploch (rybníčků) v části města Ráj ve vymezeném koridoru ~~Y3~~CNU.Y3
  - otevřený příkop v obytné zóně Ráj ve vymezeném koridoru ~~Y4~~CNU.Y4
  - otevřený příkop Ráj - jih ve vymezeném koridoru ~~Y5~~CNU.Y5
- v rámci rozvojových ploch řešit hospodaření s dešťovými vodami (HDV) dle platné legislativy podrobnějšími dokumentacemi, v rozvojových lokalitách bude provedeno hydrogeologické posouzení území a na jeho základě bude navrženo odvedení dešťových vod
- řešit hospodaření s dešťovými vodami (HDV) tak, aby nedocházelo ke zhoršování odtokových poměrů (viz kap. 4.2.3. Koncepce odkanalizování)
- dešťové vody odvádět stávajícím a navrženým systémem (jednotná nebo oddílná kanalizace)
- v území nevhodném pro zasakování dešťových vod v k.ú. Ráj – řešit odvedení dešťových vod dle podmínek definovaných v kap. 6.1.
- respektovat podmínky využití definované v kap. 6.1.:
  - ploch pro zadržení dešťových vod - X

- koridorů pro revitalizaci vodních toků a ploch - Y
- území v návaznosti na vodní toky
- ploch v záplavovém území
- území určeném k rozlivu
- území nevhodném pro zasakování dešťových vod

4.2.5. Koncepce zásobování elektrickou energií

Jsou vymezeny:

- Plochy technické infrastruktury všeobecné – ~~T~~TU
- Koridory pro technickou infrastrukturu – KT

Koncepce zásobování elektrickou energií je v řešeném území stabilizována.

- řešit realizaci nového energetického zdroje (E2) v rámci navržené plochy přestavby ~~P34~~P.34
- pro zajištění výhledových potřeb dodávky využít výkonu stávajících trafostanic
- řešit realizaci rozvodny Staré Město – Nové Pole v rámci navržené plochy ~~Z173~~Z.173
- novou rozvodnu Nové Pole napojit ze stávající sítě nadzemního vedení VVN
- řešit realizaci rozvodny Doly v rámci navržené plochy ~~Z288~~Z.288
- novou rozvodnu Doly napojit ze stávající rozvodny Albrechtice, a to vyvedením nadzemního vedení VVN v koridoru ~~KT3~~CNZ.EZ6
- řešit spínací stanici Mizerov
- spínací stanici Mizerov napojit kabelovým vedením VN z rozvodny Petrovice v koridoru ~~KT28~~CNU.KT28
- řešit kabelizaci nadzemního vedení VN v částech města Hranice, Mizerov, Ráj
- napojit lokalitu ~~Z296~~Z.296 novým vedením VN včetně trafostanice v koridoru ~~KT7~~CNU.KT7
- pro lokality bytových domů, rodinných domů většího rozsahu a plochy smíšené výrobní řešit samostatné trafostanice podrobnější dokumentací dle potřeby
- trasy podzemního kabelového vedení řešit přednostně v rámci ploch veřejných prostranství všeobecných a ploch dopravní infrastruktury; trasy mimo umístit do koridorů v koridoru ~~KT8~~CNU.KT8, ~~KT28~~CNU.KT28, ~~KT30~~CNU.KT30
- síť nízkého napětí rozšířit a zahustit novými vývody v rámci ploch veřejných prostranství a ploch dopravní infrastruktury
- fotovoltaické panely a solární panely, včetně souvisejících zařízení, jsou *podmíněně přípustné* v rámci vybraných ploch s rozdílným způsobem využití
- fotovoltaické elektrárny jsou *přípustné* pouze v rámci vymezených zastavitelných ploch (~~Z315~~Z.315, ~~Z382~~Z.382) pro výrobu energie z obnovitelných zdrojů (~~TE~~VE) a v rámci části zastavitelné plochy (~~Z184~~Z.184) pro výrobu ~~a skladování – drobná výroba~~drobnou a služby (VD)

- ostatní výrobny elektřiny z obnovitelných zdrojů o celkovém instalovaném elektrickém výkonu 1 MW a více, mimo malých vodních elektráren v rámci ploch vodních a ~~vodohospodářských~~vodních toků (WT), jsou *nepřípustné*

4.2.6. Koncepce zásobování plynem

Jsou vymezeny:

- Plochy technické infrastruktury všeobecné – ~~T~~TU
- Koridory pro technickou infrastrukturu – KT

Koncepce zásobování plynem je v řešeném území stabilizována.

- napojení rozvojových lokalit na plyn řešit v rámci navržených koridorů, dále v rámci ploch veřejných prostranství a ploch dopravní infrastruktury
- napojit průmyslovou zónu Nad Barborou na stávající VTL plynovod, řešit regulační stanici a STL plynovod v koridoru ~~KT33~~CNU.KT33
- zrušit VTL plynovod a část NTL plynovodů v částech města Mizerov a Ráj - realizovat přestavbu NTL plynovodů na STL plynovody
- pro zajištění výhledových potřeb dodávky zemního plynu využít výkonu stávajících regulačních stanic

4.2.7. Koncepce zásobování teplem

Jsou vymezeny:

- Plochy technické infrastruktury všeobecné – ~~T~~TU
- Koridory pro technickou infrastrukturu – KT

Koncepce zásobování teplem je v řešeném území stabilizována.

- řešit zásobování teplem v součinnosti s Energetickou koncepcí města
- realizovat výstavbu tepelného napaječe Dětmarovice – Karviná (TN) 2x DN 800 podél trati ČD v koridoru ~~KT1~~CNZ.T1
- propojit teplovodem plochu pro výrobu (~~P8~~P.8) se stávající teplárnou Veolia Energie a.s.
- zachovat systém CZT a dále jej rozšiřovat dle územních možností, respektovat podmínky definované v kap. 6.1., odst. Ochrana zdravých životních podmínek
- v zájmu ochrany ovzduší a zdraví obyvatel je nutno pro vytápění staveb v dosahu soustavy CZT přednostně využívat teplo ze soustavy CZT
- ve stabilizovaných plochách bydlení v bytových domech v plochách BH, SC, SM, které jsou zásobovány teplem ze soustavy CZT, se nepřipouští výstavba ani zřizování nových nezávislých teplárenských zdrojů
- decentralizovaný způsob vytápění pro stávající i novou výstavbu mimo ekonomický dosah CZT, s individuálním vytápěním RD a samostatnými kotelnami pro některé objekty vybavenosti a podnikatelských aktivit zůstane zachován; v palivo-energetické bilanci je preferováno využití zemního plynu, el. energie, biomasy (dřevní hmoty) a tepelných čerpadel

4.2.8. Koncepce elektronických komunikací

Koncepce není vymezena.

- telekomunikace a radiokomunikace jsou stabilizované
- v rámci ploch veřejných prostranství a dopravní infrastruktury řešit kabelovou síť v návaznosti na stávající síť

4.2.9. Koncepce nakládání s odpady

Jsou vymezeny:

- Plochy technické infrastruktury – nakládání s odpady – TO

Koncepce:

- respektovat stabilizovanou plochu VD pro sběrný dvůr na ulici Staroměstská v k.ú. Staré Město u Karviné jižně od centrální ČOV
- hlavní plochy pro nakládání s odpady situovat v k.ú. Karviná-Doly v lokalitách s možností zavlečkování - v lokalitě Barbora (plocha ~~P8~~P.8) a v lokalitě Nový York (plocha ~~Z309~~Z.309)
- komunitní kompostárnu v případě potřeby řešit v ploše výroby VD ~~Z301~~Z.301 severozápadně od ČOV v k.ú. Staré Město u Karviné
- sběrné dvory lze v případě potřeby řešit v plochách VL, ~~VS~~HU, ~~T~~TU, TO malé sběrné dvory v plochách VD a sběrna surovin v plochách VL, VD, ~~VS~~HU, TO
- plochy pro stanoviště kontejnerů na tříděný odpad, včetně odpadu biologického (shromažďovací místa) se připouštějí ve všech plochách

4.3. KONCEPCE VEŘEJNÉHO OBČANSKÉHO VYBAVENÍ

Jsou vymezeny:

- Plochy občanského vybavení ~~– veřejná vybavenost~~veřejného – OV
- Plochy občanského vybavení – ~~veřejná pohřebiště~~hřbitovy – OH

Koncepce ploch OV:

- stabilizovat a rozvíjet plochy občanského vybavení veřejného v rámci ploch OV a dalších ploch, které situování veřejného občanského vybavení umožňují
- městotvorné občanské vybavení veřejné situovat zejména v centru města – v plochách smíšených ~~v centrální zóně~~obytných centrálních - SC
- řešit rozšíření areálu Slezské univerzity v části města Nové Město, ulice Na Vyhlídce a v centru města
- v prostoru zakončení třídy Osvobození řešit novou dominantu
- vytvořit nástup do lesoparku Dubina v části města Mizerov, ulice Žižkova
- pro pořádání příležitostných kulturních akcí (např. cirkusy, pouťové atrakce) využít plochu ~~P20~~P.20 a dále plochy veřejných prostranství a plochy dopravní infrastruktury – parkovišť, např. v k.ú. Karviná-město, k.ú. Staré Město u Karviné a k.ú. Darkov

- sezónní kulturní aktivity (koncerty pod širým nebem) i nadále provozovat v rámci parků s využitím zázemí zámku a lázeňských areálů, v areálu letního kina, na Masarykově náměstí a dále v areálu bývalého uhelného Dolu Barbora v části města Doly
- řešit útulek pro zvířata - vybudovat v ploše ~~P35~~P.35 navržené na ulici Staroměstská (část města Nové Město - západ)
- řešit zařízení sociálních služeb v rámci ploch ~~P30~~Z.384 a ~~Z379~~Z.379 v části města Doly

Koncepce ploch OH:

- respektovat stabilizované plochy veřejných pohřebišť, rozvoj řešit rozšířením hřbitova v části města Ráj; respektovat podmínky stanovené na ochranu piety hřbitovů, v kap. 6.1.
- další požadavky na umístění občanského vybavení veřejného řešit intenzivnějším využitím stávajících ploch občanského vybavení, využitím ploch smíšených obytných, příp. ploch bydlení, dle stanovených podmínek jejich využití.

4.4. KONCEPCE VEŘEJNÝCH PROSTRANSTVÍ

Jsou vymezeny:

- Plochy veřejných prostranství všeobecných – ~~PV~~PU
- pro zajištění kvality života podporovat kultivaci veřejných prostranství a navazujícího parteru především v území s předpokladem sociálních kontaktů – náměstí, hlavní třídy a pěší trasy, zastávky hromadné dopravy, návsi
- za základní systém veřejných prostranství považovat tyto hlavní prostory:
  - Masarykovo náměstí (část města Fryštát)
  - Třída Osvobození s příčnými ulicemi Čapkova, Dvořákova a souběžnou ulicí Fibichova a náměstím Budovatelů s navazujícími stavbami občanského vybavení (část města Nové Město)
  - prostranství v lokálním centru při ulici Leonovova (část města Hranice)
  - prostranství v lokálním centru - křižovatka ulice Kosmonautů a Ciolkovského (část města Ráj)
  - prostranství před Regionální knihovnou a před kinem Centrum a navazující úsek tř. Těreškovové (část města Mizerov)
- stabilizovat a rozvíjet plochy veřejných prostranství sloužící pro zajištění prostupnosti urbanizovaného území pro pěší a cyklisty
- realizovat plochy pro setkávání a odpočinek dle podmínek definovaných v kap. 3.2., 3.3., 5.3.

Jsou vymezeny:

- Plochy ~~veřejné~~ zeleně ~~parkové~~ – parky a parkově upravené plochy ~~–~~ ZP
- pro zajištění kvality života a životního prostředí podporovat kultivaci ploch veřejné zeleně parkové v území s předpokladem sociálních kontaktů – pěší trasy, parky, parky navazující na lázeňské areály v částech města Lázně Darkov a Hranice
- základní systém tvoří: soustava parků a ploch zeleně zařazených do hodnot území - významná městská zeleň v kap. 2.2.1.

- řešit plochy veřejné zeleně parkové pro funkci lázeňských parků tak, aby vyhovovaly požadovaným parametrům a kontinuálně na sebe navazovaly:
    - rozšířit parkovou zeleň jižně od zámku - prodloužením parku Boženy Němcové a Lázeňského parku v části města Lázně Darkov a Ráj
    - rozšířit park u Rehabilitačního sanatoria v části města Hranice s pokračováním podél ulice Čsl. armády
- rozšířit parkovou zeleň s funkcí izolační u lokálního centra v části města Louky
- založit parkovou zeleň u navrženého lokálního centra v části města Doly
- realizovat plochy pro setkávání a odpočinek dle podmínek definovaných v kap. 3.2., 3.3., 5.3.

Jsou vymezeny:

- Plochy ~~veřejné~~ zeleně sídelní ostatní – ~~ZO~~ZS
- řešit zeleň s funkcí izolační a kompoziční:
    - zeleň odcloňující obytnou zástavbu od areálu výroby a ploch dopravní infrastruktury v části města Hranice
    - zeleň odcloňující obytnou zástavbu od navržené plochy sportu jižně od nákupního centra v části města Ráj, ul. Za Splavem
    - zeleň odcloňující navržené plochy sportu a občanského vybavení od navržené plochy dopravní infrastruktury (přeložky silnice I/67) v části města Lázně Darkov
- respektovat plochy veřejné zeleně ostatní navržené pro odvedení a zachycení dešťových vod v údolnicích vodních toků východně od ulice U Farmy, severně od ulice Borovského a západně od ulice Mickiewiczova (část města Ráj), severně od ulice Poutní (část města Mizerov)
- realizovat plochy pro setkávání a odpočinek dle podmínek definovaných v kap. 3.2., 3.3., 5.3.

5. KONCEPCE USPOŘÁDÁNÍ KRAJINY VČETNĚ VYMEZENÍ PLOCH S ROZDÍLNÝM ZPŮSOBEM VYUŽITÍ, PLOCH ZMĚN V KRAJINĚ A STANOVENÍ PODMÍNEK PRO JEJICH VYUŽITÍ, ÚZEMNÍ SYSTÉM EKOLOGICKÉ STABILITY, PROSTUPNOST KRAJINY, PROTIEROZNÍ OPATŘENÍ, OCHRANA PŘED POVODNĚMI, REKREACE, DOBÝVÁNÍ LOŽISEK NEROSTNÝCH SUROVIN

5.1. KONCEPCE USPOŘÁDÁNÍ KRAJINY – HLAVNÍ ZÁSADY

- rozvíjet harmonii prostředí s osídlením ochranou základního krajinného rámce tvořeného lesy a krajinnou zelení, jeho doplněním (břehové porosty podél vodních ploch a toků…) včetně prolínání krajinné - rekreační (příměstské) a sídelní (městské) zeleně a koordinací s územním systémem ekologické stability
- zachovat přístup k pozemkům a průchodnost krajiny
- řešit obnovu území po těžbě principem udržitelného rozvoje využití území
- v krajině je přípustné realizování vodních ploch a zalesňování – je definováno v kap. 6.1.
- v krajině je nepřípustné realizování výroben elektřiny z obnovitelných zdrojů, mimo malých vodních elektráren v plochách vodních a ~~vodohospodářských~~vodních toků - WT

Stanovení podmínek pro využití ploch s rozdílným způsobem využití

- respektovat podmínky prostorového uspořádání, definované v kap. 6.2.

5.2. KONCEPCE USPOŘÁDÁNÍ KRAJINY - VYMEZENÍ PLOCH V KRAJINĚ A STANOVENÍ PODMÍNEK PRO ZMĚNY V JEJICH VYUŽITÍ

Krajina je členěná na plochy:

- Plochy vodní a ~~vodohospodářské~~vodních toků - WT, plochy zemědělské všeobecné – ~~Z~~AU, plochy lesní všeobecné – ~~L~~LU, plochy přírodní všeobecné – ~~P~~NU, plochy smíšené nezastavěného území všeobecné – ~~NS~~MU, plochy ~~rekreační~~ zeleně jiné – rekreační – ~~KR~~ZX, plochy ~~krajinné~~ zeleně krajinné – ~~KZ~~ZK a plochy těžby nerostů všeobecné - ~~TN~~GU.

V grafické části je koncepce krajiny zobrazena ve výkrese I.2 Hlavní výkres.

- Vytvářet podmínky pro zemědělské využití krajiny – řešit v plochách zemědělských všeobecných – ~~Z~~AU.
- Stabilizaci a založení ploch hodnotných pro růst lesa a jeho hospodářské využití, pro zachování a obnovení ekologické stability krajiny, pro obnovení retenční schopnosti krajiny, prostupnost krajiny – řešit v plochách lesních všeobecných – ~~L~~LU.
- Polyfunkční využití krajiny, zachování a obnovu ekologické stability krajiny, zachování a obnovu rozptýlené zeleně, revitalizaci krajiny po těžbě, zajištění prostupnosti území – řešit v plochách smíšených nezastavěného území všeobecných – ~~NS~~MU, plochách ~~krajinné~~ zeleně krajinné – ~~KZ~~ZK.
- Plochy přírodní všeobecné – ~~P~~NU, viz kap. 5.4.
- Plochy vodní a ~~vodohospodářské~~vodních toků – WT - viz kap. 5.4., 5.6.
- Plochy ~~rekreační~~ zeleně jiné – rekreační – ~~KR~~ZX – viz kap. 5.8.
- Plochy těžby nerostů všeobecné – ~~TN~~GU – viz kap. 5.9.

Pro výhledové využití území v rámci rekultivace ploch po těžbě je dále vymezena plocha územních rezerv (~~R5~~R.5) v k.ú. Darkov a Louky nad Olší, viz kap. 10.

5.3. VYMEZENÍ PLOCH ZMĚN (ROZVOJOVÝCH PLOCH) V KRAJINĚ

i.č.	navržený způsob využití území	k.ú.	specifické podmínky využití ploch (tyto podmínky mají před ostatními podmínkami prioritu)
~~N1~~ K.1	plochy ~~rekreační~~ zeleně jiné – rekreační - ~~KR~~ZX	Ráj	• řešit plochu pro setkávání a odpočinek pro ~~Z15~~Z.15 • řešit průchod ÚSES – biokoridoru ~~LBK 19~~LBK.19
~~N2~~ K.2	~~plochy rekreační zeleně – KR~~ zrušena	~~Ráj~~	• ~~řešit průchod ÚSES – biokoridoru LBK 19~~
~~N3~~ K.3	zrušena		
~~N4~~ K.4	plochy ~~rekreační~~ zeleně jiné – rekreační - ~~KR~~ZX	Ráj ul. Bažantnice	• řešit lesopark • řešit průchod ÚSES – biokoridoru ~~LBK 19~~LBK.19 • respektovat podmínky ochrany piety hřbitova, kap. 6.1. • respektovat podmínky využití koridoru Y (~~Y3~~CNU.Y3), kap. 6.1.

i.č.	navržený způsob využití území	k.ú.	specifické podmínky využití ploch (tyto podmínky mají před ostatními podmínkami prioritu)
~~N5~~ K.5	plochy ~~rekreační~~ zeleně jiné – rekreační - ~~KR~~ZX	Ráj	• řešit lesopark „Ráj“ • řešit rekreační louku - plochu pro setkávání a odpočinek pro ~~Z103a~~Z.103a, ~~Z103b~~Z.103b, ~~Z104~~Z.104, ~~Z107~~Z.107, ~~Z122~~Z.122, ~~Z123a~~Z.123a, ~~Z123b~~Z.123b, ~~126~~Z.126 • řešit průchod ÚSES – biokoridoru ~~LBK 19~~LBK.19 • respektovat podmínky využití koridoru KT, Y (~~KT26~~CNU.KT26, ~~Y3~~CNU.Y3), kap. 6.1. • respektovat podmínky ochrany významných vyhlídkových bodů v kap. 2.2.1.
~~N6~~ K.6	~~plochy rekreační zeleně – KR~~ zrušena	~~Ráj~~	~~• řešit průchod ÚSES – biokoridoru LBK 19~~ ~~• respektovat podmínky ochrany piety hřbitova, kap. 6.1.~~
~~N7~~ K.7	plochy ~~rekreační~~ zeleně jiné – rekreační - ~~KR~~ZX	Ráj	• řešit průchod ÚSES - biokoridoru ~~LBK 19~~LBK.19 • respektovat podmínky ochrany významných vyhlídkových bodů, kap. 2.2.1. • respektovat podmínky využití koridoru KT (~~KT23~~CNU.KT23), kap. 6.1.
~~N9~~ K.9	plochy ~~rekreační~~ zeleně jiné – rekreační - ~~KR~~ZX	Ráj	• řešit lesopark • řešit rekreační louku - plochu pro setkávání a odpočinek pro ~~Z114~~Z.114, ~~Z115~~Z.115 • respektovat podmínky ochrany piety hřbitova, kap. 6.1. • respektovat podmínky využití koridoru KT (~~KT25~~CNU.KT25), kap. 6.1.
~~N10~~ K.10	~~plochy smíšené nezastavěného území – NS~~ zrušena	~~Louky nad Olší~~	• ~~respektovat podmínky využití ploch v území ve vlivech důlní činnosti – plocha (A_k), kap. 6.1.~~
~~N11~~ K.11	~~plochy smíšené nezastavěného území – NS~~ zrušena	~~Louky nad Olší~~	
~~N12~~ K.12	~~plochy smíšené nezastavěného území – NS~~ zrušena	~~Louky nad Olší~~	• ~~respektovat podmínky využití ploch v území ve vlivech důlní činnosti - plocha (A_k), kap. 6.1.~~
~~N13~~ K.13	~~plochy smíšené nezastavěného území - NS~~ zrušena	~~Louky nad Olší~~	• ~~respektovat podmínky využití ploch v území ve vlivech důlní činnosti - plocha (A_k), kap. 6.1.~~
~~N14~~ K.14	~~plochy smíšené nezastavěného území - NS~~ zrušena	~~Louky nad Olší~~	• ~~respektovat podmínky využití ploch v území ve vlivech důlní činnosti - plocha (A_k), kap. 6.1.~~
~~N15~~ K.15	~~plochy smíšené nezastavěného území - NS~~ zrušena	~~Louky nad Olší~~	~~• respektovat podmínky využití ploch v území ve vlivech důlní činnosti - plocha (A_k), kap. 6.1.~~ • ~~respektovat podmínky využití ploch v sesuvném území, kap. 6.1.~~
~~N16~~ K.16	~~plochy smíšené nezastavěného území - NS~~ zrušena	~~Louky nad Olší~~	
~~N17~~ K.17	~~plochy smíšené nezastavěného území – NS~~ zrušena	~~Louky nad Olší~~	• ~~respektovat podmínky využití ploch v sesuvném území kap. 6.1.~~
~~N18~~ K.18	~~plochy smíšené nezastavěného území – NS~~ zrušena	~~Louky nad Olší~~	• ~~respektovat podmínky využití ploch v sesuvném území, kap. 6.1.~~
~~N19~~ K.19	~~plochy smíšené nezastavěného území – NS~~ zrušena	~~Louky nad Olší~~	• ~~respektovat podmínky využití ploch v sesuvném území definované v kap. 6.1.~~
~~N20~~ K.20	~~plochy smíšené nezastavěného území – NS~~ zrušena	~~Louky nad Olší~~	• ~~respektovat podmínky využití koridoru KD (KD1), kap. 6.1.~~
~~N21~~ K.21	~~plochy smíšené nezastavěného území – NS~~ zrušena	~~Louky nad Olší~~	• ~~respektovat podmínky využití ploch v sesuvném území kap. 6.1.~~
~~N23~~ K.23	plochy přírodní všeobecné - ~~P~~NU	Staré Město u Karviné	• řešit ~~RBC 218~~RBC.218

i.č.	navržený způsob využití území	k.ú.	specifické podmínky využití ploch (tyto podmínky mají před ostatními podmínkami prioritu)
~~N24~~ K.24	plochy přírodní všeobecné - ~~P~~NU	Staré Město u Karviné	• řešit ~~RBC 218~~RBC.218 • respektovat podmínky využití koridoru Y (~~Y1~~CNU.Y1), kap. 6.1.
~~N25~~ K.25	plochy ~~rekreační~~ zeleně jiné – rekreační - ~~KR~~ZX	Staré Město u Karviné	
~~N28~~ K.28	plochy ~~rekreační~~ zeleně jiné – rekreační - ~~KR~~ZX	Karviná-město, Darkov	• řešit lesopark • řešit rekreační louku - plochu pro setkávání a odpočinek pro ~~Z227~~Z.227 • řešit in-line stezky s využitím stávajících komunikací • respektovat podmínky využití koridoru KD (~~KD1~~CNZ.D164), kap. 6.1.
~~N29~~ K.29	plochy ~~rekreační~~ zeleně jiné – rekreační - ~~KR~~ZX	Darkov	• řešit lesopark • řešit průchod cyklistické trasy • respektovat podmínky využití koridoru KD (~~KD1~~CNZ.D164) definované v kap. 6.1.
~~N30~~ K.30	plochy přírodní všeobecné - ~~P~~NU	Karviná-Doly	• řešit ~~LBC 11~~LBC.11 • respektovat podmínky ochrany piety hřbitova, kap. 6.1.
~~N31~~ K.31	plochy ~~rekreační~~ zeleně jiné – rekreační - ~~KR~~ZX	Karviná-Doly	• řešit lesopark a zeleň vytvářející přechodový článek mezi průmyslovou zónu Nad Barborou a navazující krajinou, hřbitovem a kostelem sv. Petra z Alkantary • řešit úpravu vyhlídky na kostel sv. Petra z Alkantary - respektovat podmínky ochrany významných vyhlídkových bodů a hlavních os městotvorných vazeb, kap. 2.2.1. • řešit průchod ÚSES – biokoridoru ~~LBK 4~~LBK.4 • respektovat podmínky využití koridoru KT (~~KT33~~CNU.KT33), definované v kap. 6.1. • respektovat podmínky ochrany piety hřbitova, kap. 6.1.
~~N32~~ K.32	plochy ~~rekreační~~ zeleně jiné – rekreační - ~~KR~~ZX	Karviná-Doly	• řešit rekreační louku - plochu pro setkávání a odpočinek pro ~~Z276~~Z.276 • řešit průchod ÚSES – biokoridoru ~~LBK 4~~LBK.4
~~N33~~ K.33	plochy přírodní všeobecné - ~~P~~NU	Louky nad Olší, Darkov	• řešit ~~LBC 15~~LBC.15 • respektovat podmínky využití ploch v území ve vlivech důlní činnosti - plocha (A_k), kap. 6.1. • respektovat podmínky využití koridoru KD (~~KD1~~CNZ.D164), kap. 6.1.
~~N34~~ K.34	plochy ~~rekreační~~ zeleně jiné – rekreační - ~~KR~~ ZX	Louky nad Olší	• řešit lesopark • řešit průchod ÚSES - biokoridorů ~~LBK 12~~LBK.12, ~~LBK 13~~LBK.13 • řešit mimoúrovňový průchod cyklistické trasy do ~~N35~~K.35 • respektovat podmínky využití ploch v území ve vlivech důlní činnosti - plocha (A_k), kap. 6.1.
~~N35~~ K.35	plochy ~~rekreační~~ zeleně jiné – rekreační - ~~KR~~ZX	Louky nad Olší, Darkov	• řešit lesopark • řešit rekreační louku • řešit průchod ÚSES – biokoridoru ~~LBK 13~~LBK.13 • řešit mimoúrovňový průchod cyklistické trasy do ~~N34~~K.34 • respektovat podmínky využití ploch v území ve vlivech důlní činnosti - plocha (A_k), kap. 6.1.
~~N36~~ K.36	plochy ~~rekreační~~ zeleně jiné – rekreační - ~~KR~~ZX	Louky nad Olší	• řešit lesopark. • respektovat podmínky využití ploch v území ve vlivech důlní činnosti - plocha (A_k), kap. 6.1.
~~N37~~ K.37	plochy ~~rekreační~~ zeleně jiné – rekreační - ~~KR~~ZX	Louky nad Olší	• řešit lesopark • řešit průchod ÚSES - biokoridoru ~~LBK 15~~LBK.15 • řešit průchod cyklistické trasy • respektovat podmínky využití ploch v území ve vlivech důlní činnosti - plocha (A_k), kap. 6.1. • respektovat podmínky využití koridoru KD (~~KD1~~CNZ.D164), kap. 6.1.

i.č.	navržený způsob využití území	k.ú.	specifické podmínky využití ploch (tyto podmínky mají před ostatními podmínkami prioritu)
~~N38~~ K.38	plochy ~~rekreační~~ zeleně jiné – rekreační - ~~KR~~ZX	Louky nad Olší	• řešit lesopark • respektovat podmínky využití ploch v území ve vlivech důlní činnosti - plocha (A_k), kap. 6.1.
~~N39~~ K.39	plochy přírodní všeobecné - ~~P~~NU	Louky nad Olší	• řešit ~~LBC 17~~LBC.17 • respektovat podmínky využití ploch v území ve vlivech důlní činnosti - plocha (A_k), kap. 6.1.
~~N40~~ K.40	plochy přírodní všeobecné - ~~P~~NU	Louky nad Olší	• řešit ~~LBC 17~~LBC.17 • respektovat podmínky využití ploch v území ve vlivech důlní činnosti - plocha (A_k), kap. 6.1.
~~N41~~ K.41	plochy přírodní všeobecné - ~~P~~NU	Louky nad Olší	• řešit ~~RBC 198~~RBC.198 • respektovat podmínky využití koridoru KD (~~KD1~~CNZ.D164), v kap. 6.1.
~~N42~~ K.42	plochy smíšené nezastavěného území všeobecné - ~~NS~~MU	Karviná-Doly	• řešit průchod cyklistické trasy
~~N43~~ K.43	plochy smíšené nezastavěného území všeobecné - ~~NS~~MU	Karviná-Doly	
~~N44~~ K.44	plochy smíšené nezastavěného území všeobecné - ~~NS~~MU	Karviná-Doly	
~~N45~~ K.45	plochy smíšené nezastavěného území všeobecné - ~~NS~~MU	Karviná-Doly	
~~N46~~ K.46	plochy smíšené nezastavěného území všeobecné - ~~NS~~MU	Karviná-Doly	
~~N47~~ K.47	plochy zeleně jiné – rekreační - ZX~~plochy rekreační zeleně - KR~~	Ráj	• řešit lesopark, • řešit rekreační louku • respektovat podmínky využití ploch v území ve vlivech důlní činnosti - plocha (A_k), kap. 6.1. • respektovat podmínky využití ploch v sesuvném území, definované v kap. 6.1. • respektovat podmínky využití koridoru KT (~~KT23~~CNU.KT23), kap. 6.1.
~~N48~~ K.48	plochy smíšené nezastavěného území všeobecné - ~~NS~~MU	Karviná-Doly	
~~N49~~ K.49	plochy ~~rekreační~~ zeleně jiné – rekreační - ~~KR~~ZX	Karviná-Doly	• řešit rekreační louku - plochu pro setkávání a odpočinek pro ~~Z276~~Z.276 • respektovat podmínky ochrany hlavních os městotvorných vazeb, kap. 2.2.1.
~~N50~~ K.50	plochy lesní všeobecné - ~~L~~LU	Karviná-Doly	
~~N51a~~ K.51a	plochy lesní všeobecné - ~~L~~LU	Karviná-Doly	• řešit průchod ÚSES - biokoridoru ~~LBK 4~~LBK.4
~~N51b~~ K.51b	plochy lesní všeobecné - ~~L~~LU	Karviná-Doly	
~~N52~~ K.52	plochy ~~krajinné~~ zeleně krajinné - ~~KZ~~ZK	Karviná-Doly	• řešit průchod ÚSES – biokoridoru ~~LBK 4~~LBK.4
~~N53~~ K.53	plochy lesní všeobecné - ~~L~~LU	Karviná-Doly	
~~N55~~ K.55	plochy přírodní všeobecné - ~~P~~NU	Karviná-Doly	• řešit biocentrum ~~LBC 9~~LBC.9
~~N56~~ K.56	plochy ~~rekreační~~ zeleně jiné – rekreační - ~~KR~~ZX	Karviná-Doly	• plocha pro přistávání ULL • řešit průchod ÚSES – biokoridoru ~~LBK 2~~LBK.2 • řešit průchod cyklistické trasy • řešit plochu pro setkávání a odpočinek pro ~~Z282~~Z.282
~~N57~~ K.57	plochy lesní všeobecné - ~~L~~LU	Karviná-Doly	
~~N59~~ K.59	plochy lesní všeobecné - ~~L~~LU	Karviná-Doly	

i.č.	navržený způsob využití území	k.ú.	specifické podmínky využití ploch (tyto podmínky mají před ostatními podmínkami prioritu)
~~N60~~ K.60	plochy smíšené nezastavěného území všeobecné - ~~NS~~MU	Karviná-Doly	
~~N61~~ K.61	plochy ~~rekreační~~ zeleně jiné – rekreační - ~~KR~~ZX	Karviná-Doly	
~~N62~~ K.62	plochy smíšené nezastavěného území všeobecné - ~~NS~~MU	Karviná-Doly, Nový York	• respektovat podmínky využití koridoru KT (~~KT3~~CNZ.EZ6) definované v kap. 6.1.
~~N63~~ K.63	plochy smíšené nezastavěného území všeobecné - ~~NS~~MU	Karviná-Doly	
~~N64~~ K.64	plochy smíšené nezastavěného území všeobecné - ~~NS~~MU	Staré Město u Karviné	
~~N65~~ K.65	plochy smíšené nezastavěného území všeobecné - ~~NS~~MU	Staré Město u Karviné	

5.4. KONCEPCE ÚZEMNÍHO SYSTÉMU EKOLOGICKÉ STABILITY (ÚSES)

Pro zachování přírodní rovnováhy a posílení ekologické stability území je v řešeném území vymezen systém ekologické stability (ÚSES). ÚSES sestává z těchto skladebných částí:

- **Plochy biocenter** – jsou vymezeny jako Plochy přírodní všeobecné – ~~P~~NU a Plochy vodní a ~~vodohospodářské~~vodních toků – WT.
- **Plochy biokoridorů**

V grafické části je ÚSES vymezen překryvnou grafickou linií a je identifikován kódy. Je zobrazen ve výkrese I.2 Hlavní výkres.

5.4.1. Skladebné části ÚSES

Vymezená biocentra regionálního významu

Kód (ZÚR MSK)	Název dle ZÚR MSK (název dle ÚTP ÚSES)	Charakteristika:
~~RBC 135~~ RBC.135	Hornosušské Doly (Doly)	Regionální biocentrum vymezeno v k.ú. Karviná–Doly. Vymezeno je na lesní půdě na jižní až jihozápadní hranici správního území města. Biocentrum je existující a funkční.
~~RBC 163~~ RBC.163	Loucký les	Regionální biocentrum vymezeno v katastru Louky nad Olší. Vymezeno je na lesní půdě na jižní hranici správního území města. Biocentrum je existující a funkční.
~~RBC 170~~ RBC.170	Mezi doly (U Křístkovy kolonie)	Regionální biocentrum vymezeno v katastru Karviná–Doly. Vymezeno je na lesní půdě na jihozápadní hranici správního území města. Biocentrum je existující a funkční.
~~RBC 198~~ RBC.198	Pod Kempy (Kempy)	Částečně stabilizované regionální biocentrum zasahuje na katastr Louky nad Olší. Vymezeno je v prostoru mezi řekou Olší a komunikací I/67.
~~RBC 199~~ RBC.199	Pod Rájem (Darkov)	Regionální biocentrum vymezeno v katastru Ráj, Darkov. Vymezeno je na levém i pravém břehu řeky Olše na jižní hranici zastavěného území města.
~~RBC 209~~ RBC.209	Rajský les (Černý les)	Existující a funkční regionální biocentrum zasahuje na katastr Ráj. Vymezeno je v prostoru stejnojmenného lesního porostu na východní hranici správního území města.
~~RBC 218~~ RBC.218	Staroměstská niva (Lužní lesy Olše)	Regionální biocentrum v katastru Staré Město u Karviné. Vymezeno je na levém i pravém břehu Olše. Existující a funkční část biocentra je vymezena v návaznosti na řeku Olši, zahrnuje pobřežní vegetaci a navazující lužní porosty. Západní část biocentra je navržena k realizaci v prostoru mezi funkční plochou biocentra a navrhovanou přeložkou komunikace I/67.

Vymezená biocentra místního významu

~~LBC 1~~LBC.1 lokální, vložené do regionálního biokoridoru, funkční, existující, k.ú. Louky nad Olší

~~LBC 2~~LBC.2 lokální, vložené do regionálního biokoridoru, funkční, existující, k.ú. Louky nad Olší

~~LBC 3~~LBC.3 lokální, vložené do regionálního biokoridoru, funkční, existující, k.ú. Louky nad Olší

~~LBC 5~~LBC.5 lokální, vložené do regionálního biokoridoru, funkční, existující, k.ú. Darkov

~~LBC 6~~LBC.6 lokální, vložené do regionálního biokoridoru, funkční, existující, k.ú. Staré Město u Karviné

~~LBC 7~~LBC.7 lokální, vložené do regionálního biokoridoru, funkční, existující, k.ú. Staré Město u Karviné

~~LBC 8~~LBC.8 lokální funkční, existující, k.ú. Staré Město u Karviné

~~LBC 9~~LBC.9 lokální nefunkční, neexistující, k.ú. Karviná-Doly

~~LBC 10~~LBC.10 lokální funkční, existující, k.ú. Karviná-Doly

~~LBC 11~~LBC.11 lokální nefunkční, neexistující, k.ú. Karviná-Doly

~~LBC 12~~LBC.12 lokální funkční, existující, k.ú. Karviná-Doly

~~LBC 13~~LBC.13 lokální funkční, existující, k.ú. Karviná-Doly

~~LBC 14~~LBC.14 lokální funkční, existující, k.ú. Darkov

~~LBC 15~~LBC.15 lokální nefunkční, neexistující, k.ú. Louky nad Olší

~~LBC 16~~LBC.16 lokální funkční, existující, k.ú. Louky nad Olší

~~LBC 17~~LBC.17 lokální nefunkční, neexistující, k.ú. Louky nad Olší

Respektovat tyto plochy vymezené pro biokoridory (vymezené překryvnou linií):

Vymezené biokoridory regionálního významu

Kód dle ZÚR MSK	(Kód dle ÚTP ÚSES)	Charakteristika:
~~RK 576~~ RK.576	(RK 960)	Regionální biokoridor vymezený v údolí Olše, vymezen podél toku a navazujících břehových porostech mezi regionálními biocentry ~~RBC 218~~ RBC.218 a ~~RBC 199~~RBC.199. Funkční regionální biokoridor.
~~RK 577~~ RK.577	(RK 961)	Regionální biokoridor vymezený v údolí Olše, vymezen podél toku a navazujících břehových porostech mezi regionálními biocentry ~~RBC 199~~ RBC.199 a ~~RBC 198~~RBC.198. Funkční regionální biokoridor.
~~RK 579~~ RK.579	(RK 968)	Regionální biokoridor vymezený v severovýchodní části území na lesní půdě. Navazuje na regionální biocentrum ~~RBC 209~~RBC.209. Funkční regionální biokoridor.

Vymezené biokoridory místního významu

~~LBK 1~~LBK.1 funkční, lokální biokoridor vymezen v západní části k.ú. Karviná–Doly

~~LBK 2~~LBK.2 nefunkční biokoridor v severní části k.ú. Karviná-Doly

~~LBK 3~~LBK.3 nefunkční biokoridor v severní části k.ú. Karviná-Doly

~~LBK 4~~LBK.4 částečně funkční, lokální biokoridor vymezen v severní části k.ú. Karviná–Doly

~~LBK 6~~LBK.6 funkční, lokální biokoridor vymezen na lesní půdě v jihovýchodní části k.ú. Karviná-Doly

~~LBK 7~~LBK.7 částečně funkční lokální biokoridor v jihovýchodní části k.ú. Karviná-Doly

~~LBK 8~~LBK.8 funkční, lokální biokoridor vymezen v jihovýchodní části k.ú. Karviná-Doly

~~LBK 9~~LBK.9 funkční lokální biokoridor vymezen ve východní části k.ú. Karviná-Doly

~~LBK 10~~LBK.10 funkční, lokální biokoridor vymezen v západní části k.ú. Darkov

~~LBK 11~~LBK.11 funkční, lokální biokoridor vymezen v jihovýchodní části k.ú. Karviná-Doly

~~LBK 12~~LBK.12 nefunkční biokoridor vymezen v jihovýchodní části k.ú. Darkov

~~LBK 13~~LBK.13 funkční, lokální biokoridor vymezen v severní části k.ú. Louky nad Olší

~~LBK 14~~LBK.14 funkční, lokální biokoridor vymezen v severní části k.ú. Louky nad Olší

~~LBK 15~~LBK.15 nefunkční biokoridor vymezen v jihovýchodní části k.ú. Louky nad Olší

~~LBK 18~~LBK.18 funkční, lokální biokoridor vymezen na lesní půdě v západní části k.ú. Louky nad Olší

~~LBK 19~~LBK.19 nefunkční biokoridor vymezen ve východní části k.ú. Ráj a Karviná–město

~~LBK 20~~LBK.20 funkční, lokální biokoridor vymezený v severní části k.ú. Staré Město u Karviné

~~LBK 21~~LBK.21 funkční, lokální biokoridor vymezený v severní části k.ú. Staré Město u Karviné

5.4.2. Podmínky využití skladebných částí ÚSES

Podmínky využití biocenter, viz kap. 6.1. - Plochy přírodní všeobecné - ~~P~~NU.

Podmínky pro využití ploch biokoridorů mají prioritu před podmínkami definovanými pro ostatní plochy s rozdílným způsobem využití:

Hlavní využití

Zajištění migrace živočišných a rostlinných společenstev.

Přípustné využití:

- využití, které zajišťuje vysoké zastoupení druhů organismů odpovídajících trvalým stanovištním podmínkám při běžném extenzivním zemědělském nebo lesnickém hospodaření (trvalé travní porosty, extenzivní sady, lesy apod.)
- rekreační louky přírodního charakteru (např. louka s možností míčových her bez mobiliáře)

Nepřípustné využití:

- změny funkčního využití, které by snižovaly současný stupeň ekologické stability daného území zařazeného do ÚSES, tj. změny druhu pozemku s vyšším stupněm ekologické stability na druh s nižším stupněm ekologické stability, např. z louky na ornou půdu, které jsou v rozporu s funkcí biokoridoru
- jakékoli změny, které by znemožnily nebo ohrozily územní ochranu, funkčnost biokoridoru a založení chybějících částí biokoridorů
- rušivé činnosti, jako je umísťování staveb, neregulované odvodňování pozemků, těžba nerostných surovin vyjma podpovrchové, apod.
- neprůchodné migrační překážky, např. oplocení

Podmíněně přípustné využití:

- liniové stavby dopravní a technické infrastruktury křížící biokoridor, vodohospodářská zařízení, ČOV, atd., za podmínky co nejmenšího zásahu a narušení funkčnosti biokoridoru za podmínky, že nedojde k překročení přípustných parametrů pro přerušení prvků ÚSES, příp. že bude zajištěna průchodnost jiným opatřením

5.5. KONCEPCE PROSTUPNOSTI KRAJINY

Samostatné plochy pro prostupnost krajiny nejsou navrženy, lze využít vymezené Plochy dopravy ~~dopravní infrastruktury – účelové komunikace~~všeobecné – DU, plochy veřejných prostranství všeobecných – ~~PV~~PU, Plochy ~~rekreační~~ zeleně jiné – rekreační – ~~KR~~ZX a Plochy rekreace hromadné – rekreačních areálů - RH.

- Posilovat prostupnost krajiny formou vzájemně propojených tras pro pěší a cyklisty v území navazující na vodní tok Olše, v území příměstské zeleně – lesoparků a v území, kde se soustřeďují rekreační a sportovní aktivity, zejména v návaznosti na Darkovské jezero, golfový areál v části města Lázně Darkov, Loucké rybníky v části města Louky, Olšinské rybníky v části města Staré Město, vodní plochu Pilňok v části města Doly.
- Řešit vzájemnou prostupnost městské zeleně a příměstské zeleně.
- Respektovat urbanistickou koncepci vymezující nespojité sídelní struktury, a tím umožnit migraci volně žijícím živočichům např. velkým savcům.

5.6. KONCEPCE PROTIEROZNÍCH OPATŘENÍ A ZADRŽENÍ VODY V KRAJINĚ

- Protierozní a retenční schopnosti krajiny řešit zejména v plochách - Plochy přírodní všeobecné – ~~P~~NU, Plochy smíšené nezastavěného území všeobecné - ~~NS~~MU, Plochy lesní všeobecné - ~~L~~LU, Plochy ~~rekreační~~ zeleně jiné – rekreační – ~~KR~~ZX a Plochy vodní a ~~vodohospodářské~~vodních toků - WT.
- Protierozní opatření a opatření na zadržení vody v krajině řešit na základě podmínek stanovených pro plochy v nezastavěném území, které umožňují realizaci staveb a opatření ke snížení erozního ohrožení a zvyšování retenčních schopností krajiny - řešit přednostně - v k.ú. Ráj, dále viz kap. 4.2.4.
- Chránit a podporovat retenční schopnost krajiny, podporovat budování ploch a opatření sloužících pro udržení vody v krajině.
- Respektovat a posilovat přírodní funkci Olšinských rybníků a vodní plochy Kozinec v části města Staré Město, rybníku Mokroš v části města Doly.
- Podporovat přírodní funkci Darkovského jezera v části města Lázně Darkov, Louckých rybníků v části města Louky.
- Podporovat revitalizaci vodních toků a jejich navracení do přírodě blízkého otevřeného koryta, dále kap. 4.2.4.
- V ploše ~~Z315~~ Z.315 ~~TE~~ VE zachovat stávající plochu bývalých nádrží jako retenční prostor v tomto území.

5.7. OCHRANA PŘED POVODNĚMI, EXTRAVILÁNOVÝMI VODAMI

- viz kapitola 4.2.4. Koncepce snižování ohrožení území živelnými pohromami

5.8. KONCEPCE REKREAČNÍHO VYUŽITÍ KRAJINY

Jsou vymezeny Plochy ~~rekreační~~ zeleně jiné – rekreační – ~~KR~~ZX.

V grafické části jsou plochy ~~KR~~ZX zobrazeny ve výkrese I.2 Hlavní výkres.

- Řešit prolínání krajinného rámce - příměstské zeleně (plochy ~~KR~~ZX) - do městského organismu formou lesoparků a jejich propojením s městskou zelení parků (plochy ZP, ~~ZO~~ZS) tak vytvořit dobré přírodní podmínky pro každodenní rekreaci obyvatel.
- Přeměnou území zatopených v důsledku důlní činnosti či v současnosti využívaných jako kalové nádrže na vodní plochy přispívat ke zvyšování rekreační atraktivity území.
- Řešit zpřístupnění levého břehu vodního toku Olše pro pěší a cyklisty.
- Rekreační využití Darkovského jezera řešit s ohledem na zachování jeho přírodní funkce.
- V bezprostřední vazbě na urbanizované území respektovat a rozvíjet plochy rekreační zeleně s možností budování odpočívadel, vyhlídek, rekreačních luk s hřišti pro neorganizovaný sport, stezek pro pěší a cyklisty:

  v k.ú. Karviná-město, k.ú. Ráj

  - lesopark Dubina
  - rekreační zeleň v území mezi ulicí Mickiewiczova a ulicí Borovského
  - lesopark v území mezi ulicemi Borovského, U Farmy a Polská - lesopark „Ráj“
  - rekreační zeleň mezi ulicí Polská a řekou Olší - zohlednit významný vyhlídkový bod na město při ulici Polská a vybudovat rekreační louku u řeky Olše s vazbou na navržené účelové komunikace

  v k.ú. Staré Město u Karviné

  - navržený lesopark s vazbou na park U Bažantnice
- Doplnit chybějící přírodní zázemí města v k.ú. Darkov, Louky nad Olší a Karviná–Doly - řešit plochy rekreační zeleně s možností budování odpočívadel, vyhlídek, turistických informačních center, rekreačních luk s hřišti pro neorganizovaný sport, pořádání kulturních akcí – poutě, stezek pro pěší a cyklisty, inline-bruslaře:

  v k.ú. Darkov, k.ú. Louky nad Olší

  - řešit rekreační zeleň v území mezi Darkovským jezerem a částí města Louky se zakomponováním Louckých rybníků

  v k.ú. Karviná-Doly

  - realizací ploch rekreační zeleně (se zapojením ploch veřejné zeleně) zpestřit krajinu, posílit působení významných stavebních dominant a zlepšit životní prostředí v k.ú. Karviná–Doly
  - řešit rekreační zeleň severozápadně od Darkovského jezera v lokalitě Lipiny a v lokalitě Za Pilou u řeky Stonávky s vazbou na sportovní a rekreační areály (plochy OS, RH)
  - rekreační zeleň v území mezi hřbitovem, kostelem sv. Petra z Alkantary a lokalitou Gabriela řešit tak, aby dotvářela přírodní amfiteátr, zohlednila významný vyhlídkový bod, hlavní osy městotvorných vazeb a odclonila toto území od průmyslové zóny Nad Barborou
  - rekreační zeleň např. pro areál leteckého modelářství v západní části k.ú. Karviná-Doly
  - rekreační zeleň podél levého břehu řeky Stonávky

5.9. KONCEPCE DOBÝVÁNÍ LOŽISEK NEROSTNÝCH SUROVIN

Jsou vymezeny: Plochy těžby nerostů všeobecné – ~~TN~~GU

- respektovat stávající plochy nezbytné pro zajištění těžby nerostů, manipulaci s vytěženým nerostem a zpracování vytěženého nerostu, vymezené v k.ú. Karviná–Doly, k.ú. Darkov a v k.ú. Louky nad Olší
- rozsah vymezených ploch považovat za dostačující pro uvedené potřeby těžby - nové plochy nejsou navrženy
- v rámci rekultivací eliminovat negativní zásahy těžby do krajiny, posilovat ekologickou stabilitu krajiny a estetické působení krajiny

5.10. PODDOLOVANÁ A SESUVNÁ ÚZEMÍ, ÚZEMÍ VE VLIVECH DŮLNÍ ČINNOSTI

- řešené území je částečně poddolováno - pro využití ploch v poddolovaném území nejsou v územním plánu podmínky stanoveny
- řešené území se nachází ve vlivech důlní činnosti – respektovat podmínky definované pro využití území zařazeného do <u>území ve vlivech důlní činnosti - plocha (A_k)</u> v kap. 6.1.
  - *pozn.: pro řešené území je platné rozhodnutí Ministerstva životního prostředí (o podmínkách ochrany ložisek černého uhlí ve vymezené části okresu Karviná)*
- respektovat podmínky využití ploch <u>v sesuvném území</u> definované v kap. 6.1.

<u>6. STANOVENÍ PODMÍNEK PRO VYUŽITÍ PLOCH S ROZDÍLNÝM ZPŮSOBEM VYUŽITÍ, STANOVENÍ PODMÍNEK PROSTOROVÉHO USPOŘÁDÁNÍ, VČETNĚ ZÁKLADNÍCH PODMÍNEK OCHRANY KRAJINNÉHO RÁZU</u>

6.1. STANOVENÍ PODMÍNEK PRO VYUŽITÍ PLOCH S ROZDÍLNÝM ZPŮSOBEM VYUŽITÍ, STANOVENÍ PODMÍNEK PROSTOROVÉHO USPOŘÁDÁNÍ

Pro využití ploch s rozdílným způsobem využití jsou definované podmínky, které se vztahují ke stabilizovaným plochám, zastavitelným plochám, plochám přestavby a plochám změn v krajině.

<u>Obecné podmínky využití ploch</u>:

Podmínky pro výstavbu

– Plochy pro novou výstavbu mohou být zrealizovány, až bude k dispozici dostatečná dopravní a technická infrastruktura, tzn., až budou dostavěny případné chybějící části dopravní a technické infrastruktury, a to nejpozději před započetím užívání staveb.

Ochrana zdravých životních podmínek:

- <u>Ochrana čistoty vod - likvidace odpadních vod</u>

– realizace navrhované zástavby je podmíněna předchozí realizací kanalizace se zaústěním na vyhovující centrální čistírnu odpadních vod; do doby realizace řádného odkanalizování je možná likvidace odpadních vod žumpami s vyvážením odpadu a s povinností napojení odpadních vod ze stavby na veřejnou kanalizaci po vybudování této kanalizace, nebo domovními ČOV s odvedením vyčištěných odpadních vod do vod povrchových nebo do vod podzemních prostřednictvím půdních vrstev, vyjma území nevhodných pro zasakování dešťových vod.

– nepřípustné je likvidovat odpadní vody v žumpách nebo zasakováním předčištěných odpadních vod z domovních ČOV do vod podzemních prostřednictvím půdních vrstev v lokalitách, ve kterých se nachází splašková, popřípadě jednotná kanalizace a pokud bude možné se technicky na ni napojit

- <u>Ochrana čistoty ovzduší</u> - respektovat požadavky na ochranu ovzduší:

– podporovat další snížení emisí tuhých znečišťujících látek ze všech stacionárních i mobilních zdrojů

– vytvořit podmínky pro snížení imisních koncentrací k úrovni ročního imisního limitu PM10

– v zájmu ochrany ovzduší a zdraví obyvatel je nutno v plochách BH, SC, SM, OV, OK, ~~OC~~OX.n, OS, OL, VL, ~~VS~~HU, VD pokud to je technicky možné, pro vytápění staveb přednostně využívat teplo ze soustavy CZT

– ve stabilizovaných plochách bydlení v bytových domech v plochách BH, SC, SM, které jsou zásobovány teplem ze soustavy CZT, se nepřipouští výstavba ani zřizování nových nezávislých teplárenských zdrojů

– nepřípustné je umisťovat nové stacionární zdroje znečišťování ovzduší nevybavené technologiemi zajišťujícími minimalizaci emisí znečišťujících nebo pachových látek

– nepovolovat nové lokální zdroje na pevná paliva s nižší emisní třídou

- Podmínky výstavby v plochách, do nichž zasahují negativní vlivy ze silniční dopravy, výroby, sportu

- na plochách s možnými negativními vlivy - navazujícími na plochy DS, ~~DZ~~DD, VL, ~~VS~~HU - mohou být umístěny objekty s chráněnými venkovními prostory a chráněnými venkovními prostory staveb (dle platné legislativy na úseku ochrany veřejného zdraví) za podmínky splnění hygienických limitů hluku pro chráněný venkovní prostor a chráněné venkovní prostory staveb; případně až budou navržena a realizována technická opatření s parametry zajišťujícími soulad hlukové zátěže v těchto prostorech s požadavky danými právními předpisy na úseku ochrany veřejného zdraví resp. ochrany před škodlivými účinky hluku a vibrací, což musí být doloženo v navazujících řízeních

  Záměry na umístění zdrojů hluku příp. vibrací v blízkosti stávajících chráněných venkovních prostorů nebo chráněných venkovních prostorů staveb (charakterizovaných právními předpisy v oblasti ochrany veřejného zdraví a naopak):

– v navazujících řízeních bude prokázáno, že celková hluková zátěž z funkční plochy pro výrobu, dopravu, sport.… nepřekročí hodnoty stanovených hygienických limitů hluku pro chráněný venkovní prostor a chráněné venkovní prostory staveb.

- Podmínky výstavby v rozvojových plochách - výroby ~~a skladování~~lehké - VL, výroby drobné a služeb - VD, ~~smíšené výroby~~smíšených výrobních všeobecných - ~~VS~~HU a občanského vybavení jiného – nákupní centra~~-~~ ~~OC~~OX.n

– při řešení záměrů v rozvojových plochách VL, VD, ~~VS~~HU, ~~OC~~ OX.n dokladovat plnění příslušných hygienických nebo imisních limitů s přihlédnutím k již existujícím zdrojům emisí nebo hluku (synergické vyhodnocení vlivů), což musí být doloženo nejpozději v rámci územního řízení

– podmínkou realizace záměrů v plochách změn VL, VD, ~~VS~~HU je vyhodnocení vlivů na kvalitu podzemních a dešťových vod, včetně stanovení konkrétních opatření pro prevenci případné kontaminace, vlivů na odtokové poměry a řešení retence

- Limitní hranice negativních vlivů ČOV – okolo ploch vymezených pro ČOV je navržena limitní hranice negativního vlivu pro území, které ČOV může ovlivňovat – ve vzdálenosti 150 m od plochy ČOV v k.ú. Staré Město u Karviné, ve vzdálenosti 75 m od plochy ČOV navržené v k.ú. Louky nad Olší. V grafické části vyznačena překryvnou linií. V území vymezeném limitní hranicí negativních vlivů ČOV je:

  Přípustné:

– stávající využití a změny stávajících staveb - stavební úpravy

Nepřípustné:

– nové stavby, které by provoz ČOV mohl negativně ovlivňovat – např. stavby pro bydlení, pro rodinnou rekreaci, pro veřejnou občanskou vybavenost apod.

– v ploše ČOV - záměry na umístění zdrojů hluku, vibrací, zápachu, které svými negativními vlivy překročí navrženou limitní hranici negativních vlivů

Podmíněně přípustné:

– změny stávajících staveb (přístavby, nástavby) za podmínky, že v navazujících řízeních bude prokázáno, že celková hluková zátěž z plochy pro ČOV včetně dopravy nepřekročí hodnoty stanovených hygienických limitů hluku pro chráněný venkovní prostor a chráněné venkovní prostory staveb.

Ochrana piety hřbitova:

– Pro zachování piety hřbitovů je navrženo pietní pásmo hřbitova v rozsahu 100 m od hranice stabilizované a rozvojové plochy vymezené pro hřbitov, v grafické části vyznačeno překryvnou linií pro tyto hřbitovy - centrální hřbitov v ulici Borovského, další hřbitovy – východně od tř. Těreškovové, západně od ulice Na Vyhlídce, na ulici ČSA v k.ú. Karviná-Doly, severozápadně od sídla Louky v k.ú. Louky nad Olší, na ulici Polská v k.ú. Ráj.

– respektovat pietní pásmo hřbitova, ve vymezené ploše nepřipustit činnosti, výstavbu a záměry, které by mohly pietu hřbitova narušit, např. stavby typu vináren, barů, diskoték, heren, dále sportoviště pro organizovaný sport, služby výrobního charakteru, výroba

– změny stávajících staveb a doplňkové stavby ke stávajícím stavbám jsou *podmíněně přípustné*, pokud nedojde k narušení piety hřbitova

Obecné podmínky pro umísťování komunikací:

– nové komunikace řešit v parametrech v souladu s příslušnými normami

– dodržení normových hodnot nebude uplatňováno v historickém jádru města a v jeho ochranném pásmu nebo v blízkosti staveb kulturních památek nebo historicky významných staveb, pokud by jejich dodržením došlo ke změně historického půdorysu nebo k ohrožení uvedených staveb a jejich prostředí

Podmínky využití koridoru pro dopravní infrastrukturu – KD:

Přípustné využití

– stavby a zařízení dopravní infrastruktury, pro které je toto území chráněno včetně souvisejících staveb dopravní a technické infrastruktury

– vedení veřejné technické infrastruktury a s nimi provozně související zařízení technického vybavení

– stavby, zařízení a jiná opatření pro snižování nebezpečí ekologických a přírodních katastrof a pro odstraňování jejich důsledků

– ochranná a izolační zeleň, ÚSES

Nepřípustné využití

– stavby trvalé ani dočasné vyjma přípustných a podmíněně přípustných

Podmíněně přípustné využití

– křížení s dopravní a technickou infrastrukturou, pěšími a cyklistickými trasami, účelovými komunikacemi za podmínky, že neznemožní realizaci záměru, pro který je toto území chráněno

Podmínky využití koridoru KD platí do doby vydání územního rozhodnutí na konkrétní záměr.

Obecné podmínky pro ochranu technické infrastruktury:

- Respektovat stávající technickou infrastrukturu včetně ochranných a bezpečnostních pásem.

Ochrana melioračních zařízení:

- V meliorovaných plochách, které jsou částečně, nebo celé navrženy k zástavbě (plochy změn a proluky v zastavěném území) respektovat:

  – před zahájením výstavby provést úpravu drenážního systému tak, aby nedocházelo k narušení jeho funkčnosti nebo ovlivnění zamokřením navazujících ploch

Podmínky využití koridoru pro technickou infrastrukturu - KT:

Přípustné využití

– stavby a zařízení technické infrastruktury dle účelu koridoru, včetně souvisejících staveb technické infrastruktury, dílčích úprav a napojení na stávající zařízení

– ochranná a izolační zeleň, ÚSES

Nepřípustné využití

– stavby trvalé ani dočasné vyjma přípustných a podmíněně přípustných

Podmíněně přípustné využití

– křížení s dopravní a technickou infrastrukturou, pěšími a cyklistickými trasami, účelovými komunikacemi za podmínky, že neznemožní realizaci záměru, pro který je toto území chráněno

Podmínky využití koridoru KT platí do doby vydání územního rozhodnutí na konkrétní záměr.

Podmínky využití ploch pro zadržení dešťových vod - X:

Přípustné využití

– opatření na zadržení dešťových vod - poldry, akumulační nádrže, dešťové zdrže, otevřené příkopy

– vodní toky, vodní plochy a jejich revitalizace, mokřady

– veřejná zeleň

– ochranná a izolační zeleň, ÚSES

Nepřípustné využití

– povolovat stavby ani dočasné vyjma navrhovaných opatření (a staveb přímo souvisejících), pro které je toto území chráněno

Podmíněně přípustné využití

– křížení s dopravní a technickou infrastrukturou, pěšími a cyklistickými trasami, účelovými komunikacemi za podmínky, že neznemožní realizaci záměru, pro který je toto území *chráněno*

Podmínky využití koridoru X platí do doby vydání územního rozhodnutí na konkrétní záměr.

Podmínky využití koridorů pro revitalizaci vodních toků a ploch - Y:

Přípustné využití

– stavby a opatření související s výstavbou a obnovou vodních toků a ploch

– mokřady

– ochranná a izolační zeleň, ÚSES

Nepřípustné využití

– povolovat stavby ani dočasné vyjma navrhovaných opatření (a staveb přímo souvisejících), pro které je toto území chráněno

Podmíněně přípustné využití

– křížení s dopravní a technickou infrastrukturou, pěšími a cyklistickými trasami, účelovými komunikacemi za podmínky, že neznemožní realizaci záměru, pro který je toto území chráněno

Podmínky využití koridoru Y platí do doby vydání územního rozhodnutí na konkrétní záměr.

Podmínky využití území v návaznosti na vodní toky:

- podél vodních toků ponechat nezastavěný pruh pro přístup k toku a zachování prostupnosti území v šířce 8 m od břehové čáry řeky Olše a Stonávky, u zbývajících vodních toků zachovat prostupnost území

Podmínky využití ploch v záplavovém území:

- aktivní zóna záplavového území
  - přípustné jsou stavby sloužící ke snižování ohrožení živelními pohromami
  - nepřípustné je umísťování nadzemních staveb vyjma nezbytně nutných liniových staveb veřejné dopravní a technické infrastruktury
- záplavové území (území Q100 mimo aktivní zónu)
  - přípustné jsou stavby sloužící ke snižování ohrožení živelními pohromami
  - ve stabilizovaných plochách - přípustná je údržba stávajících objektů, výstavba liniových staveb dopravní a technické infrastruktury
  - v rozvojových plochách (~~Z169~~Z.169, ~~Z179~~Z.179, ~~Z188~~Z.188, ~~Z189~~Z.189, ~~Z190~~Z.190, ~~Z193~~Z.193, ~~Z194~~Z.194, ~~Z217~~Z.217, ~~Z218~~Z.218, ~~Z219~~Z.219, ~~Z221~~Z.221, ~~Z226~~Z.226, ~~Z235~~Z.235, ~~Z236~~Z.236, ~~Z238~~Z.238, ~~Z241~~Z.241, ~~Z300~~Z.300, ~~P30~~Z.384) - využití plochy je přípustné až po vyřešení protipovodňové ochrany - přípustné jsou pouze liniové stavby dopravní a technické infrastruktury, veřejná zeleň, hřiště, rekreační louky, pláže, plochy pro setkávání a odpočinek apod. - bez nadzemních staveb

Podmínky využití ploch v území určeném k rozlivu

- ve stabilizovaných plochách a rozvojových plochách ~~Z24~~Z.24, ~~Z160~~Z.160, zasahujících do území určenému k rozlivu v části města Ráj a Mizerov jsou nepřípustné stavby včetně oplocení vyjma staveb veřejné dopravní a technické infrastruktury, nepřípustné jsou terénní úpravy zmenšující kapacitu tohoto území, např. navážky; dále skládky materiálů,…

Podmínky využití v území nevhodném pro zasakování dešťových vod

- v území nevhodném pro zasakování dešťových vod (vymezeném tř. 17. listopadu, ulicí Ciolkovského a hranicí v jejím prodloužení, ulicí Borovského, státní hranicí s Polskem a nivou toku Olše v k.ú. Ráj a vyznačeném ve výkrese I.2 a I.3 překryvnou plochou), respektovat tyto podmínky:
  - rodinný dům řešit formou samostatně stojících domů
  - nepřípustné je situování bytových domů, rodinných domů řadových, dvojdomků, výrobních hal apod.
  - nepřípustné je realizovat stavby v údolnici Rájeckého potoka, včetně oplocení
  - realizovat oddílnou kanalizaci
  - srážkové vody odvádět dešťovou kanalizací a systémem povrchového odvodnění
  - v plochách bez dešťové kanalizace řešit odvádění dešťových vod a povrchového odvodnění hydrogeologickým posudkem
  - pro rozvojové plochy navržené v lokalitě Za farmou (vymezené ulicí U Farmy a ul. Borovského) dále navíc platí:
    - odvedení dešťových vod z pozemků rodinných domů řešit systémem akumulace a vsakování (akumulační zásobníky, vsakovací šachty,…) s přepadem do dešťové kanalizace, dešťovou vodu využít jako zdroj užitkové vody
    - realizovat dešťovou kanalizaci se zaústěním do suchých poldrů

  - odvedení dešťových vod z veřejných prostranství řešit přes vsakovací rýhy s bezpečnostním přepadem do suchých poldrů
  - přepad ze suchých poldrů řešit do stávající svodnice
  - respektovat svodnici - respektovat, příp. zvětšit plochu veřejné zeleně ostatní (~~Z81~~Z.81) vymezené pro průchod svodnice

– realizovat navržený systém povrchového odvodnění pro eliminaci zasakování dešťové vody – v rámci Ploch pro zadržení dešťových vod – ~~X8~~CNU.X8, ~~X9~~CNU.X9, ~~X10~~CNU.X10, v rámci Koridorů pro revitalizaci vodních toků a ploch – ~~Y1~~ CNU.Y1 – jižní část, ~~Y2~~CNU.Y2, ~~Y3~~CNU.Y3, ~~Y5~~CNU.Y5

– nepřípustné jsou zásahy zhoršující stabilitu území, např. narušovat svah realizací komunikací a sítí technické infrastruktury po vrstevnici v dlouhých úsecích

– podmínky využití ploch v sesuvném území mají prioritu

Podmínky využití ploch v sesuvném území

- aktivní sesuvná území
  – umísťování staveb do aktivních sesuvných území je nepřípustné
- potenciální (pasivní) sesuvná území
  – umísťování staveb je nepřípustné vyjma staveb dopravní a technické infrastruktury, veřejných prostranství apod. za podmínky, že stavební zásah zvýší stupeň stability území a sníží tak pravděpodobnost vzniku sesuvu na únosnou míru

Podmínky využití území ve vlivech důlní činnosti – plocha (A_k)

- ve stabilizovaných plochách zasahujících do území ve vlivech důlní činnosti – plocha (A_k) je přípustná pouze údržba a ojedinělé změny dokončených staveb; dále je přípustná pouze výstavba nezbytně nutných staveb veřejné dopravní a technické infrastruktury
- v rozvojových plochách zasahujících do území ve vlivech důlní činnosti – plocha (A_k) je situování nadzemních staveb nepřípustné, vyjma nezbytných staveb veřejné dopravní a technické infrastruktury

Podmínky ochrany státní hranice

– zachovat hraniční pruh (včetně volné kruhové plochy) v šíři 1 m; udržovat ho trvale přehledný bez vzrostlé vegetace a jiných překážek ztěžujících viditelnost hraničních znaků a zřetelnost průběhu státních hranic a v případě hraničního pruhu i viditelnost na oba sousední hraniční znaky

– nepřípustné je v tomto území provádět stavby nebo jinou činnost, jejichž důsledkem může být narušení hraničních znaků nebo zhoršení zřetelnosti průběhu státních hranic.

Podmínky pro využití ploch s rozdílným způsobem využití, podmínky prostorového uspořádání, včetně základních podmínek ochrany krajinného rázu

- Podmínky využití ploch - pro jednotlivé plochy s rozdílným způsobem využití jsou definované podmínky funkčního využití a podmínky prostorového uspořádání a ochrany krajinného rázu (např. výšková regulace zástavby, charakter a struktura zástavby, stanovení rozmezí výměry pro

vymezování stavebních pozemků a intenzity jejich využití), které se vztahují ke stabilizovaným plochám, plochám změn a plochám přestavby.

- Specifické podmínky - v případě, že jsou pro rozvojové plochy definované Specifické podmínky v kap. 3.2. nebo 3.3., 5.3., mají prioritu před podmínkami definovanými pro níže uvedené plochy s rozdílným způsobem využití.

PLOCHY BYDLENÍ

PLOCHY BYDLENÍ HROMADNÉHO - BH	
Hlavní využití	Bydlení v bytových domech doplněných o vybavenost městského charakteru odpovídající okolní zástavbě.
Přípustné využití	– bytový dům (podíl hrubé podlažní plochy bydlení je větší než 60 %, ve stabilizovaných plochách musí být zachován charakter stávajících staveb pro bydlení) – změny stávajícího bytového domu - přístavby, stavební úpravy – změny stávajícího rodinného domu - nástavby, přístavby, stavební úpravy – služebna městské policie – jednotlivá zařízení pro vzdělávání a výchovu, církevní, kulturní, sociální, zdravotnické, sportovní účely, střediska mládeže pro mimoškolní činnost a center pohybových aktivit – dům s pečovatelskou službou – domov pro seniory – denní/týdenní stacionář – víceúčelové hřiště, dětské hřiště včetně jejich oplocení – veřejná prostranství, sídelní zeleň – tržiště – drobná architektura – související dopravní a technická infrastruktura – parkovací a odstavná stání pro osobní automobily – stávající garáže pro osobní automobily

Nepřípustné využití	– všechny stavby a zařízení, které nesouvisejí s hlavním využitím, např.:
	  – stavba pro rodinnou rekreaci
	  – stavba pro obchod o prodejní ploše větší než 400 m^2
	  – stavba pro výrobu a skladování
	  – stavba pro zemědělství
	  – ostatní služby a provozy
	  – změna v užívání řadových garáží
	  – vrakoviště, autobazary
	  – sběrna surovin
	  – ubytovna, nový azylový dům, ubytování lidí bez domova (noclehárny, nízkoprahové centrum osob bez přístřeší) a ostatní ubytovací zařízení, vyjma podmíněně přípustného využití
	  – parkovací a odstavná stání pro autobusy, vyjma u staveb se shromažďovacím prostorem
	  – parkovací a odstavná stání pro nákladní automobily,
	  – garáže pro autobusy a nákladní automobily
	  – oplocení veřejných prostranství vyjma rezidenčního bydlení a oplocení jako dočasná stavba zařízení staveniště
	  – výrobny elektřiny z obnovitelných zdrojů o celkovém instalovaném elektrickém výkonu 1 MW a více
	  – čerpací stanice pohonných hmot a plnící stanici LPG
	– stavba jednotlivé garáže
	– nástavba bytového domu
	– mobilní dům
	– nosiče telekomunikačních a radiokomunikačních zařízení samostatné (stožáry, tubusy)

Podmíněně přípustné využití	– stavba pro stravovací zařízení, stavba ubytovacího zařízení (hotel, penzion) a administrativu, včetně nezbytných skladovacích prostorů za podmínky, že parkovací a odstavná stání budou součástí stavby a na jejich pozemcích – drobné prodejny, nerušící drobné služby za podmínky, že provoz nemá negativní vliv na veřejné zdraví z hlediska ovlivnění hlukových poměrů,

PLOCHY BYDLENÍ HROMADNÉHO - BH	
	negativního vlivu vibrací a kvality ovzduší v území a odstavná a parkovací a odstavná stání budou situována v této stavbě nebo na pozemcích stavby – hromadné garáže podzemní i nadzemní, řadové garáže a garáže vestavěné do bytových domů s ohledem na zachování kvality prostředí a pohody bydlení – parkovací a odstavná stání pro autobusy pouze u staveb se shromažďovacím prostorem – fotovoltaické panely, solární panely a související zařízení sloužící primárně pro potřeby stavby, na které jsou umístěny – sezónní zahrádky za podmínky, že navazuje na stávající stavbu pro stravovací zařízení a nebude narušeno hlavní využití – oplocení pozemků hřišť, ploch pro pohyb psů, nezbytných zařízení technické infrastruktury a technického vybavení a stávajících rodinných domů za podmínky zabezpečení prostupnosti území – nosiče telekomunikačních a radiokomunikačních zařízení samostatné (stožáry, tubusy), které budou umístěny na stávajících budovách
Podmínky prostorového uspořádání	***charakter zástavby, výšková regulace zástavby:*** • v obytných souborech Hranice, Mizerov, Ráj a v části souboru Nové Město vně území zásadního významu z hlediska architektury a urbanismu: <u>stavby pro bydlení</u> – u vícepodlažní zástavby (5 a více nadzemních podlaží) zachovat stávající hladinu zástavby a charakter zástavby – podmíněně přípustné jsou půdní vestavby nízkopodlažní zástavby bytových domů, za podmínky, že lze zajistit odpovídající počet míst na parkovištích <u>ostatní stavby</u> – 4NP+
Další podmínky	• Respektovat obecné podmínky prostorového uspořádání a ochrany krajinného rázu definované v kap. 6.2.

PLOCHY BYDLENÍ

PLOCHY BYDLENÍ INDIVIDUÁLNÍHO – BI	
Hlavní využití	Bydlení v rodinných domech.
Přípustné využití	– rodinný dům – stavba souvisejícího občanského vybavení – byt jako součást stavby občanského vybavení – víceúčelové hřiště, dětské hřiště včetně jejich oplocení – změny stávající stavby pro rodinnou rekreaci – veřejná prostranství, sídelní zeleň – související dopravní a technická infrastruktura – parkovací a odstavná stání pro osobní automobily – drobná architektura – stavba a zařízení pro veterinární péči

Nepřípustné využití	– všechny stavby a zařízení, které nesouvisejí s hlavním využitím, např.:
	  – bytový dům, vila dům
	  – nová stavba pro rodinnou rekreaci
	  – stavba pro obchod o prodejní ploše větší než 400 m^2
	  – stavba pro výrobu a skladování, stavba pro zemědělství
	  – ostatní služby a provozy
	  – vrakoviště, autobazar
	  – sběrna surovin
	  – čerpací stanice pohonných hmot a plnící stanice LPG
	  – parkovací a odstavná stání a garáže pro nákladní automobily a autobusy a pro přívěsy těchto nákladních vozidel
	  – stavba garáže, vyjma garáže u stavby rodinného domu
	  – ubytovna, nový azylový dům, ubytování lidí bez domova (noclehárny, nízkoprahové centrum osob bez přístřeší) a ostatní ubytovací zařízení, vyjma podmíněně přípustného využití
	  – výrobny elektřiny z obnovitelných zdrojů o celkovém instalovaném elektrickém výkonu 1 MW a více
	– rušení stávajících veřejných hřišť bez náhrady
	– oplocení veřejných prostranství a sídelní zeleně, vyjma oplocení zařízení staveniště, vyjma zahrad
	– mobilní dům
	– nosiče telekomunikačních a radiokomunikačních zařízení samostatné (stožáry, tubusy)

Podmíněně přípustné využití	– nerušící drobné služby za podmínky zachování hlavního využití – stavba ubytovacího zařízení - penzion, za podmínky, že parkovací a odstavná stání budou situována v rámci této stavby a na pozemku této stavby – fotovoltaické panely, solární panely a související zařízení sloužící primárně pro potřeby stavby, na které jsou umístěny
Podmínky prostorového uspořádání	***výšková regulace zástavby:*** stabilizované plochy • 2 NP+ plochy změn • plochy v okrajových částech v k.ú. Karviná-město (část města Hranice, Mizerov), tj. plochy ~~Z3~~Z.3, ~~Z29a~~Z.29a, ~~Z29b~~Z.29b, ~~Z31~~Z.31, ~~Z36~~Z.36, ~~Z38~~Z.38, ~~Z40~~Z.40, ~~Z42~~Z.42, ~~Z45~~Z.45, ~~Z48~~Z.48, ~~Z52a-c~~Z.52a-c, ~~Z53~~Z.53, ~~Z60~~Z.60, ~~Z329~~ Z.329 a plochy v okrajových částech k.ú. Ráj, tj. plochy ~~Z65~~Z.65, ~~Z66~~Z.66, ~~Z68~~Z.68, ~~Z69~~Z.69, ~~Z72~~Z.72, ~~Z77a~~Z.77a, ~~Z77b~~Z.77b, ~~Z86a~~Z.86a, ~~Z86b~~Z.86b, ~~Z103a~~Z.103a, ~~Z103b~~Z.103b, ~~Z104~~Z.104, ~~Z107~~Z.107- 2 NP ostatní plochy změn - 2 NP+

PLOCHY BYDLENÍ INDIVIDUÁLNÍHO – BI	
	rozmezí výměry pro vymezování stavebních pozemků: plochy změn • plochy ~~Z88~~Z.88, ~~Z89~~Z.89, ~~Z90~~Z.90, ~~Z91~~Z.91– řešit dle dokumentace pro stavební povolení pod názvem „Obytná zóna Karviná – Ráj“ • plochy ~~Z52a-c~~Z.52a-c, ~~Z53~~Z.53, ~~Z60~~Z.60, ~~Z77a~~Z.77a, ~~Z77b~~Z.77b, ~~Z86a~~Z.86a, ~~Z103a~~Z.103a, ~~Z103b~~Z.103b, ~~Z104~~Z.104, ~~Z107~~Z.107, ~~Z122~~Z.122, ~~Z123a~~Z.123a, ~~Z123b~~Z.123b, ~~Z329~~Z.329 min. 800 m^2, přípustná je odchylka z rozmezí výměry, a to pouze u rohových pozemků a u zbytkových pozemků ***intenzita využití stavebních pozemků*** (vyjma plochy ~~P23a~~P.23a)**:** • index zastavění – max. 25% • index zeleně – min. 40% ***charakter zástavby:*** • plocha ~~Z52a-c~~Z.52a-c- samostatně stojící rodinný dům • plochy v k.ú. Karviná-město, část města Mizerov, lokalita u parku Dubina – plochy ~~Z3~~Z.3, ~~Z29a~~Z.29a, ~~Z29b~~Z.29b, ~~Z31~~Z.31, ~~Z36~~Z.36, ~~Z38~~Z.38) - samostatně stojící rodinný dům
Další podmínky	• Respektovat specifické podmínky v případě, že jsou pro rozvojové plochy definované v kap. 3.2. nebo 3.3. • Respektovat obecné podmínky prostorového uspořádání a ochrany krajinného rázu definované v kap. 6.2.

PLOCHY ~~SMÍŠENÉHO VYUŽITÍ~~SMÍŠENÉ OBYTNÉ

PLOCHY SMÍŠENÉ ~~V CENTRÁLNÍ ZÓNĚ~~OBYTNÉ CENTRÁLNÍ – SC	
Hlavní využití	Bydlení městského charakteru a občanské vybavení městotvorného charakteru.

Přípustné využití	– stavba pro bydlení s možným využitím parteru orientovaného do veřejných prostranství pro nebytové účely
	– stavba občanského vybavení, s upřednostněním občanského vybavení městotvorného charakteru:
	  – pro vzdělávání a výchovu, včetně hřiště jako doplňkové stavby
	  – pro zdravotní služby, kulturu, veřejnou správu, církev, administrativu
	  – tělovýchovu a sport
	  – pro stravovací zařízení, sezónní zahrádky
	– stavba pro obchod o celkové prodejní ploše do 400 m^2 s maximální zastavěnou plochou max. 600 m^2
	– stávající tržnice
	– byt jako součást stavby občanského vybavení
	– veřejná prostranství, sídelní zeleň
	– související dopravní a technická infrastruktura
	– parkovací a odstavná stání pro osobní automobily
	– hromadné garáže jako součást stavby
	– vězeňský areál a jeho změny v části města Fryštát
	– drobná architektura
	– stavba a zařízení pro informace, reklamu a propagaci sloužící propagaci statutárního města a veřejné správy, zařízení pro informace, reklamu a propagaci, které je součástí čekáren MHD

Nepřípustné využití	– všechny stavby a zařízení, které nesouvisejí s hlavním využitím, např.:
	  – stavba pro rodinnou rekreaci
	  – stavba pro obchod o celkové prodejní ploše větší než 400 m^2 vyjma plochy ~~Z246~~Z.246
	  – stavba pro výrobu a skladování, stavba pro zemědělství
	  – ostatní služby a provozy
	  – změna v užívání řadových garáží
	  – vrakoviště, autobazar
	  – sběrna surovin
	  – čerpací stanice pohonných hmot a plnící stanice LPG
	  – parkovací a odstavná stání a garáže pro nákladní automobily a autobusy a pro přívěsy těchto nákladních vozidel
	  – parkovací a manipulační plochy v prolukách v území zásadního významu pro charakter města
	  – garáže vyjma garáže u stavby rodinného domu a hromadné garáže jako součást stavby
	  – tržnice, tržiště vyjma stávající tržnice
	  – výrobny elektřiny z obnovitelných zdrojů o celkovém instalovaném elektrickém výkonu 1 MW a více
	  – prodejní stánek, vyjma podmínečně přípustného využití
	  – stavba a zařízení pro reklamu vyjma přípustného využití
	  – oplocení veřejných prostranství a sídelní zeleně, vyjma oplocení zařízení staveniště, vyjma zahrad
	  – nosiče telekomunikačních a radiokomunikačních zařízení samostatné (stožáry, tubusy)
	  – mobilní dům
	  – ubytovna, nový azylový dům, ubytování lidí bez domova (noclehárny, nízkoprahové centrum osob bez přístřeší) a ostatní ubytovací zařízení, vyjma podmíněně přípustného využití

PLOCHY SMÍŠENÉ ~~V CENTRÁLNÍ ZÓNĚ~~OBYTNÉ CENTRÁLNÍ – SC	
Podmíněně přípustné využití	– stavba ubytovacího zařízení - hotel a penzion, a to za podmínky, že min. 70% odstavných a parkovacích stání bude situováno v rámci této stavby a na jejím pozemku – v ploše ~~Z246~~Z.246 stavba multifunkčního centra včetně stavby pro obchod o celkové prodejní ploše větší než 2000 m^2 za podmínky, že parkovací a odstavná stání budou situována v této budově – konstrukce a zařízení pro slavnostní výzdobu a osvětlení budov – prodejní stánek umístěný v rámci kulturní, sportovní a reklamní akce, jehož doba nepřesáhne 45 po sobě jdoucích dnů – stavba a zařízení pro informace, reklamu a propagaci sloužící propagaci statutárního města a veřejné správy – nosiče telekomunikačních a radiokomunikačních zařízení samostatné (stožáry, tubusy), které budou umístěny na stávajících budovách (mimo historické centrum města – fotovoltaické panely, solární panely a související zařízení sloužící primárně pro potřeby stavby, na které jsou umístěny, respektovat podmínky v území MPZ a OP MPZ, definované v kap. 6.3.
Podmínky prostorového uspořádání	Plochy SC se nacházejí v území zásadního významu pro charakter města • stabilizované plochy SC a rozvojové plochy SC (~~Z242~~Z.242, ~~Z246~~Z.246, ~~Z334~~Z.334, ~~Z335~~Z.335) - respektovat podmínky ochrany definované pro území zásadního významu pro charakter města, viz kap. 2.2.1.
Další podmínky	• Respektovat specifické podmínky v případě, že jsou pro rozvojové plochy definované v kap. 3.2. nebo 3.3. • Respektovat obecné podmínky prostorového uspořádání a ochrany krajinného rázu definované v kap. 6.2.

PLOCHY ~~SMÍŠENÉHO VYUŽITÍ~~SMÍŠENÉ OBYTNÉ

PLOCHY SMÍŠENÉ OBYTNÉ MĚSTSKÉ – SM	
Hlavní využití	Bydlení městského charakteru.
Přípustné využití	– rodinný dům – vila dům – bytový dům v plochách ~~P41~~P.41 a ~~P42~~P.42 – související stavba občanského vybavení – stavba pro obchod do 1000 m^2 prodejní plochy – stavba pro obchod do 2000 m^2 prodejní plochy pouze v ploše ~~Z34~~Z.34 – stavba pro stravovací zařízení – nerušící drobné služby – stavba a zařízení pro sport v plochách ~~P41~~P.41, ~~P42~~P.42 – změna v užívání stávající stavby pro rodinnou rekreaci – veřejná prostranství, sídelní zeleň – související dopravní a technická infrastruktura – parkovací a odstavná stání pro osobní automobily – stávající garáž pro osobní automobily – drobná architektura

Nepřípustné využití	– všechny stavby a zařízení, které nesouvisejí s hlavním využitím, např.:
	  – nová stavba pro rodinnou rekreaci, vyjma plochy ~~Z253~~Z.253
	  – stavba pro obchod o celkové prodejní ploše větší než 1000 m^2, vyjma plochy ~~Z34~~Z.34
	  – stavba pro výrobu a skladování
	  – stavba pro zemědělství
	  – ostatní služby a provozy
	  – vrakoviště, autobazary
	  – parkovací a odstavná stání a garáže pro nákladní automobily a autobusy a pro přívěsy těchto nákladních vozidel
	  – parkovací a manipulační plochy v prolukách v území zásadního významu pro charakter města
	  – stavba garáže na samostatném pozemku
	  – sběrna surovin
	  – výrobny elektřiny z obnovitelných zdrojů o celkovém instalovaném elektrickém výkonu 1 MW a více
	  – oplocení veřejných prostranství, sídelní zeleně
	  – nosiče telekomunikačních a radiokomunikačních zařízení samostatné (stožáry, tubusy)
	  – mobilní dům
	  – ubytovna, nový azylový dům, ubytování lidí bez domova (noclehárny, nízkoprahové centrum osob bez přístřeší) a ostatní ubytovací zařízení, vyjma podmíněně přípustného využití

Podmíněně přípustné využití	– stavba ubytovacího zařízení – hotel a penzion za podmínky, že parkovací a odstavná stání budou situována v rámci této stavby a na pozemku této stavby – fotovoltaické panely, solární panely a související zařízení sloužící primárně pro potřeby stavby, na které jsou umístěny, respektovat podmínky v území MPZ a OP MPZ, definované v kap. 6.3.

PLOCHY SMÍŠENÉ OBYTNÉ MĚSTSKÉ – SM	

Podmínky prostorového uspořádání	***výšková regulace zástavby***
	stabilizované plochy
	• ve stabilizovaných plochách nacházejících se v území zásadního významu pro charakter města platí podmínky prostorového uspořádání definované v kap. 2.2.1.
	• v plochách vně tohoto území:
	  • plochy v k.ú. Karviná-město (část města Nové Město, Hranice, Mizerov) a v k.ú. Ráj – 3 NP
	  • ostatní plochy – 2 NP+
	plochy změn
	• v plochách ~~Z252~~Z.252, ~~Z253~~Z.253, ~~Z258~~Z.258, ~~Z259~~Z.259 nacházejících se v území zásadního významu pro charakter města platí podmínky definované v kap. 2.2.1.
	• v plochách vně tohoto území:
	  • plocha ~~Z1~~Z.1, ~~Z51~~ v k.ú. Karviná-město (část města Hranice) – 2 NP+
	  • plocha ~~Z129~~Z.129, ~~Z130~~Z.130, ~~Z136~~Z.136, ~~Z267~~Z.267, ~~Z270~~Z.270 v k.ú. Karviná-město (část města Hranice) – 3 NP (vyjma RD)
	  • plocha ~~P32~~P.32 v k.ú. Karviná–město (část města Nové Město) – 3 NP+ (vyjma RD)
	  • plocha ~~Z34~~Z.34 v k.ú. Ráj – 3 NP+ (RD – 2 NP)
	  • plocha ~~P41~~P.41, ~~P42~~P.42 v k.ú. Karviná-město (část města Nové Město) – 3 NP+
	  • plocha ~~P43~~P.43 v k.ú. Karviná–město (část města Mizerov) - 3 NP+
	  • u ostatních ploch změn – 2 NP+
	intenzita využití stavebních pozemků rodinných domů
	• plocha ~~Z1~~Z.1, ~~Z129~~Z.129, ~~Z130~~Z.130, ~~Z136~~Z.136, ~~Z270~~Z.270 v k.ú. Karviná-město (část města Hranice) - index zastavění – max. 40%, index zeleně min. 40%
	charakter zástavby
	• v ploše ~~Z252~~Z.252 nacházející se v území zásadního významu pro charakter města platí podmínky definované v kap. 2.2.1.
	• v ploše ~~Z34~~Z.34 lze vila domy řešit pouze v jižní a jihozápadní části plochy - v rozsahu max. 10% z výměry plochy ~~Z34~~Z.34
	• plocha ~~P41~~P.41, ~~P42~~P.42 v k.ú. Karviná-město (část města Nové Město) – řešit blokovou zástavbu na pravidelném rastru komunikací

Další podmínky	• Respektovat specifické podmínky v případě, že jsou pro rozvojové plochy definované v kap. 3.2. nebo 3.3. • Respektovat obecné podmínky prostorového uspořádání a ochrany krajinného rázu definované v kap. 6.2.

PLOCHY ~~SMÍŠENÉHO VYUŽITÍ~~SMÍŠENÉ OBYTNÉ

PLOCHY SMÍŠENÉ OBYTNÉ ~~VESNICKÉ~~VENKOVSKÉ – SV	
Hlavní využití	Bydlení venkovského charakteru.
Přípustné využití	– rodinný dům – stavba pro stravovací zařízení – drobné prodejny – nerušící drobné služby – změna užívání stavby pro rodinnou rekreaci – veřejná prostranství, sídelní zeleň – související dopravní a technická infrastruktura – parkovací a odstavná stání pro osobní automobily – garáž u rodinného domu – doplňková stavba pro chovatelství a pěstitelství ke stavbě rodinného domu – mobilní dům pouze v ploše ~~Z307a~~Z.307a, ~~Z307b~~Z.307b – drobná architektura – stávající stavba pro zemědělství včetně staveb souvisejících

Nepřípustné využití	– všechny stavby a zařízení, které nesouvisejí s hlavním využitím, např.:
	  – stavba pro rodinnou rekreaci
	  – stavby pro obchod o celkové prodejní ploše větší než 400 m^2
	  – stavba pro výrobu a skladování, vyjma nerušící drobné výroby
	  – ostatní služby a provozy
	  – vrakoviště, autobazary
	  – garáž, vyjma garáže u RD
	  – parkovací a odstavná stání a garáže pro nákladní automobily a autobusy a pro přívěsy těchto nákladních vozidel
	  – výrobny elektřiny z obnovitelných zdrojů o celkovém instalovaném elektrickém výkonu 1 MW a více
	  – bytový dům, vila dům
	  – stavba pro zemědělství, vyjma podmínečně přípustného využití
	  – čerpací stanice pohonných hmot a plnící stanice LPG
	  – ubytovna, nový azylový dům, ubytování lidí bez domova (noclehárny, nízkoprahové centrum osob bez přístřeší) a ostatní ubytovací zařízení, vyjma podmíněně přípustného využití
	– oplocení veřejných prostranství, sídelní zeleně
	– nosiče telekomunikačních a radiokomunikačních zařízení samostatné (stožáry, tubusy)

Podmíněně přípustné využití	– stavba ubytovacího zařízení – hotel a penzion za podmínky, že parkovací a odstavná stání budou situována v rámci této stavby a na pozemku této stavby – související občanské vybavení, administrativa za podmínky, že min. 70% parkovacích a odstavných stání bude situováno v rámci této stavby – fotovoltaické panely, solární panely a související zařízení sloužící primárně pro potřeby stavby, na které jsou umístěny – stavba pro skladování plodin (např. seník, stodola) a mechanizačních prostředků, souvisejících s činností hospodářského areálu v části města Staré Město – Olšiny

Podmínky prostorového uspořádání	***výšková regulace zástavby***
	stabilizované plochy
	• v k.ú. Louky nad Olší:
	  • lokalita ul. Těšínská, Ke Hřišti a Na Zátiší, Ke Statku – 2 NP
	  • lokalita ul. Malé Kempy a Velké Kempy - 1 NP+
	• v k.ú. Ráj: 1 NP+
	• v k.ú. Staré Město u Karviné – plochy vymezené nad ulicí Bohumínská - 2 NP+
	plochy změn
	• v k.ú. Staré Město u Karviné – Olšiny:

PLOCHY SMÍŠENÉ OBYTNÉ ~~VESNICKÉ~~VENKOVSKÉ – SV	
	• plocha ~~Z307a~~Z.307a, ~~Z307b~~Z.307b – 1 NP+ • ostatní plochy – 2 NP • v k.ú. Louky nad Olší • lokalita Kempy - 1 NP+ • v k.ú. Karviná-město - lokalita Hranice, Petrovická • plocha ~~Z328~~Z.328 – 1 NP+ • ostatní plochy změn – 2 NP ***rozmezí výměry pro vymezování stavebních pozemků*** • v k.ú. Staré Město u Karviné – Olšiny • plocha ~~Z195~~Z.195, ~~Z197~~Z.197, ~~Z198~~Z.198, ~~Z199~~Z.199 - min. 800 m^2 • plocha ~~Z307a~~Z.307a, ~~Z307b~~Z.307b min. - 800 m^2 • přípustná je odchylka z rozmezí výměry a to pouze u rohových pozemků a u zbytkových pozemků • ostatní plochy změn – není stanoveno ***intenzita využití stavebních pozemků*** • v k.ú. Staré Město u Karviné – Olšiny • plocha ~~Z195~~Z.195, ~~Z198~~Z.198, ~~Z199~~Z.199 - index zastavění – max. 20%, index zeleně – min. 40% • plocha ~~Z307a~~Z.307a, ~~Z307b~~Z.307b – index zastavění, max. 30%, index zeleně - min. 40% s přednostní orientací zahrad k železnici a vodnímu toku • pozemek parc. č. 1006/6 – zachovat pouze 1 rodinný dům; příp. doplňkové stavby umístit do vzdálenosti max. 45 m od jižní hranice pozemku, zbytek plochy ponechat pro zeleň zahrad • v k.ú. Karviná-město - lokalita Hranice, Petrovická • plocha ~~Z328~~Z.328 – index zastavění – max. 40%, index zeleně - min 40% • ostatní plochy změn - není stanoveno ***charakter a struktura zástavby*** • bydlení venkovského charakteru
Další podmínky	• Respektovat specifické podmínky v případě, že jsou pro rozvojové plochy definované v kap. 3.2. nebo 3.3. • Respektovat obecné podmínky prostorového uspořádání a ochrany krajinného rázu definované v kap. 6.2.

PLOCHY ~~SMÍŠENÉHO VYUŽITÍ~~SMÍŠENÉ OBYTNÉ

PLOCHY SMÍŠENÉ OBYTNÉ ~~VESNICKÉ SPECIFICKÉ~~JINÉ – ~~SVx~~SX	
Hlavní využití	Bydlení venkovského charakteru – rodinný dům.
Přípustné využití	– změna stávající stavby – stavby doplňkové ke stavbám hlavním (garáž, altán, bazén apod.) – změna v účelu užívání stávající stavby, např. pro nerušící drobné služby, nerušící drobnou výrobu – doplňkové stavby pro chovatelství a pěstitelství – veřejná prostranství, sídelní zeleň – související dopravní a technická infrastruktura – parkovací a odstavná stání pro osobní automobily pro potřeby plochy – drobná architektura
Nepřípustné využití	– nová stavba vyjma přípustného a podmíněně přípustného využití – nosiče telekomunikačních a radiokomunikačních zařízení samostatné (stožáry, tubusy) – stavba ubytovacího zařízení - ubytovna, nový azylový dům, ubytování lidí bez domova (noclehárny, nízkoprahové centrum osob bez přístřeší) – výrobny elektřiny z obnovitelných zdrojů o celkovém instalovaném elektrickém výkonu 1 MW a více
Podmíněně přípustné využití	– fotovoltaické panely, solární panely a související zařízení sloužící primárně pro potřeby stavby, na které jsou umístěny
Podmínky prostorového uspořádání	***výšková regulace zástavby*** stabilizované plochy • 1 NP+ ***charakter a struktura zástavby*** • bydlení venkovského charakteru

PLOCHY REKREACE

PLOCHY REKREACE HROMADNÉ – REKREAČNÍ AREÁLY – RH	
Hlavní využití	Hromadná rekreace.
Přípustné využití	– stavba a zařízení, která souvisí a je slučitelná s hromadnou rekreací vyjma plochy ~~Z235~~Z.235, ~~Z236~~Z.236, např.: – kempy, veřejná tábořiště – stravovací zařízení – víceúčelové hřiště včetně jejich oplocení – hygienická zařízení – půjčovna sportovního vybavení – plocha pro setkávání a odpočinek – veřejná prostranství, sídelní zeleň – vodní plochy – související dopravní a technická infrastruktura – parkovací a odstavná stání pro osobní automobily – parkovací a odstavná stání pro autobusy pouze u stavby ubytovacího zařízení nebo sloužící pro místní obsluhu – drobná architektura – účelové komunikace – rekreační plochy přírodního charakteru (např. přírodní koupaliště, pláže, rekreační louky, golfová hřiště) – jezdecké stezky – stavba a zařízení pro hipoterapii a rekreační jezdectví – rozhledna a vyhlídková věž – v ploše ~~Z235~~Z.235, ~~Z236~~Z.236 je přípustné pouze: – lapidárium, posezení v přírodě, dětské hřiště přírodního charakteru, pikniková louka, veřejné tábořiště, stezky a trasy pro pěší a cyklisty, naučné stezky, drobná architektura v krajině
Nepřípustné využití	– všechny stavby a zařízení, které nesouvisejí s hlavním využitím, např.: – stavba pro bydlení – stavba občanského vybavení vyjma uvedeného v přípustném využití – stavba pro rodinnou rekreaci – stavba pro výrobu a skladování, stavba pro zemědělství – služby – vrakoviště, autobazary – sběrna surovin – čerpací stanice pohonných hmot a plnící stanice LPG – parkovací a odstavná stání a garáže pro nákladní automobily a pro přívěsy těchto nákladních vozidel – garáž – stavba ubytovacího zařízení, vyjma podmíněně přípustného využití – výrobny elektřiny z obnovitelných zdrojů o celkovém instalovaném elektrickém výkonu 1 MW a více – mobilní dům – oplocení veřejných prostranství a sídelní zeleně vyjma oplocení zařízení staveniště – nosiče telekomunikačních a radiokomunikačních zařízení samostatné (stožáry, tubusy)
Podmíněně přípustné využití	– stavba ubytovacího zařízení – hotel, penzion, za podmínky, že parkovací a odstavná stání budou situována v rámci této stavby a na pozemku této stavby – fotovoltaické panely, solární panely a související zařízení sloužící primárně pro potřeby stavby, na které jsou umístěny

PLOCHY REKREACE HROMADNÉ – REKREAČNÍ AREÁLY – RH	
Podmínky prostorového uspořádání	***výšková regulace zástavby*** stabilizované plochy • plochy nejsou vymezeny plochy změn • plocha ~~Z227~~Z.227 v k.ú. Karviná-město, k.ú. Darkov – 1 NP+ • ostatní plochy – 1 NP ***intenzita využití stavebních pozemků*** • plocha ~~Z221~~Z.221, v k.ú. Darkov – max. 20% • plocha ~~Z278~~Z.278, ~~Z279~~Z.279 v k.ú. Karviná-Doly – max. 20%
Další podmínky	• Respektovat specifické podmínky v případě, že jsou pro rozvojové plochy definované v kap. 3.2. nebo 3.3. • Respektovat obecné podmínky prostorového uspořádání a ochrany krajinného rázu definované v kap. 6.2.

PLOCHY REKREACE

PLOCHY REKREACE INDIVIDUÁLNÍ – ~~RR~~RI	
Hlavní využití	Individuální rekreace v zahrádkářských lokalitách.

Přípustné využití	– stavby pro rodinnou rekreaci, zahrady
	– stavby a zařízení, které souvisejí a jsou slučitelné s hlavním využitím, např.:
	  – skleníky, studny, víceúčelové hřiště, hygienická zařízení, klubovna, moštárna, sušárna ovoce, vyjma lokalit uvedených níže v k.ú. Staré Město u Karviné
	  – plochy pro setkávání a odpočinek
	  – rekreační louky, vodní plochy
	  – veřejná prostranství, sídelní zeleň
	  – související dopravní a technická infrastruktura
	  – parkovací a odstavná stání pro osobní automobily
	  – účelové komunikace
	  – oplocení zahrad
	  – drobná architektura
	  – stavba pro zpracování a skladování plodin související se zahrádkářskou činností (např. výkupny plodin, moštárny)

Nepřípustné využití	– všechny stavby a zařízení, které nesouvisejí s hlavním využitím, např.:
	  – stavba pro bydlení
	  – stavba občanského vybavení
	  – stavba pro výrobu a skladování, stavba pro zemědělství
	  – služby
	  – vrakoviště, autobazary
	  – sběrna surovin
	  – čerpací stanice pohonných hmot a plnící stanice LPG
	  – garáž
	  – parkovací a odstavná stání a garáže pro nákladní automobily a autobusy a pro přívěsy těchto nákladních vozidel
	  – ubytovna, nový azylový dům, ubytování lidí bez domova (noclehárny, nízkoprahové centrum osob bez přístřeší) a ostatní ubytovací zařízení
	  – výrobny elektřiny z obnovitelných zdrojů o celkovém instalovaném elektrickém výkonu 1 MW a více
	– oplocení veřejných prostranství a sídelní zeleně vyjma oplocení zařízení staveniště a zahrad
	– k.ú. Staré Město u Karviné - mezi železniční tratí a rybníkem Sirotek a mezi ulicí Staroměstská a rybníky Ženich a Panic jsou nepřípustné nové stavby a změny stávajících staveb - nástavby, přístavby
	– mobilní dům
	– nosiče telekomunikačních a radiokomunikačních zařízení samostatné (stožáry, tubusy)

Podmíněně přípustné využití	– fotovoltaické panely, solární panely a související zařízení sloužící primárně pro potřeby stavby, na které jsou umístěny, respektovat podmínky v území MPZ a OP MPZ, definované v kap. 6.3.
Podmínky prostorového uspořádání	<u>stabilizované plochy, plochy změn</u> • 1 NP+ • stavba pro rodinnou rekreaci - zastavěná plocha max. 50 m^2 • respektovat podmínky ochrany definované pro území zásadního významu pro charakter města, viz kap. 2.2.1.
Další podmínky	• Respektovat specifické podmínky v případě, že jsou pro rozvojové plochy definované v kap. 3.2. nebo 3.3. • Respektovat obecné podmínky prostorového uspořádání a ochrany krajinného rázu definované v kap. 6.2.

PLOCHY OBČANSKÉHO VYBAVENÍ

PLOCHY OBČANSKÉHO VYBAVENÍ ~~– VEŘEJNÁ VYBAVENOST~~VEŘEJNÉHO – OV	
Hlavní využití	Stavby a zařízení veřejného občanského vybavení.

Přípustné využití	– občanské vybavení veřejné:
	  – stavba a zařízení pro vzdělávání a výchovu
	  – stavba ubytovacího zařízení související se stavbou pro vzdělávání a výchovu - koleje, internáty
	  – stavba a zařízení pro sociální služby, péči o rodinu
	  – stavba a zařízení pro zdravotní služby
	  – stavba a zařízení pro kulturu
	  – stavba a zařízení pro veřejnou správu
	  – stavba a zařízení pro ochranu obyvatelstva
	  – stavba pro vědu a výzkum
	– změna stávající stavby při respektování podmínek prostorového uspořádání
	– víceúčelová a dětská hřiště
	– centra pohybových aktivit
	– dětské dopravní hřiště
	– veřejná prostranství, sídelní zeleň
	– související dopravní a technická infrastruktura
	– parkovací a odstavná stání pro osobní automobily
	– parkovací a odstavná stání pro autobusy pouze u staveb se shromažďovacím prostorem
	– drobná architektura
	– stavby a zařízení pro veterinární péči

Nepřípustné využití	– všechny stavby a zařízení, které jsou v rozporu s hlavním využitím, např.:
	  – nová stavba pro bydlení
	  – stavba pro rodinnou rekreaci
	  – stavba pro výrobu a skladování
	  – stavba pro zemědělství
	  – ostatní služby a provozy
	  – vrakoviště, autobazary
	  – sběrna surovin
	  – čerpací stanice pohonných hmot a plnící stanice LPG
	  – parkovací a odstavná stání a garáže pro nákladní automobily a pro přívěsy těchto nákladních vozidel
	  – parkovací a odstavná stání a garáže pro autobusy vyjma přípustného využití
	  – parkovací a manipulační plochy v prolukách v území zásadního významu pro charakter města
	  – nová stavba garáže, vyjma podmíněně přípustného využití
	  – změna v užívání řadových garáží
	  – výrobny elektřiny z obnovitelných zdrojů o celkovém instalovaném elektrickém výkonu 1 MW a více
	  – prodejní stánek
	– oplocení veřejných prostranství a sídelní zeleně, vyjma oplocení zařízení staveniště
	– útulek pro opuštěná zvířata
	– zábavní zařízení a plochy pro dočasná zábavní zařízení
	– nosiče telekomunikačních a radiokomunikačních zařízení samostatné (stožáry, tubusy)
	– ubytovna, nový azylový dům, ubytování lidí bez domova (noclehárny, nízkoprahové centrum osob bez přístřeší) a ostatní ubytovací zařízení, vyjma přípustného a podmíněně přípustného využití a vyjma ploch ~~P30~~Z.384, ~~Z379~~Z.379

Podmíněně	– byt jako součást staveb občanského vybavení, např. pro seniory,

PLOCHY OBČANSKÉHO VYBAVENÍ ~~– VEŘEJNÁ VYBAVENOST~~VEŘEJNÉHO – OV	
přípustné využití	startovací byt pro mladé rodiny za podmínky max. počtu 5 ti bytů ve stavbě občanského vybavení a zajištění parkovacích a odstavných stání – fotovoltaické panely, solární panely a související zařízení sloužící primárně pro potřeby stavby, na které jsou umístěny, respektovat podmínky v území MPZ a OP MPZ, definované v kap. 6.3. – hromadné garáže, které budou součástí stavby OV nebo její doplňkovou stavbou – helipady pro integrovaný záchranný systém za podmínky splnění příslušných hygienických a požárních předpisů – nerušící drobné služby integrované do stavby pro vzdělávání a výchovu, zdravotní a sociální služby, kulturu a jsou zajištěna parkovací a odstavná stání za podmínky, že jejichž provoz nemá negativní vliv na veřejné zdraví z hlediska ovlivnění hlukových poměrů, negativního vlivu vibrací a kvality ovzduší v území a jsou zajištěna odstavné a parkovací stání – ubytovna, nový azylový dům, ubytování lidí bez domova (noclehárny, nízkoprahové centrum osob bez přístřeší) pouze v plochách ~~P30~~Z.384, ~~Z379~~Z.379
Podmínky prostorového uspořádání	***výšková regulace zástavby*** stabilizované plochy • v plochách nacházejících se v území zásadního významu pro charakter města platí podmínky prostorového uspořádání definované v kap. 2.2.1. plochy změn • plocha ~~Z208~~Z.208 v k.ú. Karviná-město (část města Nové Město) – přípustná je stavba typu dominanty • plocha ~~Z243~~Z.243 v k.ú. Ráj – 3 NP • plocha ~~Z255~~Z.255 v k.ú. Karviná-město (část města Mizerov) – 3 NP • plocha ~~Z374~~Z.374 v k.ú. Louky nad Olší – 2 NP • plocha ~~P17~~P.17 v k.ú. Staré Město u Karviné (Slezská univerzita) – 4 NP • plocha ~~P35~~P.35 v k.ú. Karviná-město (část města Nové Město) – 2 NP • plocha ~~P36~~P.36 v k.ú. Staré Město u Karviné (Slezská univerzita) – 2 NP • plochy ~~P30~~Z.384, ~~Z379~~Z.379 v k.ú. Karviná-Doly – 3 NP+
Další podmínky	• Respektovat specifické podmínky v případě, že jsou pro rozvojové plochy definované v kap. 3.2. nebo 3.3. • Respektovat obecné podmínky prostorového uspořádání a ochrany krajinného rázu definované v kap. 6.2.

PLOCHY OBČANSKÉHO VYBAVENÍ

PLOCHY OBČANSKÉHO VYBAVENÍ ~~– KOMERČNÍ ZAŘÍZENÍ~~KOMERČNÍHO – OK	
Hlavní využití	Stavby a zařízení občanského vybavení - komerční.
Přípustné využití	– stavba pro stravovací zařízení – stavba ubytovacího zařízení - hotel, penzion – stavba pro kulturu – stavba pro tělovýchovu a sport – stavba pro obchod do 2000 m^2 prodejní plochy – stávající stavba pro vzdělávání a výchovu – nerušící drobné služby – nerušící drobná výroba – veřejná prostranství, sídelní zeleň – tržiště – související dopravní a technická infrastruktura – parkovací a odstavná stání pro osobní automobily – parkovací a odstavná stání pro autobusy pouze u staveb se shromažďovacím prostorem – autosalony – polyfunkční domy – zábavní centrum – čerpací stanice pohonných hmot a plnící stanice LPG, STK – myčka aut – drobná architektura

Nepřípustné využití	– všechny stavby a zařízení, které nesouvisejí s hlavním využitím, např.:
	  – nová stavba pro bydlení
	  – stavba pro rodinnou rekreaci
	  – stavba pro obchod o celkové prodejní ploše větší než 2000 m^2
	  – stavba pro výrobu a skladování, stavba pro zemědělství
	  – ostatní služby a provozy
	  – vrakoviště, autobazary
	  – sběrna surovin
	  – parkovací a odstavná stání a garáže pro nákladní automobily a pro přívěsy těchto nákladních vozidel
	  – parkovací a odstavná stání a garáže pro autobusy vyjma přípustného využití
	  – parkovací a manipulační plochy v prolukách v území zásadního významu pro charakter města
	  – garáže vyjma podmíněně přípustného využití
	  – ubytovna, nový azylový dům, ubytování lidí bez domova (noclehárny, nízkoprahové centrum osob bez přístřeší) a ostatní ubytovací zařízení, vyjma přípustného využití
	  – výrobny elektřiny z obnovitelných zdrojů o celkovém instalovaném elektrickém výkonu 1 MW a více
	– oplocení znepřístupňující veřejná prostranství a veřejnou zeleň, plochy sloužící pro pohyb pěších a pro navazování kontaktů
	– nosiče telekomunikačních a radiokomunikačních zařízení samostatné (stožáry, tubusy)

Podmíněně přípustné využití	– fotovoltaické panely, solární panely a související zařízení sloužící primárně pro potřeby stavby, na které jsou umístěny, respektovat podmínky v území MPZ a OP MPZ, definované v kap. 6.3. – hromadné garáže, které budou součástí stavby OK nebo doplňkovou stavbou této stavby – útulek pro opuštěná zvířata za podmínky, že chráněný venkovní prostor a chráněný venkovní prostor staveb nebude dotčen negativními vlivy

PLOCHY OBČANSKÉHO VYBAVENÍ ~~– KOMERČNÍ ZAŘÍZENÍ~~KOMERČNÍHO – OK	
Podmínky prostorového uspořádání	***výšková regulace zástavby:*** stabilizované plochy • zachovat stávající výškovou hladinu zástavby plochy změn • plocha ~~P3~~P.3, ~~P4~~P.4 v k.ú. Louky nad Olší – 3 NP • plocha ~~Z276~~Z.276, ~~Z316~~Z.316, v k.ú. Karviná-Doly – 3 NP • plocha ~~Z196~~ Z.196 v k.ú. Staré Město u Karviné – 3 NP • plocha ~~Z188~~Z.188, ~~Z193~~Z.193, ~~Z219~~Z.219 v k.ú. Darkov – 4 NP • plocha ~~Z299~~Z.299 v k.ú. Karviná-město – 3 NP
Další podmínky	• Respektovat specifické podmínky v případě, že jsou pro rozvojové plochy definované v kap. 3.2. nebo 3.3. • Respektovat obecné podmínky prostorového uspořádání a ochrany krajinného rázu definované v kap. 6.2.

PLOCHY OBČANSKÉHO VYBAVENÍ

PLOCHY OBČANSKÉHO VYBAVENÍ JINÉHO – NÁKUPNÍ CENTRA – ~~OC~~OX.n	
Hlavní využití	Stavby nákupních center.

Přípustné využití	– stavba a zařízení občanského vybavení:
	  – nákupní centrum
	  – stravovací zařízení
	  – stavba ubytovacího zařízení - hotel
	  – nerušící drobné služby
	  – kultura
	  – kluziště, horolezecké stěny, dětská hřiště, víceúčelová hřiště, apod.
	– související dopravní a technická infrastruktura
	– parkovací a odstavná stání pro osobní automobily, autobusy
	– hromadné garáže jako součást stavby ~~OC~~OX.n nebo doplňková stavba této stavby
	– čerpací stanice pohonných hmot a plnící stanice LPG
	– myčka aut
	– veřejná prostranství
	– veřejná zeleň parková a veřejná zeleň ostatní
	– tržiště
	– drobná architektura

Nepřípustné využití	– všechny stavby a zařízení, které nesouvisejí s hlavním využitím, např.:
	  – stavba pro bydlení
	  – stavba pro vzdělávání a výchovu
	  – stavba pro rodinnou rekreaci
	  – stavba pro výrobu a skladování, stavba pro zemědělství
	  – ostatní služby a provozy
	  – sběrna surovin
	  – vrakoviště, autobazary
	  – garáž, vyjma přípustného využití
	  – parkovací a odstavná stání a garáže pro nákladní automobily a pro přívěsy těchto nákladních vozidel
	  – ubytovna, nový azylový dům, ubytování lidí bez domova (noclehárny, nízkoprahové centrum osob bez přístřeší) a ostatní ubytovací zařízení, vyjma přípustného využití
	  – výrobny elektřiny z obnovitelných zdrojů o celkovém instalovaném elektrickém výkonu 1 MW a více
	  – oplocení veřejných prostranství a sídelní zeleně, vyjma oplocení zařízení staveniště
	  – nosiče telekomunikačních a radiokomunikačních zařízení samostatné (stožáry, tubusy)

Podmíněně přípustné využití	– fotovoltaické panely, solární panely a související zařízení sloužící primárně pro potřeby stavby, na které jsou umístěny
Podmínky prostorového uspořádání	***výšková regulace zástavby:*** stabilizované plochy – respektovat stávající výškovou hladinu zástavby
Další podmínky	• Respektovat specifické podmínky v případě, že jsou pro rozvojové plochy definované v kap. 3.2. nebo 3.3. • Respektovat obecné podmínky prostorového uspořádání a ochrany krajinného rázu definované v kap. 6.2.

PLOCHY OBČANSKÉHO VYBAVENÍ

PLOCHY OBČANSKÉHO VYBAVENÍ – ~~VEŘEJNÁ POHŘEBIŠTĚ~~HŘBITOVY – OH	
Hlavní využití	Stavby a zařízení občanského vybavení pro veřejná pohřebiště.
Přípustné využití	– Plochy, stavby a zařízení sloužící k provozování veřejného pohřebiště včetně souvisejících služeb: – obřadní síň se zázemím, sakrální stavba – stavby pro správu a údržbu hřbitovů. – hrobová místa, kolumbária, rozptylové louky – drobné prodejny se sortimentem souvisejícím s hlavním využitím plochy – pohřební služba – kamenictví – veřejná prostranství v návaznosti na stavby občanského vybavení, památníky – veřejná zeleň parková a veřejná zeleň ostatní – drobná architektura – související dopravní a technická infrastruktura – parkovací a odstavná stání pro osobní automobily – parkovací a odstavná stání pro autobusy pro potřebu této plochy – sociální zařízení pro návštěvníky – oplocení areálu – garáž sloužící k provozování veřejného pohřebiště
Nepřípustné využití	– veškeré stavby a zařízení, které nesouvisí s hlavním využitím a narušují jeho pietní prostředí, např.: – stavba pro bydlení – stavba občanského vybavení, vyjma přípustného využití – stavba pro rodinnou rekreaci – stavba pro výrobu a skladování, stavba pro zemědělství – služby, vyjma uvedených v přípustném využití – sběrna surovin – vrakoviště, autobazary – garáž, vyjma garáže k provozování veřejného pohřebiště – garáž pro autobusy – parkovací a odstavná stání a garáže pro nákladní automobily a pro přívěsy těchto nákladních vozidel – stavba ubytovacího zařízení – prodejní stánek – výrobny elektřiny z obnovitelných zdrojů o celkovém instalovaném elektrickém výkonu 1 MW a více – nosiče telekomunikačních a radiokomunikačních zařízení samostatné (stožáry, tubusy)
Podmíněně přípustné využití	– fotovoltaické panely, solární panely a související zařízení sloužící primárně pro potřeby stavby, na které jsou umístěny
Podmínky prostorového uspořádání	***výšková regulace zástavby:*** stabilizované plochy • respektovat stávající výškovou hladinu zástavby plochy změn • plocha ~~Z108~~Z.108 v k.ú. Ráj – 2 NP
Další podmínky	• Respektovat specifické podmínky v případě, že jsou pro rozvojové plochy definované v kap. 3.2. nebo 3.3. • Respektovat obecné podmínky prostorového uspořádání a ochrany krajinného rázu definované v kap. 6.2.

PLOCHY OBČANSKÉHO VYBAVENÍ

PLOCHY OBČANSKÉHO VYBAVENÍ ~~– LÁZEŇSTVÍ~~LÁZEŇSKÉHO – OL	
Hlavní využití	Stavby a zařízení pro lázeňství.
Přípustné využití	– stavba a zařízení sloužící pro lázeňské účely – veřejná prostranství – veřejná zeleň parková a veřejná zeleň ostatní – související dopravní a technická infrastruktura – parkovací a odstavná stání pro osobní automobily a autobusy – zdravotnické zařízení související s lázeňstvím – zařízení pro kulturní a sportovní účely související s lázeňstvím – stavby ubytovacího zařízení pro potřeby lázeňství - hotel a penzion – byt jako součást staveb občanského vybavení pro lázeňství – stavba pro stravovací zařízení související s lázeňstvím – drobná prodejna související s lázeňstvím – nerušící drobné služby související s lázeňstvím – drobná architektura – veřejná WC

Nepřípustné využití	– všechny stavby a zařízení, které nesouvisejí s hlavním využitím, např.:
	  – nová stavba pro bydlení
	  – stavby pro rodinnou rekreaci
	  – stavba občanského vybavení, vyjma přípustného využití
	  – stavba pro výrobu a skladování, vyjma podmíněně přípustného využití, stavba pro zemědělství
	  – ostatní služby a provozy
	  – autoservis, autoopravna
	  – vrakoviště, autobazar
	  – čerpací stanice pohonných hmot a plnící stanice LPG
	  – parkovací a odstavná stání a garáže pro nákladní automobily a pro přívěsy těchto nákladních vozidel
	  – garáž, vyjma podmíněně přípustného využití
	  – sběrna surovin
	  – ubytovna, nový azylový dům, ubytování lidí bez domova (noclehárny, nízkoprahové centrum osob bez přístřeší) a ostatní ubytovací zařízení, vyjma přípustného využití
	  – výrobny elektřiny z obnovitelných zdrojů o celkovém instalovaném elektrickém výkonu 1 MW a více
	  – oplocení veřejných prostranství a veřejné zeleně, ploch sloužících pro pohyb pěších a pro navazování kontaktů
	  – nosiče telekomunikačních a radiokomunikačních zařízení samostatné (stožáry, tubusy)

Podmíněně přípustné využití	– nerušící drobná výroba za podmínky, že tvoří doplňkovou funkci lázeňské péče – fotovoltaické panely, solární panely a související zařízení sloužící primárně pro potřeby stavby, na které jsou umístěny, respektovat podmínky v území MPZ a OP MPZ, definované v kap. 6.3. – podzemní hromadné garáže, helipady pro integrovaný záchranný systém, za podmínky splnění příslušných hygienických a požárních předpisů a norem
Podmínky prostorového uspořádání	***výšková regulace zástavby:*** <u>stabilizované plochy</u> • lázeňský areál Hranice - 4 NP+ • lázeňský areál Darkov nacházející se <u>v území zásadního významu pro charakter města</u> ○ respektovat podmínky prostorového uspořádání definované v kap. 2.2.1.
Další podmínky	• Respektovat specifické podmínky v případě, že jsou pro rozvojové plochy definované v kap. 3.2. nebo 3.3. • Respektovat obecné podmínky prostorového uspořádání a ochrany krajinného rázu definované v kap. 6.2.

PLOCHY OBČANSKÉHO VYBAVENÍ

PLOCHY OBČANSKÉHO VYBAVENÍ – ~~TĚLOVÝCHOVA A~~ SPORT – OS	
Hlavní využití	Stavby a zařízení pro tělovýchovu a sport.
Přípustné využití	– zařízení pro organizovaný sport – zařízení pro neorganizovaný sport, hřiště pro neorganizovaný sport a tělovýchovu – veřejná prostranství, sídelní zeleň – související dopravní a technická infrastruktura – parkovací a odstavná stání pro osobní automobily pro potřebu této plochy – parkovací a odstavná stání pro autobusy pouze u staveb se shromažďovacím prostorem – drobná architektura – stavba a zařízení pro provoz a údržbu sportovních areálů včetně dílen, skladů, stávajících garáží

Nepřípustné využití	– všechny stavby a zařízení, které nesouvisejí s hlavním využitím, např.:
	  – stavba pro bydlení
	  – stavba pro rodinnou rekreaci
	  – stavba občanského vybavení vyjma přípustného a podmíněně přípustného využití
	  – stavba pro výrobu a skladování, stavba pro zemědělství
	  – ostatní služby a provozy
	  – změna v užívání řadových garáží
	  – vrakoviště, autobazary
	  – sběrna surovin
	  – čerpací stanice pohonných hmot a plnící stanice LPG
	  – parkovací a odstavná stání a garáže pro nákladní automobily a pro přívěsy těchto nákladních vozidel
	  – parkovací a odstavná stání a garáže pro autobusy vyjma přípustného využití
	  – nová garáž vyjma podmíněně přípustného využití
	  – ubytovna, nový azylový dům, ubytování lidí bez domova (noclehárny, nízkoprahové centrum osob bez přístřeší) a ostatní ubytovací zařízení, vyjma podmíněně přípustného využití
	  – výrobny elektřiny z obnovitelných zdrojů o celkovém instalovaném elektrickém výkonu 1 MW a více
	  – oplocení veřejných prostranství a sídelní zeleně vyjma oplocení zařízení staveniště na dobu dočasnou
	  – nosiče telekomunikačních a radiokomunikačních zařízení samostatné (stožáry, tubusy)

Podmíněně přípustné využití	– stavby a zařízení, které tvoří k hlavnímu využití funkci doplňkovou, např. ubytovací zařízení – penzion, hotel, stravovací zařízení, nerušící drobné služby, drobné prodejny – fotovoltaické panely, solární panely a související zařízení sloužící primárně pro potřeby stavby, na které jsou umístěny – nové hromadné garáže za podmínky, že jsou součástí stavby OS nebo doplňkovou stavbou této stavby – oplocení za podmínky, že je doplňkovou stavbou pro tělovýchovu a sport

PLOCHY OBČANSKÉHO VYBAVENÍ – ~~TĚLOVÝCHOVA A~~ SPORT – OS	
Podmínky prostorového uspořádání	***výšková regulace zástavby:*** stabilizované plochy • respektovat stávající výškovou hladinu zástavby plochy změn • plocha ~~P10~~P.10, ~~P21~~P.21 v k.ú. Karviná-město – 4 NP • plocha ~~Z282~~Z.282 v k.ú. Karviná-Doly – 2 NP • plocha ~~Z226~~Z.226 v k.ú. Darkov – 1 NP+ • plocha ~~Z218~~Z.218 v k.ú. Darkov – 2 NP • plocha ~~Z245~~Z.245 v k.ú. Ráj – 2 NP • plocha ~~Z148~~Z.148, ~~Z149~~Z.149 v k.ú. Louky nad Olší – 1 NP+ • ostatní plochy změn – 1 NP
Další podmínky	• Respektovat specifické podmínky v případě, že jsou pro rozvojové plochy definované v kap. 3.2. nebo 3.3. • Respektovat obecné podmínky prostorového uspořádání a ochrany krajinného rázu definované v kap. 6.2.

PLOCHY VEŘEJNÝCH PROSTRANSTVÍ

PLOCHY VEŘEJNÝCH PROSTRANSTVÍ VŠEOBECNÝCH – ~~PV~~PU	
Hlavní využití	Veřejná prostranství přístupná bez omezení
Přípustné využití	– náměstí, chodníky, tržiště pro prodej zeleniny, ovoce a potravin, parky, ulice, zastávky a zálivy hromadné dopravy – související dopravní a technická infrastruktura – parkovací a odstavná stání pro osobní automobily – hygienická zařízení – dětské hřiště, kluziště, včetně jejich oplocení – vodní prvky – opěrné zdi – sídelní zeleň – drobná architektura

Nepřípustné využití	– všechny stavby a zařízení, které nesouvisejí s hlavním využitím např.:
	  – stavby pro bydlení
	  – stavby ubytovacího zařízení
	  – výrobny elektřiny z obnovitelných zdrojů o celkovém instalovaném elektrickém výkonu 1 MW a více
	  – čerpací stanice pohonných hmot a plnící stanici LPG
	  – parkovací a odstavná stání a garáže pro nákladní automobily a autobusy a pro přívěsy těchto nákladních vozidel
	  – oplocení, vyjma přípustného využití
	  – nosiče telekomunikačních a radiokomunikačních zařízení samostatné (stožáry, tubusy)

Podmíněně přípustné využití	– stavby pro občanské vybavení za podmínky, že jsou slučitelné s účelem veřejných prostranství, např. kavárna, cukrárna – sezónní zahrádka za podmínky, že navazuje na stávající stavbu pro stravovací zařízení a nebude narušeno hlavní využití – hromadné garáže podzemní za podmínky, že nebude narušeno hlavní využití
Podmínky prostorového uspořádání	***výšková regulace zástavby:*** <u>stabilizované plochy, plochy změn</u> – v plochách nacházejících se v území zásadního významu pro charakter města platí podmínky prostorového uspořádání definované v kap. 2.2.1 – v ostatních plochách: ○ 1 NP
Další podmínky	• Respektovat specifické podmínky v případě, že jsou pro rozvojové plochy definované v kap. 3.2. nebo 3.3. • Respektovat obecné podmínky prostorového uspořádání a ochrany krajinného rázu definované v kap. 6.2.

PLOCHY ~~SÍDELNÍ~~ ZELENĚ

PLOCHY ~~VEŘEJNÉ~~ ZELENĚ ~~PARKOVÉ~~ – PARKY A PARKOVĚ UPRAVENÉ PLOCHY – ZP	
Hlavní využití	Zeleň přístupná veřejnosti, která plní funkci kompoziční a odpočinkovou.
Přípustné využití	– parky – vegetační úpravy, které svým charakterem odpovídají funkci parku – plochy pro setkávání a odpočinek – hřiště, včetně jejich oplocení – odpočívadla – drobná architektura – zařízení mobiliáře (orientační systém, odpadkové koše apod.) – vodní plochy a toky – ÚSES – související dopravní a technická infrastruktura – v Lázeňském parku v části města Lázně Darkov, v ploše ~~Z266~~Z.266 a na ní navazující stabilizované ploše ZP v části města Hranice, jsou přípustné stavby a zařízení sloužící pro lázeňské účely včetně ubytování pro lázeňské účely – rekreační plochy přírodního charakteru (rekreační louky)

Nepřípustné využití	– všechny stavby a zařízení, které nesouvisejí s hlavním využitím, např.:
	  – stavba pro bydlení
	  – stavba ubytovacího zařízení
	  – stavba pro rodinnou rekreaci
	  – parkovací a odstavná stání pro osobní automobily
	  – hromadné garáže nadzemní
	  – garáž, vyjma podmíněně přípustného využití
	  – parkovací a odstavná stání a garáže pro nákladní automobily a pro přívěsy těchto nákladních vozidel a autobusy
	  – výrobny elektřiny z obnovitelných zdrojů o celkovém instalovaném elektrickém výkonu 1 MW a více
	  – oplocení, vyjma přípustného využití
	  – nosiče telekomunikačních a radiokomunikačních zařízení samostatné (stožáry, tubusy)

Podmíněně přípustné využití	– stravovací zařízení, ekologické a informační centrum, stavby pro kulturu (např. galerie, výstavní síně, amfiteátr) za podmínky, že jsou slučitelné s účelem veřejné zeleně parkové a příp. parkovací stání je možno zajistit mimo plochu ~~zeleně~~ ZP – sezónní zahrádka za podmínky, že navazuje na stávající stavbu pro stravovací zařízení a nebude narušeno hlavní využití – kluziště, veřejné hygienické zařízení apod., za podmínky, že tvoří k funkci hlavní funkci doplňkovou a že svým charakterem odpovídají způsobu využívání ploch veřejné zeleně parkové – hromadné garáže podzemní, za podmínky, že navazují na plochy ~~PV~~PU nebo DS, že nedojde k potlačení hlavního využití a snížení kvality prostředí ve vymezené ploše
Podmínky prostorového uspořádání	***výšková regulace zástavby:*** stabilizované plochy • v plochách nacházejících se v území zásadního významu pro charakter města platí podmínky prostorového uspořádání definované v kap. 2.2.1. • v ostatních plochách: ○ 1 NP plochy změn • v plochách nacházejících se v území zásadního významu pro charakter města platí podmínky prostorového uspořádání definované v kap. 2.2.1.

PLOCHY ~~VEŘEJNÉ~~ ZELENĚ ~~PARKOVÉ~~– PARKY A PARKOVĚ UPRAVENÉ PLOCHY – ZP	
	• v ploše ~~Z266~~Z.266 – 4 NP • v ostatních plochách: ○ 1 NP
Další podmínky	• Respektovat specifické podmínky v případě, že jsou pro rozvojové plochy definované v kap. 3.2. nebo 3.3. • Respektovat obecné podmínky prostorového uspořádání a ochrany krajinného rázu definované v kap. 6.2.

PLOCHY ~~SÍDELNÍ~~ ZELENĚ

PLOCHY ~~VEŘEJNÉ~~ ZELENĚ SÍDELNÍ OSTATNÍ – ~~ZO~~ZS	
Hlavní využití	Zeleň přístupná veřejnosti, která plní funkci izolační a kompoziční.
Přípustné využití	– veřejná zeleň, izolační zeleň, kompoziční zeleň – ÚSES – vodní toky a plochy – nezbytná dopravní a technická infrastruktura – plochy pro setkávání a odpočinek – drobná architektura – stávající zahrady a záhumenky bez nadzemních staveb

Nepřípustné využití	– všechny stavby a zařízení, které nesouvisejí s hlavním využitím, např.:
	  – stavba pro bydlení
	  – stavba pro rodinnou rekreaci
	  – stavba ubytovacího zařízení
	  – garáž
	  – parkoviště a garáž pro nákladní automobily a autobusy a pro přívěsy těchto nákladních vozidel
	  – výrobny elektřiny z obnovitelných zdrojů o celkovém instalovaném elektrickém výkonu 1 MW a více
	  – oplocení veřejných prostranství a sídelní zeleně, vyjma oplocení zařízení staveniště a vyjma podmíněně přípustného využití
	  – nosiče telekomunikačních a radiokomunikačních zařízení samostatné (stožáry, tubusy)

Podmíněně přípustné využití	– parkoviště pro osobní automobily za podmínky, že navazuje na plochy ~~PV~~PU nebo DS a bude zachováno hlavní využití plochy – víceúčelové hřiště, park pro psy včetně oplocení za podmínky zachování hlavního využití – oplocení v části města Staré Město, za podmínky zachování prostupnosti území
Podmínky prostorového uspořádání	Nejsou stanoveny.
Další podmínky	• Respektovat specifické podmínky v případě, že jsou pro rozvojové plochy definované v kap. 3.2. nebo 3.3. • Respektovat obecné podmínky prostorového uspořádání a ochrany krajinného rázu definované v kap. 6.2.

PLOCHY ~~SÍDELNÍ~~ ZELENĚ

PLOCHY ZELENĚ ~~ZAHRAD~~ – ZAHRADY A SADY – ZZ	
Hlavní využití	Zeleň, která plní funkci produkční, kompoziční a oddychovou.
Přípustné využití	– zahrady sloužících pro oddych a samozásobitelské hospodaření – stavby související s aktivitami zahrádkaření – veřejná zeleň izolační a kompoziční – související dopravní a technická infrastruktura – oplocení zahrady

Nepřípustné využití	– veškeré stavby neuvedené v přípustném využití nebo v podmínečně přípustném využití, např.:
	  – stavba pro bydlení
	  – stavba pro rodinnou rekreaci
	  – garáž
	  – parkovací a odstavná stání pro osobní automobily, vyjma podmíněně přípustného
	  – parkovací a odstavná stání a garáž pro nákladní automobily a autobusy a pro přívěsy těchto nákladních vozidel
	  – výrobny elektřiny z obnovitelných zdrojů o celkovém instalovaném elektrickém výkonu 1 MW a více
	  – nosiče telekomunikačních a radiokomunikačních zařízení samostatné (stožáry, tubusy)

Podmíněně přípustné	– parkovací a odstavná stání pro osobní automobily pro potřeby této plochy
Podmínky prostorového uspořádání	***výšková regulace zástavby:*** stabilizované plochy, plochy změn – 1 NP ***intenzita využití stavebních pozemků*:** stabilizované plochy, plochy změn • index zastavění – max. 15%
Další podmínky	• Respektovat specifické podmínky v případě, že jsou pro rozvojové plochy definované v kap. 3.2. nebo 3.3. • Respektovat obecné podmínky prostorového uspořádání a ochrany krajinného rázu definované v kap. 6.2.

PLOCHY VÝROBY A SKLADOVÁNÍ

PLOCHY VÝROBY ~~A SKLADOVÁNÍ – LEHKÝ PRŮMYSL~~LEHKÉ – VL	
Hlavní využití	Stavby pro lehký průmysl.
Přípustné využití	– stavba pro lehký průmysl – technické služby – stavba a plochy pro skladování – dílna a zařízení údržby – ostatní služby – drobná výroba – podnikatelské inkubátory – související dopravní a technická infrastruktura – parkovací a odstavná stání pro osobní automobily – parkovací a odstavná stání a garáže pro nákladní automobily a autobusy a pro přívěsy těchto nákladních vozidel – sběrný dvůr – autovrakoviště – sběrna surovin – čerpací stanice pohonných hmot a plnící stanice LPG, myčky aut, STK – veřejná prostranství, sídelní zeleň – stavba pro vědu a výzkum – stavba pro obchod, nerušící drobné služby, ubytování, stravovací zařízení a administrativu související s hlavním využitím – provozy

Nepřípustné využití	– všechny stavby a zařízení, které nesouvisejí s hlavním využitím, např.:
	  – stavba pro bydlení
	  – stavba pro rodinnou rekreaci
	  – stavba a zařízení občanského vybavení vyjma přípustného a podmíněně přípustného využití
	  – stavby pro zemědělství
	  – výrobny elektřiny z obnovitelných zdrojů o celkovém instalovaném elektrickém výkonu 1 MW a více
	  – logistika
	  – stavba pro těžký a zpracovatelský průmysl

Podmíněně přípustné využití	– závodní zařízení za podmínky splnění hygienických limitů a pouze pro potřeby této plochy – fotovoltaické panely, solární panely a související zařízení sloužící primárně pro potřeby stavby, na které jsou umístěny
Podmínky prostorového uspořádání	***intenzita využití stavebních pozemků:*** stabilizované plochy a plochy změn ○ řešit zeleň izolační a kompoziční: ○ index zeleně - min. 15% (vyjma plochy ~~Z166~~Z.166, ~~Z169~~Z.169) ○ plocha ~~Z166~~Z.166 – řešit pás izolační zeleně ve vztahu k plochám veřejných prostranství všeobecných (~~PV~~PU) a k vodoteči v ulici Staroměstské, respektovat rozvojovou plochu zeleně s funkcí izolační (~~Z175~~Z.175) ○ plocha ~~Z169~~Z.169- respektovat rozvojovou plochu zeleně s funkcí izolační (~~Z179~~Z.179)

PLOCHY VÝROBY ~~A SKLADOVÁNÍ – LEHKÝ PRŮMYSL~~LEHKÉ – VL	
Další podmínky	• Respektovat specifické podmínky v případě, že jsou pro rozvojové plochy definované v kap. 3.2. nebo 3.3. • Respektovat obecné podmínky prostorového uspořádání a ochrany krajinného rázu definované v kap. 6.2. • Respektovat požadavky stanovené v kap. 6.1., ochrana zdravých životních podmínek.

PLOCHY VÝROBY A SKLADOVÁNÍ

PLOCHY VÝROBY ~~A SKLADOVÁNÍ – DROBNÁ VÝROBA~~DROBNÉ A SLUŽEB – VD	
Hlavní využití	Stavby pro výrobu a skladování netovárního charakteru.
Přípustné využití	– drobná výroba – drobná nerušící výroba – skladování pro potřeby drobné výroby – technické služby – ostatní služby – čerpací stanice pohonných hmot a plnící stanice LPG, STK – autosalón – sběrný dvůr na ulici Staroměstská v k.ú. Staré Město u Karviné – malé sběrné dvory – sběrna surovin – komunitní kompostárna v ploše ~~Z301~~Z.301 – související dopravní a technická infrastruktura – parkovací a odstavná stání pro osobní automobily pro potřeby této plochy – sídelní zeleň – stavba pro obchod do 2000 m^2 prodejní plochy, nerušící drobné služby, stravovací zařízení a administrativu – stavba pro vědu a výzkum – autobazar – myčka aut – v ploše ~~P20~~P.20 navíc umístění provozovny služeb, stavba obchodního centra, dočasná zábavní zařízení (cirkusy, pouťové atrakce)

Nepřípustné využití	– všechny stavby a zařízení, které nesouvisejí s hlavním využitím, např.:
	  – stavba pro bydlení
	  – stavba pro rodinnou rekreaci
	  – stavba a zařízení občanského vybavení vyjma přípustného a podmíněně přípustného využití
	  – výrobny elektřiny z obnovitelných zdrojů o celkovém instalovaném elektrickém výkonu 1 MW a více, vyjma umístění fotovoltaické elektrárny v části zastavitelné plochy ~~Z184~~Z.184
	  – stavba ubytovacího zařízení
	  – autovrakoviště
	  – stavba pro těžký průmysl a zpracovatelský průmysl
	  – stavba pro zemědělství
	  – provozy
	  – logistika

Podmíněně přípustné využití	– lehký průmysl za podmínky, že chráněný venkovní prostor a chráněný venkovní prostor staveb nebude dotčen negativními vlivy – hromadné garáže, řadové garáže, parkovací a odstavná stání a garáže pro nákladní automobily a autobusy a pro přívěsy těchto nákladních vozidel, vše za podmínky, že negativní vlivy nepřekročí hranici ploch VD a příjezd navazuje na plochy dopravní infrastruktury DS – závodní zařízení za podmínky splnění hygienických limitů a pouze pro potřeby této plochy – fotovoltaická elektrárna za podmínky umístění pouze v části zastavitelné plochy ~~Z184~~Z.184 (na pozemcích parc. č. 455/2, 455/7, 455/8, 455/9, 455/10, 455/12, 455/13, 455/14 a 455/15) – fotovoltaické panely, solární panely a související zařízení sloužící primárně pro potřeby stavby, na které jsou umístěny

PLOCHY VÝROBY ~~A SKLADOVÁNÍ – DROBNÁ VÝROBA~~DROBNÉ A SLUŽEB – VD	
Podmínky prostorového uspořádání	***výšková regulace zástavby:*** stabilizované plochy • zachovat stávající výškovou hladinu zástavby plochy změn • plocha ~~P2~~Z.385 v k.ú. Karviná-město (část města Hranice) – 4 NP • plocha ~~Z184~~Z.184, ~~Z301~~Z.301 v k.ú. Staré Město u Karviné – 4 NP • plocha ~~Z296~~Z.296 v k.ú. Louky nad Olší – 3 NP • plocha ~~P20~~P.20 v k.ú. Karviná-město - 5 NP+
Další podmínky	• Respektovat specifické podmínky v případě, že jsou pro rozvojové plochy definované v kap. 3.2. nebo 3.3. • Respektovat obecné podmínky prostorového uspořádání a ochrany krajinného rázu definované v kap. 6.2. • Respektovat požadavky stanovené v kap. 6.1., odst. ochrana zdravých životních podmínek.

PLOCHY VÝROBY A SKLADOVÁNÍ

PLOCHY VÝROBY ENERGIE Z OBNOVITELNÝCH ZDROJŮ – VE	
Hlavní využití	Stavby pro výrobu energie z obnovitelných zdrojů – fotovoltaické elektrárny.
Přípustné využití	– pozemky staveb a zařízení souvisejících bezprostředně s fotovoltaickými elektrárnami včetně oplocení – dopravní a technická infrastruktura – sídelní zeleň, zeleň přírodního charakteru, malé vodní nádrže a toky – stavby a opatření ke snížení erozního ohrožení a zvyšování retenčních schopností krajiny
Nepřípustné využití	– všechny stavby a zařízení, které nesouvisejí s hlavním využitím, např.: – stavba pro bydlení – stavba pro rodinnou rekreaci – stavba a zařízení občanského vybavení – stavba pro zemědělství – stavba ubytovacích zařízení – výrobny elektřiny z obnovitelných zdrojů o celkovém instalovaném elektrickém výkonu 1 MW a více, mimo fotovoltaických elektráren – logistika
Podmíněně přípustné využití	– pouze v ploše ~~Z315~~ Z.315 využití jako u ploch smíšených výrobních všeobecných (~~VS~~HU), včetně výroby dle katalogu CZ NACE 10 – 33
Podmínky prostorového uspořádání	*výšková regulace zástavby:* • max. 1 NP • plocha ~~Z315~~ Z.315 v k.ú. Karviná-Doly – v případě využití plochy ~~Z315~~ Z.315 jako pro plochy smíšené výrobní všeobecné (~~VS~~HU) max. 2 NP *intenzita využití stavebních pozemků:* • minimální podíl zeleně 25% • plocha ~~Z315~~ Z.315 v k.ú. Karviná-Doly – v případě využití plochy ~~Z315~~ Z.315 jako pro plochy smíšené výrobní všeobecné (~~VS~~HU) řešit zeleň izolační a kompoziční na minimálně 30% plochy
Další podmínky	• Respektovat specifické podmínky v případě, že jsou pro rozvojové plochy definované v kap. 3.2. nebo 3.3. • Respektovat obecné podmínky prostorového uspořádání a ochrany krajinného rázu definované v kap. 6.2. • Respektovat požadavky stanovené v kap. 6.1., odst. ochrana zdravých životních podmínek.

~~PLOCHY VÝROBY A SKLADOVÁNÍ~~PLOCHY SMÍŠENÉ VÝROBNÍ

PLOCHY SMÍŠENÉ VÝROBNÍ VŠEOBECNÉ – ~~VS~~HU	
Hlavní využití	Stavby pro průmyslovou výrobu a skladování.
Přípustné využití	– stavba pro lehký průmysl – stavba pro těžký a zpracovatelský průmysl pouze ve stabilizovaných plochách ~~VS~~HU – zpracování odpadů pro výrobu alternativního paliva pro využití v teplárenských zařízeních, zdroj s palivovou základnou z biomasy, TAP a uhlí (pouze plocha ~~P8~~P.8 a navazující stabilizovaná plocha ~~VS~~ HU) – ostatní služby – podnikatelský inkubátor – dopravní a technická infrastruktura – parkovací a odstavná stání pro osobní automobily – parkovací a odstavná stání a garáže pro nákladní automobily a autobusy a pro přívěsy těchto nákladních vozidel – sběrný dvůr, sběrna surovin, autovrakoviště – čerpací stanice pohonných hmot a plnící stanice LPG, STK – veřejná prostranství, sídelní zeleň – provozy – pouze v plochách ~~Z230~~Z.230, ~~Z283~~Z.283, ~~Z284~~Z.284, ~~Z285~~Z.285 a části ~~Z286~~Z.286(mimo pohřebiště) rovněž výroba podle katalogu CZ NACE 10 - 33 – stavba a plocha pro skladování – dílna a zařízení údržby – technické služby, drobná výroba – provozní zázemí staveb a zařízení pro výrobu a skladování (administrativa, šatny, umývárny, stravovací zařízení a obchody pro zaměstnance apod.) – myčka aut – zeleň, retenční nádrže

Nepřípustné využití	– všechny stavby a zařízení, které nesouvisejí s hlavním využitím, např.:
	  – stavba pro bydlení
	  – stavba pro rodinnou rekreaci
	  – stavba a zařízení občanského vybavení, vyjma závodních zařízení
	  – stavba pro zemědělství
	  – stavba ubytovacích zařízení
	  – výrobny elektřiny z obnovitelných zdrojů o celkovém instalovaném elektrickém výkonu 1 MW a více
	  – logistika

Podmíněně přípustné využití	– závodní zařízení za podmínky splnění hygienických limitů a pouze pro potřeby této plochy – fotovoltaické panely, solární panely a související zařízení sloužící primárně pro potřeby stavby, na které jsou umístěny – část plochy ~~Z286~~Z.286 lze využít pro výrobu dle katalogu CZ NACE 10 – 33 až po zrušení pohřebiště
Podmínky prostorového uspořádání	***výšková regulace zástavby:*** • ve stabilizované ploše ~~VS~~ HU(areál ArcelorMittal) v k.ú. Karviná-město, část města Hranice - zachovat stávající výškovou hladinu zástavby • plocha ~~Z378~~Z.378 – max. 4 NP • ostatní plochy ~~VS~~HU – max. výšková regulace zástavby není definována ***intenzita využití stavebních pozemků:*** • řešit zeleň izolační a kompoziční

PLOCHY SMÍŠENÉ VÝROBNÍ VŠEOBECNÉ – ~~VS~~HU	
Další podmínky	• Respektovat specifické podmínky v případě, že jsou pro rozvojové plochy definované v kap. 3.2. nebo 3.3. • Respektovat obecné podmínky prostorového uspořádání a ochrany krajinného rázu definované v kap. 6.2. • Respektovat požadavky stanovené v kap. 6.1., odst. ochrana zdravých životních podmínek.

PLOCHY DOPRAVNÍ INFRASTRUKTURY

PLOCHY ~~DOPRAVNÍ INFRASTRUKTURY – SILNIČNÍ DOPRAVA~~DOPRAVY SILNIČNÍ – DS	
Hlavní využití	Dopravní stavby - silniční doprava.
Přípustné využití	– stavba a zařízení pozemních komunikací – zařízení pro veřejnou dopravu, např. stávající dopravní terminály, stávající vozovna autobusů, zálivy zastávek veřejné dopravy, točny – stávající čerpací stanice pohonných hmot a plnící stanice LPG – areál údržby pozemních komunikací – parkovací a odstavná stání – technická infrastruktura – účelové komunikace – stezky a trasy pro pěší a cyklisty, odpočívadla – zeleň izolační, kompoziční – ÚSES – biokoridory

Nepřípustné využití	– všechny stavby a zařízení, které nesouvisejí s hlavním využitím, např.:
	  – stavba pro bydlení
	  – stavba pro rodinnou rekreaci
	  – stavba ubytovacího zařízení
	  – garáž
	– výrobny elektřiny z obnovitelných zdrojů o celkovém instalovaném elektrickém výkonu 1 MW a více

Podmíněně přípustné využití	– závodní zařízení za podmínky splnění hygienických limitů a pouze pro potřeby této plochy
Podmínky prostorového uspořádání	***výšková regulace zástavby:*** <u>stabilizované plochy</u> • vozovna autobusů - 4 NP • ostatní plochy – není určeno <u>plochy změn</u> Není určeno.
Další podmínky	• Respektovat specifické podmínky v případě, že jsou pro rozvojové plochy definované v kap. 3.2. nebo 3.3. • Respektovat obecné podmínky prostorového uspořádání a ochrany krajinného rázu definované v kap. 6.2.

PLOCHY DOPRAVNÍ INFRASTRUKTURY

PLOCHY ~~DOPRAVNÍ INFRASTRUKTURY – ÚČELOVÉ KOMUNIKACE~~DOPRAVY VŠEOBECNÉ – DU	
Hlavní využití	Účelové komunikace.
Přípustné využití	– stavby účelových komunikací – stezky a trasy pro pěší a cyklisty, odpočívadla – zeleň izolační, kompoziční – ÚSES – mosty, lávky – parkoviště pro osobní automobily – související stavby dopravní infrastruktury – veřejná a související technická infrastruktura

Nepřípustné využití	– všechny stavby zařízení, které nesouvisejí s hlavním využitím, např.:
	  – stavby pro bydlení
	  – stavby pro rodinnou rekreaci
	  – stavba ubytovacího zařízení
	  – garáže
	  – parkoviště a garáže pro nákladní automobily a autobusy a pro přívěsy těchto nákladních vozidel
	– výrobny elektřiny z obnovitelných zdrojů o celkovém instalovaném elektrickém výkonu 1 MW a více
	– sběrné dvory, sběrna surovin

Podmínky prostorového uspořádání	Podmínky nejsou definovány.
Další podmínky	• Respektovat specifické podmínky v případě, že jsou pro rozvojové plochy definované v kap. 3.2. nebo 3.3. • Respektovat obecné podmínky prostorového uspořádání a ochrany krajinného rázu definované v kap. 6.2.

PLOCHY DOPRAVNÍ INFRASTRUKTURY

PLOCHY ~~DOPRAVNÍ INFRASTRUKTURY~~DOPRAVY JINÉ – DOPRAVA V KLIDU – ~~DP~~DX	
Hlavní využití	Parkoviště pro osobní automobily, garáže.
Přípustné využití	– řadové garáže, hromadné garáže, parkovací domy – parkovací a odstavná stání pro osobní automobily – zeleň izolační, kompoziční – stezky a trasy pro pěší a cyklisty, odpočívadla – dopravní infrastruktura – technická infrastruktura – půjčovna přívěsů a další služby související s dopravou v klidu, např. dobíjecí stanice pro elektromobily, veřejná WC – v ploše ~~Z348~~Z.348 dále odstavná a parkovací stání pro nákladní automobily a autobusy

Nepřípustné využití	– všechny stavby a zařízení, které nesouvisejí s hlavním využitím, např.:
	  – stavba pro bydlení
	  – stavba pro rodinnou rekreaci
	  – stavba ubytovacího zařízení
	  – výrobny elektřiny z obnovitelných zdrojů o celkovém instalovaném elektrickém výkonu 1 MW a více
	  – autovrakoviště
	  – sběrný dvůr, sběrna surovin
	  – parkovací a odstavná stání a garáže pro nákladní automobily a pro přívěsy těchto nákladních vozidel, vyjma přípustného využití
	  – parkovací a odstavná stání a garáže pro autobusy
	  – jakékoliv změny v užívání garáží

Podmínky prostorového uspořádání	***výšková regulace zástavby:*** stabilizované plochy 4 NP plochy změn • plocha ~~Z203~~Z.203 v k.ú. Staré Město u Karviné – 1 NP • plocha ~~Z254~~Z.254 v k.ú. Karviná-město (část města Hranice) – 6 NP • plocha ~~Z325~~Z.325, ~~Z326~~Z.326 v k.ú. Karviná-město (část města Nové Město) – 4 NP
Další podmínky	• Respektovat specifické podmínky v případě, že jsou pro rozvojové plochy definované v kap. 3.2. nebo 3.3. • Respektovat obecné podmínky prostorového uspořádání a ochrany krajinného rázu definované v kap. 6.2.

PLOCHY DOPRAVNÍ INFRASTRUKTURY

PLOCHY ~~DOPRAVNÍ INFRASTRUKTURY – DRÁŽNÍ DOPRAVA~~DOPRAVY DRÁŽNÍ – ~~DZ~~DD	
Hlavní využití	Dopravní stavby - drážní doprava.
Přípustné využití	– drážní doprava – stavby související s drážní dopravou – stavba související dopravní infrastruktury – veřejná a související technická infrastruktura – odstavná a parkovací stání pro osobní automobily v návaznosti na drážní dopravu – odstavná a parkovací stání pro nákladní automobily, autobusy a pro přívěsy těchto nákladních vozidel v návaznosti na dopravní terminály – účelové komunikace – stezky a trasy pro pěší a cyklisty – zeleň izolační, kompoziční – ÚSES

Nepřípustné využití	– všechny stavby a zařízení, které nesouvisí s hlavním využitím, např.:
	  – stavba pro bydlení
	  – stavba pro rodinnou rekreaci
	  – stavba ubytovacího zařízení
	  – výrobny elektřiny z obnovitelných zdrojů o celkovém instalovaném elektrickém výkonu 1 MW a více
	  – autovrakoviště
	  – sběrný dvůr, sběrna surovin

Podmíněně přípustné využití	– změny využití stávajících drážních staveb, pro veřejné a komerční občanské vybavení za podmínky, že nedojde k omezení hlavního využití a bezpečnosti provozu a za podmínky, že budou dodrženy hygienické limity hluku
Podmínky prostorového uspořádání	Podmínky nejsou definovány.
Další podmínky	• Respektovat specifické podmínky v případě, že jsou pro rozvojové plochy definované v kap. 3.2. nebo 3.3. • Respektovat obecné podmínky prostorového uspořádání a ochrany krajinného rázu definované v kap. 6.2.

PLOCHY TECHNICKÉ INFRASTRUKTURY

PLOCHY TECHNICKÉ INFRASTRUKTURY VŠEOBECNÉ – ~~T~~TU	
Hlavní využití	Stavby a zařízení technické infrastruktury.
Přípustné využití	– vodovody, kanalizace, energetická zařízení a vedení, čistírny odpadních vod, vodojemy, plynovody, vedení veřejné komunikační sítě, transformovny, trafostanice, regulační stanice – stavby související technické infrastruktury – související dopravní infrastruktura – odstavná a parkovací stání pro osobní automobily pro potřeby této plochy – v ploše ~~P34~~P.34 dále odstavná a parkovací stání pro nákladní automobily pro potřeby této plochy – sběrný dvůr – zeleň izolační, kompoziční

Nepřípustné využití	– všechny stavby a zařízení, které nesouvisí s hlavním využitím, např.:
	  – stavba pro bydlení
	  – stavba pro rodinnou rekreaci
	  – stavba občanského vybavení
	  – stavba pro výrobu a skladování
	  – stavba pro zemědělství
	  – stavba ubytovacího zařízení
	  – garáž
	  – odstavná a parkovací stání pro nákladní automobily a pro přívěsy těchto nákladních vozidel, vyjma přípustného využití
	  – odstavná a parkovací stání a garáž pro autobusy
	– sběrna surovin
	– výrobny elektřiny z obnovitelných zdrojů o celkovém instalovaném elektrickém výkonu 1 MW a více

Podmínky prostorového uspořádání	***intenzita využití stavebních pozemků:*** • plocha ~~Z173~~Z.173 - index zastavění – max. 60%; index zeleně – min. 20% s tím, že zeleň bude umístěna směrem k vodnímu toku v přímé návaznosti na plochu ~~PV~~PU • ostatní plochy změn – není stanoveno
Další podmínky	• Respektovat specifické podmínky v případě, že jsou pro rozvojové plochy definované v kap. 3.2. nebo 3.3. • Respektovat obecné podmínky prostorového uspořádání a ochrany krajinného rázu definované v kap. 6.2.

PLOCHY TECHNICKÉ INFRASTRUKTURY

PLOCHY TECHNICKÉ INFRASTRUKTURY – NAKLÁDÁNÍ S ODPADY – TO	
Hlavní využití	Stavby a zařízení pro nakládání s odpady.
Přípustné využití	– kompostárna, skládka stavebního a demoličního odpadu, včetně vytěžené zeminy – pouze v ploše ~~Z309~~Z.309 – sklady pro potřeby hlavního využití – provozní budova jako doplňková funkce k hlavnímu využití – komunitní kompostárny – sběrné dvory, sběrna surovin – autovrakoviště – zeleň izolační, kompoziční – související dopravní a technická infrastruktura – odstavná a parkovací stání pro osobní automobily pro potřeby této plochy – odstavná a parkovací stání a garáže pro nákladní automobily pro potřeby této plochy

Nepřípustné využití	– stavby a zařízení, které nesouvisí s hlavním využitím, např.:
	  – stavba pro bydlení
	  – stavba pro rodinnou rekreaci
	  – stavba ubytovacího zařízení
	  – výrobny elektřiny z obnovitelných zdrojů o celkovém instalovaném elektrickém výkonu 1 MW a více
	  – logistika
	  – garáž

Podmínky prostorového uspořádání	Podmínky nejsou definovány.
Další podmínky	• Respektovat specifické podmínky v případě, že jsou pro rozvojové plochy definované v kap. 3.2. nebo 3.3. • Respektovat obecné podmínky prostorového uspořádání a ochrany krajinného rázu definované v kap. 6.2.

PLOCHY TECHNICKÉ INFRASTRUKTURY

PLOCHY TECHNICKÉ INFRASTRUKTURY JINÉ – HRÁZE – ~~TH~~TX	
Hlavní využití	Stavby a zařízení pro snižování ohrožení území živelními pohromami.
Přípustné využití	– hráze, protipovodňová a protierozní opatření – související dopravní a technická infrastruktura – účelové komunikace – stezky a trasy pro pěší a cyklisty – zeleň – ÚSES

Nepřípustné využití	– stavby a zařízení, které nesouvisí s hlavním a přípustným využitím, např.:
	  – stavba pro bydlení
	  – stavba pro rodinnou rekreaci
	  – odstavné a parkovací stání a garáž pro osobní, nákladní automobily a autobusy a pro přívěsy těchto nákladních vozidel
	  – nosiče telekomunikačních a radiokomunikačních zařízení samostatné (stožáry, tubusy)
	  – výrobny elektřiny z obnovitelných zdrojů o celkovém instalovaném elektrickém výkonu 1 MW a více

Podmínky prostorového uspořádání	Podmínky nejsou definovány.
Další podmínky	• Respektovat specifické podmínky v případě, že jsou pro rozvojové plochy definované v kap. 3.2. nebo 3.3. • Respektovat obecné podmínky prostorového uspořádání a ochrany krajinného rázu definované v kap. 6.2.

~~PLOCHY TECHNICKÉ INFRASTRUKTURY~~

~~VÝROBA ENERGIE Z OBNOVITELNÝCH ZDROJŮ – TE~~	
~~*Hlavní využití*~~	~~Stavby pro výrobu energie z obnovitelných zdrojů – fotovoltaické elektrárny.~~
~~*Přípustné využití*~~	~~– pozemky staveb a zařízení souvisejících bezprostředně s fotovoltaickými elektrárnami včetně oplocení~~ ~~– dopravní a technická infrastruktura~~ ~~– sídelní zeleň, zeleň přírodního charakteru, malé vodní nádrže a toky~~ ~~– stavby a opatření ke snížení erozního ohrožení a zvyšování retenčních schopností krajiny~~
~~*Nepřípustné využití*~~	~~– všechny stavby a zařízení, které nesouvisejí s hlavním využitím, např.:~~ ~~– stavba pro bydlení~~ ~~– stavba pro rodinnou rekreaci~~ ~~– stavba a zařízení občanského vybavení~~ ~~– stavba pro zemědělství~~ ~~– stavba ubytovacích zařízení~~ ~~– výrobny elektřiny z obnovitelných zdrojů o celkovém instalovaném elektrickém výkonu 1 MW a více, mimo fotovoltaických elektráren~~ ~~– logistika~~
~~*Podmíněně přípustné využití*~~	~~– pouze v ploše Z315 využití jako u ploch smíšených výrobních (**VS**), včetně výroby dle katalogu CZ NACE 10 – 33~~
~~*Podmínky prostorového uspořádání*~~	~~***výšková regulace zástavby:***~~ ~~• max. 1 NP~~ ~~• plocha Z315 v k.ú. Karviná-Doly – v případě využití plochy Z315 jako pro plochy smíšené výrobní (**VS**) max. 2 NP~~ ~~***intenzita využití stavebních pozemků:***~~ ~~• minimální podíl zeleně 25%~~ ~~• plocha Z315 v k.ú. Karviná-Doly – v případě využití plochy Z315 jako pro plochy smíšené výrobní (**VS**) řešit zeleň izolační a kompoziční na minimálně 30% plochy~~
~~*Další podmínky*~~	~~• Respektovat specifické podmínky v případě, že jsou pro rozvojové plochy definované v kap. 3.2. nebo 3.3.~~ ~~• Respektovat obecné podmínky prostorového uspořádání a ochrany krajinného rázu definované v kap. 6.2.~~ ~~• Respektovat požadavky stanovené v kap. 6.1., odst. ochrana zdravých životních podmínek.~~

PLOCHY ~~NEZASTAVĚNÉHO ÚZEMÍ~~VODNÍ A VODOHOSPODÁŘSKÉ

PLOCHY VODNÍ A ~~VODOHOSPODÁŘSKÉ~~VODNÍCH TOKŮ – WT	
Hlavní využití	Vodní toky a plochy.
Přípustné využití	– vodní plochy, koryta vodních toků, hráze – stavby, zařízení a jiná opatření pro snižování nebezpečí ekologických a přírodních katastrof a pro odstraňování jejich důsledků – stavby, zařízení a jiná opatření pro ochranu přírody a krajiny – malá vodní elektrárna – krajinná zeleň, aleje, stromořadí, břehové porosty – ÚSES – pláže – hygienická zařízení – stezky a trasy pro pěší a cyklisty, odpočívadla – komunikace – drobná architektura v krajině – veřejná a související technická infrastruktura

Nepřípustné využití	– stavba a zařízení, které nesouvisí s hlavním využitím, např.:
	  – stavba pro bydlení
	  – stavba pro rodinnou rekreaci
	  – stavba ubytovacích zařízení
	– rušení liniové zeleně podél vodních toků a ploch bez náhrady
	– výrobny elektřiny z obnovitelných zdrojů o celkovém instalovaném elektrickém výkonu 1 MW a více, mimo malých vodních elektráren

Podmínky prostorového uspořádání	Podmínky nejsou definovány.
Další podmínky	• Respektovat specifické podmínky v případě, že jsou pro rozvojové plochy definované v kap. 5.3. • Respektovat obecné podmínky prostorového uspořádání a ochrany krajinného rázu definované v kap. 6.2.

PLOCHY ~~NEZASTAVĚNÉHO ÚZEMÍ~~ZEMĚDĚLSKÉ

PLOCHY ZEMĚDĚLSKÉ VŠEOBECNÉ – ~~Z~~AU	
Hlavní využití	Intenzivní hospodaření na zemědělské půdě.
Přípustné využití	– stavba, zařízení a jiná opatření pro snižování nebezpečí ekologických a přírodních katastrof a pro odstraňování jejich důsledků – stavba a opatření ke snížení erozního ohrožení a zvyšování retenčních schopností krajiny – stavba, zařízení a jiná opatření pro ochranu přírody a krajiny – vodní toky a plochy – stavba pro zemědělství typu lehkých přístřešků – výběhy a ohrady pro dobytek, koně – krajinná zeleň, aleje, stromořadí, břehové porosty – veřejná a související dopravní a technická infrastruktura – účelové komunikace – stezky a trasy pro pěší a cyklisty, odpočívadla – drobná architektura v krajině

Nepřípustné využití	– všechny stavby a zařízení, které jsou v rozporu s hlavním a přípustným využitím, např.:
	  – stavba pro bydlení
	  – stavba pro rodinnou rekreaci
	  – stavba občanského vybavení
	  – stavba pro výrobu a skladování
	  – stavba ubytovacího zařízení
	  – logistika
	  – oplocení, vyjma výběhů a ohrad pro dobytek, koně
	  – čerpací stanice pohonných hmot a plnící stanice LPG
	  – garáže, autobazar, vrakoviště
	  – parkoviště
	  – sběrna surovin
	  – ekologické a informační centrum
	  – stavby pro zemědělství, vyjma staveb pro zemědělství typu lehkých přístřešků
	  – telekomunikačních a radiokomunikačních zařízení samostatné (stožáry, tubusy)
	  – výrobny elektřiny z obnovitelných zdrojů o celkovém instalovaném elektrickém výkonu 1 MW a více

Podmínky prostorového uspořádání	Podmínky nejsou definovány.
Další podmínky	• Respektovat specifické podmínky v případě, že jsou pro rozvojové plochy definované v kap. 5.3. • Respektovat obecné podmínky prostorového uspořádání a ochrany krajinného rázu definované v kap. 6.2.

PLOCHY ~~NEZASTAVĚNÉHO ÚZEMÍ~~LESNÍ

PLOCHY LESNÍ VŠEOBECNÉ – ~~L~~LU	
Hlavní využití	Hospodaření na lesní půdě.
Přípustné využití	– vodní toky a plochy – stavba, zařízení a jiná opatření pro snižování nebezpečí ekologických a přírodních katastrof a pro odstraňování jejich důsledků, např. protipovodňové hráze – stavby a opatření ke snížení erozního ohrožení a zvyšování retenčních schopností krajiny – stavba, zařízení a jiná opatření pro ochranu přírody a krajiny – krajinná zeleň, břehové porosty – ÚSES – nezbytná dopravní a technická infrastruktura – účelové komunikace – stezky a trasy pro pěší a cyklisty, odpočívadla – stavba pro lesnictví – drobná architektura v krajině – hygienická zařízení, ekologická a informační centra, rozhledny – stavby, zařízení a činnosti související s rekultivací ploch po těžbě, např. železniční vlečky, terénní úpravy, likvidace starých ekologických zátěží

Nepřípustné využití	– všechny stavby a zařízení, které jsou v rozporu s hlavním a přípustným využitím, např.:
	  – stavba pro bydlení
	  – stavba pro rodinnou rekreaci
	  – stavba ubytovacího zařízení
	  – stavba občanského vybavení
	  – stavba pro výrobu a skladování
	  – logistika
	  – stavba pro zemědělství
	  – oplocení vyjma pro potřeby lesního hospodářství
	  – čerpací stanice pohonných hmot a plnící stanice LPG
	  – garáž
	  – odstavná a parkovací stání sběrna surovin
	  – nosiče telekomunikačních a radiokomunikačních zařízení samostatné (stožáry, tubusy)
	  – výrobny elektřiny z obnovitelných zdrojů o celkovém instalovaném elektrickém výkonu 1 MW a více

Podmínky prostorového uspořádání	Podmínky nejsou definovány.
Další podmínky	• Respektovat specifické podmínky v případě, že jsou pro rozvojové plochy definované v kap. 5.3. • Respektovat obecné podmínky prostorového uspořádání a ochrany krajinného rázu definované v kap. 6.2.

PLOCHY ~~NEZASTAVĚNÉHO ÚZEMÍ~~PŘÍRODNÍ

PLOCHY PŘÍRODNÍ VŠEOBECNÉ – ~~P~~NU	
Hlavní využití	Realizace ÚSES – biocentra.
Přípustné využití	– využití, které zajišťuje ochranu a trvalou existenci společenstev organismů vázaných na trvalé stanovištní podmínky (přirozené biotopy) – stavba, zařízení a jiná opatření pro snižování nebezpečí ekologických a přírodních katastrof a pro odstraňování jejich důsledků, např. protipovodňové hráze – stavba a opatření ke snížení erozního ohrožení a zvyšování retenčních schopností krajiny – činnosti související s rekultivací ploch po těžbě – stavba, zařízení a jiná opatření pro ochranu přírody a krajiny – vodní toky a plochy – stezky a trasy pro pěší a cyklisty

Nepřípustné využití	– změna druhu pozemku s vyšším stupněm ekologické stability na druh s nižším stupněm ekologické stability, např. z trvalého travního porostu na ornou půdu
	– všechny stavby a zařízení, které jsou v rozporu s hlavním a přípustným využitím, např.:
	  – stavba pro bydlení
	  – stavba pro rodinnou rekreaci
	  – stavba ubytovacího zařízení
	  – stavba občanského vybavení
	  – stavba pro výrobu a skladování
	  – logistika
	  – stavba pro zemědělství
	  – oplocení
	  – čerpací stanice pohonných hmot a plnící stanice LPG
	  – garáž
	  – odstavná a parkovací stání
	  – sběrna surovin
	  – stavba, zařízení a jiná opatření pro těžbu nerostů
	  – nosiče telekomunikačních a radiokomunikačních zařízení samostatné (stožáry, tubusy)
	  – výrobny elektřiny z obnovitelných zdrojů o celkovém instalovaném elektrickém výkonu 1 MW a více

Podmíněně přípustné využití	– liniové stavby veřejné dopravní a technické infrastruktury, vodohospodářská zařízení, ČOV, atd., za podmínky zachování funkčnosti biocentra
Podmínky prostorového uspořádání	Podmínky nejsou definovány.
Další podmínky	• Respektovat specifické podmínky v případě, že jsou pro rozvojové plochy definované v kap. 5.3. • Respektovat obecné podmínky prostorového uspořádání a ochrany krajinného rázu definované v kap. 6.2.

PLOCHY ~~NEZASTAVĚNÉHO~~SMÍŠENÉ NEZASTAVĚNÉHO ÚZEMÍ

PLOCHY SMÍŠENÉ NEZASTAVĚNÉHO ÚZEMÍ VŠEOBECNÉ – ~~NS~~MU	
Hlavní využití	Není stanoveno.
Přípustné využití	– hospodaření na zemědělské půdě – hospodaření na lesní půdě – vodní toky a plochy – krajinná zeleň, aleje, stromořadí, břehové porosty – ÚSES – stavba, zařízení a jiná opatření pro snižování nebezpečí ekologických a přírodních katastrof a pro odstraňování jejich důsledků, např. protipovodňové hráze – stavba a opatření ke snížení erozního ohrožení a zvyšování retenčních schopností krajiny – stavba, zařízení a jiná opatření pro ochranu přírody a krajiny – stavba pro zemědělství typu lehkých přístřešků – výběhy a ohrady pro dobytek, koně – veřejná a související dopravní a technická infrastruktura – účelové komunikace – stezky a trasy pro pěší a cyklisty, odpočívadla – drobná architektura v krajině – hygienická zařízení, ekologická a informační centra, rozhledny – stavba, zařízení a činnosti související s rekultivací ploch po těžbě (např. železniční vlečky, terénní úpravy, likvidace starých ekologických zátěží)

Nepřípustné využití	– jakékoli změny využití, které jsou v rozporu s přípustným využitím např.:
	  – stavba pro bydlení
	  – stavba pro rodinnou rekreaci
	  – stavba ubytovacího zařízení
	  – stavba občanského vybavení
	  – stavba pro výrobu a skladování
	  – logistika
	  – oplocení vyjma výběhů a ohrad pro dobytek, koně a vyjma stávajícího oplocení zahrad
	  – stavba pro zemědělství, vyjma staveb pro zemědělství typu lehkých přístřešků
	  – čerpací stanice pohonných hmot a plnící stanice LPG
	  – garáž
	  – odstavná a parkovací stání
	  – sběrna surovin
	  – činnosti a využití přispívající ke zrychlení odtoku dešťových vod, např. napřimování a zatrubňování vodních toků,…
	  – nosiče telekomunikačních a radiokomunikačních zařízení samostatné (stožáry, tubusy)
	  – výrobny elektřiny z obnovitelných zdrojů o celkovém instalovaném elektrickém výkonu 1 MW a více

Podmíněně přípustné využití	Podmínky nejsou definovány.
Podmínky prostorového uspořádání	Podmínky nejsou definovány.
Další podmínky	• Respektovat specifické podmínky v případě, že jsou pro rozvojové plochy definované v kap. 5.3. • Respektovat obecné podmínky prostorového uspořádání a ochrany krajinného rázu definované v kap. 6.2.

PLOCHY ~~NEZASTAVĚNÉHO ÚZEMÍ~~ZELENĚ

PLOCHY ~~REKREAČNÍ~~ ZELENĚ JINÉ – REKREAČNÍ – ~~KR~~ZX	
Hlavní využití	Sportovní a rekreační aktivity v přírodním zázemí města.

Přípustné využití	– lesoparky, lesy, krajinná zeleň, aleje, stromořadí, břehové porosty
	– stavby, které zlepši podmínky využití krajiny pro účely rekreace a cestovního ruchu:
	  – rekreační louky
	  – plochy pro setkávání a odpočinek
	  – přírodní amfiteátry
	  – lapidária
	  – stezky a trasy pro pěší a cyklisty, inline – bruslaře, odpočívadla
	  – drobná architektura v krajině
	  – hygienická zařízení, ekologická a informační centra
	  – rozhledny
	  – hřiště pro neorganizovaný sport, včetně jejich oplocení
	  – pláže
	  – lanová centra
	  – sjezdovky
	  – rozšíření golfového areálu s oplocením pouze v ploše ~~N28~~K.28, P.58a, P58b, P.58c, P.58d, ~~N29~~K.29, P.59
	  – areál pro letecké modeláře, přistávání ULL pouze v ploše ~~N56~~K.56
	– vodní plochy a toky
	– ÚSES
	– stavby, zařízení a jiná opatření pro snižování nebezpečí ekologických a přírodních katastrof a pro odstraňování jejich důsledků
	– stavby a opatření ke snížení erozního ohrožení a zvyšování retenčních schopností krajiny
	– stavby, zařízení a jiná opatření pro ochranu přírody a krajiny
	– nezbytná dopravní a technická infrastruktura
	– stavby, zařízení a činnosti související s rekultivací ploch po těžbě, např. železniční vlečky, terénní úpravy, likvidace starých ekologických zátěží ….

Nepřípustné využití	– jakékoli změny využití, které jsou v rozporu s přípustným využitím např.:
	  – stavba pro bydlení
	  – stavba ubytovacího zařízení
	  – stavba pro rodinnou rekreaci
	  – stavba občanského vybavení
	  – stavba pro výrobu a skladování
	  – logistika
	  – stavba pro zemědělství
	  – čerpací stanice pohonných hmot a plnící stanice LPG
	  – garáž
	  – sběrna surovin
	  – nosiče telekomunikačních a radiokomunikačních zařízení samostatné (stožáry, tubusy)
	  – oplocení, vyjma přípustného oplocení
	  – výrobny elektřiny z obnovitelných zdrojů o celkovém instalovaném elektrickém výkonu 1 MW a více

Podmíněně přípustné využití	– veřejné tábořiště za podmínky, že navazuje na zastavěné území nebo zastavitelné plochy – výběhy, např. pro koně za podmínky vazby na zastavěné území nebo zastavitelné plochy – odstavná a parkovací stání za podmínky vazby na dopravní infrastrukturu a pouze pro potřeby plochy

PLOCHY ~~REKREAČNÍ~~ ZELENĚ JINÉ – REKREAČNÍ – ~~KR~~ZX	
Podmínky prostorového uspořádání	Podmínky nejsou definovány.
Další podmínky	• Respektovat specifické podmínky v případě, že jsou pro rozvojové plochy definované v kap. 5.3. • Respektovat obecné podmínky prostorového uspořádání a ochrany krajinného rázu definované v kap. 6.2.

PLOCHY ~~NEZASTAVĚNÉHO ÚZEMÍ~~ZELENĚ

PLOCHY ~~KRAJINNÉ~~ ZELENĚ KRAJINNÉ – ~~KZ~~ZK	
Hlavní využití	Rozptýlená zeleň v krajině na nelesních pozemcích.
Přípustné využití	– krajinná zeleň – aleje, stromořadí, břehové porosty – ÚSES – vodní toky a plochy – stavba, zařízení a jiná opatření pro snižování nebezpečí ekologických a přírodních katastrof a pro odstraňování jejich důsledků – stavba a opatření ke snížení erozního ohrožení a zvyšování retenčních schopností krajiny – veřejná a související dopravní a technická infrastruktura – účelové komunikace – stezky a trasy pro pěší a cyklisty, odpočívadla – stavba pro lesnictví – drobná architektura v krajině – stavba, zařízení a činnosti související s rekultivací ploch po těžbě (např. vlečky, terénní úpravy, likvidace starých ekologických zátěží...)

Nepřípustné využití	– všechny stavby a činnosti, které jsou v rozporu s hlavním a přípustným využitím, např.:
	  – stavba pro bydlení
	  – stavba ubytovacího zařízení
	  – stavba pro rodinnou rekreaci
	  – stavba občanského vybavení
	  – stavba pro výrobu a skladování
	  – stavba pro zemědělství
	  – zalesňování pozemků za účelem hospodaření
	  – oplocení vyjma pro potřeby lesního hospodářství
	  – čerpací stanice pohonných hmot a plnící stanice LPG
	  – garáž
	  – parkoviště
	  – sběrna surovin
	  – nosiče telekomunikačních a radiokomunikačních zařízení samostatné (stožáry, tubusy)
	  – výrobny elektřiny z obnovitelných zdrojů o celkovém instalovaném elektrickém výkonu 1 MW a více

Podmínky prostorového uspořádání	Podmínky nejsou definovány.
Další podmínky	• Respektovat specifické podmínky v případě, že jsou pro rozvojové plochy definované v kap. 5.3. • Respektovat obecné podmínky prostorového uspořádání a ochrany krajinného rázu definované v kap. 6.2.

PLOCHY ~~NEZASTAVĚNÉHO ÚZEMÍ~~TĚŽBY NEROSTŮ

PLOCHY TĚŽBY NEROSTŮ VŠEOBECNÉ – ~~TN~~GU	
Hlavní využití	Zařízení pro hospodárné využívání nerostů.

Přípustné využití	– plochy pro ukládání dočasně nevyužívaných nerostů a odpadů, kterými jsou výsypky, odvaly a kaliště... v souvislosti s těžbou nerostů
	– stavby a technologická zařízení pro těžbu, např. přepravníky násypníky,…
	– veřejná a související dopravní a technická infrastruktura
	– činnosti související s rekultivací ploch po těžbě, např.:
	  – ÚSES
	  – zalesnění
	  – zatravnění
	  – krajinná zeleň, aleje, stromořadí, břehové porosty
	  – vodní toky a plochy
	  – likvidace starých ekologických zátěží

Nepřípustné využití	– všechny stavby a činnosti, které jsou v rozporu s hlavním a přípustným využitím, např.:
	  – stavba pro bydlení
	  – stavba ubytovacího zařízení
	  – stavba pro rodinnou rekreaci
	  – stavba občanského vybavení
	  – stavba pro výrobu a skladování
	  – stavba pro zemědělství
	  – čerpací stanice pohonných hmot a plnící stanice LPG
	  – garáž
	  – parkoviště
	  – sběrna surovin
	  – nosiče telekomunikačních a radiokomunikačních zařízení samostatné (stožáry, tubusy)
	  – výrobny elektřiny z obnovitelných zdrojů o celkovém instalovaném elektrickém výkonu 1 MW a více

Podmínky prostorového uspořádání	Podmínky nejsou definovány.
Další podmínky	• Respektovat specifické podmínky v případě, že jsou pro rozvojové plochy definované v kap. 5.3. • Respektovat obecné podmínky prostorového uspořádání a ochrany krajinného rázu definované v kap. 6.2.

6.2. STANOVENÍ PODMÍNEK PROSTOROVÉHO USPOŘÁDÁNÍ A ZÁKLADNÍCH PODMÍNEK OCHRANY KRAJINNÉHO RÁZU

- Respektovat základní podmínky ochrany krajinného rázu**:**
  - při realizaci nové zástavby zachovat a rozvíjet významná území, stavby a kompoziční prvky – kulturní a přírodní hodnoty území (území zásadního významu pro charakter města, území zásadního významu z hlediska architektury a urbanismu, historicky významná stavba, významná stavební dominanta, významný vyhlídkový bod, místo jedinečných pohledů a průhledů, kompoziční a pohledové osy, významné plochy zeleně – parky, lesoparky), a to respektováním podmínek definovaných na jejich ochranu v kap. 2.2. a respektováním podmínek prostorového uspořádání
  - respektovat a rozvíjet soustavu městských parků a lesoparků (stabilizované a rozvojové plochy ZP, ~~ZO~~ZS, ~~KR~~ZX) a řešit jejich průchodnost a vzájemné propojení
  - výsadbou izolační a kompoziční zeleně v rámci ploch výroby a občanského vybavení (tj. stabilizované a rozvojové plochy VL, ~~VS~~HU, OK, OS) zlepšovat životní prostředí v urbanizovaném území a zmírnit přechod zástavby do krajiny
  - zachovat a řešit prostupnost urbanizovaného území a prostupnost sídla do krajiny
  - v urbanizovaném území respektovat a řešit dostatečně široký profil uličního prostoru pro provoz silničních vozidel, pro pěší a cyklisty – v plochách veřejných prostranství a v plochách dopravní infrastruktury
  - výstavba nových staveb pro bydlení v zahradách stávajících rodinných domů (plochy BI, SM, SV) mimo půdorysnou linii zástavby bez přímého přístupu z veřejného prostranství je nepřípustná
  - zajistit ekonomické využití zastavěného území, zastavitelných ploch a ploch přestavby, a to umísťováním rozvodných energetických vedení a vedení elektronických komunikací v těchto plochách pod zem, pokud je to technicky možné
  - přechod zástavby do krajiny musí respektovat podmínku, aby do volného území byla orientována nezastavěná část stavebního pozemku; v případě, že to není možné, je nutno řešit přechod zástavby do krajiny ozeleněním
  - respektovat a rozvíjet vymezený územní systém ekologické stability, včetně návaznosti na okolní území
  - respektovat a rozvíjet hodnotnou část krajiny - rybníky v severní části k.ú. Staré Město u Karviné a území kolem vodní plochy Mokroš v jižní části k.ú. Karviná-Doly
  - v rekultivovaných a revitalizovaných plochách dotčených těžbou respektovat v ÚP navržené polyfunkční využití území (plochy smíšené výrobní, plochy občanského vybavení, plochy rekreace hromadné, plochy smíšené obytné,…) zasazené do mozaiky převažujícího krajinného rámce (plochy lesní, plochy rekreační a krajinné zeleně, plochy přírodní, plochy smíšené nezastavěného území, plochy vodní a vodohospodářské,…)
  - řešit nové využití technických památek bývalých dolů Gabriela, Jindřich, Barbora pro občanské vybavení
- Respektovat podmínky prostorového uspořádání – **výšková regulace zástavby, charakter a struktura zástavby, rozmezí výměry pro vymezování stavebních pozemků a intenzita jejich využití** – v případě, že jsou definovány pro plochy s rozdílným způsobem využití.

Výšková regulace zástavby – maximální přípustná výška zástavby je v ÚP definována:

- *hladinou zástavby:*

Výšková hladina zástavby	
1 NP	1 nadzemní podlaží (NP) bez možnosti podkroví
1 NP+	1 NP s možností podkroví
2 NP	1 NP s možností podkroví (nebo 2 NP bez možnosti podkroví)
2 NP+	2 NP s možností podkroví
3 NP	2 NP s možností podkroví (nebo 3 NP bez možnosti podkroví)
3 NP+	3 NP s možností podkroví
4 NP	3 NP s možností podkroví (nebo 4 NP bez možnosti podkroví)
4 NP+	4 NP s možností podkroví
5 NP	4 NP s možností podkroví (nebo 5 NP bez možnosti podkroví)
5 NP+	5 NP s možností podkroví
6 NP	5 NP s možností podkroví (nebo 6 NP bez možnosti podkroví)

  - pro stanovení relativní výšky stavby je stanovena tzv. porovnatelná výška stavby – tato vychází z předpokladu, že konstrukční výška podlaží je 3 m

- *jiným způsobem*
  - např. podmínkou zachování stávající výškové hladiny zástavby

- *pro stanovenou výškovou regulaci zástavby dále platí:*
  - výšková hladina může být překročena drobnými dominantami nebo zařízeními souvisejícími např. s technickým zabezpečením budov (řešením vzduchotechniky, výtahových šachet, apod.)
  - přípustné je umístění stavby, která se odchyluje od stanovené výškové hladiny prokazatelně z důvodů logických vazeb na prostorové prvky okolní zástavby, jako je výška římsy, či výška hřebene
  - přípustné je situování stavby formou dominanty v zakončení tř. Osvobození v části města Nové Město
  - přípustné je situování výškových staveb a zařízení, např. mobilních operátorů, rozhleden

6.3. ČÁST ÚP S PRVKY REGULAČNÍHO PLÁNU

V grafické části vyznačeno ve výkrese I.1 Výkres základního členění území a ve výkrese I.5 Část ÚP s prvky regulačního plánu.

STANOVENÍ PODMÍNEK PRO UMISŤOVÁNÍ FOTOVOLTAICKÝCH A SOLÁRNÍCH PANELŮ A SOUVISEJÍCÍCH ZAŘÍZENÍ V ÚZEMÍ MPZ A OP MPZ

Respektovat plochy vymezené v území MPZ a OP MPZ:

- plochy nepřípustné pro umístění fotovoltaických a solárních panelů a souvisejících zařízení
- plochy podmíněně přípustné pro umístění fotovoltaických a solárních panelů a souvisejících zařízení – kategorie I.
- plochy podmíněně přípustné pro umístění fotovoltaických a solárních panelů a souvisejících zařízení – kategorie II.

Umisťování fotovoltaických a solárních panelů a souvisejících zařízení v území MPZ a OP MPZ:

Nepřípustné

– v plochách nepřípustných pro umístění fotovoltaických a solárních panelů a souvisejících zařízení

– na nemovitých kulturních památkách v MPZ a OP MPZ

– na střechách staveb orientovaných do veřejného prostoru (ulice, parky, náměstí) v MPZ, v případě rizika vizuálního narušení veřejného prostoru[1]

– v nezastavěných částech ploch (např. zahradách, veřejných prostranstvích, zeleni, apod.) v MPZ a OP MPZ

Podmíněně přípustné – kategorie I.

– na stavbách hlavních s rovnou střechou[2] za podmínky, že panely budou uloženy na konstrukci tak, aby se rovina panelů nacházela pod atikou střechy; u střech bez atiky bude uložení provedeno tak, aby panely i konstrukce maximálně kopírovaly střešní rovinu, bez možnosti natáčení

– na stavbách hlavních se šikmou střechou za podmínky, že panely budou instalovány pouze jako integrovaný fotovoltaický systém[3], příp. jako částečně integrovaný fotovoltaický systém[4] za podmínky, že panely budou instalovány rovnoběžně se střešní rovinou, bez možnosti natáčení, a za podmínky, že nedojde k vizuálnímu narušení veřejného prostoru

– pouze u budov čp. 47 a čp. 50 na fasádách a dalších částech staveb, viditelných z veřejného prostoru, za podmínky, že panely budou bez odlesků a nedojde k vizuálnímu narušení veřejného prostoru

– v areálu zámeckých koníren (zámecký park) pouze na stavbách s rovnou střechou za podmínky, že panely budou instalovány rovnoběžně se střešní rovinovou, bez možnosti natáčení, uloženy na konstrukci tak, aby se rovina panelů nacházela pod atikou střechy; u střech bez atiky bude uložení provedeno tak, aby panely i konstrukce maximálně kopírovaly střešní rovinu

– na střechách a dále na fasádách a dalších částech doplňkových staveb (tj. dvorní fasády, přístavby, terasy, apod.) za podmínky, že nedojde k vizuálnímu narušení veřejného prostoru

Podmíněně přípustné – kategorie II.

– na střechách a dále na fasádách a dalších částech staveb (tj. dvorní fasády, přístavby, terasy, apod.) za podmínky, že nedojde k vizuálnímu narušení veřejného prostoru

---

[1] Vizuální narušení veřejného prostoru - vizuálně identifikovatelné negativní změny v území, které svým charakterem (např. velikostí, objemem, konstrukcí, barvou, apod.) narušují harmonii vnímání veřejného prostoru a jeho estetických vlastností a degradují architekturu staveb na kterých jsou provedeny.

[2] Rovná střecha - střecha se sklonem max. 5º.

[3] Integrovaný fotovoltaický systém - jedná se o systémy, které nahrazují původní materiály objektu novými prvky fotovoltaických zařízení (FVZ), kdy komponenty FVZ jsou nahrazovány úplně, nebo částečně, části hmotné podstaty objektu. Může jít o FVZ zdroje v různých formách střešních krytin, např. tašek, šindelů či jejich napodobenin, tenkovrstvých instalací apod.

[4] Částečně integrovaný fotovoltaický systém – jedná se o systémy, které jsou umístěny na površích objektů, avšak nenahrazují původní stavební materiály.

6.4. POJMY, ZKRATKY

Pojem / zkratka		Definice / vysvětlivka
Autovrakoviště		Stavby a zařízení pro nakládání s autovraky (sběr, výkup, zpracování, využívání a odstraňování autovraků)
BP / OP		bezpečnostní pásmo/ochranné pásmo
Bydlení (zástavba)	**městského charakteru**	Bydlení ve městě v rodinných domech, bytových domech (příp. viladomech), jejichž forma, velikost, výška a vzhled odpovídá městskému prostředí, tzn. větší měřítko zástavby, využití parteru bytových domů pro nebytové účely, zahrady s převažujícím funkcí okrasnou apod.
	venkovského charakteru	Bydlení v rodinných domech, jejichž forma, velikost, výška a vzhled odpovídá místnímu venkovskému prostředí, tzn. rodinný dům samostatně stojící, možnost doplňkových staveb pro chovatelství a pěstitelství, zahrady s funkcí užitkovou a okrasnou. S blízkou vazbou na nezastavěné území – krajinu.
	rezidenční bydlení	Bydlení městského charakteru s omezeným přístupem (s možností řešení vstupu pouze pro rezidenty a jejich návštěvy).
Celoměstský význam		Jedná se například o plochy, stavby a zařízení, které jsou důležité nebo nezbytné pro zajištění provozu, funkčnosti a rozvoje celého města.
Centrum	**lokální centrum**	Území, které soustřeďuje stavby a zařízení občanského vybavení místního významu, dále víceúčelové objekty zahrnující bydlení, občanské vybavení a služby, veřejná prostranství Podporuje identitu části města a pospolitost obyvatel, slouží každodenním potřebám obyvatel tohoto území.
	městské centrum (centrum města)	Území v centrální části města Karviné, těžištěm území je Masarykovo náměstí. Ze severu je území vymezeno třídou 17. listopadu, dále zahrnuje všechny plochy vymezené jako plochy smíšené ~~v centrální zóně~~obytné centrální – SC a s nimi související plochy veřejných prostranství všeobecných ~~PV~~PU. Území soustřeďuje stavby a zařízení městotvorného charakteru, dále víceúčelové objekty zahrnující bydlení, občanské vybavení a služby v parteru, veřejná prostranství a veřejnou zeleň.
Cyklotrasa		Cyklistická trasa nebo cyklostezka – komunikace (nebo její jízdní pás) pro pěší a cyklisty.
CZT		centrální zásobování teplem
ČD		České dráhy s.p.
ČOV		čistírna odpadních vod
ČR		Česká republika
Čp.		číslo popisné
Dominanta	Stavba překračující výškovou hladinu okolní zástavby o dvě a více podlaží a svou polohou, hmotou nebo výtvarnými vlastnostmi ovládající strukturu města nebo krajiny.	

Pojem / zkratka		Definice / vysvětlivka
	drobná dominanta	je část stavby, vystupující nad výškovou hladinu okolní zástavby i vlastního objektu, nepřesahující zpravidla výšku dalšího podlaží. Zdůrazňuje pozici objektu v urbanistické struktuře (např. nároží, zdůraznění vstupu, schodiště apod.)
Dopravní terminál		Prostor, ve kterém dochází k nakládce, vykládce či překládce objektu přepravy nebo ke změně druhu dopravy. V řešeném území jsou dopravním terminálem železniční stanice a zastávky, autobusové nádraží, s tím, že hlavním dopravním terminálem je přestupní uzel v prostoru železniční stanice Karviná – hlavní nádraží a autobusového nádraží.
Drobná architektura	**drobná architektura v urbanizované m území**	Sochy, plastiky, kašny, studny, jezírka, pomníky, pamětní desky, kapličky, kříže, zvonice, altány, herní zařízení pro děti, mobiliář (např. lavičky, koše na odpadky, stojany na kola,….).
	drobná architektura v krajině	Sochy, plastiky, kašny, studny, studánky, pomníky, pamětní desky, kapličky, boží muka, kříže, zvonice, hraniční kameny, mohyly, turistické přístřešky, altány, herní zařízení pro děti, mobiliář (např. lavičky, koše na odpadky, stojany na kola, tematické informační tabule,….).
Ekologická stabilita		Schopnost ekosystému vyrovnávat změny způsobené vnějšími činiteli a zachovávat své přirozené vlastnosti a funkce.
Ekosystém		Je funkční soustava živých a neživých složek životního prostředí, jež jsou navzájem spojeny výměnou látek, tokem energie a předáváním informací a které se vzájemně ovlivňují a vyvíjejí v určitém prostoru a čase.
EZK		energetický zdroj Karviná
Garáže	**hromadné garáže (parkovací domy)**	Stavby, popř. oddělené prostory, které slouží k odstavování (odstavná garáž) nebo parkování (parkovací garáž) osobních vozidel a mají více než tři stání, stání jsou řazena buď u vnitřní komunikace, nebo ve více řadách za sebou na celé podlaží, nebo ve více podlažích (podzemní, nadzemní, příp. kombinované).
	řadové garáže	Objekt, příp. oddělený prostor sloužící k odstavení nebo parkování osobních vozidel, má více jak 3 stání; v řadové garáži je umožněno parkování i nad sebou
	garáž	Samostatná stavba pro odstavení osobních vozidel u stavby RD
HDV		hospodaření s dešťovými vodami
Historické jádro		Území odpovídá rozsahu městské památkové zóny Karviná (MPZ).
Historická půdorysná struktura		Původní půdorysná linie náměstí a dalších veřejných prostranství, ulic a dalších komunikací (základní směr i detailní průběh stavebních čar).
Hmotová skladba zástavby; původní hmotová skladba		Objemy stavebních objektů; historicky prvně realizované

Pojem / zkratka		Definice / vysvětlivka
zástavby		objemy stavebních objektů.
Hřiště	**víceúčelové**	Veřejně přístupné otevřené plochy sloužící pro sportovní vyžití rekreačního charakteru (basketbal, volejbal, fotbálek, dětské hřiště, venkovní tělocvična,….) sloužící různým věkovým skupinám.
	dětské	Venkovní hrací plocha vybavená hracími prvky a mobiliářem, určená pro hry dětí, která k tomuto účelu byla zkolaudována a má svého provozovatele.
	pro neorganizovaný sport	Veřejnosti volně přístupné otevřené sportovní plochy a areály pro sportovní vyžití rekreačního charakteru tj. plochy pro míčové hry (fotbálek, basketbal, volejbal,……), tréninková bikrosová dráha, lanové centrum, lezecká stěna, venkovní tělocvična, dětské hřiště,…. Sloužící různým věkovým a zájmovým skupinám.
Hygienické limity		Limitní hodnoty škodlivých faktorů životního prostředí (hluk, vibrace, zápach,….), stanovené právními předpisy, při jejichž dodržení by občan neměl být ohrožen na zdraví po celou dobu života.
Charakter a struktura zástavby	**charakter zástavby**	Samotný vzhled stavby (velikost, půdorys, sklon střech, materiálové řešení).
		typický charakter zástavby — Vzhled stavby (velikost, půdorys, sklon střech, materiálové řešení), který by měl typologicky vycházet z charakteru staveb typických pro dané území, lokalitu.
	struktura zástavby	Rozmístění staveb v rámci plochy, hustota zastavění, (např. samostatně stojící RD, řadová zástavba RD, kompaktní městská zástavba,…).
Chráněný venkovní prostor		Jedná se o nezastavěné pozemky, které jsou užívány k rekreaci, sportu, léčení a výuce, s výjimkou lesních a zemědělských pozemků a venkovních pracovišť.
Chráněný venkovní prostor staveb		Jedná se o prostor do 2 m okolo bytových domů, rodinných domů, staveb pro školní a předškolní výchovu a pro zdravotní a sociální účely, jakož i funkčně obdobných staveb.
IDS		integrovaný dopravní systém
Integrovaný záchranný systém (IZS)		Zahrnuje hasičské stanice, stanice zdravotnické záchranné služby a zařízení Policie ČR, Městské policie a Civilní obrany.
Intenzita využití stavebních pozemků	Jedná se o optimální využití plochy příslušného stavebního pozemku, které je v případě potřeby vyjádřeno:	
	Indexem zastavění	Index zastavění je dán podílem celkové zastavěné plochy nadzemními stavbami (stavbou hlavní a stavbou doplňkovou) a zpevněnými plochami k celkové ploše stavebního pozemku (nebo skupiny stavebních pozemků tvořící jeden celek) v %. Např. index zastavění max. 40% znamená, že plochy zastavěné nadzemními stavbami a zpevněnými

Pojem / zkratka		Definice / vysvětlivka
		plochami budou řešeny na max. 40ti% plochy pozemku. Za zpevněnou plochu jsou považovány části pozemků, kde jsou provedeny zpevněné povrchy (např. asfaltové, betonové. Nezpevněné plochy - za zpevněnou plochu nemusí být považována ta část pozemku, která je zpevněna snadno rozebíratelným povrchem (např. dlažba uložená bez podloží nebo v podloží z písku), nebo je zpevněna rozprostřením materiálu a příp. zhutněním (štěrku, drtě), umožňující vsakování.
	Indexem zeleně	Index zeleně je dán podílem zeleně (tj. plocha s travním pokryvem, popř. osázená rostlinami nebo dřevinami, s funkcí okrasnou, hospodářskou, izolační, kompoziční – nezapočítává se plocha zelené střechy a terasy) k celkové ploše stavebního pozemku (nebo skupiny stavebních pozemků tvořící jeden celek) v %. Index zeleně stanovený min. 40% znamená, že pozemky zeleně včetně izolačních pásů zeleně (pokud jsou podmínkami stanoveny) budou řešeny na min. 40ti % plochy pozemku; V případě, že index zastavění je stanoven max. 40% znamená, že na nezpevněné plochy zbývá min. 20% z celkové plochy pozemku; v případě, že nebudou realizovány, budou využity ve prospěch zeleně.
JÚ		jímací území
Komerční		Stavby a zařízení, která jsou obvykle ve vlastnictví soukromých subjektů.
Komunikace	**Nadřazený dopravní systém (nadřazená silniční síť)** **Nadřazené komunikace**	Jsou součástí základního komunikačního skeletu města a jeho částí. Tvoří rychlostní silnice a komunikace celoměstského významu v řešeném území, zejména silnice I., II. a III. třídy – je součástí komunikační sítě; v grafické části vyjádřené jako plochy ~~dopravní infrastruktury~~ – DS.
	Významné místní komunikace	Jsou součástí základního komunikačního skeletu města a jeho částí. Jedná se především o komunikace mimo silnic I., II. a III. třídy, které jsou však významné pro trasování veřejné autobusové dopravy, dále komunikace tvořící kostru dopravní obsluhy s větší frekvencí vozidel, např. komunikace obsluhující plochy výroby (VL, ~~VS~~HU) a občanského vybavení (~~OC~~OX.n, OS); v grafické části vyjádřené jako plochy ~~dopravní infrastruktury~~ dopravy silniční – DS.
	charakter zklidněné komunikace	Komunikace odpovídající funkční skupině D (příp. C3), řešená dle principů zklidňování dopravy, s omezením silničního provozu (např. vytvořením a vyznačením obytné zóny), příp. s prvky zklidňování dopravy (např. zúžení vozovky, dopravní šikany, zpomalovací prahy, optické prvky, apod.).
Komunitní kompostárna		Zařízení, které slouží pro shromažďování rostlinných zbytků z údržby zeleně a zahrad na území obce, jejich úpravu a následné zpracování na zelený kompost.

Pojem / zkratka	Definice / vysvětlivka
Koridor	Koridorem je plocha vymezená pro umístění vedení dopravní a technické infrastruktury nebo opatření nestavební povahy, tj. koridor pro DI, TI, pro revitalizaci vodních toků a ploch,…
Krajinný ráz	Krajinný ráz a základní podmínky na jeho ochranu jsou v ÚP Karviné definovány dle zásad pro rozhodování o změnách v území, které jsou stanoveny v ZÚR MSK v kap. F. pro typy krajin – krajinu sídelní a krajinu ovlivněnou hlubinnou důlní činností.
k.ú.	katastrální území
Kvalita prostředí – činnosti, děje a zařízení narušující kvalitu prostředí	Jedná se o činnosti, děje a zařízení, které svým provozováním a technickým zařízením narušují užívání staveb a zařízení ve svém okolí, snižují kvalitu prostředí souvisejícího území a které svým charakterem a kapacitou zvyšují dopravní zátěž v území.
Kynologické cvičiště	Plocha pro výcvik a výchovu psů všech plemen pro sport a zábavu se zázemím.
Lapidárium	Soubor originálů nebo replik kamenných prvků a soch (často fragmentů) z památek, které jsou společně uložené na jednom místě.
Lázeňské areály: • lázeňský areál Darkov • lázeňský areál Hranice	Lázeňské areály Lázní Darkov a.s.: • areál Léčebny Darkov v části města Lázně Darkov • Rehabilitační sanatorium v části města Hranice
Lesopark	Plocha krajiny, zpravidla rozdělená na dvě funkční zóny – lesní (les, krajinná zeleň, příp. louky) a parkovou. V lesní zóně jsou prováděna pouze nezbytná pěstební opatření. Parková zóna má podobu pásu v centrální části lesoparku nebo ostrůvků obklopujících jednotlivé sportovní a rekreační atraktivity a atraktivity cestovního ruchu (výčet, viz plochy ~~KR~~ZX), vzájemně propojené cestami a trasami pro pěší, cyklisty, běžkaře apod.
Logistika	Plochy pro velkoplošné skladovací a distribuční areály, zahrnující stavby i skladovací plochy, sila a nádrže s přímým napojením na kapacitní plochy dopravní infrastruktury.
Malé vodní elektrárny	Zdroje elektrické energie s instalovaným výkonem do 10 MW využívající pro výrobu elektrické energie vodní energii.
Měřítko zástavby	Obvyklá velikost a proporce stavebních objektů.
MSK	Moravskoslezský kraj
MPZ	městská památková zóna
MŽP	Ministerstvo životního prostředí
Negativní vlivy	Míní se účinky, které zhoršují hlukové poměry a kvalitu ovzduší v území, mikroklima, (hluk, prašnost, zápach), čistotu povrchových nebo podzemních vod, půdu a horninové prostředí anebo životní podmínky pro biotu nad přípustnou mez stanovenou právními předpisy.

Pojem / zkratka		Definice / vysvětlivka
Nízkopodlažní zástavba		Zástavba do 4 nadzemních podlaží včetně.
NP		nadzemní podlaží
NTL		nízkotlaký (plynovod)
OB 2		Metropolitní rozvojová oblast Ostrava (rozvojová oblast republikového významu)
Občanské vybavení	**Občanské vybavení veřejné**	Stavby a zařízení občanského vybavení zřizované nebo užívané ve veřejném zájmu jako součást veřejné infrastruktury zcela nebo částečně podporovány státem, nebo samosprávou na úrovni obce, kraje (např. – stavby a zařízení pro vzdělávání a výchovu, pro zdravotní služby, sociální služby a péči o rodiny, pro kulturu, veřejnou správu, ochranu a bezpečnost obyvatelstva),
	Občanské vybavení komerční	Stavby a zařízení občanského vybavení obvykle provozované soukromými subjekty (např. stavby a zařízení pro obchod, tělovýchovu a sport, hotel, motel, penzion, stravovací zařízení, administrativu, služby, věda a výzkum.
	Občanské vybavení související	Stavby a zařízení občanského vybavení, které slouží obyvatelům ve vymezené ploše a nesnižují kvalitu prostředí a pohodu bydlení ve vymezené ploše a jsou slučitelné s bydlením: stavby pro vzdělávání a výchovu, pro zdravotní a sociální služby, kulturu, veřejnou správu, církev, tělovýchovu a sport, střediska mládeže pro mimoškolní činnost a centra pohybových aktivit.
Obytný soubor (sídliště)		Jedná se zejména o plochy obytné zástavby s převažující zástavbou bytových domů (plochy BH) v části města Nové Město, Hranice, Mizerov, Ráj.
ODIS		integrovaný dopravní systém Moravskoslezského kraje
Odpočívadlo		Prostor zpravidla v návaznosti na silnici, chodník, trasu či stezku pro pěší a cyklisty, vyhrazený pro odpočinek motoristů, pěších a cyklistů, vybavený mobiliářem odpovídajícím charakteru a významu dané plochy a navazujícího území.
Ochranné pásmo historického jádra		Území odpovídá rozsahu ochranného pásma městské památkové zóny *(tj. památkové zóny centra Karviná – Fryštát).*
Okolí kulturní památky zámek Fryštát **Okolí historicky významných staveb**		Území, ve kterém se projeví případné negativní účinky, které by znehodnotily kulturní památku nebo historicky významnou stavbu svým architektonickým ztvárněním, objemovými parametry, vzhledem, účinky provozu a použitými materiály apod. Zahrnuje sousední stavby a jejich změny, stavby v blízkém okolí uplatňující se ve společných pohledech, navazující veřejná prostranství a plochy zeleně.
OOV		Ostravský oblastní vodovod
OP		Ochranné pásmo
OP lesa, vzdálenost 50 m od okraje PUPFL		vzdálenost do 50m od okraje pozemků určených k plnění funkcí lesa

Pojem / zkratka	Definice / vysvětlivka
ORP	obec s rozšířenou působností
Parcelace	Hustota, směr, tvar a příčné dělení parcel v urbanizovaném území.
Parc. č.	parcelní číslo
Parkoviště/ odstavné a parkovací stání	Venkovní plochy pro parkování a odstavení osobních automobilů, nebo nákladních automobilů, autobusů a pro přívěsy těchto nákladních vozidel.
Parter	Spodní část fasády domu orientovaného do veřejného prostranství (prostoru) s portály a výkladci obchodů, obecně může být brán i jako prostranství před budovou.
Pláž	Plocha nacházející se v návaznosti na vodní toky a plochy pro relaxaci a odpočinek.
Plocha pro nakládání s odpady	Plocha pro dovoz odpadů, jeho skládkování a případně zpracování.
Plocha pro setkávání a odpočinek	Plocha veřejně přístupná, sloužící obyvatelům navazujícího území k navazování sociálních kontaktů (vidět se a slyšet navzájem, poznávat jednání svých spoluobčanů, být ve společnosti druhých, navazovat přátelství), odpočinku, her dětí, a doplněná mobiliářem souvisejícím s hlavním využitím plochy. Tj. zejména lavičkami a zelení pro posezení ve stínu, dále herními prvky pro děti, přístřešky proti nepohodě.
Plochy přestavby	Plochy vymezené ke změně stávající zástavby, k obnově nebo opětovnému využití znehodnoceného území.
Podkroví	Přístupný vnitřní prostor stavby nad posledním nadzemním podlažím vymezený konstrukcí krovu a dalšími stavebními konstrukcemi, určený k účelovému využití.
Podnikatelský inkubátor	Budova či malá průmyslová zóna pro začínající firmy, které mohou za předem stanovených podmínek využívat zvýhodněného nájemného a služeb poskytovaných provozovatelem inkubátoru; inkubátor pomáhá vytvořit zázemí pro firmy, jejichž hlavním předmětem podnikání je vývoj nových výrobků, technologií či služeb a jejich uvedení na trh; především se jedná o společnosti, které mají dobrý nápad, ale nedostatek finančních prostředků a zkušeností na jeho realizaci. Inkubátor pomáhá vytvářet takové podmínky, aby mladé inovační firmy mohly realizovat své nápady do konečné podoby a v rozumném časovém horizontu je také nabídly na trhu.
Prostorové uspořádání staveb	Jedná se o tvar, členitost a prostorovou polohu stavebních objektů ve vymezené ploše.
Předzahrádky	Předzahrádky jsou soukromé pozemky charakteru zahrad před rodinnými domy nebo vila domy, orientované do veřejných prostranství, jejichž úpravy včetně oplocení vyžadují soulad s charakterem navazujícího veřejného prostranství. Mohou být i součástí veřejného prostranství.

Pojem / zkratka		Definice / vysvětlivka
Půdní vestavba		Vestavba v půdním prostoru dokončené stavby, (např. nové členění, uspořádání, funkční využití,…).
Půdorysná stopa (linie) , **původní půdorysná stopa (linie)**		poloha stavby, zástavby vůči veřejnému prostranství historicky původní poloha stavby, zástavby vůči veřejnému prostranství
PUPFL		Pozemky určené k plnění funkce lesa
PÚR		Politika územního rozvoje České republiky.
Regionální význam		Jedná se o plochy, stavby a zařízení, které jsou důležité nebo nezbytné pro zajištění provozu, funkčnosti a rozvoje celého regionu.
Rekreace	**Hromadná**	Plochy sloužící k uspokojování rekreačních potřeb obyvatel, zpravidla v rekreačních areálech, které poskytují služby účastníkům různých forem cestovního ruchu, (stravování, přechodné ubytování rekreantů, sportovní a rekreační vyžití,…).
	Krátkodobá (každodenní)	Využívání ploch veřejných prostranství a zeleně v blízkosti obytné zástavby pro sportovní aktivity (cyklistika, běh, in-line brusle,…), relaxaci (procházení, hry dětí) ale i pasivní trávení volného času (čtení, pozorování, komunikování,…….) zejména v plochách ~~PV~~PU, ZP, ~~ZO~~ZS, ~~KR~~ZX.
	Rodinná	Plochy sloužící k uspokojování individuálních rekreačních potřeb obyvatel – v případě města Karviné – v plochách rekreace ~~rodinné~~individuální – ~~RR~~RI.
Rekreační louka		Plocha pro oddych a s možností sportovních aktivit na louce (fotbálek, badminton, freeze bee, softball, kriket, kroket,……) vybavená doprovodnými zařízeními – drobnou architekturou, příp. hygienickým zařízením.
Rekreační areál		Plocha sloužící pro hromadnou rekreaci je doplněná stavbami pro přechodné ubytování, zázemím s možností stravování, hygienickým zařízením, hřištěm, příp. půjčovnou sportovního vybavení,…
Zahrádkářská osada **Zahrádkářská kolonie** **Zahrádková osada** **Zahrádková kolonie** **Zahrádkářská lokalita**		Území určené k soukromé zahrádkářské, zahradnické a rekreační činnosti s jednotlivými stavbami pro rodinnou rekreaci, které neslouží k trvalému bydlení.
Sběrné dvory	Umožňují odkládat vybrané druhy odpadů ve větším množství. Jedná se převážně o objemný odpad, stavební odpad, biologicky rozložitelný odpad, dřevo, kovy, papír, sklo, plasty, pneumatiky, vyřazená elektrozařízení a nebezpečné složky komunálního odpadu.	
	Malé sběrné dvory	Umožňují odkládat omezený sortiment odpadů v menším množství než u sběrných dvorů a doplňují síť jejich rozmístění.

Pojem / zkratka		Definice / vysvětlivka
		Mají menší nároky na dopravní obsluhu. Plocha je max. 1 000 m^2.
Sběrna surovin		Sběrny recyklovatelných materiálů – různé druhy kovů, papír, sklo atd. – doplňují funkci sběrných dvorů z hlediska rozsahu a množství odebíraných surovin (odpadů).
SEA		Strategické posouzení (Strategic Environmental Assesment) koncepčních dokumentů na životní prostředí včetně koncepcí územního plánování dle zákona č. 100/2001 Sb., ve znění pozdějších předpisů.
Sezónní zahrádky		Jsou významnou součástí veřejných prostranství, zpravidla na pozemcích ve vlastnictví města, jedná se o dočasnou stavbu sloužící pro občerstvení, která funkčně navazuje na stavbu pro stravovací zařízení.
Stravovací zařízení		restaurace, rychlé občerstvení, fast food, jídelny, kavárny, bary, cukrárny, pizzerie...
Slezská univerzita		Slezská univerzita v Opavě, Obchodně podnikatelská fakulta v Karviné, zal. 17. září 1990.
Služby	**Nerušící drobné služby**	Stavby a zařízení pro provozování služeb, nevyvolávající velké nároky na území, jejichž provoz nemá negativní vliv na veřejné zdraví z hlediska ovlivnění hlukových poměrů, negativního vlivu vibrací a kvality ovzduší v území, lze je integrovat do objektů jiných funkcí, jsou to např. kadeřnické, krejčovské, masérské, instalatérské, reklamní, informační, lázeňské, prádelny, projekční, servisní, údržba zeleně; dále kožešnictví, knihařství, opravy kožené galanterie, opravny hodin a klenotů, opravna obuvi, pohřební služby. Za nerušící služby nelze považovat autoservisy, stolařství, truhlářství, zámečnictví, sklenářství, kovářství, klempírny, lakovny, betonárny a provozy, vyžadující vstup těžké nákladní dopravy do území.
	Ostatní služby	Služby, které mohou vyvolávat nepříznivé vlivy na okolní zástavbu (např. hlučností, prašností, množstvím přijíždějících vozidel a nároky na parkování,…), např. autoservisy, stolařství, truhlářství, zámečnictví, sklenářství, kovářství, kamenictví... Možné negativní vlivy nesmí přesáhnout hranice provozovny. Za ostatní služby nelze považovat klempírny, lakovny, betonárny a další provozy, vyžadující vstup těžké nákladní dopravy do území.
	Provozy	Provozy s možností nepříznivého vlivu na okolní zástavbu hlučností, prašností, množstvím přijíždějících vozidel a nároky na parkování, např. klempírny, lakovny, betonárny, a další provozy vyžadující vstup těžké nákladní dopravy do území.
	Technické služby	Areály pro správu a údržbu veřejné infrastruktury (např. údržba dopravní a technické infrastruktury, údržba zeleně, odpadové hospodářství...) včetně technického zázemí (sklady, garáže, manipulační plochy...).

Pojem / zkratka			Definice / vysvětlivka
SO			správní obvod
SOB			specifická oblast
Související	**související dopravní infrastruktura (DI)**		Dopravní infrastruktura (**DI**) sloužící pro uspokojení potřeb vymezené plochy s rozdílným způsobem využití a navazujících částí sídla (území) a zajišťující její provozování, např. komunikace, obratiště, stezky a trasy pro pěší a cyklisty; dále související stavby DI. Související DI nepřenáší nadmístní dopravní vztahy.
	Související technická infrastruktura (TI)		Technická infrastruktura (**TI**) sloužící pro uspokojení potřeb vymezené plochy s rozdílným způsobem využití a navazující části sídla, např. liniové trasy vodovodu, kanalizace, plynu, elektrického vedení; dále související stavby TI. Související TI nepřenáší nadmístní dopravní vztahy.
	Související stavby DI a TI	Stavby nezbytné k zajištění stavby DI a TI jako fungujícího celku:	
		související stavby DI	opěrné zdi, mosty, tunely, lávky, podchody, protihlukové stěny, křižovatky, přeložky silnic nižších tříd, místních a účelových komunikací, dešťové usazovací nádrže,
		související stavby TI	trafostanice, regulační stanice plynu, šachty, čerpací stanice, shybky, s výjimkou rozvoden, kompresorových stanic apod.
	Stavby související s drážní dopravou		železniční stanice, zastávky, nástupiště, provozní budovy, depa, opravny, vozovny, překladiště,…
Stavby	**stavby a zařízení městotvorného charakteru**		Stavby a zařízení občanského vybavení, které do daného území přináší život a zpestření s důrazem na pohyb pěších – např. zařízení veřejné správy, administrativy (úřady, banky, spořitelny, pojišťovny …), ubytování a stravování (hotely, restaurace, vinárny, kavárny, pivnice, cukrárny, bufety), kultury (muzeum, galerie, kino, divadlo), za podmínky, že nevyvolávají požadavky na budování kapacitních parkovišť (příp. kap. parkovací a odstavná stání jsou v přijatelné docházkové vzdálenost) a že se nejedná o velkokapacitní, monofunkční stavby.
	Stavba doplňková		Stavba, která se stavbou hlavní svým účelem a umístěním souvisí, a která zabezpečuje funkčnost stavby hlavní (její uživatelnost) nebo doplňuje základní funkci stavby hlavní.
	Stavby související s aktivitami zahrádkaření		Například sklady na zahradní nářadí, kůlny, altány, přístřešky k posezení,… do 20 m^2 zastavěné plochy.
	Doplňková stavba pro chovatelství a pěstitelství		Stavba pro zemědělství, sloužící chovu drobných domácích užitkových zvířat a k uskladnění nářadí a plodin, včelín, které splňují příslušné hygienické předpisy a normy a nemají negativní vliv (hluk, zápach, obtěžování hmyzem apod.) na užívání staveb ve svém okolí. Zastavěná plocha max. 60 m^2. Max. počet na pozemku – 1 stavba.

Pojem / zkratka			Definice / vysvětlivka
	Stavba hlavní		Stavba hlavní vždy souvisí s funkčním využitím stavebního pozemku.
	Stavba pro bydlení	**Rodinný dům (RD)**	Stavba pro bydlení, která má nejvýše tři samostatné byty, nejvýše dvě nadzemní a jedno podzemní podlaží a podkroví.
		Viladům	Samostatná stavba pro bydlení s větším komfortem o více než třech bytových jednotkách, nepřevyšující 4 nadzemní podlaží, pro každou bytovou jednotku je řešeno garážové stání v objektu; na stavbu navazují zahrádky nebo předzahrádky pro každou bytovou jednotku.
		Bytový dům (BD)	Stavba pro bydlení, v níž více než polovina podlahové plochy odpovídá požadavkům na trvalé bydlení, počet samostatných bytů je 4 a více.
		Mobilní dům	Nízkonákladové bydlení v rodinném domě (modulový systém), vyrobeném v továrně na nosném podvozku, aby jej bylo možno přesouvat z místa na místo, které splňuje technické požadavky na rodinné domy.
		Polyfunkční dům	Stavba sdružující více funkcí svým provozem vzájemně slučitelných. Může zahrnovat byty vč. domovního vybavení k bytům, jejichž souhrnná plocha je menší než 2/3 podlahové plochy domu.
	Stavby pro obchod	Zařízení nebo činnost zahrnující nákup od výrobce nebo od velkoobchodu a jeho prodej bez dalšího zpracování konečnému spotřebiteli. Pro potřeby UP jsou zařízení členěna dle velikosti prodejní plochy na prodejny:	
		Drobné prodejny	**s prodejní plochou do 400 m²**
		Stavby pro obchod	**s prodejní plochou 400–2000 m²** (supermarkety) jsou samoobslužné prodejny s nabídkou převážně potravinářského zboží denní potřeby a s doplňkovým nepotravinářským zbožím – drogerie, tisk; zvýšený důraz se klade především na nabídku čerstvého zboží.
		Stavby pro obchod	**s prodejní plochou nad 2000 m²** (hypermarkety), jsou samoobslužné velkokapacitní prodejny s maloobchodním prodejem s širokou nabídkou potravinářského a nepotravinářského zboží pod jednou střechou; kvůli své rozloze jsou umísťovány do předměstí, za město nebo do lokalit snadno přístupných automobilovou dopravou a veřejnou dopravou.
		Nákupní centrum	Maloobchodní zařízení sdružující různé druhy samoobslužných prodejen potravinářského i nepotravinářského zboží; většinou je doplněno o stravování a další služby a atraktivity v jednom celku, jednotně vybudovaném a provozovaném podle určité koncepce a pravidel tak, aby zde návštěvníci nalezli optimální podmínky i potěšení z nákupu. Součástí nákupního centra je zpravidla supermarket - samoobslužný obchod s prodejní plochou 400 – 2 500 m², ve kterých převažuje nabídka potravin doplněná zbožím denní potřeby a doplňkovým nepotravinářským zbožím.
	Stavba pro výrobu a		Stavba určená pro průmyslovou, drobnou, nebo nerušící

Pojem / zkratka		Definice / vysvětlivka
	skladování	výrobu, a dále pro skladování výrobků, hmot a materiálů vzniklých při této výrobní činnosti.
	Stavby a zařízení pro vzdělávání a výchovu	Stavby pro předškolní výchovu a školní výchovu (základní, střední, vyšší odborné a vysokoškolské vzdělávání), včetně ubytovacích zařízení sloužící pro tato zařízení (internáty, koleje apod.).
	stavby a zařízení pro zdravotní a sociální služby	Polikliniky, nemocnice, lůžková zařízení následné péče, penziony a domovy pro seniory, léčebny dlouhodobě nemocných (LDN), hospice, jesle, zařízení péče o rodinu (např. zařízení pěstounské péče, protialkoholní léčebny), apod.
stavby a zařízení pro informace, reklamu a propagaci		informační a reklamní panel, tabule, deska či jiná konstrukce a technické zařízení, stavba pro reklamu
Stavby, zařízení a jiná opatření v krajině	**stavby, zařízení a jiná opatření pro snižování nebezpečí ekologických a přírodních katastrof a pro odstraňování jejich důsledků**	– protipovodňové hráze, suché poldry, stavby pro zachycení přívalových dešťů, stavby a opatření pro udržení vody v krajině – zachování a využití přirozených inundačních území
	stavby a opatření ke snížení erozního ohrožení a zvyšování retenčních schopností krajiny	– protierozní meze, remízky, vegetační pásy hrázkování, zatravnění, změna způsob orby (po vrstevnici), mokřady, – obnova přirozené retenční a akumulační schopnosti krajiny, vodních toků a údolních niv – obnova přirozené délky a trasy toku, přirozeného podélného i příčného profilu (meandry), obnova břehových porostů,…umožnění vybřežování toků již při nižších průtocích (tam, kde je to možné) – vodní plochy, dešťové zdrže
	stavby, zařízení a jiná opatření pro ochranu přírody a krajiny	– např. budování a revitalizace vodních toků, tůní, mokřadů, větrolamy, aleje, protierozní opatření, drobné terénní úpravy, meze, průlehy
	stavby pro zemědělství typu lehkých přístřešků	– otevřené přístřešky pro volné ustájení dobytka – o jednom nadzemním podlaží do 70 m^2 zastavěné plochy a do 7 m výšky – posedy, kazatelny – včelíny – o jednom nadzemním podlaží do 15 m^2 zastavěné plochy a do 3 m výšky – stavby pro ukládání krmiva a steliva (sena, slámy apod.) – o jednom nadzemním podlaží do 50 m^2 zastavěné plochy a do 5 m výšky
	stavby pro lesnictví	– stavby k zajištění provozu lesních školek, k provozování myslivosti (např. krmelce, stavby pro skladování krmiva, sazenic stromů) o jednom nadzemním podlaží do 30 m^2 zastavěné plochy a do 5 m výšky

Pojem / zkratka		Definice / vysvětlivka
		– posedy, kazatelny – zařízení pro chov, např. voliéry – oplocenky
	hygienická zařízení	Stavby sloužící osobní hygieně, vybavené vždy zdravotně technickými zařizovacími předměty – záchody, sprchami, apod. jako doprovodná funkce ploch rekreace a rekreačního využívání krajiny, a dalších ploch dle definovaných podmínek. Jedná se o stavbu o jednom nadzemním podlaží do 40 m^2 zastavěné plochy a do 4 m výšky.
	Ekologická a informační centra	Stavby pro osvětu a informaci návštěvníků řešeného území se zaměřením např. na ochranu přírody a krajiny, prezentaci kulturních a přírodních hodnot území,… jedná se o stavbu o jednom nadzemním podlaží do 30 m^2 zastavěné plochy a do 5 m výšky.
STK		stanice technické kontroly
STL/VTL		plynovod středotlaký/ vysokotlaký plynovod
TAP		tuhé alternativní palivo
Teplárenský zdroj		Zdroj, v němž se ve společném oběhu sdruženě vyrábí teplo a elektřina, případně jiný druh energie (chlad, stlačený vzduch, atd.). Pozn. nejedná se o kotelny, tepelná čerpadla, apod.
Tržiště		Obchodní zařízení se stánkovým způsobem prodeje.
Tržnice		Obchodní zařízení se stánkovým způsobem prodeje v rámci zastřešené nebo uzavřené stavby.
ÚAP		územně analytické podklady
ULL		ultra lehké letadlo
ÚP		územní plán
ÚPD		územně plánovací dokumentace
ÚPO		územní plán obce
ÚPP		územně plánovací podklady
Urbanistická struktura		Výsledek prostorového uspořádání souborů staveb, lokalit a města. Rozumí se jím navzájem se ovlivňující prostorové prvky, které tvoří např. bloky, ulice, stavební čáry, budovy nebo veřejná prostranství. Historická urbanistická-struktura je skladbou prvků jedinečných pro sídlo – půdorysná struktura sídla, parcelace určující půdorysnou skladbu zástavby, hmotová skladba zástavby, dominanty, kompoziční vztahy prostorů.

Pojem / zkratka	Definice / vysvětlivka
ÚSES	Územní systém ekologické stability sestávající ze skladebných prvků, kterými jsou – biocentra, biokoridory, interakční prvky; hlavními cíli ÚSES je: – uchování a zabezpečení vývoje přirozeného genofondu krajiny v rámci jeho přirozeného prostorového členění. – vytvoření optimálního prostorového základu ekologicky stabilních ploch v krajině z hlediska zabezpečení jejich maximálního kladného působení na okolní méně stabilní části. Minimální parametry jednotlivých skladebných prvků ÚSES, které jsou dány právními předpisy, zajišťují, aby byl územní systém ekologické stability funkční.
Ustupující podlaží	Podlaží ustupuje směrem od veřejného prostranství (ulice, náměstí, parky,…), a jeho výměra je max. 80% půdorysné plochy předcházejícího podlaží.
ÚS	Územní studie
Území ve vlivech důlní činnosti - plocha (A_k)	Plochy (A_k) jsou vymezeny v části území CHLÚ české části Hornoslezské pánve. Plocha (A_k) je území nad uhlonosným karbonem, které bylo dlouhodobě ovlivněno důlní činností nebo nadále bude ve vlivu stávajícího dobývání slojí. Jde o oblast se zjištěnými déletrvajícími anomáliemi v projevech důlních vlivů na povrchu. Omezující podmínky využití tohoto území jsou definované v kap. 6.1., odst. Podmínky využití území ve vlivech důlní činnosti – plocha (A_k).
Veřejné tábořiště (kemp)	Jedná se o ubytování ve vlastních mobilních ubytovacích zařízeních, zejména turistických stanech, obytných kempingových přívěsech, obytných automobilech – karavanech,…), umístěné v jednom areálu provozovatele. Areál může být vybaven společným zázemím (hygienické zařízení, kuchyňky, …) o jednom nadzemním podlaží a podkroví a zastavěnou plochu max. 70 m^2.
VHD	veřejná hromadná doprava
VKP	významný krajinný prvek
VN / VVN / ZVN	elektrická vedení vysokého /velmi vysokého napětí/ zvláště vysoké napětí
VPO	veřejně prospěšné opatření
VPS	veřejně prospěšná stavba

Pojem / zkratka		Definice / vysvětlivka
Výroba	**těžký průmysl**	Plochy výrobních areálů těžkého průmyslu a energetiky s případným negativním vlivem nad přípustnou mez mimo areál. Průmysl, který nevyrábí výrobky pro přímou spotřebu obyvatelstva – těžba surovin, hutnictví, strojírenství.
	zpracovatelský průmysl	Výrobní činnosti zpracovatelského průmyslu zahrnují přeměnu materiálů na nové produkty, kdy výsledkem je nový výrobek, např. výroba potravinářských výrobků, nápojů, výroba textilií, oděvů, usní, zpracování dřeva, výroba dřevěných výrobků, nábytku, výroba papíru a výrobků z papíru, tisk a související činnosti, výroba chemických látek a přípravků, výroba farmaceutických výrobků, výroba pryžových a plastových výrobků, výroba kovových konstrukcí, výroba počítačů, elektronických a optických přístrojů, výroba elektrických zařízení, výroba strojů a zařízení, výroba motorových vozidel a ostatních dopravních prostředků, výroba lékařských nástrojů, sportovních potřeb, hraček, výroba nábytku, zpracování dřeva, výroba stavebního materiálu a výrobků Za zpracovatelský průmysl nelze v případě ÚP Karviné považovat – těžbu surovin, hutnictví (výrobu železa a oceli), výrobu koksu a rafinovaných ropných výrobků, výrobu základních kovů a jejich hutní zpracování, slévárenství, výrobu ropných produktů, pesticidů,….apod.
	lehký průmysl	Výroba, která je orientována na spotřebitele, se zvýšenými nároky na přepravu – plochy jsou situovány v návaznosti na plochy dopravní infrastruktury. Zařízení používaná v lehkém průmyslu mají menší ekologické dopady, než zařízení v těžkém průmyslu. Příkladem lehkého průmyslu je např. průmysl potravinářský, oděvní, obuvnický a kožedělný, nábytkářský, papírenský a polygrafický, sklářský a porcelánový, průmysl spotřební elektroniky a domácích spotřebičů, výroba a montáž součástek a komponentů, výroba zdvihacích zařízení, výroba a kompletace pro zdravotnictví, kovovýroba, komponenty pro elektrotechnický průmysl, výrobky pro stavebnictví, zpracování a tváření plastů, komponenty pro automobilový průmysl,……apod.
	drobná výroba	Výroba netovárního charakteru - výroba menšího rozsahu co do výměry pozemku, počtu zaměstnanců a objemu přepravy. Možné negativní vlivy nesmí přesáhnout hranice pozemku provozovny, příp. plochy vymezené pro výrobu ve vztahu ke stávajícím chráněným venkovním prostorům nebo chráněným venkovním prostorům staveb, z čehož vyplývá, že provozovny (např. stolárna, truhlárna, autoservis, pneuservis apod.) se mohou při splnění těchto podmínek vyskytovat v zastavěném území.
	nerušící drobná výroba	Výroba, která svým rozsahem a kapacitou nemění charakter území, vyjádřený hlavním funkčním využitím. Je charakteru malovýroby, obvykle živnostenského podnikání obyvatel obce, s malým počtem zaměstnanců. Svým provozováním neovlivňuje negativními účinky (účinky hlukové a účinky zhoršující kvalitu ovzduší a prostředí) související území a neklade zvýšené nároky na dopravní zátěž území. Lze ji integrovat do ploch jiných funkcí, např. bydlení. Negativní účinky na okolí nepřekročí hranice budovy či areálu. Nerušící drobnou výrobou se míní například tiskárny, pekárny, výrobny

Pojem / zkratka		Definice / vysvětlivka
		potravin a nápojů, výměna autoskel, auto-elektro opravna,… v případě, že odpovídají výše uvedené charakteristice. Za nerušící výrobu nelze považovat např. autoservisy, klempírny, lakovny, betonárky a další provozy vyžadující vstup těžké nákladní dopravy do území.
Výšková hladina zástavby		Výška staveb nad přilehlým terénem, dána převládající výškou hřebenů střech či atik rovných střech v charakteristickém vzorku zástavby v dané lokalitě.
Výšková regulace zástavby		Maximální přípustná výška zástavby – v ÚP je vyjádřená více způsoby, např. číslovkou udávající max. počet podlaží, podrobněji v kap. 6.2.
Zařízení	**pro organizovaný sport**	Areály a sportovních plochy, obvykle s doplňkovými stavbami, kde se předpokládá případně i pořádání sportovních utkání. Je obvykle organizačně vázaný na sportovní kluby.
	pro neorganizovaný sport	Veřejnosti volně přístupné sportovní plochy a areály pro sportovní vyžití rekreačního charakteru sloužící různým věkovým a zájmovým skupinám. (např. centra pohybových aktivit, tělocvičny, plavecké bazény, posilovny, dopravní hřiště,……
zábavní zařízení a plochy pro dočasná zábavní zařízení		Veřejnosti volně přístupné plochy pro cirkusy, pouťové atrakce, související stánkový prodej.
zábavní centra		Např. rodinná zábavní a adrenalinová centra ,dětská zábavní centra, JumpPark, herny, kasina, laser game, bowlingová centra, naučně zábavné parky apod.
Zeleň	**izolační zeleň**	Skladba zeleně přispívající k omezení hlučnosti z dopravy, výroby, účinků větrné a vodní eroze, přívalových dešťů,…apod.; min. šířka pásu izolační zeleně – 5 m.
	kompoziční zeleň	Skladba zeleně přispívající k začlenění zástavby do urbanizovaného území a do krajiny, k eliminaci negativních dominant v urbanizovaném území i krajině.
	krajinná zeleň	Plochy zeleně v krajině, na nichž převládají vegetační prvky mimo lesní půdní fond a ve kterých převládá funkce přírodních složek (např. plochy zeleně přírodního nebo přírodě blízkého charakteru, travnaté plochy, stromová a keřová zeleň často ve spojitosti s vodními prvky, příp. skalními prvky, stromy či keře rostoucí jednotlivě nebo ve skupinách ve volné krajině, remízky, meze,…).
	městská zeleň	Jedná se o plochy zeleně v urbanizovaném území (jsou součástí sídelní zeleně), v ÚP začleněné do ploch ~~veřejné~~ zeleně – ~~parkové~~parků a parkově upravených ploch - ZP a ~~veřejné~~ zeleně sídelní ostatní - ~~ZO~~ZS.
	příměstská zeleň	Jedná se o plochy lesoparků a rekreační zeleně v krajině, v ÚP začleněné do ploch ~~rekreační~~ zeleně jiné - rekreační – ~~KR~~ZX.
Zemědělská půda (ZPF)		Zemědělský půdní fond (ZPF) - je souhrn druhů pozemků (orná půda, zahrada, ovocný sad, trvalý travní porost,…), sloužících bezprostředně zemědělskému výrobnímu procesu

Pojem / zkratka	Definice / vysvětlivka
	jako základní prostředek, z něhož se získává rostlinná produkce.
ZÚR MSK	zásady územního rozvoje Moravskoslezského kraje, ~~ve znění aktualizace č. 1 a 5~~v platném znění.
ŽP	životní prostředí
st.	železniční stanice

7. VYMEZENÍ VEŘEJNĚ PROSPĚŠNÝCH STAVEB, VEŘEJNĚ PROSPĚŠNÝCH OPATŘENÍ, STAVEB A OPATŘENÍ K ZAJIŠŤOVÁNÍ OBRANY A BEZPEČNOSTI STÁTU A PLOCH PRO ASANACI, PRO KTERÉ LZE PRÁVA K POZEMKŮM A STAVBÁM VYVLASTNIT

Jsou vymezeny veřejně prospěšné stavby, veřejně prospěšná opatření, pro které lze práva k pozemkům a stavbám vyvlastnit. V grafické části jsou zobrazeny ve výkrese I.4 Výkres veřejně prospěšných staveb, opatření a asanací.

V případě křížení VPS dopravní infrastruktury s jinými VPS a VPO – má prioritu ochrana VPS zahrnující dopravní infrastruktury, např., při křížení veřejně prospěšné stavby ~~D142~~ VD.D142 (II/475 přeložka) a veřejně prospěšného opatření ~~VP-X6~~ VK.X6 (dešťová zdrž) má prioritu ochrana VPS ~~D142~~VD.D142.

Do ÚP Karviné byly z nadřazené ÚPD (*ZÚR MSK*) převzaty a zpřesněny tyto veřejně prospěšné stavby (VPS):

ozn. VPS v ÚP	VEŘEJNĚ PROSPĚŠNÁ STAVBA název	katastrální území
DOPRAVNÍ INFRASTRUKTURA		
~~**DZ5**~~ **VD.DZ5**	Silnice I/67 Bohumín – Karviná	Staré Město u Karviné
~~**D84**~~ **VD.D84**	I/67 jihozápadní obchvat Karviné, přeložka	Karviná-město, Darkov, Ráj
~~**D142**~~ **VD.D142**	II/475 – dvě dílčí přeložky (převzat pouze úsek zasahující do obou obcí), dvoupruhová směrově nedělená silnice II. třídy	Karviná-město
~~**D164**~~ **VD.D164**	Žel. trať 320 Dětmarovice – Karviná – Český Těšín – Mosty u Jablunkova, modernizace v rámci III. železničního tranzitního koridoru	Staré Město u Karviné, Karviná-město, Darkov, Louky nad Olší
~~**D199**~~ **VD.D199**	I/59 úsek Petřvald (R67) – Karviná (I/67), rozšíření	Karviná-Doly, Karviná-město
~~**DZ14**~~ **VD.DZ14**	Optimalizace celostátní tratě č. 321 Ostrava-Svinov - Havířov - Český Těšín	Louky nad Olší
TECHNICKÁ INFRASTRUKTURA		
~~**EZ6**~~ **VT.EZ6**	Transformační stanice 110/22 kV Karviná–Doly, včetně přívodního nadzemního vedení VVN 110 kV z TS Albrechtice	Karviná-Doly
~~**E2**~~ **VT.E2**	Energetický zdroj Karviná (EZK) – nový energetický zdroj	Karviná-Doly
~~**P2**~~ **VT.P2**	*zrušeno*	
~~**T1**~~ **VT.T1**	Dětmarovice – Karviná (TN) – výstavba tepelného napaječe 2x DN 800 podél trati ČD	Staré Město u Karviné, Karviná-město
~~**EZ9**~~	Plocha a koridor technické infrastruktury pro	Staré Město u Karviné

ozn. VPS v ÚP	VEŘEJNĚ PROSPĚŠNÁ STAVBA název	katastrální území
VT.EZ9	umístění nové rozvodny 400/110/22 kV Dětmarovice a pro vedení 400 kV a 110 kV	

Do ÚP Karviné byla z nadřazené ÚPD (*ZÚR MSK*) převzata a zpřesněna tato veřejně prospěšná opatření (VPO):

ozn. v ÚP	VEŘEJNĚ PROSPĚŠNÉ OPATŘENÍ	katastrální území
ÚZEMNÍ SYSTÉM EKOLOGICKÉ STABILITY		
~~RBC 135~~ VU.RBC135	Hornosušské Doly	Karviná-Doly
~~RBC 163~~ VU.RBC163	Loucký les	Louky nad Olší
~~RBC 170~~ VU.RBC170	Mezi doly	Karviná-Doly
~~RBC 198~~ VU.RBC198	Pod Kempy	Louky nad Olší
~~RBC 199~~ VU.RBC199	Pod Rájem	Darkov, Ráj
~~RBC 209~~ VU.RBC209	Rajský les	Ráj
~~RBC 218~~ VU.RBC218	Staroměstská niva	Staré Město u Karviné
~~RK 576~~ VU.RBK576	RK 960	Staré Město u Karviné, Karviná-město, Karviná-Doly, Darkov, Ráj
~~RK 577~~ VU.RBK577	RK 961	Darkov, Louky nad Olší
~~RK 579~~ VU.RBK579	RK 968	Ráj

V ÚP Karviné jsou vymezeny tyto veřejně prospěšné stavby (VPS) a veřejně prospěšná opatření (VPO):

ozn.	VEŘEJNĚ PROSPĚŠNÁ STAVBA	katastrální území
DOPRAVNÍ A TECHNICKÁ INFRASTRUKTURA		
~~DT-Z5~~ VD.Z5	chodník, kanalizace, plynovod	Karviná-město
~~DT-Z6~~ VD.Z6	chodník	Karviná-město
~~DT-Z7~~ VD.Z7	komunikace, vodovod, kanalizace, plynovod, podzemní vedení vn	Karviná-město, Ráj
~~DT-Z14~~ VD.Z14	komunikace, vodovod, kanalizace, plynovod	Ráj
~~DT-Z17~~ VD.Z17	komunikace, vodovod, kanalizace, plynovod	Ráj
~~DT-Z18~~ VD.Z18	komunikace, vodovod, kanalizace, plynovod	Ráj
~~DT-Z19~~ VD.Z19	komunikace	Ráj
~~DT-Z27~~ VD.Z27	komunikace, chodník, vodovod, plynovod	Karviná-město
~~DT-Z33~~ VD.Z33	komunikace, vodovod, kanalizace, podzemní vedení vn	Karviná-město

ozn.	VEŘEJNĚ PROSPĚŠNÁ STAVBA	katastrální území
~~DT-Z37~~ VD.Z37	komunikace, kanalizace, plynovod, kabelové vedení vn	Karviná-město
~~DT-Z39~~ VD.Z39	komunikace, vodovod, kanalizace, plynovod	Karviná-město
~~DT-Z47~~ VD.Z47	komunikace, vodovod, kanalizace	Karviná-město
~~DT-Z49~~ VD.Z49	komunikace, vodovod, kanalizace, plynovod	Karviná-město
~~DT-Z50~~ VD.Z50	komunikace, vodovod, kanalizace, plynovod	Karviná-město
~~DT-Z54~~ VD.Z54	chodník	Karviná-město
~~DT-Z59a~~ VD.Z59a	komunikace, vodovod, kanalizace, plynovod	Karviná-město
~~DT-Z59b~~ VD.Z59b	komunikace, vodovod, kanalizace, plynovod	Karviná-město
~~DT-Z61~~ VD.Z61	*zrušeno*	
~~DT-Z67~~ VD.Z67	komunikace	Ráj
~~DT-Z70~~ VD.Z70	komunikace	Ráj
~~DT-Z73~~ VD.Z73	komunikace, vodovod, kanalizace, plynovod	Ráj
~~DT-Z92~~ VD.Z92	komunikace, vodovod, kanalizace, plynovod, čerpací stanice kanalizace, dešťová zdrž	Ráj
~~DT-Z93~~ VD.Z93	komunikace, vodovod, kanalizace, plynovod	Ráj
~~DT-Z94~~ VD.Z94	komunikace, vodovod, kanalizace, plynovod	Ráj
~~DT-Z97~~ VD.Z97	náměstí, křižovatka komunikací, kanalizace	Karviná-město
~~DT-Z100~~ VD.Z100	komunikace, kanalizace	Ráj
~~DT-Z106~~ VD.Z106	komunikace, kanalizace, plynovod	Ráj
~~DT-Z112~~ VD.Z112	komunikace, vodovod, kanalizace, plynovod	Ráj
~~DT-Z113~~ VD.Z113	chodník, kabelové vedení vn	Ráj
~~DT-Z116~~ VD.Z116	komunikace, vodovod, kanalizace, plynovod, čerpací stanice kanalizace	Ráj
~~DT-Z119~~ VD.Z119	komunikace	Ráj
~~DT-Z121~~ VD.Z121	komunikace, kabelové vedení vn	Ráj
~~DT-Z125~~ VD.Z125	komunikace, vodovod, kanalizace, plynovod, čerpací stanice kanalizace	Ráj
~~DT-Z132~~ VD.Z132	komunikace, vodovod, kanalizace, plynovod	Karviná-město
~~DT-Z133~~ VD.Z133	komunikace	Karviná-město
~~DT-Z134~~ VD.Z134	komunikace, vodovod, kanalizace, plynovod	Karviná-město

ozn.	VEŘEJNĚ PROSPĚŠNÁ STAVBA	katastrální území
~~DT-Z135~~ VD.Z135	komunikace, vodovod, kanalizace, plynovod	Karviná-město
~~DT-Z151~~ VD.Z151	komunikace	Louky nad Olší
~~DT-Z152~~ VD.Z152	přeložka silnice I/67, komunikace, kanalizace	Louky nad Olší
~~DT-Z161~~ VD.Z161	komunikace, vodovod, kanalizace, plynovod	Karviná-město, Ráj
~~DT-Z162~~ VD.Z162	komunikace	Ráj
~~DT-Z163~~ VD.Z163	komunikace, vodovod, kanalizace, plynovod	Ráj
~~DT-Z164~~ VD.Z164	komunikace, vodovod, plynovod, kabelové vedení vn	Ráj
~~DT-Z165~~ VD.Z165	rozšíření komunikace v ul. Mickiewiczova, cyklotrasa, vodovod, kanalizace, plynovod, kabelové vedení vn	Karviná-město, Ráj
~~DT-Z176~~ VD.Z176	úpravy komunikace I/67 včetně křižovatek, cyklostezky, kanalizace, čerpací stanice kanalizace	Karviná-město, Staré Město u Karviné
~~DT-Z185~~ VD.Z185	komunikace	Staré Město u Karviné
~~DT-Z187~~ VD.Z187	napojení komunikace v ul. Svornosti a silnice III/4687 na přeložku silnice I/67, vodovod	Darkov
~~DT-Z191~~ VD.Z191	komunikace, cyklotrasa, vodovod	Darkov
~~DT-Z192~~ VD.Z192	komunikace, cyklotrasa, vodovod	Darkov
~~DT-Z200~~ VD.Z200	komunikace, vodovod, kanalizace, plynovod	Staré Město u Karviné
~~DT-Z201~~ VD.Z201	komunikace, vodovod, kanalizace, plynovod	Staré Město u Karviné
~~DT-Z212~~ VD.Z212	komunikace, vodovod, kanalizace, plynovod, kabelové vedení vn	Staré Město u Karviné
~~DT-Z216~~ VD.Z216	rozšíření komunikace v ul. Svornosti, nová komunikace k žst. Darkov	Darkov
~~DT-Z220~~ VD.Z220	komunikace	Darkov
~~DT-Z228~~ VD.Z228	komunikace	Darkov
~~DT-Z232~~ VD.Z232	komunikace, parkoviště, cyklotrasa	Karviná-Doly
~~DT-Z233~~ VD.Z233	komunikace, parkoviště	Karviná-Doly
~~DT-Z237~~ VD.Z237	přeložka silnice I/67	Louky nad Olší
~~DT-Z251~~ VD.Z251	rozšíření komunikace, nová komunikace, chodník, vodovod, kanalizace, plynovod	Darkov
~~DT-Z260~~ VD.Z260	komunikace, vodovod, kanalizace, plynovod	Darkov
~~DT-Z265~~ VD.Z265	rozšíření komunikace v ul. U Farmy, cyklotrasa, vodovod, kanalizace, plynovod, kabelové vedení vn	Ráj
~~DT-Z287~~ VD.Z287	komunikace, cyklotrasa, vodovod, plynovod	Karviná-Doly
~~DT-Z290~~ VD.Z290	komunikace, vodovod, plynovod, kabelové vedení vn	Karviná-Doly

ozn.	VEŘEJNĚ PROSPĚŠNÁ STAVBA	katastrální území
~~DT-Z292~~ VD.Z292	*zrušeno*	
~~DT-Z302~~ VD.Z302	komunikace	Staré Město u Karviné
~~DT-Z304~~ VD.Z304	komunikace, cyklotrasa, kabelové vedení vn	Karviná-město, Staré Město u Karviné
~~DT-Z306~~ VD.Z306	komunikace, vodovod, kanalizace, plynovod	Staré Město u Karviné
~~DT-Z310~~ VD.Z310	komunikace	Karviná-město
~~DT-Z320~~ VD.Z320	komunikace, chodník, vodovod, kanalizace, plynovod	Ráj
~~DT-Z324~~ VD.Z324	rozšíření komunikace	Karviná-město
~~DT-Z327~~ VD.Z327	komunikace	Karviná-Doly
~~DT-Z336~~ VD.Z336	komunikace, chodník	Karviná-město
~~DT-Z338~~ VD.Z338	chodník, kanalizace	Ráj
~~DT-Z345~~ VD.Z345	komunikace, cyklotrasa, horkovod	Karviná-Doly
~~DT-Z351~~ VD.Z351	komunikace, vodovod, kanalizace, plynovod, čerpací stanice kanalizace	Ráj
~~DT-Z381~~ VD.Z381	komunikace, vodovod, kanalizace, plynovod	Karviná-město
~~DT-P11~~ VD.P11	chodník, cyklotrasa	Karviná-město
~~DT-P16~~ VD.P16	chodník, cyklotrasa	Karviná-město
~~DT-P31~~ VD.P31	chodník	Karviná-město
~~DT-P38~~ VD.P38	*zrušeno*	
~~D-Z189~~ VD.Z189	parkoviště	Darkov
~~D-Z190~~ VD.Z190	parkoviště	Darkov
~~D-Z209~~ VD.Z209	parkoviště	Karviná-město
~~D-Z210~~ VD.Z210	parkoviště	Karviná-město
~~D-Z223~~ VD.Z223	parkoviště	Karviná-Doly
~~D-Z229~~ VD.Z229	II/475 – nadjezd nad tratí č. 320	Louky nad Olší
~~D-Z254~~ VD.Z254	parkovací dům	Karviná-město
~~D-Z261~~ VD.Z261	parkoviště	Karviná-město
~~D-Z263~~ VD.Z263	účelová komunikace, cyklotrasa	Karviná-Doly
~~D-Z275~~ VD.Z275	účelová komunikace, cyklotrasa, kanalizace	Ráj
~~D-Z308~~ VD.Z308	parkoviště	Darkov

ozn.	VEŘEJNĚ PROSPĚŠNÁ STAVBA	katastrální území
~~D-Z325~~ VD.Z325	parkovací dům	Karviná-město
~~D-Z326~~ VD.Z326	parkovací dům	Karviná-město
~~D-Z344~~ VD.Z344	křižovatka, cyklotrasa, plynovod	Karviná-Doly
~~D-Z346~~ VD.Z346	železniční vlečka	Karviná-Doly
~~D-Z347~~ VD.Z347	křižovatka, cyklotrasa, vodovod, plynovod	Karviná-Doly
~~D-Z348~~ VD.Z348	parkoviště	Karviná-Doly
~~D-Z350~~ VD.Z350	komunikace, cyklotrasa	Karviná-město, Darkov
~~D-Z375~~ VD.Z375	parkoviště	Karviná-město
~~D-Z376~~ VD.Z376	parkoviště	Karviná-město
~~D-Z377~~ VD.Z377	napojení komunikace na silnici I/59	Karviná-Doly
~~D-P22~~ VD.P22	úprava komunikací, parkoviště, kanalizace, čerpací stanice kanalizace	Karviná-město
~~D-P27~~ VD.P27	*zrušeno*	
~~D-P33~~ VD.P33	*zrušeno*	
~~D-P44~~ VD.P44	účelová komunikace	Staré Město u Karviné
TECHNICKÁ INFRASTRUKTURA		
~~T-KT7~~ VT.KT7	vedení VN včetně trafostanice	Louky nad Olší
~~T-KT8~~ VT.KT8	podzemní kabelové vedení VN – kabelizace nadzemního vedení	Karviná-město
~~T-KT18~~ VT.KT18	odkanalizování lokality Kempy	Louky nad Olší
~~T-KT23~~ VT.KT23	přeložka vodovodu Bludovice – Karviná	Ráj
~~T-KT24~~ VT.KT24	dešťová kanalizace pro lokality ~~Z319~~Z.319, ~~Z321b~~Z.321b, ~~Z322~~Z.322	Ráj
~~T-KT25~~ VT.KT25	dešťová kanalizace pro lokality ~~Z114~~Z.114, ~~Z115~~Z.115	Ráj
~~T-KT26~~ VT.KT26	dešťová kanalizace pro lokality ~~Z123a~~Z.123a, ~~Z123b~~Z.123b	Ráj
~~T-KT28~~ VT.KT28	podzemní kabelové vedení VN – přivedení el. příkonu do spínací stanice Mizerov	Staré Město u Karviné, Karviná-město
~~T-KT29~~ VT.KT29	podzemní kabelové vedení VN – kabelizace nadzemního vedení	Ráj
~~T-KT30~~ VT.KT30	kabelové vedení VN a plynovod u lokality ~~Z31~~ Z.31 UP	Karviná–město
~~T-KT32~~ VT.KT32	dešťová kanalizace pro lokalitu ~~Z122~~Z.122	Ráj
~~T-KT33~~ VT.KT33	VTL a STL plynovod včetně VTL regulační stanice pro průmyslovou zónu Nad Barborou	Karviná-Doly
~~T-KT35~~ VT.KT35	splašková kanalizace	Louky nad Olší

ozn.	VEŘEJNĚ PROSPĚŠNÁ STAVBA	katastrální území
~~T-Z173~~ VT.Z173	průmyslová zóna Nové Pole (TR) – stavba napájecího bodu TR 110/22 kV	Staré Město u Karviné
~~T-Z297~~ VT.Z297	čistírna odpadních vod Louky	Louky nad Olší
~~T-Z309~~ VT.Z309	plocha pro odpadové hospodářství	Karviná-Doly

V ÚP Karviné jsou vymezena tato veřejně prospěšná opatření (VPO):

ozn.	VEŘEJNĚ PROSPĚŠNÉ OPATŘENÍ	katastrální území
ÚZEMNÍ SYSTÉM EKOLOGICKÉ STABILITY		
~~U-LBK 1~~ VU.LBK1	lokální biokoridor ~~LBK 1~~LBK.1	Karviná-Doly
~~U-LBK 2~~ VU.LBK2	lokální biokoridor ~~LBK 2~~LBK.2	Karviná-Doly
~~U-LBK 3~~ VU.LBK3	lokální biokoridor ~~LBK 3~~ LBK.3	Karviná-Doly
~~U-LBK 4~~ VU.LBK4	lokální biokoridor ~~LBK 4~~ LBK.4	Karviná-Doly
~~U-LBK 6~~ VU.LBK6	lokální biokoridor ~~LBK 6~~ LBK.6	Karviná-Doly
~~U-LBK 7~~ VU.LBK7	lokální biokoridor ~~LBK 7~~ LBK.7	Karviná-Doly
~~U-LBK 8~~ VU.LBK8	lokální biokoridor ~~LBK 8~~ LBK.8	Karviná-Doly
~~U-LBK 9~~ VU.LBK9	lokální biokoridor ~~LBK 9~~ LBK.9	Karviná-Doly
~~U-LBK 10~~ VU.LBK10	lokální biokoridor ~~LBK 10~~ LBK.10	Karviná-Doly, Darkov, Karviná-město
~~U-LBK 11~~ VU.LBK11	lokální biokoridor ~~LBK 11~~ LBK.11	Darkov
~~U-LBK 12~~ VU.LBK12	lokální biokoridor ~~LBK 12~~ LBK.12	Darkov
~~U-LBK 13~~ VU.LBK13	lokální biokoridor ~~LBK 13~~ LBK.13	Darkov, Louky nad Olší
~~U-LBK 14~~ VU.LBK14	lokální biokoridor ~~LBK 14~~ LBK.14	Louky nad Olší
~~U-LBK 15~~ VU.LBK15	lokální biokoridor ~~LBK 15~~ LBK.15	Louky nad Olší
~~U-LBK 18~~ VU.LBK18	lokální biokoridor ~~LBK 18~~ LBK.18	Louky nad Olší
~~U-LBK 19~~ VU.LBK19	lokální biokoridor ~~LBK 19~~ LBK.19	Ráj, Karviná-město
~~U-LBK 20~~ VU.LBK20	lokální biokoridor ~~LBK 20~~ LBK.20	Staré Město u Karviné
~~U-LBK 21~~ VU.LBK21	lokální biokoridor ~~LBK 21~~ LBK.21	Staré Město u Karviné
~~U-LBC 8~~ VU.LBC8	lokální biocentrum ~~LBC 8~~LBC.8	Staré Město u Karviné
~~U-LBC 9~~ VU.LBC9	lokální biocentrum ~~LBC 9~~LBC.9	Karviná-Doly
~~U-LBC 10~~ VU.LBC10	lokální biocentrum ~~LBC 10~~LBC.10	Karviná-Doly
~~U-LBC 11~~ VU.LBC11	lokální biocentrum ~~LBC 11~~LBC.11	Karviná-Doly
~~U-LBC 12~~ VU.LBC12	lokální biocentrum ~~LBC 12~~LBC.12	Karviná-Doly

ozn.	VEŘEJNĚ PROSPĚŠNÉ OPATŘENÍ	katastrální území
~~U-LBC 13~~ VU.LBC13	lokální biocentrum ~~LBC 13~~LBC.13	Karviná-Doly
~~U-LBC 14~~ VU.LBC14	lokální biocentrum ~~LBC 14~~LBC.14	Karviná-Doly, Darkov
~~U-LBC 15~~ VU.LBC15	lokální biocentrum ~~LBC 15~~LBC.15	Darkov, Louky nad Olší
~~U-LBC 16~~ VU.LBC16	lokální biocentrum ~~LBC 16~~LBC.16	Louky nad Olší
~~U-LBC 17~~ VU.LBC17	lokální biocentrum ~~LBC 17~~LBC.17	Louky nad Olší
OPATŘENÍ KE SNÍŽENÍ OHROŽENÍ ÚZEMÍ POVODNĚMI		
~~VP-X1~~VK.X1	poldr u sídliště Hranice – ulice Čsl. armády	Karviná-město
~~VP-X2~~ VK.X2	poldr v povodí bezejmenného vodního toku – ulice Nad Dubinou	Karviná-město
~~VP-X3~~ VK.X3	poldr v povodí bezejmenného vodního toku – lesopark Dubina	Karviná-město
~~VP-X4~~ VK.X4	poldr v povodí bezejmenného vodního toku – lesopark Dubina	Karviná-město
~~VP-X6~~ VK.X6	dešťová zdrž – ulice Rudé armády	Karviná-město
~~VP-X7~~ VK.X7	poldr v povodí bezejmenného vodního toku – lesopark Dubina	Karviná-město
~~VP-X8~~ VK.X8	poldr v povodí Rájeckého potoka – lesopark Bažantnice	Ráj
~~VP-X9~~ VK.X9	poldr v povodí Rájeckého potoka – ulice U Farmy	Ráj
~~VP-X10~~ VK.X10	dešťová zdrž v povodí Rájeckého potoka – obytná zóna Ráj	Ráj
~~VP-X11~~ VK.X11	dešťová zdrž v povodí Rájeckého potoka – obytná zóna Ráj	Ráj
~~VP-X12~~ VK.X12	dešťová zdrž – ulice Kubiszova	Ráj
~~VP-Y1~~ VK.Y1	revitalizace vodního toku Mlýnka v Karviné	Staré Město u Karviné, Karviná-město, Darkov, Ráj
~~VP-Y2~~ VK.Y2	revitalizace vodního toku Kanalizační stoka ALFA	Ráj
~~VP-Y3~~ VK.Y3	obnova vodního toku včetně rybníků v prostoru Ráje	Ráj
~~VP-Y4~~ VK.Y4	otevřený příkop ulice U Farmy	Ráj
~~VP-Y5~~ VK.Y5	otevřený příkop Ráj – jih, včetně revitalizace rybníka	Ráj

Veřejně prospěšné stavby a opatření k zajišťování obrany a bezpečnosti státu a plochy pro asanaci nejsou vymezeny.

8. VYMEZENÍ VEŘEJNĚ PROSPĚŠNÝCH STAVEB A VEŘEJNÝCH PROSTRANSTVÍ, PRO KTERÉ LZE UPLATNIT PŘEDKUPNÍ PRÁVO

Územní plán nevymezuje veřejně prospěšné stavby a veřejná prostranství, pro které lze uplatnit předkupní právo.

9. STANOVENÍ KOMPENZAČNÍCH OPATŘENÍ PODLE § 50 ODST. 6 STAVEBNÍHO ZÁKONA

Kompenzační opatření nejsou stanovena.

10. VYMEZENÍ PLOCH A KORIDORŮ ÚZEMNÍCH REZERV A STANOVENÍ MOŽNÉHO BUDOUCÍHO VYUŽITÍ, VČETNĚ PODMÍNEK PRO JEHO PROVĚŘENÍ

Jsou vymezeny plochy a koridory územních rezerv, je stanoveno možné budoucího využití, včetně podmínek pro jeho prověření. V grafické části je zabezpečeno ve výkresech I.1 Výkres základního členění území a I.2 Hlavní výkres.

- Ve vymezených plochách a koridorech jsou nepřípustné změny v území, které by mohly navržené využití podstatně ztížit, nebo znemožnit.

identif.	Způsob možného budoucího využití plochy	podmínky pro prověření možného budoucího využití plochy	katastrální území
~~R1~~ R.1	plochy občanského vybavení ~~– komerční zařízení~~komerčního	• řešit umístění areálu občanského vybavení s vazbou na lázeňský areál Darkov	Darkov
~~R4~~ R.4	~~koridor dopravní infrastruktury~~plochy dopravy drážní	• řešit začlenění systému rychlé tramvaje	Karviná-Doly, Karviná-město
~~R5~~ R.5	plochy ~~krajinné~~ zeleně krajinné	• řešit rekultivaci plochy formou ozelenění	Darkov, Louky nad Olší
~~R6~~ R.6	plochy smíšené výrobní všeobecné	• řešit situování výroby	Karviná-Doly
~~R7~~ R.7	plochy smíšené výrobní všeobecné	• řešit situování výroby	Karviná-Doly
~~R8~~ R.8	plochy smíšené výrobní všeobecné	• řešit situování výroby	Karviná-Doly

11. VYMEZENÍ PLOCH A KORIDORŮ, VE KTERÝCH JE ROZHODOVÁNÍ O ZMĚNÁCH V ÚZEMÍ PODMÍNĚNO ZPRACOVÁNÍM ÚZEMNÍ STUDIE

Jsou vymezeny plochy, ve kterých je prověření změn jejich využití územní studií podmínkou pro rozhodování, a dále je stanovena lhůta pro pořízení územní studie, její schválení pořizovatelem a vložení dat o této studii do evidence územně plánovací činnosti. V grafické části jsou tyto plochy zobrazeny ve výkrese I.1 Výkres základního členění území.

Územní studie ~~US-2~~US.2 (plocha ~~Z267~~Z.267) bude řešit:

- Požadavky na vymezení pozemků a jejich využití – řešit podrobnější využití pozemků, jejich vzájemné uspořádání, zapojeni do navazujícího území.

- Požadavky na umístění a prostorové uspořádání staveb a požadavky na ochranu hodnot území – řešit umístění a podrobnější prostorové uspořádání staveb (stavební a uliční čáry, stavební hranice, výška staveb – římsy či hřebene střech),…….

- Požadavky na řešení veřejné infrastruktury – vymezit pozemky staveb či zařízení související dopravní a technické infrastruktury, vymezit pozemky veřejných prostranství včetně veřejné zeleně, pozemky veřejného občanského vybavení; vymezit pozemky pro sport a dětská hřiště; plochy pro setkávání a odpočinek začlenit do struktury dané lokality a vzájemně provázat chodníky a pěšími propojeními, vymezit pozemky pro odstavování a parkování vozidel, vymezit trasy veřejné infrastruktury,…

Územní studie ~~US-3~~US.3 (plocha ~~P24~~Z.383) bude řešit:

- Požadavky na řešení – vymezit nezbytně nutné pozemky staveb veřejné dopravní infrastruktury pro průchod přeložky silnice II/475; řešit propojení přeložky na stávající dopravní infrastrukturu, řešit obsluhu navazujících rozvojových ploch včetně pěších propojení; respektovat trasy technické infrastruktury a v případě potřeby řešit přeložky sítí; řešit zadržení dešťových vod; vymezit pozemky pro odstavování a parkování vozidel; řešit využití staveb a pozemků nedotčených přeložkou při respektování podmínek stanovených v kap. 6.1., odst. ochrana zdravých životních podmínek - Podmínky výstavby v plochách, do nichž zasahují negativní vlivy ze silniční dopravy, výroby, sportu; v případě potřeby vymezit stavby k demolici.

Územní studií budou prověřeny tyto plochy:

Územní studie – identifikace	katastrální území	ÚS zahrnuje tyto rozvojové plochy:	způsob využití území – kód • konkrétní požadavky na řešení ÚS
~~US-2~~ US.2- Hranice	Karviná-město	~~Z267~~Z.267	Plochy SM • respektovat specifické podmínky využití území definované v kap. 3.2. • respektovat podmínky využití ploch a prostorového uspořádání definované v kap. 6.1.
~~US-3~~ US.3- Hranice	Karviná-město	~~P24~~Z.383	Plochy DS • respektovat specifické podmínky využití území definované v kap. 3.2.

Lhůta pořízení územní studie

Lhůta pořízení územní studie (tj. lhůta pro pořízení územní studie, její projednání, její schválení pořizovatelem a vložení dat o této studii do evidence územně plánovací činnosti) je 6 let od data nabytí účinnosti územního plánu.

Do doby pořízení územní studie (nebo do doby marného uplynuti lhůty stanovené pro její pořízeni) v území – kde je územním plánem uloženo prověření změn jejich využití územní studií – platí:

- je nepřípustné umísťovat stavby a zařízení s výjimkou níže uvedených za podmínky, že jsou v souladu s podmínkami využití předmětné plochy:

  - přístřešky o jednom nadzemním podlaží, které slouží veřejné dopravě, a jiné veřejně přístupné přístřešky do 40 m^2 zastavěné plochy a do 4 m výšky,

- stavební úpravy stávajících staveb,
- stavební úpravy energetických vedení, vodovodů a kanalizaci, pokud se nemění jejich trasa,
- přípojky vodovodní, kanalizační a energetické pro stávající stavby

12 VYMEZENÍ ARCHITEKTONICKY NEBO URBANISTICKY VÝZNAMNÝCH STAVEB

Územní plán vymezuje architektonicky nebo urbanisticky významné stavby, pro které může vypracovávat architektonickou část projektové dokumentace jen autorizovaný architekt:

- v území zásadního významu pro charakter města
  - stavby v rozvojových plochách ~~Z242~~Z.242, ~~Z246~~Z.246, ~~Z334~~Z.334, ~~Z335~~Z.335
  - stavby v prolukách (s výjimkou rodinných domů)
  - změny staveb (s výjimkou rodinných domů), mající zásadní vliv na změnu vzhledu budovy – přístavby, nástavby
  - respektovat podmínky ochrany definované v kap. 2.2.1.
- historicky významné stavby
  - změny dokončených staveb začleněných do výčtu historicky významných staveb uvedeného v kap. 2.2.1.
  - respektovat podmínky ochrany definované v kap. 2.2.1.
- stavba v rozvojové ploše ~~Z208~~Z.208 – dominanta na hlavní kompoziční a pohledové ose

13. ÚDAJE O POČTU LISTŮ ÚZEMNÍHO PLÁNU A POČTU VÝKRESŮ GRAFICKÉ ČÁSTI

Počet listů textové části územního plánu:		68 (136 stránek)
Počet výkresů:		5
I.1	Výkres základního členění území	1 : 5 000
I.2	Hlavní výkres	1 : 5 000
I.3	Koncepce veřejné infrastruktury	1 : 5 000
I.4	Výkres veřejně prospěšných staveb, opatření a asanací	1 : 5 000
I.5	Část ÚP s prvky regulačního plánu	1 : 5 000

Příloha č. 9. k usnesení ZM Karviné č.414

ZMĚNA Č. 7 ÚZEMNÍHO PLÁNU KARVINÁ

ODŮVODNĚNÍ

TEXTOVÁ ČÁST – PŘÍLOHA Č. 2

TEXT S VYZNAČENÍM ZMĚN

TEXTOVÁ ČÁST ÚZEMNÍHO PLÁNU PŘEVEDENÁ DO JEDNOTNÉHO STANDARDU S VYZNAČENÍM VĚCNÝCH ZMĚN ÚZEMNÍHO PLÁNU

OBSAH DOKUMENTACE ÚP KARVINÉ – ÚPLNÉ ZNĚNÍ PO VYDÁNÍ ZMĚN č. 5 a 6:

I. Územní plán Karviné

TEXTOVÁ ČÁST

GRAFICKÁ ČÁST

I.1	VÝKRES ZÁKLADNÍHO ČLENĚNÍ ÚZEMÍ	1 : 5 000
I.2	HLAVNÍ VÝKRES	1 : 5 000
I.3	KONCEPCE VEŘEJNÉ INFRASTRUKTURY	1 : 5 000
I.4	VÝKRES VEŘEJNĚ PROSPĚŠNÝCH STAVEB, OPATŘENÍ A ASANACÍ	1 : 5 000
I.5	ČÁST ÚP S PRVKY REGULAČNÍHO PLÁNU	1 : 5 000

II. Odůvodnění Územního plánu Karviné

GRAFICKÁ ČÁST

II.1	KOORDINAČNÍ VÝKRES	1 : 5 000

TEXTOVÁ ČÁST

OBSAH TEXTOVÉ ČÁSTI:

1. VYMEZENÍ ZASTAVĚNÉHO ÚZEMÍ, VČETNĚ STANOVENÍ DATA, K NĚMUŽ JE VYMEZENO 1

2. ZÁKLADNÍ KONCEPCE ROZVOJE ÚZEMÍ MĚSTA, OCHRANY A ROZVOJE JEHO HODNOT 1

2.1. ZÁKLADNÍ KONCEPCE ROZVOJE ÚZEMÍ MĚSTA 1

2.2. KONCEPCE OCHRANY A ROZVOJE HODNOT ÚZEMÍ 2

3. URBANISTICKÁ KONCEPCE, VČETNĚ URBANISTICKÉ KOMPOZICE, VYMEZENÍ PLOCH S ROZDÍLNÝM ZPŮSOBEM VYUŽITÍ, VYMEZENÍ ZASTAVITELNÝCH PLOCH, PLOCH PŘESTAVBY A SYSTÉMU SÍDELNÍ ZELENĚ 8

3.1. NÁVRH URBANISTICKÉ KONCEPCE, VČETNĚ URBANISTICKÉ KOMPOZICE, VYMEZENÍ SYSTÉMU SÍDELNÍ ZELENĚ 8

3.2. VYMEZENÍ ZASTAVITELNÝCH PLOCH 14

3.3. VYMEZENÍ PLOCH PŘESTAVBY 39

4. KONCEPCE VEŘEJNÉ INFRASTRUKTURY, VČETNĚ PODMÍNEK PRO JEJÍ UMISŤOVÁNÍ, VYMEZENÍ PLOCH A KORIDORŮ PRO VEŘEJNOU INFRASTRUKTURU, VČETNĚ STANOVENÍ PODMÍNEK PRO JEJICH VYUŽITÍ 43

4.1. KONCEPCE DOPRAVNÍ INFRASTRUKTURY 43

4.2. KONCEPCE TECHNICKÉ INFRASTRUKTURY VČETNĚ PODMÍNEK PRO JEJÍ UMISŤOVÁNÍ 48

4.3. KONCEPCE VEŘEJNÉHO OBČANSKÉHO VYBAVENÍ 54

4.4. KONCEPCE VEŘEJNÝCH PROSTRANSTVÍ 54

5. KONCEPCE USPOŘÁDÁNÍ KRAJINY VČETNĚ VYMEZENÍ PLOCH S ROZDÍLNÝM ZPŮSOBEM VYUŽITÍ, PLOCH ZMĚN V KRAJINĚ A STANOVENÍ PODMÍNEK PRO JEJICH VYUŽITÍ, ÚZEMNÍ SYSTÉM EKOLOGICKÉ STABILITY, PROSTUPNOST KRAJINY, PROTIEROZNÍ OPATŘENÍ, OCHRANA PŘED POVODNĚMI, REKREACE, DOBÝVÁNÍ LOŽISEK NEROSTNÝCH SUROVIN A PODOBNĚ 57

5.1. KONCEPCE USPOŘÁDÁNÍ KRAJINY – HLAVNÍ ZÁSADY 57

5.2. KONCEPCE USPOŘÁDÁNÍ KRAJINY - VYMEZENÍ PLOCH V KRAJINĚ A STANOVENÍ PODMÍNEK PRO ZMĚNY V JEJICH VYUŽITÍ 57

5.3. VYMEZENÍ PLOCH ZMĚN (ROZVOJOVÝCH PLOCH) V KRAJINĚ 58

5.4. KONCEPCE ÚZEMNÍHO SYSTÉMU EKOLOGICKÉ STABILITY (ÚSES) 61

5.5. KONCEPCE PROSTUPNOSTI KRAJINY 63

5.6. KONCEPCE PROTIEROZNÍCH OPATŘENÍ A ZADRŽENÍ VODY V KRAJINĚ 63

5.7. OCHRANA PŘED POVODNĚMI, EXTRAVILÁNOVÝMI VODAMI 64

5.8. KONCEPCE REKREAČNÍHO VYUŽITÍ KRAJINY 64

5.9. KONCEPCE DOBÝVÁNÍ LOŽISEK NEROSTNÝCH SUROVIN 65

5.10. PODDOLOVANÁ A SESUVNÁ ÚZEMÍ, ÚZEMÍ VE VLIVECH DŮLNÍ ČINNOSTI 65

6. STANOVENÍ PODMÍNEK PRO VYUŽITÍ PLOCH S ROZDÍLNÝM ZPŮSOBEM VYUŽITÍ S URČENÍM PŘEVAŽUJÍCÍHO ÚČELU VYUŽITÍ (HLAVNÍ VYUŽITÍ), POKUD JE MOŽNÉ JEJ STANOVIT, PŘÍPUSTNÉHO VYUŽITÍ, NEPŘÍPUSTNÉHO VYUŽITÍ (VČETNĚ STANOVENÍ, VE KTERÝCH PLOCHÁCH JE VYLOUČENO UMÍSŤOVÁNÍ STAVEB, ZAŘÍZENÍ A JINÝCH OPATŘENÍ PRO ÚČELY UVEDENÉ V § 18 ODST. 5 STAVEBNÍHO ZÁKONA), POPŘÍPADĚ STANOVENÍ PODMÍNĚNĚ PŘÍPUSTNÉHO VYUŽITÍ TĚCHTO PLOCH A STANOVENÍ PODMÍNEK PROSTOROVÉHO USPOŘÁDÁNÍ, VČETNĚ ZÁKLADNÍCH PODMÍNEK OCHRANY KRAJINNÉHO RÁZU (NAPŘÍKLAD VÝŠKOVÉ REGULACE ZÁSTAVBY, CHARAKTERU A STRUKTURY ZÁSTAVBY, STANOVENÍ ROZMEZÍ VÝMĚRY PRO VYMEZOVÁNÍ STAVEBNÍCH POZEMKŮ A INTENZITY JEJICH VYUŽITÍ) 66

6.1. STANOVENÍ PODMÍNEK PRO VYUŽITÍ PLOCH S ROZDÍLNÝM ZPŮSOBEM VYUŽITÍ, STANOVENÍ PODMÍNEK PROSTOROVÉHO USPOŘÁDÁNÍ 66

6.2. STANOVENÍ PODMÍNEK PROSTOROVÉHO USPOŘÁDÁNÍ A ZÁKLADNÍCH PODMÍNEK OCHRANY KRAJINNÉHO RÁZU 124
6.3. ČÁST ÚP S PRVKY REGULAČNÍHO PLÁNU 126
6.4. POJMY, ZKRATKY 127
7. VYMEZENÍ VEŘEJNĚ PROSPĚŠNÝCH STAVEB, VEŘEJNĚ PROSPĚŠNÝCH OPATŘENÍ, STAVEB A OPATŘENÍ K ZAJIŠŤOVÁNÍ OBRANY A BEZPEČNOSTI STÁTU A PLOCH PRO ASANACI, PRO KTERÉ LZE PRÁVA K POZEMKŮM A STAVBÁM VYVLASTNIT **141**
8. VYMEZENÍ VEŘEJNĚ PROSPĚŠNÝCH STAVEB A VEŘEJNÝCH PROSTRANSTVÍ, PRO KTERÉ LZE UPLATNIT PŘEDKUPNÍ PRÁVO, S UVEDENÍM V ČÍ PROSPĚCH JE PŘEDKUPNÍ PRÁVO ZŘIZOVÁNO, PARCELNÍCH ČÍSEL POZEMKŮ, NÁZVU KATASTRÁLNÍHO ÚZEMÍ A PŘÍPADNĚ DALŠÍCH ÚDAJŮ PODLE § 8 KATASTRÁLNÍHO ZÁKONA **146**
9. STANOVENÍ KOMPENZAČNÍCH OPATŘENÍ PODLE § 50 ODST. 6 STAVEBNÍHO ZÁKONA **147**
10. VYMEZENÍ PLOCH A KORIDORŮ ÚZEMNÍCH REZERV A STANOVENÍ MOŽNÉHO BUDOUCÍHO VYUŽITÍ, VČETNĚ PODMÍNEK PRO JEHO PROVĚŘENÍ **147**
11. VYMEZENÍ PLOCH A KORIDORŮ, VE KTERÝCH JE ROZHODOVÁNÍ O ZMĚNÁCH V ÚZEMÍ PODMÍNĚNO ZPRACOVÁNÍM ÚZEMNÍ STUDIE, STANOVENÍ PODMÍNEK PRO JEJÍ POŘÍZENÍ A PŘIMĚŘENÉ LHŮTY PRO VLOŽENÍ DAT O TÉTO STUDII DO EVIDENCE ÚZEMNĚ PLÁNOVACÍ ČINNOSTI **148**
12 VYMEZENÍ ARCHITEKTONICKY NEBO URBANISTICKY VÝZNAMNÝCH STAVEB **149**
13. ÚDAJE O POČTU LISTŮ ÚZEMNÍHO PLÁNU A POČTU VÝKRESŮ GRAFICKÉ ČÁSTI **149**

1. VYMEZENÍ ZASTAVĚNÉHO ÚZEMÍ, VČETNĚ STANOVENÍ DATA, K NĚMUŽ JE VYMEZENO

Zastavěné území je aktualizováno k ~~31. 7. 2023~~8. 8. 2023.

Hranice zastavěného území je graficky vymezena ve výkrese I.1 Výkres základního členění území a I.2 Hlavní výkres.

2. ZÁKLADNÍ KONCEPCE ROZVOJE ÚZEMÍ MĚSTA, OCHRANY A ROZVOJE JEHO HODNOT

2.1. ZÁKLADNÍ KONCEPCE ROZVOJE ÚZEMÍ MĚSTA

Hlavní cíle koncepce rozvoje města:

Pro udržitelný rozvoj města jsou navrženy tyto koncepční zásady:

- Vytvořit územně technické podmínky pro rozvoj města jako jednoho z důležitých center regionu, s důrazem na vyvážený vztah hospodářského rozvoje, sociální soudržnosti a kvalitních životních podmínek

Společnost, kvalita života

- **atraktivní město – město lázní, zeleně a vzdělávání**
  - vytvořit atraktivní město - místo s rozmanitostí života v harmonii s prostředím, moderní prosperující město lázní, inovací a centrum vzdělání
  - vybudovat postavení a prestiž města Karviné jako univerzitního města s atraktivním prostředím pro obyvatele, návštěvníky
  - vybudovat postavení a prestiž města Karviné jako lázeňského města s atraktivním prostředím pro návštěvníky i obyvatele - zvýšením kapacity zejména lázeňských provozů a úrovně ubytování přilákat nové lázeňské hosty
  - vybudovat nové atraktivity pro cestovní ruch a trávení volného času pro návštěvníky i obyvatele města v lokalitách jejich zvýšeného pohybu (sport, aktivní odpočinek, relaxace)
  - vhodným využitím rekultivovaných ploch posílit atraktivitu a rekreační potenciál území, změnit filosofii využití rekultivovaných ploch k.ú. Karviná–Doly – umožnit využití tohoto cenného zázemí Karviné nejenom pro výrobu ale i pro občanské vybavení, bydlení, sport, rekreaci a rozvoj cestovního ruchu
  - využít průmyslových památek jako specifického fenoménu řešeného území
  - využít existenci historických památek a fenoménu parků a lesoparků - ke zlepšení image města

Ekonomický rozvoj

- **v evropském prostoru**
  - využít polohy a postavení města Karviné, která je součástí významné průmyslové aglomerace
  - podpořit podnikání, cestovní ruch, inovační podnikání, výzkum a vývoj
  - zvýšit potenciál města vymezením ploch pro rozvoj pracovních příležitostí
  - vybudovat napojení na republikové dopravní koridory - je předpokladem k podpoře podnikání a rozvoje cestovního ruchu a ke stabilizaci hospodářství

- využít atraktivity lázeňského města a revitalizované krajiny pro rozvoj cestovního ruchu

Kvalita prostředí

- **místo s rozmanitostí života v harmonii s prostředím**
  - vytvořit územně technické podmínky pro zlepšení životní úrovně obyvatelstva s kvalitní sociální infrastrukturou, službami, vzdělávacími zařízeními, splňující základní podmínky pro rozvoj kvalitních lidských zdrojů
  - minimalizovat negativní vlivy těžby na kvalitu životního prostředí a veřejné zdraví v řešeném území, zvýšit kvalitu života rekultivací ploch zdevastovaných těžbou, zlepšit vzhled krajiny
  - řešit postupnou přestavbu výrobních ploch existujících v blízkosti obytné zástavby a uvolnit tak prostor pro zlepšení kvality bydlení, pro situování ploch občanského vybavení a sportu, pro zklidnění dopravy a zvýšení podílu zeleně
  - zajistit kvalitu prostředí, zejména bydlení – ochranu proti hluku a emisím z dopravy a výroby, nové plochy řešit z hlediska eliminace negativních vlivů na kvalitu životního prostředí a veřejného zdraví
  - vytvořit předpoklady pro zlepšení stavu ovzduší – postupnou restrukturalizací výroby na výrobu lehkou a rekultivací ploch po těžbě
  - využít přírodního prostředí pronikajícího do urbanistické struktury města pro volnočasové aktivity
  - realizovat navržený systém městské a příměstské zeleně s možností krátkodobé rekreace
  - zkvalitnit a rozšířit infrastrukturu pro kulturu a volný čas, podporovat zdravý způsob života

- Pro dosažení těchto cílů je nutno dodržet zásady ochrany a kultivace hodnot území a navrženou urbanistickou koncepci rozvoje území.

2.2. KONCEPCE OCHRANY A ROZVOJE HODNOT ÚZEMÍ

2.2.1. Ochrana kulturních a přírodních hodnot

Pro řešené území jsou k ochraně stanoveny místní hodnoty území, které jsou v grafické části zobrazeny překryvnými plochami, překryvnými liniemi a grafickými symboly ve výkrese I.2 Hlavní výkres.

- V řešeném území respektovat tyto kulturní a přírodní hodnoty:
  - území zásadního významu pro charakter města
  - území zásadního významu z hlediska architektury a urbanismu
  - historicky významné stavby
  - významné stavební dominanty
  - významné vyhlídkové body, místa jedinečných pohledů a průhledů, hlavní osy městotvorných vazeb (kompoziční a pohledové osy)
  - významné plochy zeleně (parky a lesoparky)
  - přírodní minerální vody
  - vodní toky, vodní plochy

- **<u>území zásadního významu pro charakter města</u>** - je vymezeno v území historického jádra města (v rozsahu městské památkové zóny Karviné - MPZ) a v území navazující na historické jádro (v rozsahu ochranného pásma městské památkové zóny - OP MPZ)

  podmínky ochrany:

  - **architektonickou část dokumentace pro stavby a změny staveb, jejichž výčet je definován v kap. 12., může zpracovávat pouze autorizovaný architekt**
  - v okolí nemovitých kulturních památek nepřipustit stavby, které by je znehodnotily svým architektonickým ztvárněním, objemovými parametry, vzhledem, účinky provozu a použitými materiály apod.

  <u>historické jádro (území MPZ)</u>

  - respektovat historickou půdorysnou strukturu
  - zachovat původní půdorysnou linii veřejných prostranství, komunikací a zástavby při veřejných prostranstvích, původní půdorysná linie je závazná pro stávající i novou zástavbu
  - využití jednotlivých objektů a prostorů musí odpovídat jejich kapacitě a technickým možnostem a musí být v souladu s památkovou hodnotou zóny
  - nová zástavba je přípustná zejména na místech proluk, na těchto místech nenavrhovat parkovací a manipulační plochy s výjimkou parkovacích domů
  - půdorysné a hmotové řešení nové zástavby bude navazovat na charakter dochovaného prostředí a dotvářet jej přiměřenými prostředky soudobé architektury
  - výška střešní římsy nepřevýší výšku střešní římsy blízkých staveb, které jsou kulturní památkou, historicky významnou stavbou nebo významnou stavební dominantou
  - řešení ploch veřejných prostranství všeobecných a zeleně – parků a parkově upravených ploch (plochy PU, ZP), ploch dopravní infrastruktury (plochy DS), bude odpovídat významu a charakteru území
  - přípustné jsou stavby a zařízení pro informace, reklamu a propagaci, sloužící propagaci statutárního města a orgánů státní správy, dále zařízení pro informace, reklamu a propagaci, které je součástí čekáren MHD
  - nové komunikace jsou přípustné pouze charakteru zklidněných komunikací, příp. sloužící pro pěší a cyklisty s výjimkou obchvatu města (~~plocha Z.225~~koridor CPZ.D84)
  - nepřípustné jsou výrobny elektřiny z obnovitelných zdrojů o celkovém instalovaném elektrickém výkonu 1 MW a více
  - v území Lázeňského areálu v části města Lázně Darkov a v návaznosti na něj
    - v Lázeňském parku zachovat stávající charakter území s dominantním podílem zeleně - reprezentovaný solitérními stavbami lázeňských domů rozptýlených v zeleni
    - v parku Boženy Němcové zachovat stávající charakter území s dominantním podílem zeleně – reprezentovaný solitérními stavbami veřejného občanského vybavení rozptýlenými v zeleni
  - <u>ve stabilizovaných plochách</u> zachovat původní hmotovou skladbu zástavby, nepřípustné jsou velkoplošné stavby, tj. stavby nerespektující historickou urbanistickou strukturu, zachovat původní výškovou hladinu zástavby, v Lázeňském parku nepřevýšit výškovou hladinu stávajících solitérních staveb, v ostatních parcích max.1 NP+
  - <u>v plochách změn</u> – respektovat navrženou výškovou regulaci zástavby:
    - plochy (SM) - Z.252, Z.253 - 2 NP

  - plochy (SM) - Z.258 - 2 NP ve východní části plochy, 1 NP v západní části plochy - rozhraní mezi východní a západní částí plochy je v prodloužení hranice zastavěného území (mezi parc. č. 172/18 a 172/1) směrem jižním
  - plochy (SM) - Z.259 – 1NP

- v plochách změn - respektovat navržený charakter zástavby – prostorové řešení stavebních pozemků:
  - plocha Z.252 (SM) - zahrady orientovat východním směrem

území navazující na historické jádro (území v OP MPZ):

- respektovat původní půdorysnou linii veřejných prostranství, komunikací a zástavby při veřejných prostranstvích
- respektovat původní hmotovou skladbu zástavby
- nepřípustné jsou velkoplošné stavby, tj. stavby nerespektující historickou urbanistickou strukturu
- nepřípustné jsou výrobny elektřiny z obnovitelných zdrojů o celkovém instalovaném elektrickém výkonu 1 MW a více
- ve stabilizovaných plochách respektovat stávající výškovou hladinu zástavby
- v plochách změn respektovat navrženou výškovou regulaci zástavby:
  - plocha Z.242 (SC) - max. výška budovy (horní hrana atiky) nepřevýší stávající výšku budovy (horní hranu atiky) Slezské univerzity
  - plocha Z.246 (SC) - ve tř. 17. listopadu (ze severovýchodní strany plochy) respektovat výškovou úroveň stávajícího obchodního domu na pozemku parc.č. 569/1 v k.ú. Karviná-město“
  - v ploše Z.334 (SC) – 3 NP
  - v ploše Z.335 (SC) – 4 NP
- nové komunikace jsou přípustné pouze charakteru zklidněných komunikací, příp. sloužící pro pěší a cyklisty s výjimkou obchvatu města (~~plocha Z.225~~koridor CPZ.D84)

- **území zásadního významu z hlediska architektury a urbanismu** - je vymezeno severně od centra města, je reprezentováno hlavní částí obytného souboru ve stylu „Sorela“ v části města Nové Město

  Urbanistické hodnoty

  - ❖ pravidelné linie nízkopodlažních bytových domů na pravoúhlém rastru vytvářející ulice a náměstí
  - ❖ linie bytových domů přerušované na vybraných místech dominantními budovami veřejného občanského vybavení.
  - ❖ prostředí příjemné pro život lidí, lidské měřítko
  - ❖ náměstí a parky - hlavní ohniska obytných souborů - uzavřením svého obvodu záměrně evokují náměstí historických měst
  - ❖ uplatňování klasického osového systému – hlavní severojižní kompoziční osa procházející hlavní třídou Osvobození, je křížena dvěma kompozičními osami východozápadními
  - ❖ komerční využití parteru obytné zástavby orientované do hlavních veřejných prostranství - třídy Osvobození, náměstí Budovatelů

Architektonické hodnoty

- ❖ nízkopodlažní zděné bytový dům se sedlovou střechou, obvykle zakončené valbou
- ❖ dekorativnost – reliéfy, sgrafitová a sochařská výzdoba s doplňkovými prvky, jako jsou mříže a zábradlí balkonů.
- ❖ použití prvků antiky (sloupy), renesance (sgrafita), dalšími prvky jsou oblouky, arkády, atiky, reliéfy, římsy, krakorce…

podmínky ochrany:

- respektovat pro „Sorelu“ typický charakter a strukturu zástavby
- zachovat stávající výškovou hladinu zástavby
- podmíněně přípustné jsou změny stávajících staveb (přístavby a stavební úpravy) za podmínky, že budou respektovat vymezené urbanistické a architektonické hodnoty
- respektovat a kultivovat veřejná prostranství – náměstí, ulice, parkovou zeleň; podporovat využití parteru obytné zástavby, orientované do hlavních veřejných prostranství, pro komerční využití

- **historicky významné stavby:**
  - nemovité kulturní památky
  - místní památky:
    - 1 - dům čp. 5, Masarykovo náměstí parc. č. 104/1, k.ú. Karviná–město
    - 2 - bývalá hraběcí konírna, čp. 10, parc. č. 111, 110/2, k.ú. Karviná–město
    - 3 - dům čp. 26, Masarykovo náměstí, parc. č. 217, k.ú. Karviná–město
    - 4 - městský dům čp. 28, Masarykovo náměstí, parc. č. 216/1, k.ú. Karviná–město
    - 5 - dům čp. 29, Masarykovo náměstí, parc. č. 211, k.ú. Karviná–město
    - 6 - měšťanský dům čp. 84, ulice Fryštátská, parc. č. 82, k.ú. Karviná–město
    - 7 - vila čp. 168, ul. Fryštátská, parc. č. 1238/1, k.ú. Karviná–město
    - 8 - areál mlýna s hospodářskou budovou a pozemky parc. č. 1298, 1299/1, 1299/2, 1299/3, 1302/1 a 1302/2, k.ú. Karviná–město
    - 9 – kaple, ulice Mickiewiczova, parc. č. 2280, k.ú. Karviná–město
    - 10 - dům čp. 4, Masarykovo náměstí, parc. č. 102, k.ú. Karviná–město
    - 11 - dům čp. 3, Masarykovo náměstí, parc. č. 5, k.ú. Karviná–město
    - 12 – hřbitovní kaple v lokalitě Hohenegger, k.ú. Karviná-Doly
    - 13 – kaplička u čp. 1920 U Tratě, parc. č. 4109, k.ú. Karviná–město

podmínky ochrany:

- historicky významné stavby zachovat
- respektovat výškovou hladinu zástavby, půdorysnou stopu, historické architektonické detaily
- **architektonickou část dokumentace u změn dokončených staveb může zpracovávat pouze autorizovaný architekt**

- v okolí historicky významných staveb nepřipustit stavby, které by je znehodnotily svým architektonickým ztvárněním, objemovými parametry, vzhledem, účinky provozu a použitými materiály apod.

- **<u>významné stavební dominanty:</u>**
    - 1 - zámek, k.ú. Karviná–město
    - 2 - farní kostel Povýšení sv. Kříže, k.ú. Karviná-město
    - 3 - bývalá radnice s radniční věží, k.ú. Karviná-město
    - 4 - farní kostel sv. Barbory, k.ú. Louky nad Olší
    - 5 - vodárenská věž, na ul. U Vodárny, k.ú. Karviná-město
    - 6 - vodárenská věž, v areálu firmy ArcelorMittal Tubular Products Karviná, a.s. (dále jen ArcelorMittal), k.ú. Karviná-město
    - 7 - farní kostel sv. Petra z Alkantary, Karviná-Doly
    - 8 - těžní věž výdušné jámy č. 1 GABRIELA, k.ú. Karviná-Doly
    - 9 - těžní věž výdušné jámy č. 2 GABRIELA, k.ú. Karviná–Doly
    - 10 - těžní věž výdušné jámy AUSTRIA / Barbora /, k.ú. Karviná–Doly
    - 11 - těžní věž vtažné jámy AUSTRIA / Barbora /, k.ú. Karviná–Doly
    - 12 - komín v bývalém areálu jámy Jindřich / Důl Karviná – závod Jindřich/, k.ú. Karviná–Doly
    - 13 - filiální kostel sv. Marka, parc. č. 208, k.ú.Karviná-město
    - 14 - kaple sv. Anny, parc. č. 6, k.ú. Ráj
    - 15 - kaple Andělů strážných, parc. č. 242, k.ú. Staré Město u Karviné

  podmínky ochrany:

  - respektovat stavební dominanty, nepřipustit výstavbu a záměry, které by mohly narušit jejich funkci dominanty
  - pro významné stavební dominanty č. 4, 6, 8, 9, 10, 11, 12 platí i podmínky ochrany definované pro historicky významné stavby

- **<u>významné vyhlídkové body (vyhlídka), místa jedinečných pohledů a průhledů, hlavní osy městotvorných vazeb (hlavní kompoziční a pohledové osy):</u>**
    - vyhlídka - Rájecký kopec západně od křižovatky ulic Polská x Višňová – na část města Lázně Darkov s Darkovským jezerem a do krajiny
    - vyhlídka z ulice U Farmy - do krajiny
    - místo pohledu - z návrší nad kostelem sv. Petra z Alkantary (ul. Slezská) na kostel sv. Petra z Alkantary a hřbitov
    - místo pohledu a průhledu a hlavní pohledová osa - od zámku přes park Boženy Němcové do krajiny umocňující dojem z hloubky prostoru
    - místo pohledu - z parku Boženy Němcové na zámek a farní kostel Povýšení sv. Kříže
    - pohledy z veřejných prostranství na dominantu farního kostela Povýšení sv. Kříže (např. z Masarykova nám., z ulice Borovského, …)

- hlavní kompoziční osa procházející od centra města třídou Osvobození přerušená dvěma příčnými osami, podél nichž bylo formováno území zásadního významu – obytný celek Nové Město
- hlavní pohledová osa od jámy Gabriela (těžní věže) ke kostelu sv. Petra z Alkantary

podmínky ochrany

- respektovat místa vyhlídek, pohledů a průhledů, nepřipustit činnosti, výstavbu a záměry, které by mohly zabránit volnému průhledu na stanovený cíl; tato místa podpořit odpočívadly
- respektovat hlavní osy městotvorných vazeb (hlavní kompoziční a pohledové osy), podporovat aktivity a činnosti přispívající k jejich zdůraznění – např. zakončit je dominantou ve formě objektu či drobné architektury, výsadbou zeleně, a dále:
  - hlavní kompoziční osu tř. Osvobození ukončit v ploše Z.208 – **architektonickou část dokumentace stavby v ploše Z.208 může zpracovávat pouze autorizovaný architekt**
  - respektovat hlavní pohledovou osu mezi zámkem a krajinou, v plochách zeleně ZP osu respektovat jako nezastavitelnou s přípustným přerušením dominantou drobné architektury, výšková hladina zástavby v navazujících plochách v pokračování osy (stabilizované plochy rekreace individuální RI) - max. 1 NP

- **<u>významné plochy zeleně</u>** - parky a lesoparky:
  - park Boženy Němcové s navazující zelení, park Bedřicha Smetany, Lázeňský park s navazující zelení, park v lázeňském areálu Hranice
  - Univerzitní park
  - lesopark Dubina s navazující zelení, lesopark Bažantnice
  - plochy parkové zeleně v obytných souborech: Nové Město – 2 parky na příčné kompoziční ose, Hranice – 2 parky v páteřní ose obytného souboru, Mizerov, Ráj

podmínky ochrany:

- respektovat významné plochy zeleně města včetně ploch navržených pro jejich rozšíření, dotvářející základní urbanistickou kostru v urbanizovaném území
- zachovat prolínání krajinné a městské zeleně, zachovat spojitost ploch v koordinaci s územním systémem ekologické stability
- odstranění vzrostlé zeleně je přípustné v případě její náhrady za zeleň vhodné druhové skladby a vhodného umístění
- nepřípustné je měnit užívání způsobem, který by narušil hlavní funkce území – oddychovou a ekologickou, např. budovat zařízení pro organizovanou tělovýchovu

- **<u>přírodní minerální vody</u>**

podmínky ochrany:

- chránit zdroje minerálních vod a vytvářet podmínky pro jejich účelné využití

- **<u>vodní toky, vodní plochy</u>**

podmínky ochrany:

- chránit linie vodních toků (včetně toků občasných a údolnic) před zastavěním

- vytvářet podmínky pro využití genia loci vodních ploch a vodních toků pro krátkodobou rekreaci - začlenit do sítě tras a stezek pro pěší a cyklisty, ve vhodných místech pro koupání zpřístupnit břehy

2.2.2. Ochrana civilizačních hodnot

V grafické části nejsou civilizační hodnoty zobrazeny – jsou součástí ploch s rozdílným způsobem využití zobrazených ve výkrese I.2 Hlavní výkres.

Vymezeny tyto civilizační hodnoty:

- stávající plochy výroby, stávající plochy občanského vybavení
- lázně
- silnice, železnice, vlečky
- cyklistické stezky, turistické stezky, hraniční přechod pro pěší a cyklisty
- protipovodňové hráze, veřejná technická infrastruktura

podmínky ochrany:

- respektovat a rozvíjet občanské vybavení jako základ polyfunkčního využití urbanistické struktury města a jeho částí
- stabilizovat a rozvíjet využití urbanizovaného území pro lázeňské, léčebné, rehabilitační a wellness účely, včetně doprovodné vybavenosti pro cestovní ruch a rekreaci, podporovat kultivaci lázeňských areálů Darkov a Hranice a dbát na zachování a rozvíjení přírodních a krajinných kvalit v jejich okolí
- stabilizovat a rozvíjet veřejnou dopravní infrastrukturu – silniční a železniční vč. systému zavlečkování s důrazem na veřejnou hromadnou dopravu
- stabilizovat a rozvíjet veřejnou technickou infrastrukturu
- řešit rozvoj turistiky, cykloturistiky a služeb cestovního ruchu s vazbou na stávající a navržené lesoparky, vodní plochy a toky a kulturní hodnoty území, vytvářet podmínky pro průchod na sousedící území včetně Polska – respektovat stávající cykloturistický přechod a hledat možnosti přechodů nových
- zachovat linie vodních toků (včetně toků občasných a údolnic); vytvářet podmínky pro využití genia loci vodních ploch a vodních toků pro krátkodobou rekreaci
- respektovat systém protipovodňové ochrany (hráze), vytvářet podmínky pro jeho fungování.

3. URBANISTICKÁ KONCEPCE, VČETNĚ URBANISTICKÉ KOMPOZICE, VYMEZENÍ PLOCH S ROZDÍLNÝM ZPŮSOBEM VYUŽITÍ, VYMEZENÍ ZASTAVITELNÝCH PLOCH, PLOCH PŘESTAVBY A SYSTÉMU SÍDELNÍ ZELENĚ

V grafické části je urbanistická koncepce a systém sídelní zeleně zobrazena ve výkrese I.2 Hlavní výkres a I.3 Koncepce veřejné infrastruktury. Podmínky využití ploch a podmínky prostorového uspořádání jsou definovány v kap. 6.1. a 6.2.; rozvojové plochy jsou vymezeny v kap. 3.2. nebo 3.3., kde jsou v případě potřeby definovány specifické podmínky využití a dále v kap. 3.1.4.

3.1. NÁVRH URBANISTICKÉ KONCEPCE, VČETNĚ URBANISTICKÉ KOMPOZICE, VYMEZENÍ SYSTÉMU SÍDELNÍ ZELENĚ

Řešené území je rozděleno na:

plochy v urbanizovaném území, tj. na:

- stabilizované plochy, vymezené hranicí zastavěného území (bez číselné identifikace)
- plochy změn – zastavitelné plochy (i.č. - identifikace - písmeno Z, tečka a číslice, např. Z.1)
- plochy změn - plochy přestavby (i.č. - identifikace - písmeno P, tečka a číslice, např. P.2)

plochy v nezastavěném území – krajině, tj. na:

- stabilizované plochy (bez číselné identifikace)
- plochy změn v krajině (i.č. - identifikace - písmeno K, tečka a číslice, např. K.1), dále viz kap. 5.2.

plochy a koridory územních rezerv – (i.č. - identifikace - písmeno R, tečka a číslice, např. R.1), dále viz kap. 10.

3.1.1. Urbanistická koncepce - základní uspořádání sídelní struktury

Zásady řešení:

- Za jádro urbanistické struktury řešeného území považovat městské centrum obklopující Masarykovo náměstí v části města Fryštát, soustřeďující občanské vybavení celoměstského a regionálního významu i bydlení (plochy smíšené obytné centrální - SC)
- Zachovat a rozvíjet urbanistickou strukturu města a jeho částí s propojením na okolní krajinu.
- Posilovat význam města jako nadmístního centra vybavenosti a významného centra vzdělání a lázeňství.
- Respektovat historické jádro jako přirozené těžiště města charakterizované kompaktní zástavbou ve specifické terénní konfiguraci, s volným prostorem do jádra prolínajících parků a do navazující obytné zástavby prolínajících ploch zeleně - lesoparků a rekreační zeleně.
- Pro rozvoj města využívat i plochy se smíšeným využitím, které umožňují širší spektrum činností a aktivit a přispívají tak k oživení a zpestření struktury města a jeho částí.
- Respektovat v ÚP stanovené podmínky pro ochranu charakteru historického jádra města a dalších urbanisticky a architektonicky významných prostorů a staveb, míst pohledů na hlavní dominanty, míst výhledů na město a do krajiny, stanovené v kap. 2.2.1.
- Řešit plochy zeleně s funkcí izolační a kompoziční, navržené pro eliminaci negativních vlivů dopravy a výroby - plochy zeleně sídelní ostatní – ZS, kap. 3.2. a 3.3.
- Části města (Fryštát, Mizerov, Nové Město, Hranice, Ráj, Lázně Darkov) rozvíjet jako souvisle urbanizovaný celek ve vazbě na historické jádro a ve vazbě na navazující novodobou zástavbu obytných souborů bytových domů a lokalit rodinných domů.
- Hlavní rozvíjející se funkcí je **bydlení,** s upřednostněním bydlení v rodinných domech. Rozvojové plochy pro bydlení situovat do části města Hranice, Mizerov, Ráj a do severozápadní části města Staré Město - lokality Olšiny.
- Rozvoj dalších funkcí - **občanské vybavení, sport, rekreace** - směrovat do ploch po těžbě v části města Lázně Darkov a Doly. V lokalitě u Darkovského jezera a v lokalitě Lipiny vytvořit rozsáhlé sportovně – rekreační zázemí města s těsnou vazbou na lázeňský areál Darkov. Chybějící kapacity ploch pro hromadnou rekreaci směrovat do území s možností koupání,

provozování lodních sportů, turistiky a cyklistiky - na zrekultivované území v k.ú. Darkov u Darkovského jezera a u vodního toku Olše v lokalitě Lipiny, dále na zrekultivované území v návaznosti na vodní plochu Pilňok v k.ú. Karviná–Doly. Stabilizované a rozvojové plochy rekreace individuální RI (zahrádkářské lokality) doplnit o nezbytnou infrastrukturu pro rekreaci (např. hygienická zařízení, plochy pro setkávání a odpočinek). Rozvoj řešit v návaznosti na stabilizované plochy - rozšířením plochy individuální rekreace ve východní části města v k.ú. Ráj.

- V části města **Staré Město** upřednostnit hospodárné využití ložiska černého uhlí před rozvojem vlastního sídla, nové plochy pro rozvoj sídla nevymezovat a ve stabilizovaných plochách respektovat omezení, vyplývající z podmínek definovaných pro toto území v kap. 6.1. a z grafické části.

- Řešit plochy **sídelní zeleně** pro krátkodobou rekreaci obyvatel města a nahradit tak chybějící přírodní zázemí městu a lázeňským areálům – rozvíjet plochy veřejné zeleně v k.ú. Karviná-město (část města Nové Město, Hranice, Mizerov), v k.ú. Ráj, k.ú. Darkov se zachováním charakteristické hodnoty - pronikáním do urbanizovaného území. Plochy sídelní zeleně vzájemně propojit s plochami zeleně jiné - rekreační, viz kap. 5.8.

- Hlavní rozvoj **výroby** směrovat k již stabilizovaným areálům a s využitím již rozestavěných a pro rozvoj zainvestovaných ploch. Výrobu, orientovanou na lehký průmysl, rozvíjet v části města Staré Město v průmyslové zóně Nové Pole (plochy výroby lehké - VL). Hlavní rozvoj výroby orientované zejména na zpracovatelský průmysl směrovat mimo obytnou zástavbu do části města Doly, do významné průmyslové zóny Nad Barborou, Hohenegger (plochy smíšené výrobní všeobecné - HU). Areály charakteru drobné výroby lze akceptovat v návaznosti na obytnou zástavbu při dodržení omezujících podmínek (plochy výroby drobné a služeb – VD).

- Řešit odvedení tranzitní **dopravy** mimo zastavěné území v plochách dopravní infrastruktury, navržených v části města Hranice, Fryštát, Lázně Darkov a Staré Město.

- Hlavní rozvoj **technické infrastruktury** řešit v části města Doly – energetický zdroj, kompostárna, rozvodna (plochy technické infrastruktury všeobecné - TU, plochy technické infrastruktury – nakládání s odpady - TO).

- Část města **Louky** i nadále rozvíjet jako samostatné sídlo s převažujícím využitím pro bydlení (plochy smíšené obytné venkovské - SV). V urbanistické struktuře stabilizovat a rozvíjet centrum sídla (občanské vybavení, sport, veřejná zeleň); v jižní části Louk situovat plochy komerčního občanského vybavení a rozšířit výrobní zónu. Rozvojové plochy pro bydlení řešit v návaznosti na zastavěné území - úměrně charakteru sídla a kapacitě veřejné infrastruktury. V území důlních vlivů postupně rušit zástavbu a zastavěné území navrátit do krajiny (plochy smíšené nezastavěného území všeobecné – MU). Stabilizovat plochy rekreace individuální RI (zahrádkářské lokality) a doplnit je o nezbytnou infrastrukturu pro rekreaci (např. hygienická zařízení, plochy pro setkávání a odpočinek). Rozvoj řešit v návaznosti na stabilizované plochy rozšířením lokality individuální rekreace v lokalitě Kempy. Řešit odvedení tranzitní dopravy mimo zastavěné území v navržené ploše dopravní infrastruktury.

3.1.2. Urbanistická koncepce - podmínky a požadavky na uspořádání systému center a městských tříd

Respektovat hlavní **urbanistickou kompozici**, která je stanovena touto hierarchií území:

- Městské centrum – podporovat a rozvíjet území celoměstského a regionálního významu v části města Fryštát obklopující Masarykovo náměstí - plochy smíšené obytné centrální – SC.

- Městské třídy (bulváry) – podporovat a rozvíjet hlavní kostru urbanistické struktury – městské třídy, propojující centrum města s částmi města a s jejich lokálními centry – v uličních prostorech podporovat úpravy pro zlepšení pohybu a pobytu pěších, zejména liniovou zeleň, v navazující zástavbě podporovat využití parteru, které přispěje k oživení daného prostoru. Městské třídy jsou:

  - okružní ulice - tř. 17. listopadu, ulice Ostravská, ulice Leonovova, ulice Havířská, ulice Kosmonautů, tř. Těreškovové
  - radiální ulice - tř. Osvobození, ulice Rudé armády, ulice Žižkova, ulice Borovského, ulice Nádražní

- Lokální centra - podporovat a rozvíjet území lokálních center, kde upřednostňovat stavby a zařízení pro občanské vybavení komerční a veřejné - podporovat jejich intenzivní využívání úměrně svému okolí a významu ve struktuře města a jeho částí; podporovat úpravy veřejných prostranství a veřejné zeleně pro zlepšení pohybu a zpříjemnění pobytu pěších. Za lokální centra plnící svou funkci v rámci částí města považovat:
  - Nové Město
    - lokální centrum transformované do podnoží bytových domů obklopujících tř. Osvobození a navazující ulice – zejména ulici Dvořákova a Čapkova
    - lokální centrum transformované do podnoží bytových domů obklopujících nám. Budovatelů
    - lokální centrum severně od železniční stanice Karviná–město ve Vrchlického sadech
  - Hranice
    - lokální centrum při nástupu do obytného souboru od ulice Leonovova
    - lokální centrum při nástupu do obytného souboru od lázeňského areálu Hranice od ulice Čsl. armády
  - Mizerov
    - 3 lokální centra v obytných souborech situovaná na okružní třídě Těreškovové - při křížení s ul. Tyršova, při křížení s ulicí Centrum a při křížení s ulicí Borovského (jižní část centra je již v části města Ráj)
    - lokální centrum při ulici Majakovského
    - lokální centrum ve vazbě na Regionální knihovnu
    - lokální centrum při křížení ul. Mickiewiczova a Žižkova (severní část centra se nachází v části města Hranice)
  - Ráj
    - 2 lokální centra v obytných souborech situovaná na okružní ulici Kosmonautů při křížení s ulicí Borovského a Ciolkovského
  - Louky – lokální centrum mezi stávající silnicí a přeložkou silnice I/67 tvořené plochami občanského vybavení (OV, OS) a navazujícími plochami zeleně – parků a parkově upravených ploch (ZP)

  Nová lokální centra řešit v rozvojových územích s podílem bydlení v části města:

  - Hranice
    - lokální centrum jižně od ul. Mickiewiczova v navrženém obytném souboru, konkrétní umístění je řešeno územní studií US.2 pod názvem „Územní studie US-2 PRO ÚZEMÍ KARVINÁ – HRANICE MEZI ULICEMI MICKIEWICZOVA A ČSL. ARMÁDY“
  - Ráj
    - lokální centrum v navržené lokalitě Pod lesem jižně od ulice Poutní, konkrétní umístění je řešeno územní studií US.1 pod názvem „US – 1 Karviná Ráj Nad pískovnou“

- Staré Město
  - lokální centrum u točny autobusu při ulici Olšiny

Nová lokální centra dále řešit v části města:

- Lázně Darkov – specifické lokální centrum jižně od řeky Olše
- Doly – lokální centrum v prostoru hlavního vstupu do navržené průmyslové zóny Nad Barborou – východně od silnice II/474

3.1.3. Urbanistická koncepce – koncepce uspořádání základních funkcí v urbanizovaném území

Koncepce centra města

Pro stabilizaci centra města a posílení jeho významu, zejména pro dostupnost k veřejnému občanskému vybavení, bydlení a ke kvalitním plochám veřejných prostranství a veřejné zeleně, jsou vymezeny Plochy smíšené obytné centrální – SC.

Koncepce bydlení

Pro bydlení v kvalitním prostředí s dobrou dostupností k veřejným prostranstvím, veřejnému občanskému vybavení a k plochám umožňujícím krátkodobou rekreaci, jsou vymezeny plochy:

- Plochy bydlení hromadného – BH
- Plochy bydlení individuálního – BI
- Plochy smíšené obytné městské – SM
- Plochy smíšené obytné venkovské – SV

Koncepce veřejného občanského vybavení

Vymezená v kap. 4.3.

Koncepce komerčního občanského vybavení

Pro vybavení obchodem a službami, zpravidla s přímým napojením na plochy dopravní infrastruktury, jsou vymezeny Plochy občanského vybavení komerčního - OK, Plochy občanského vybavení jiného – nákupní centra – OX.n.

- Stabilizovat a rozvíjet plochy občanského vybavení komerčního jako součást stávajících a navržených městských a lokálních center, podporovat městotvorné komerční využití parterů, situovaných ve vazbě na hlavní městské třídy a pěší prostranství, dále v kap. 3.1.4.
- Řešit občanské vybavení celoměstského významu - areál volného času v rámci navrženého lokálního centra specifického severně od Darkovského jezera v části města Lázně Darkov (sport, služby zohledňující potřeby lázeňských areálů,...).
- Obchod a služby rozvíjet také jako doplňkovou funkci v rámci ploch smíšených obytných centrálních a smíšených obytných městských a smíšených obytných venkovských.
- Respektovat stabilizované plochy umožňující umístění občanského vybavení komerčního nadmístního významu, situované při hlavních páteřních komunikacích ve vazbě na obytné soubory s vysokou hustotou zástavby – nákupní centrum - jih (při vjezdu do města od sídla Louky), nákupní centrum – sever (křižovatka Leonovova – Žižkova), nákupní centrum – západ (u železniční stanice Karviná - hlavní nádraží).

- Řešit rozvoj nákupních center – využitím brownfields v severní části města u křižovatky Leonovova – Havířská.

Koncepce občanského vybavení - sportu

Jsou vymezeny Plochy občanského vybavení – sport – OS.

- Stabilizovat hlavní sportovní areály - v k.ú. Karviná–město na ul. Sportovní, mezi ul. Rudé armády a ul. Leonovova, na ul. U Bažantnice, v k.ú. Ráj na ul. Polská, v k.ú. Staré Město u Karviné na ul. Myslivecká, v k.ú. Louky nad Olší na východním okraji sídla.

- Řešit doplnění, příp. rozšíření stávajících víceúčelových hřišť v části města Louky, Ráj.

- Náhradu za rušené dětské dopravní hřiště lze budovat v rámci ploch občanského vybavení (OV, OS)

- Chybějící hřiště a dětská hřiště situovat i v rámci jiných ploch s rozdílným způsobem využití, např. v plochách veřejných prostranství, veřejné zeleně, bydlení, ploch smíšených obytných.

- Plochy pro sport celoměstského významu řešit severozápadně od Darkovského jezera v části města Lázně Darkov a Doly.

- Nové kynologické cvičiště vybudovat v ploše navržené při ulici Za Splavem v části města Ráj – jihozápad, respektovat stabilizovanou plochu v části města Mizerov.

Koncepce občanského vybavení - lázeňství

Jsou vymezeny Plochy občanského vybavení lázeňského – OL. Plochy zeleně – parky a parkově upravené plochy – ZP.

- Respektovat stabilizované lázeňské areály Darkov a Hranice.

- Nároky na nové plochy pro výstavbu řešit:
    - v lázeňském areálu Darkov - s využitím stabilizovaných ploch OL, případně s využitím plochy Lázeňského parku - plochy zeleně – parků a parkově upravených ploch při respektování stanovených podmínek
    - v lázeňském areálu Hranice - s využitím stabilizovaných ploch OL, případně s využitím navazujících stabilizovaných a rozvojových (Z.266) ploch zeleně – parků a parkově upravených ploch

- Podporovat rozšíření plochy zeleně – parků a parkově upravených ploch (ZP) a plochy zeleně jiné – rekreační (ZX) umožňující propojení lázeňských areálů s navazující městskou a příměstskou zelení a zvýšení komfortu pro návštěvníky lázní.

Koncepce rekreace

Jsou vymezeny:

- Plochy rekreace hromadné – rekreační areály – RH, Plochy rekreace individuální – RI, dále v kap. 3.1.1.

Koncepce veřejných prostranství

V kap. 4.4.

Systém sídelní zeleně

V kap. 3.1.4. a 4.4.

Koncepce výroby

Jsou vymezeny:

- Plochy výroby lehké – VL, Plochy výroby drobné a služeb – VD, Plochy smíšené výrobní všeobecné – HU, dále v kap. 3.1.1.

Koncepce dopravní infrastruktury

V kap. 4.1.

Koncepce technické infrastruktury

V kap. 4.2.

3.1.4. Vymezení systému sídelní zeleně

Jsou vymezeny:

- Plochy zeleně – parky a parkově upravené plochy– ZP
- Plochy zeleně sídelní ostatní – ZS
- Plochy zeleně – zahrady a sady – ZZ
- Respektovat a rozvíjet systém sídelní zeleně:
  - stabilizovat stávající plochy a dále rozšiřovat plochy městské zeleně a podporovat jejich vzájemné propojování (plochy ZP, ZS)
  - plochy městské zeleně (ZP, ZS) propojit s plochami příměstské zeleně (plochy zeleně jiné – rekreační – ZX) a vytvořit tak „zelené klíny“ pronikající do urbanizovaného území a zprostředkovávající propojení s krajinou
  - plochy sídelní zeleně realizovat i v rámci dalších ploch s rozdílným způsobem využití, např. v plochách veřejných prostranství, plochách bydlení, plochách se smíšeným využitím
  - se zapojením ploch veřejných prostranství řešit prostupnost sídelní zeleně pro pěší a cyklisty

3.2. VYMEZENÍ ZASTAVITELNÝCH PLOCH

i.č.	způsob využití plochy	k.ú.	část města, lokalita	specifické podmínky využití ploch (tyto podmínky mají před ostatními podmínkami prioritu)
Z.1	plochy smíšené obytné městské - SM	Karviná-město	Hranice, sever	• realizovat komunikaci v ploše PU (Z.5)
Z.3	plochy bydlení individuálního - BI	Karviná-město	Mizerov, u lesoparku Dubina	• realizovat komunikaci v ploše PU (Z.37) • plochu pro setkávání a odpočinek řešit v ploše Z.4a
Z.4a	plochy zeleně sídelní ostatní – ZS	Karviná-město	Mizerov, u lesoparku Dubina	• respektovat podmínky využití koridoru KT (CNU.KT28), kap. 6.1. • řešit plochu pro setkávání a odpočinek pro Z.36
Z.5	plochy veřejných prostranství všeobecných - PU	Karviná-město	Hranice, jižně od ul. Mickiewiczova	• řešit komunikaci pro plochu Z.1 • řešit pěší propojení do lázeňského parku v Hranicích

i.č.	způsob využití plochy	k.ú.	část města, lokalita	specifické podmínky využití ploch (tyto podmínky mají před ostatními podmínkami prioritu)
Z.6	plochy veřejných prostranství všeobecných - PU	Karviná-město	Mizerov, ul. Žižkova - ul. Lesní	• řešit pěší propojení do lesoparku Dubina
Z.7	plochy veřejných prostranství všeobecných - PU	Karviná-město	Mizerov, ul. Poutní	• řešit komunikaci pro plochu Z.3, Z.29a, Z.29b, Z.34
Z.8	plochy bydlení individuálního - BI	Ráj	Ráj, sever	• pro obsluhu východní části plochy realizovat komunikaci v ploše Z.163 – propojit se stabilizovanou plochou PU • pro obsluhu západní části plochy rozšířit stabilizované plochy PU na min. 8 m • řešit pěší propojení do plochy Z.12 - k ploše pro setkávání a odpočinek
Z.9	plochy bydlení individuálního – BI	Ráj	Ráj, sever	• pro obsluhu jižní části plochy rozšířit stabilizovanou plochu PU (ul. V Polích) na min. 8 m • řešit pěší propojení do plochy Z.12 - k ploše pro setkávání a odpočinek
Z.10	plochy bydlení individuálního - BI	Ráj	Ráj, sever	• realizovat komunikaci v ploše Z.163 • pro obsluhu pozemků v rámci plochy řešit komunikaci • řešit pěší propojení do plochy Z.12 - k ploše pro setkávání a odpočinek
Z.12	plochy zeleně sídelní ostatní – ZS	Ráj	Ráj, sever	• řešit plochu pro setkávání a odpočinek v jižní části plochy pro Z.8, Z.9, Z.10 • řešit pěší propojení – od Z.8 k ploše pro setkávání a odpočinek a podél vodoteče propojit stabilizované a rozvojové plochy veřejných prostranství
Z.13	plochy bydlení individuálního - BI	Ráj	Ráj, sever	• realizovat komunikaci v ploše PU (Z.14) • v rámci plochy řešit komunikaci
Z.14	plochy veřejných prostranství všeobecných - PU	Ráj	Ráj, sever	• řešit komunikaci pro plochy BI (Z.15)
Z.15	plochy bydlení individuálního - BI	Ráj	Ráj, sever	• realizovat komunikaci v ploše PU (Z.14, Z.17, Z.18) • řešit pěší propojení do plochy K.1 - k ploše pro setkávání a odpočinek
Z.17	plochy veřejných prostranství všeobecných - PU	Ráj	Ráj, sever	• řešit komunikaci pro plochu Z.15
Z.18	plochy veřejných prostranství všeobecných - PU	Ráj	Ráj, sever	• řešit komunikaci pro plochu Z.15
Z.19	plochy veřejných prostranství všeobecných - PU	Ráj	Ráj, sever	• řešit komunikaci pro plochu Z.20
Z.20	plochy bydlení individuálního – BI	Ráj	Ráj, sever	• obsluhu plochy řešit ze severu - realizovat komunikaci v ploše Z.19, příp. z jihovýchodu ze stabilizované plochy PU • v OP ZVN lze řešit pouze zahradu bez nadzemních staveb a oplocení
Z.21	plochy zeleně sídelní ostatní – ZS	Ráj	Ráj, sever	• řešit průchod ÚSES – biokoridoru LBK.19

i.č.	způsob využití plochy	k.ú.	část města, lokalita	specifické podmínky využití ploch (tyto podmínky mají před ostatními podmínkami prioritu)
Z.23	*zrušeno*			
Z.24	plochy zeleně sídelní ostatní – ZS	Ráj	Ráj, sever	• respektovat vodní tok a umožnit jeho zpřístupnění • respektovat podmínky využití ploch v území určeném k rozlivu, kap. 6.1.
Z.27	plochy veřejných prostranství všeobecných - PU	Karviná-město	Mizerov, ul. Nad Dubinou	• řešit komunikaci a pěší propojení
Z.29a **Z.29b**	plochy bydlení individuálního - BI	Karviná-město	Mizerov, u lesoparku Dubina	• umožnit rozšíření ulice Poutní • řešit pěší propojení do plochy Z.160 - k ploše pro setkávání a odpočinek
Z.31	plochy bydlení individuálního - BI	Karviná-město	Mizerov, u lesoparku Dubina	• realizovat komunikaci v ploše Z.3 • respektovat podmínky, kap. 6.1., odst. ochrana zdravých životních podmínek - <u>Podmínky výstavby v plochách, do nichž zasahují negativní vlivy ze silniční dopravy, výroby, sportu</u>
Z.33	plochy veřejných prostranství všeobecných - PU	Karviná-město	Mizerov, u lesoparku Dubina	• řešit komunikaci s obratištěm, navazující na komunikaci v ulici Stavbařů pro obsluhu plochy Z.36, Z.38
Z.34	plochy smíšené obytné městské - SM	Ráj	Ráj, lokalita Pod lesem	• řešit lokalitu s převažujícím využitím pro bydlení v rodinných domech • řešit lokální centrum, viz kap. 3.1.2. • hlavní obsluhu dopravní a technickou infrastrukturou řešit z ul. Borovského a z ul. Na Kopci (plocha Z.7) • propojení do ulice Mickiewiczovy řešit napojením na plochu veřejných prostranství (plocha Z.164) • řešit napojení lokality na městskou hromadnou dopravu, pěší propojení k zastávkám MHD • řešit pěší propojení k vodní ploše Pískovna - k ploše pro setkávání a odpočinek • řešit plochy veřejné zeleně a dětské hřiště • respektovat údolnici u vodní plochy Pískovna, podpořit ji pásem izolační zeleně • řešit odvedení dešťových vod
Z.35a	*zrušeno*			
Z.35b	plochy bydlení individuálního – BI	Karviná-město	Mizerov	• v rámci plochy řešit komunikace • řešit přístup pěších do plochy Z.160 - plochy pro setkávání a odpočinek
Z.36	plochy bydlení individuálního - BI	Karviná-město	Mizerov, u lesoparku Dubina	• realizovat komunikaci v ploše Z.33, Z.37 • plochu pro setkávání a odpočinek řešit v ploše Z.4a, zpřístupnit pro pěší
Z.37	plochy veřejných prostranství všeobecných - PU	Karviná-město	Mizerov u lesoparku Dubina	• řešit komunikaci pro plochu, Z.3, Z.31, Z.29a, Z.36
Z.38	plochy bydlení individuálního - BI	Karviná-město	Mizerov u lesoparku Dubina	• realizovat komunikaci v ploše Z.33
Z.39	plochy veřejných prostranství všeobecných - PU	Karviná-město	Hranice	• řešit komunikaci pro plochu Z.42 a Z.40
Z.40	plochy bydlení individuálního – BI	Karviná-město	Hranice	• realizovat komunikaci v ploše Z.39

i.č.	způsob využití plochy	k.ú.	část města, lokalita	specifické podmínky využití ploch (tyto podmínky mají před ostatními podmínkami prioritu)
Z.41	plochy zeleně sídelní ostatní – ZS	Karviná-město	Hranice	
Z.42	plochy bydlení individuálního - BI	Karviná-město	Hranice	• realizovat komunikaci v ploše Z.39
Z.43	*zrušeno*			
Z.45	plochy bydlení individuálního – BI	Karviná-město	Mizerov	• realizovat komunikaci v ploše Z.381 • v OP ZVN lze řešit pouze zahradu bez nadzemních staveb a oplocení
Z.46	plochy zeleně sídelní ostatní – ZS	Karviná-město	Hranice	
Z.47	plochy veřejných prostranství všeobecných - PU	Karviná-město	Hranice	• řešit komunikaci pro plochu Z.48
Z.48	plochy bydlení individuálního - BI	Karviná-město	Hranice	• realizovat komunikaci v ploše Z.47 • respektovat podmínky ochrany státní hranice, kap. 6.1.
Z.49	plochy veřejných prostranství všeobecných - PU	Karviná-město	Hranice	• řešit komunikaci pro plochu Z.53 a Z.52a
Z.50	plochy veřejných prostranství všeobecných - PU	Karviná-město	Hranice	• řešit komunikaci pro plochu Z.51 a Z52c
Z.51	plochy bydlení individuálního – BI	Karviná-město	Hranice	• realizovat komunikaci v ploše Z.50 • respektovat navrženou čerpací stanici kanalizace • řešit pěší propojení do plochy Z.56 - k ploše pro setkávání a odpočinek
Z.52a **Z.52b** **Z.52c**	plochy bydlení individuálního - BI	Karviná-město	Hranice, Mickiewiczova - Hraničářská	• realizovat komunikaci v ploše Z.49, Z.50, v případě potřeby řešit v rámci plochy prodloužení • řešit pěší propojení do plochy Z.56 - k ploše pro setkávání a odpočinek • v OP ZVN lze řešit pouze zahradu bez nadzemních staveb a oplocení
Z.53	plochy bydlení individuálního - BI	Karviná-město	Hranice	• realizovat komunikaci v ploše Z.49 • v OP ZVN lze řešit pouze zahradu bez nadzemních staveb a oplocení
Z.54	plochy veřejných prostranství všeobecných - PU	Karviná-město	Hranice	• řešit pěší propojení do plochy Z.58, Z.329 a do krajiny
Z.55	plochy zeleně sídelní ostatní – ZS	Karviná-město	Hranice	
Z.56	plochy zeleně sídelní ostatní – ZS	Karviná-město	Hranice	• řešit plochu pro setkávání a odpočinek pro Z.51, Z.52a-c
Z.57	plochy zeleně sídelní ostatní – ZS	Karviná-město	Hranice	
Z.58	plochy zeleně sídelní ostatní – ZS	Karviná-město	Hranice	

i.č.	způsob využití plochy	k.ú.	část města, lokalita	specifické podmínky využití ploch (tyto podmínky mají před ostatními podmínkami prioritu)
Z.59a	plochy veřejných prostranství všeobecných - PU	Karviná-město	Hranice	• řešit komunikaci pro plochu Z.60
Z.59b	plochy veřejných prostranství všeobecných - PU	Karviná-město	Hranice	• řešit komunikaci pro plochu Z.60 a Z.329 • respektovat podmínky ochrany státní hranice, kap. 6.1.
Z.60	plochy bydlení individuálního - BI	Karviná-město	Hranice	• realizovat komunikaci v ploše Z.59a, Z.59b • respektovat podmínky ochrany státní hranice, kap. 6.1.
Z.61	*zrušeno*			
Z.62	*zrušeno*			
Z.65	plochy bydlení individuálního - BI	Ráj	Ráj, sever	• respektovat záměr rozšíření komunikace v Z.162
Z.66	plochy bydlení individuálního – BI	Ráj	Ráj, sever	• realizovat komunikaci v ploše Z.67
Z.67	plochy veřejných prostranství všeobecných - PU	Ráj	Ráj, sever	• řešit komunikaci pro plochu Z.66 a Z.68
Z.68	plochy bydlení individuálního - BI	Ráj	Ráj, sever	• realizovat komunikaci v ploše Z.67 • respektovat podmínky ochrany státní hranice, kap. 6.1.
Z.69	plochy bydlení individuálního - BI	Ráj	Ráj, sever	• realizovat komunikaci v ploše Z.70
Z.70	plochy veřejných prostranství všeobecných - PU	Ráj	Ráj, sever	• řešit komunikaci pro plochu Z.69
Z.71	*zrušeno*			
Z.72	plochy bydlení individuálního - BI	Ráj	Ráj, východ	• realizovat komunikaci v ploše Z.73 • respektovat Podmínky využití v území nevhodném pro zasakování dešťových vod, kap. 6.1.
Z.73	plochy veřejných prostranství všeobecných - PU	Ráj	Ráj, východ	• řešit komunikaci pro plochu Z.77a, příp. pro Z.72 • řešit pěší propojení mezi ulicí Borovského a ulicí U Farmy • řešit plochu pro setkávání a odpočinek • respektovat podmínky ochrany významných vyhlídkových bodů, kap. 2.2.1. • řešit záliv pro zastávku MHD • respektovat Podmínky využití v území nevhodném pro zasakování dešťových vod, kap. 6.1.
Z.77a **Z.77b**	plochy bydlení individuálního - BI	Ráj	Ráj, východ - lokalita Za farmou	• obsluhu řešit ze stabilizovaných ploch veřejných prostranství (ulice Borovského), severní část Z.77a obsloužit z plochy veřejných prostranství Z.73; • v rámci plochy řešit komunikace pro obsluhu pozemků • řešit pěší propojení do plochy Z.81 - k ploše pro setkávání a odpočinek • respektovat Podmínky využití v území nevhodném pro zasakování dešťových vod, kap. 6.1.

i.č.	způsob využití plochy	k.ú.	část města, lokalita	specifické podmínky využití ploch (tyto podmínky mají před ostatními podmínkami prioritu)
Z.81	plochy zeleně sídelní ostatní – ZS	Ráj	Ráj, východ, lokalita Za farmou	• řešit plochy pro setkávání a odpočinek – pro Z.77a, Z.77b, Z.86a, Z.86b • řešit pěší propojení podél celé délky svodnice k ulici U Farmy • respektovat Podmínky využití v území nevhodném pro zasakování dešťových vod, kap. 6.1.
Z.86a	plochy bydlení individuálního - BI	Ráj	Ráj, východ - lokalita Za farmou	• realizovat komunikaci v ploše Z.94 • v rámci plochy řešit komunikace pro obsluhu pozemků • řešit pěší propojení do plochy Z.81 - k ploše pro setkávání a odpočinek • respektovat Podmínky využití v území nevhodném pro zasakování dešťových vod, kap. 6.1.
Z.86b	plochy bydlení individuálního - BI	Ráj	Ráj, východ - lokalita Za farmou	• realizovat komunikaci v ploše Z.94 • v rámci plochy řešit komunikace pro obsluhu pozemků • řešit pěší propojení do plochy Z.81, P.23b - k ploše pro setkávání a odpočinek • respektovat Podmínky využití v území nevhodném pro zasakování dešťových vod, kap. 6.1.
Z.88	plochy bydlení individuálního - BI	Ráj	Ráj, východ	• respektovat Podmínky využití v území nevhodném pro zasakování dešťových vod, kap. 6.1.
Z.89	plochy bydlení individuálního - BI	Ráj	Ráj, východ	• realizovat komunikaci v ploše Z.92, Z.93 • řešit pěší propojení do plochy Z.339, Z.358 - k ploše pro setkávání a odpočinek • respektovat Podmínky využití v území nevhodném pro zasakování dešťových vod, kap. 6.1. • respektovat podmínky ochrany státní hranice, kap. 6.1.
Z.90	plochy bydlení individuálního - BI	Ráj	Ráj, východ	• realizovat komunikaci v ploše Z.92, Z.93 • řešit pěší propojení do plochy Z.339, Z.358 - k ploše pro setkávání a odpočinek • respektovat Podmínky využití v území nevhodném pro zasakování dešťových vod, kap. 6.1.
Z.91	plochy bydlení individuálního - BI	Ráj	Ráj, východ	• realizovat komunikaci v ploše Z.93, Z.92 • respektovat podmínky využití plochy X (CNU.X11), kap. 6.1. • řešit pěší propojení do plochy Z.358 - k ploše pro setkávání a odpočinek • respektovat Podmínky využití v území nevhodném pro zasakování dešťových vod, kap. 6.1.
Z.92	plochy veřejných prostranství všeobecných - PU	Ráj	Ráj, východ	• řešit komunikaci pro plochu Z.89, Z.90, Z.91 • respektovat podmínky využití plochy X (CNU.X11), kap. 6.1. • respektovat čerpací stanici • respektovat podmínky ochrany státní hranice, kap. 6.1 • respektovat Podmínky využití v území nevhodném pro zasakování dešťových vod, kap. 6.1.
Z.93	plochy veřejných prostranství všeobecných - PU	Ráj	Ráj, východ	• řešit komunikaci pro plochy Z.89, Z.90 a Z.91 • respektovat podmínky využití plochy X (CNU.X10), kap. 6.1. • respektovat Podmínky využití v území nevhodném pro zasakování dešťových vod, kap. 6.1.
Z.94	plochy veřejných prostranství všeobecných - PU	Ráj	Ráj, východ	• řešit komunikaci pro plochy Z.86a a Z.86b • respektovat Podmínky využití v území nevhodném pro zasakování dešťových vod, kap. 6.1.

i.č.	způsob využití plochy	k.ú.	část města, lokalita	specifické podmínky využití ploch (tyto podmínky mají před ostatními podmínkami prioritu)
Z.97	plochy veřejných prostranství všeobecných - PU	Karviná-město	Hranice	• řešit náměstí • řešit úpravu trasování místních komunikací Žižkova, Včelařská, Hraničářská
Z.99	*zrušeno*			
Z.100	plochy veřejných prostranství všeobecných - PU	Ráj	Ráj, jih	• řešit komunikaci • respektovat podmínky využití koridoru KT (CNU.KT23), kap. 6.1.
Z.102	plochy bydlení individuálního - BI	Ráj	Ráj, jih	• v OP ZVN lze řešit pouze příjezd k RD • respektovat Podmínky využití v území nevhodném pro zasakování dešťových vod, kap. 6.1. • v OP ZVN lze řešit pouze zahradu bez nadzemních staveb a oplocení
Z.103a	plochy bydlení individuálního - BI	Ráj	Ráj, východ	• realizovat komunikaci v ploše Z.106 (Z.338) • řešit pěší propojení do plochy K.5 - k ploše pro setkávání a odpočinek • odvedení dešťových vod ze západní části plochy řešit do poldru CNU.X9 • respektovat Podmínky využití v území nevhodném pro zasakování dešťových vod, kap. 6.1.
Z.103b	plochy bydlení individuálního - BI	Ráj	Ráj, východ	• realizovat komunikaci v ploše Z.106 (Z.338) • odvedení dešťových vod řešit do vodoteče – koridoru CNU.Y4 • řešit pěší propojení do plochy K.5 - k ploše pro setkávání a odpočinek • respektovat čerpací stanici • respektovat Podmínky využití v území nevhodném pro zasakování dešťových vod, kap. 6.1.
Z.104	plochy bydlení individuálního - BI	Ráj	Ráj, východ	• realizovat komunikaci v ploše Z.106 • řešit pěší propojení do plochy K.5 - k ploše pro setkávání a odpočinek • respektovat Podmínky využití v území nevhodném pro zasakování dešťových vod, kap. 6.1.
Z.105	plochy zeleně – zahrady a sady - ZZ	Ráj	Ráj, východ	• řešit přístup do nezastavěného území – krajiny do rozvojové plochy K.5. • v OP ZVN lze řešit pouze zahradu bez nadzemních staveb a oplocení
Z.106	plochy veřejných prostranství všeobecných - PU	Ráj	Ráj, východ	• řešit komunikaci pro plochy Z.104, Z.103b a Z.103a • respektovat podmínky využití koridoru Y (CNU.Y4), kap. 6.1. • respektovat čerpací stanici • respektovat Podmínky využití v území nevhodném pro zasakování dešťových vod, kap. 6.1.
Z.107	plochy bydlení individuálního – BI	Ráj	Ráj, východ	• obsluhu plochy řešit z plochy DS (Z.265), v rámci plochy BI řešit komunikaci • řešit pěší propojení do plochy K.5 - k ploše pro setkávání a odpočinek • respektovat Podmínky využití v území nevhodném pro zasakování dešťových vod, kap. 6.1.
Z.108	plochy občanského vybavení – hřbitovy - OH	Ráj	Ráj, střed	• řešit rozšíření veřejného pohřebiště
Z.109	plochy bydlení individuálního – BI	Ráj	Ráj, střed	• obsluhu plochy řešit ze stabilizovaných ploch PU • respektovat Podmínky využití v území nevhodném pro zasakování dešťových vod, kap. 6.1.

i.č.	způsob využití plochy	k.ú.	část města, lokalita	specifické podmínky využití ploch (tyto podmínky mají před ostatními podmínkami prioritu)
Z.110	plochy bydlení individuálního - BI	Ráj	Ráj, střed	• respektovat Podmínky využití v území nevhodném pro zasakování dešťových vod, kap. 6.1.
Z.111a	plochy bydlení individuálního - BI	Ráj	Ráj, střed	• realizovat komunikaci v ploše Z.112 • respektovat Podmínky využití v území nevhodném pro zasakování dešťových vod, kap. 6.1.
Z.111b	plochy bydlení individuálního - BI	Ráj	Ráj, střed	• obsluhu řešit ze stabilizovaných ploch PU, v rámci plochy řešit komunikaci • respektovat Podmínky využití v území nevhodném pro zasakování dešťových vod, kap. 6.1.
Z.112	plochy veřejných prostranství všeobecných - PU	Ráj	Ráj, střed	• řešit komunikaci pro obsluhu rozvojových ploch Z.111a a Z.321b • řešit přístup do krajiny • respektovat Podmínky využití v území nevhodném pro zasakování dešťových vod, kap. 6.1.
Z.113	plochy veřejných prostranství všeobecných - PU	Ráj	Ráj, střed	• řešit pěší propojení ul. Borovského a Bažantnice (podél Z.108) • respektovat Podmínky využití v území nevhodném pro zasakování dešťových vod, kap. 6.1.
Z.114	plochy bydlení individuálního - BI	Ráj	Ráj, střed	• realizovat komunikaci v ploše Z.116 • řešit pěší propojení do plochy K.9 - k ploše pro setkávání a odpočinek • odvedení dešťových vod řešit do koridoru CNU.KT25 • respektovat čerpací stanici • respektovat čerpací stanici, pietní pásmo hřbitova • respektovat Podmínky využití v území nevhodném pro zasakování dešťových vod, kap. 6.1.
Z.115	plochy bydlení individuálního - BI	Ráj	Ráj, střed	• realizovat komunikaci v ploše Z.116 • respektovat Podmínky využití v území nevhodném pro zasakování dešťových vod, kap. 6.1. • odvedení dešťových vod řešit do koridoru CNU.KT25 • řešit pěší propojení do plochy K.9 - k ploše pro setkávání a odpočinek
Z.116	plochy veřejných prostranství všeobecných - PU	Ráj	Ráj, střed	• řešit obsluhu rozvojových ploch Z.114, Z.115 • propojit ulici V Zákoutí s ulicí Na Stráni • respektovat Podmínky využití v území nevhodném pro zasakování dešťových vod, kap. 6.1.
Z.117a **Z.117b**	plochy bydlení individuálního – BI	Ráj	Ráj, střed	• realizovat komunikaci v ploše Z.116 • v OP ZVN lze řešit pouze zahradu bez nadzemních staveb a oplocení • respektovat Podmínky využití v území nevhodném pro zasakování dešťových vod, kap. 6.1. • v OP ZVN lze řešit pouze zahradu bez nadzemních staveb a oplocení
Z.119	plochy veřejných prostranství všeobecných - PU	Ráj	Ráj, střed	• řešit komunikaci pro plochu Z.120 • respektovat Podmínky využití v území nevhodném pro zasakování dešťových vod, kap. 6.1.
Z.120	plochy bydlení individuálního - BI	Ráj	Ráj, střed	• realizovat komunikaci v ploše Z.119, Z.121 • respektovat Podmínky využití v území nevhodném pro zasakování dešťových vod, kap. 6.1.
Z.121	plochy veřejných prostranství všeobecných - PU	Ráj	Ráj, střed	• řešit komunikaci pro plochy Z.120 a Z.122 • respektovat podmínky využití koridoru KT (CNU.KT29), kap. 6.1.

i.č.	způsob využití plochy	k.ú.	část města, lokalita	specifické podmínky využití ploch (tyto podmínky mají před ostatními podmínkami prioritu)
Z.122	plochy bydlení individuálního - BI	Ráj	Ráj, střed	• realizovat komunikaci v ploše Z.125, Z.121 • odvedení dešťových vod řešit do koridoru CNU.KT32 • řešit pěší propojení do plochy K.5 - k ploše pro setkávání a odpočinek • respektovat podmínky využití koridoru KT (CNU.KT29), kap. 6.1. • respektovat čerpací stanici • respektovat Podmínky využití v území nevhodném pro zasakování dešťových vod, kap. 6.1.
Z.123a	plochy bydlení individuálního - BI	Ráj	Ráj, střed	• realizovat komunikaci v ploše Z.351, Z.125 • respektovat Podmínky využití v území nevhodném pro zasakování dešťových vod, kap. 6.1. • odvedení dešťových vod řešit do koridoru CNU.KT26 • řešit pěší propojení do plochy K.5 - k ploše pro setkávání a odpočinek • umožnit rozšíření stávající komunikace U Farmy (plocha Z.265) dle platných norem
Z.123b	plochy bydlení individuálního - BI	Ráj	Ráj, střed	• realizovat komunikaci v ploše Z.351, Z.125 • odvedení dešťových vod řešit do koridoru CNU.KT26 a respektovat čerpací stanici • řešit pěší propojení do plochy K.5 - k ploše pro setkávání a odpočinek • respektovat Podmínky využití v území nevhodném pro zasakování dešťových vod, kap. 6.1.
Z.125	plochy veřejných prostranství všeobecných - PU	Ráj	Ráj, střed	• řešit komunikaci pro plochy Z.123a, Z.123b a Z.122 • řešit pěší propojení do plochy K.4 - k ploše pro setkávání a odpočinek • respektovat podmínky využití koridoru KT (CNU.KT32), kap. 6.1. • respektovat čerpací stanici • respektovat Podmínky využití v území nevhodném pro zasakování dešťových vod, kap. 6.1.
Z.126	plochy rekreace individuální - RI	Ráj	Ráj, střed	• v rámci plochy řešit hlavní účelovou komunikaci, která propojí stávající účelovou komunikaci (DU jih) s navrženým veřejným prostranstvím Z.125 (východ); v rámci plochy řešit další komunikace • řešit pěší propojení do plochy K.5 - k ploše pro setkávání a odpočinek • respektovat podmínky využití koridoru KT (CNU.KT32), kap. 6.1. • respektovat čerpací stanici • respektovat Podmínky využití v území nevhodném pro zasakování dešťových vod, kap. 6.1. • v OP ZVN lze řešit pouze zahradu bez nadzemních staveb a oplocení
Z.129	plochy smíšené obytné městské – SM	Karviná-město	Hranice, sever	• realizovat komunikaci v ploše Z.135 (část), Z.132, Z.133 • řešit pěší propojení do plochy Z.131, Z.359 - k ploše pro setkávání a odpočinek • v kontaktu s rozvojovou plochou DS Z.383 řešit zeleň s funkcí izolační
Z.130	plochy smíšené obytné městské - SM	Karviná-město	Hranice, sever	• realizovat komunikaci v ploše Z.135 - část, Z.132 - část, Z.133
Z.131	plochy zeleně - parky a parkově upravené plochy - ZP	Karviná-město	Hranice, sever	• řešit plochu pro setkávání a odpočinek pro Z.129

i.č.	způsob využití plochy	k.ú.	část města, lokalita	specifické podmínky využití ploch (tyto podmínky mají před ostatními podmínkami prioritu)
Z.132	plochy veřejných prostranství všeobecných - PU	Karviná-město	Hranice, sever	• řešit komunikaci s obratištěm pro plochu Z.130, Z.129, Z.270 • řešit pěší propojení k ploše pro setkávání a odpočinek (Z.359)
Z.133	plochy veřejných prostranství všeobecných - PU	Karviná-město	Hranice, sever	• řešit komunikaci pro plochu Z.130, Z.129
Z.134	plochy veřejných prostranství všeobecných - PU	Karviná-město	Hranice, sever	• řešit komunikaci pro plochu Z.136, Z.270
Z.135	plochy veřejných prostranství všeobecných - PU	Karviná-město	Hranice, sever	• řešit komunikaci pro plochu Z.136, Z.267
Z.136	plochy smíšené obytné městské - SM	Karviná-město	Hranice, sever	• realizovat komunikaci v ploše PU (Z.135, Z.134) • řešit pěší propojení do plochy Z.266 - západ - k ploše pro setkávání a odpočinek
Z.137	plochy rekreace individuální - RI	Louky nad Olší	Louky, Velké Kempy	• realizovat komunikaci v ploše PU (Z.151) • řešit pěší propojení do plochy Z.361 - k ploše pro setkávání a odpočinek • respektovat podmínky využití ploch v sesuvném území, kap. 6.1.
Z.138	plochy smíšené obytné venkovské - SV	Louky nad Olší	Louky, Velké Kempy	• realizovat komunikaci v ploše Z.151
Z.139	plochy smíšené obytné venkovské - SV	Louky nad Olší	Louky, Malé Kempy	
Z.140	plochy smíšené obytné venkovské - SV	Louky nad Olší	Louky, Malé Kempy	
Z.141	plochy smíšené obytné venkovské - SV	Louky nad Olší	Louky, Malé Kempy	
Z.142	plochy smíšené obytné venkovské - SV	Louky nad Olší	Louky, Velké Kempy	
Z.143	plochy smíšené obytné venkovské - SV	Louky nad Olší	Louky, Velké Kempy	
Z.144	plochy smíšené obytné venkovské - SV	Louky nad Olší	Louky, Velké Kempy	• realizovat komunikaci v ploše Z.369
Z.146	plochy smíšené obytné venkovské - SV	Louky nad Olší	Louky Velké Kempy	
Z.147	plochy smíšené obytné venkovské - SV	Louky nad Olší	Louky Velké Kempy	
Z.148	plochy občanského vybavení - sport - OS	Louky nad Olší	Louky, Malé Kempy	• řešit víceúčelové hřiště • respektovat podmínky využití koridoru KD (CNZ.DZ14), kap. 6.1.

i.č.	způsob využití plochy	k.ú.	část města, lokalita	specifické podmínky využití ploch (tyto podmínky mají před ostatními podmínkami prioritu)
Z.149	plochy občanského vybavení - sport - OS	Louky nad Olší	Louky, východ	• řešit víceúčelové hřiště • podél západního okraje plochy řešit pás izolační zeleně
Z.150	plochy zeleně sídelní ostatní – ZS	Louky nad Olší	Louky, Malé Kempy	• řešit zeleň s funkcí izolační • respektovat podmínky využití koridoru KD (CNZ.DZ14), kap. 6.1.
Z.151	plochy veřejných prostranství všeobecných - PU	Louky nad Olší	Louky, Velké Kempy	• řešit komunikaci pro plochu Z.137, Z.138, Z.361 • respektovat podmínky využití koridoru KD (CNZ.DZ14), kap. 6.1.
Z.152	plochy dopravy silniční - DS	Louky nad Olší	Louky, jih	• řešit přeložku silnice I/67 • respektovat podmínky využití koridoru KD (CNZ.D164, CNZ.DZ14), kap. 6.1. • řešit mimoúrovňové křížení s tratí • řešit křižovatku - napojení na stávající komunikaci v ulici Za Mostem
Z.153	plochy smíšené obytné venkovské - SV	Louky nad Olší	Louky, jih	
Z.154	plochy zeleně – zahrady a sady - ZZ	Louky nad Olší	Louky, jih	• respektovat podmínky využití koridoru KD (CNZ.D164, CNZ.DZ14), kap. 6.1.
Z.155	plochy smíšené obytné venkovské - SV	Louky nad Olší	Louky, jih	• v rámci plochy řešit prodloužení stabilizovaných ploch PU
Z.156	plochy smíšené obytné venkovské - SV	Louky nad Olší	Louky, jih	• zástavbu situovat podél ulice Za Mostem • respektovat podmínky výstavby v plochách, do nichž zasahují negativní vlivy ze silniční dopravy, kap. 6.1.
Z.160	plochy zeleně sídelní ostatní – ZS	Karviná-město	Mizerov, severně od ulice Poutní	• řešit pěší propojení - podél vodoteče, propojit stávající a navržená veřejná prostranství • řešit plochu pro setkávání a odpočinek pro Z.29a, Z.29b, Z.35b • respektovat podmínky využití koridoru KT (CNU.KT30) a plochy X (CNU.X2), kap. 6.1. • respektovat podmínky využití ploch v území určeném k rozlivu, kap. 6.1.
Z.161	plochy veřejných prostranství všeobecných - PU	Karviná-město, Ráj	Mizerov, Ráj	• řešit rozšíření veřejného prostranství v ulici Poutní
Z.162	plochy veřejných prostranství všeobecných - PU	Ráj	Ráj, sever	• řešit komunikaci pro navazující plochy BI (úprava ul. Podlesí)
Z.163	plochy veřejných prostranství všeobecných - PU	Ráj	Ráj, sever	• řešit komunikaci pro plochy Z.8 a Z.10
Z.164	plochy veřejných prostranství všeobecných - PU	Ráj	Ráj, sever	• řešit komunikaci pro navazující plochy BI a SM
Z.165	plochy dopravy silniční - DS	Karviná-město, Ráj	Hranice, Mizerov, Ráj, Mickiewiczova	• rozšíření komunikace ul. Mickiewiczova, cyklotrasa • respektovat podmínky ochrany historicky významných staveb (historicky významná stavba č. 9), kap. 2.2.1.

i.č.	způsob využití plochy	k.ú.	část města, lokalita	specifické podmínky využití ploch (tyto podmínky mají před ostatními podmínkami prioritu)
Z.166	Plochy výroby lehké - VL	Staré Město u Karviné	Staré Město, Nové Pole II	• respektovat podmínky pro ochranu melioračních zařízení, kap. 6.1.
Z.168	plochy výroby drobné a služeb - VD	Staré Město u Karviné	Staré Město, Bohumínská	• realizovat komunikaci v ploše Z.176 • respektovat podmínky využití koridoru KD (CNZ.D164), kap. 6.1. • respektovat podmínky pro ochranu melioračních zařízení, kap. 6.1.
Z.169	Plochy výroby lehké - VL	Staré Město u Karviné	Staré Město, Nové Pole I	• respektovat podmínky využití ploch v záplavovém území, kap. 6.1. • respektovat podmínky pro ochranu melioračních zařízení, kap. 6.1.
Z.173	plochy technické infrastruktury všeobecné - TU	Staré Město u Karviné	Staré Město, Staroměstská	• řešit stavbu napájecího bodu TR 110/22 kV • respektovat podmínky pro ochranu melioračních zařízení, kap. 6.1.
Z.174	plochy zeleně sídelní ostatní – ZS	Staré Město u Karviné	Staré Město, Bohumínská	• řešit zeleň s funkcí izolační a kompoziční • respektovat podmínky pro ochranu melioračních zařízení, kap. 6.1.
Z.175	plochy zeleně sídelní ostatní – ZS	Staré Město u Karviné	Staré Město, Nové Pole II	• řešit zeleň s funkcí izolační • respektovat podmínky pro ochranu melioračních zařízení, kap. 6.1.
Z.176	plochy dopravy silniční – DS	Karviná-město, Staré Město u Karviné	Staré Město, Nové Město, Bohumínská	• řešit přeložku silnice I/67, úpravy komunikace včetně křižovatek • trasování komunikace řešit v rámci koridoru v maximální možné vzdálenosti od obytné zástavby • respektovat podmínky využití koridoru KD (CNZ.D164), kap. 6.1. • respektovat podmínky využití koridoru KT (CNZ.T1), kap. 6.1. • řešit trasy pro cyklistickou a pěší dopravu • řešit zeleň s funkcí izolační a kompoziční.
Z.179	plochy zeleně sídelní ostatní – ZS	Staré Město u Karviné	Staré Město, Nové Pole I	• respektovat podmínky využití ploch v záplavovém území, kap. 6.1.
Z.184	plochy výroby drobné a služeb - VD	Staré Město u Karviné	Staré Město, Bohumínská	• na pozemcích parc. č. 455/2, 455/7, 455/8, 455/9, 455/10, 455/12, 455/13, 455/14 a 455/15 je přípustná realizace fotovoltaické elektrárny
Z.185	plochy veřejných prostranství všeobecných - PU	Staré Město u Karviné	Staré Město, Bohumínská - Myslivecká	• řešit rozšíření stávající komunikace pro obsluhu navazujících ploch
Z.186	Plochy výroby lehké - VL	Staré Město u Karviné	Staré Město, Nové Pole II	• v případě potřeby řešit zavlečkování • respektovat podmínky využití koridoru KD (CNZ.D164), kap. 6.1. • respektovat trasu navržené vlečky • respektovat podmínky využití koridoru KT (CNZ.T1), kap. 6.1. • respektovat podmínky pro ochranu melioračních zařízení, kap. 6.1.
Z.187	plochy dopravy silniční - DS	Darkov	Lázně Darkov, za mostem	• řešit napojení silnice III/4687 na přeložku silnice I/67 • řešit napojení komunikace v ul. Svornosti na silnici III/4687 • respektovat podmínky využití v území ve vlivech důlní činnosti - plocha (A_k) kap. 6.1.

i.č.	způsob využití plochy	k.ú.	část města, lokalita	specifické podmínky využití ploch (tyto podmínky mají před ostatními podmínkami prioritu)
Z.188	plochy občanského vybavení komerčního - OK	Darkov	Lázně Darkov, za mostem	• řešit občanské vybavení s vazbou na lázeňský areál Darkov • respektovat podmínky využití ploch v záplavovém území, kap. 6.1.
Z.189	plochy dopravy jiné – doprava v klidu - DX	Darkov	Lázně Darkov, Darkovské jezero	• řešit parkoviště pro osobní automobily • respektovat podmínky využití ploch v záplavovém území, kap. 6.1.
Z.190	plochy dopravy jiné – doprava v klidu - DX	Darkov	Lázně Darkov, Darkovské jezero	• řešit parkoviště pro osobní automobily • respektovat podmínky využití ploch v záplavovém území, kap. 6.1.
Z.191	plochy veřejných prostranství všeobecných - PU	Darkov	Lázně Darkov, Darkovské jezero	• řešit obsluhu rozvojových ploch Z.189, Z.190, Z.221 • řešit průchod trasy pro pěší a cyklisty • respektovat podmínky využití ploch v území ve vlivech důlní činnosti - plocha (A_k), kap. 6.1.
Z.192	plochy veřejných prostranství všeobecných - PU	Darkov	Lázně Darkov, Darkovské jezero	• řešit komunikaci, hlavní pěší přístup k jezeru, průchod cyklotrasy • respektovat podmínky využití ploch v území ve vlivech důlní činnosti - plocha (A_k), kap. 6.1.
Z.193	plochy občanského vybavení komerčního - OK	Darkov	Lázně Darkov, za mostem	• řešit občanské vybavení s vazbou na lázeňský areál Darkov • respektovat podmínky využití ploch v záplavovém území, kap. 6.1. • respektovat podmínky využití koridoru KD (CNZ.D164) kap. 6.1.
Z.194	plochy zeleně sídelní ostatní – ZS	Staré Město u Karviné	Staré Město, Hlíny	• řešit plochu pro setkávání a odpočinek (v západní části plochy) pro Z.195 • respektovat vodní tok a umožnit jeho zpřístupnění - v souběhu s vodním tokem řešit pěší propojení k ploše pro setkávání a odpočinek • zachovat doprovodný porost vodního toku • respektovat podmínky využití ploch v záplavovém území, kap. 6.1.
Z.195	plochy smíšené obytné venkovské - SV	Staré Město u Karviné	Staré Město, Hlíny	• realizovat komunikaci v ploše Z.122 • řešit pěší propojení do plochy Z.194 - k ploše pro setkávání a odpočinek • respektovat podmínky pro ochranu melioračních zařízení, kap. 6.1.
Z.196	plochy občanského vybavení komerčního - OK	Staré Město u Karviné	Staré Město, Olšiny	• řešit lokální centrum Olšiny – zařízení občanského vybavení • řešit pěší propojení k zastávce MHD a k ploše pro setkávání a odpočinek (Z.353) • zajistit ochranu nejvýznamnějších prvků a skupin dřevinných porostů
Z.197	plochy smíšené obytné venkovské - SV	Staré Město u Karviné	Staré Město, Olšiny	• respektovat podmínky pro ochranu melioračních zařízení, kap. 6.1.
Z.198	plochy smíšené obytné venkovské - SV	Staré Město u Karviné	Staré Město, Olšiny	• realizovat komunikaci v ploše PU (Z.212, Z.201 a Z.200) • řešit pěší propojení do plochy Z.354 - k ploše pro setkávání a odpočinek • respektovat podmínky pro ochranu melioračních zařízení, kap. 6.1.

i.č.	způsob využití plochy	k.ú.	část města, lokalita	specifické podmínky využití ploch (tyto podmínky mají před ostatními podmínkami prioritu)
Z.199	plochy smíšené obytné venkovské - SV	Staré Město u Karviné	Staré Město, Olšiny	• realizovat komunikaci v ploše PU (Z.212, Z.201) • řešit pěší propojení do plochy Z.354 - k ploše pro setkávání a odpočinek • respektovat podmínky pro ochranu melioračních zařízení, kap. 6.1.
Z.200	plochy veřejných prostranství všeobecných - PU	Staré Město u Karviné	Staré Město, Olšiny	• řešit obsluhu rozvojových ploch Z.198 • respektovat podmínky pro ochranu melioračních zařízení, kap. 6.1.
Z.201	plochy veřejných prostranství všeobecných - PU	Staré Město u Karviné	Staré Město, Olšiny	• řešit obsluhu rozvojových ploch Z.199, Z.198 • respektovat podmínky pro ochranu melioračních zařízení, kap. 6.1.
Z.202	plochy smíšené obytné venkovské - SV	Staré Město u Karviné	Staré Město, Hlíny	• realizovat komunikaci v ploše PU (Z.212) • respektovat podmínky pro ochranu melioračních zařízení, kap. 6.1.
Z.203	plochy dopravy jiné – doprava v klidu - DX	Staré Město u Karviné	Staré Město, Hlíny	• řešit garáže pro osobní automobily
Z.208	plochy občanského vybavení veřejného – OV	Karviná-město	Nové Město, U Bažantnice	• minimalizovat dopad do vymezené významné plochy zeleně ZP • respektovat podmínky ochrany hlavních os městotvorných vazeb, kap. 2.2.1. • realizovat komunikaci v ploše Z.210 včetně parkoviště
Z.209	plochy veřejných prostranství všeobecných - PU	Karviná-město	Nové Město, U Bažantnice	• řešit rozšíření komunikace pro realizaci parkoviště u navazující plochy OV
Z.210	plochy veřejných prostranství všeobecných - PU	Karviná-město	Nové Město, U Bažantnice	• řešit rozšíření komunikace pro realizaci parkoviště u plochy Z.208 • respektovat podmínky ochrany hlavních os městotvorných vazeb, kap. 2.2.1.
Z.211	*zrušeno*			
Z.212	plochy veřejných prostranství všeobecných - PU	Staré Město u Karviné	Staré Město, Olšiny - Hlíny	• řešit komunikaci pro plochy Z.195, Z.197, Z.198, Z.199, Z.202, Z.203 • v rámci plochy řešit přeložku nadzemního vedení VN do kabelu • respektovat podmínky pro ochranu melioračních zařízení, kap. 6.1.
Z.216	plochy veřejných prostranství všeobecných - PU	Darkov	Lázně Darkov, za mostem	• řešit rozšíření veř. prostranství v ul. Svornosti a novou komunikaci s obratištěm • respektovat podmínky využití koridoru KD (CNZ.D164) kap. 6.1.
Z.217	plochy zeleně sídelní ostatní – ZS	Darkov	Lázně Darkov, za mostem	• realizovat komunikaci v ploše Z.220 • řešit zeleň s funkcí izolační a kompoziční • řešit plochu pro setkávání a odpočinek pro Z.193, Z.218 • respektovat podmínky využití koridoru KD (CNZ.D164), kap. 6.1. • respektovat podmínky využití ploch v záplavovém území kap. 6.1.

i.č.	způsob využití plochy	k.ú.	část města, lokalita	specifické podmínky využití ploch (tyto podmínky mají před ostatními podmínkami prioritu)
Z.218	plochy občanského vybavení - sport - OS	Darkov	Lázně Darkov, za mostem	• řešit sportovní areál • řešit komunikaci v ploše Z.216, Z.220 • respektovat podmínky využití ploch v záplavovém území, kap. 6.1. • řešit pěší propojení do plochy Z.217 - k ploše pro setkávání a odpočinek • respektovat podmínky využití koridoru KD (CNZ.D164) kap. 6.1.
Z.219	plochy občanského vybavení komerčního - OK	Darkov	Lázně Darkov, za mostem	• řešit občanské vybavení s vazbou na lázeňský areál Darkov • řešit komunikaci v ploše Z.216, Z.220 • respektovat podmínky využití ploch v záplavovém území kap. 6.1.
Z.220	plochy veřejných prostranství všeobecných - PU	Darkov	Lázně Darkov, za mostem	• řešit komunikaci pro plochy Z.217, Z.218, Z.219,
Z.221	plochy rekreace hromadné – rekreační areály - RH	Darkov	Lázně Darkov, Darkovské jezero východ	• řešit nezbytné technické zázemí pro rekreaci u Darkovského jezera včetně parkoviště pro osobní automobily v přímé vazbě na plochu Z.191 • realizovat komunikaci v ploše Z.191 • respektovat podmínky využití ploch v záplavovém území, kap. 6.1. • respektovat podmínky využití ploch v území ve vlivech důlní činnosti - plocha (A_k), kap. 6.1.
Z.223	plochy dopravy jiné – doprava v klidu - DX	Karviná-Doly	Doly, u hřbitova	• řešit parkoviště u hřbitova • respektovat podmínky ochrany piety hřbitova, kap. 6.1.
Z.225	~~plochy dopravy silniční - DS~~ *zrušeno*	~~Karviná-město, Ráj, Darkov~~	~~Fryštát, Lázně Darkov, Ráj, obchvat města~~	~~• řešit přeložku silnice I/67~~ ~~• řešit křižovatky~~ ~~• řešit zeleň s funkcí izolační a kompoziční.~~ ~~• řešit opatření proti záplavám~~ ~~• řešit křížení s trasami pro cyklistickou a pěší dopravu~~ ~~• respektovat podmínky využití ploch v území ve vlivech důlní činnosti - plocha (A_k), kap. 6.1.~~ ~~• respektovat podmínky využití koridoru KD (CNZ.D164), kap. 6.1.~~ • ~~řešit průchod ÚSES – biokoridoru RBK.576~~
Z.226	plochy občanského vybavení - sport - OS	Darkov	Lázně Darkov, Lipiny	• ~~řešit rozšíření golfového hřiště~~ • respektovat podmínky využití ploch v záplavovém území, kap. 6.1.
Z.227	plochy rekreace hromadné – rekreační areály - RH	Karviná-město, Darkov	Lázně Darkov, Fryštát, Nový Dvůr	• řešit rekreační areál • řešit pěší propojení do plochy K.28, P.58 - k ploše pro setkávání a odpočinek
Z.228	plochy veřejných prostranství všeobecných - PU	Darkov	Lázně Darkov, Lipiny	• řešit komunikaci pro plochu Z.227 a přístup do lesoparku Lipiny (plocha K.28, P.58)
Z.229	plochy dopravy silniční - DS	Louky nad Olší	Louky, sever	• řešit mimoúrovňové křížení silnice II/475 se železnicí • respektovat podmínky využití ploch v území ve vlivech důlní činnosti - plocha (A_k), kap. 6.1. • respektovat podmínky využití koridoru KD (CNZ.D164) kap. 6.1.

i.č.	způsob využití plochy	k.ú.	část města, lokalita	specifické podmínky využití ploch (tyto podmínky mají před ostatními podmínkami prioritu)
Z.230	plochy smíšené výrobní všeobecné - HU	Karviná-Doly	Doly, Nad Barborou	• řešit odpovídající dopravní napojení plochy ze silnice II/474 • respektovat příp. přeložit stávající trasy technické infrastruktury • v rámci plochy řešit průchod navržené trasy STL plynovodu mezi ul. Slezská a ul. Partyzánská • zajistit důslednou ochranu severního a SV okraje porostů dřevin pro zamezení nežádoucího vizuálního propojení plochy smíšené výrobní všeobecné s prostorem v okolí kostela sv. Petra z Alkantary i s využitím plochy změn v krajině (K.31) a prvku ÚSES (LBK.4) • v rámci plochy řešit prostupnost území pro cyklistickou a pěší dopravu (mezi areály býv. dolů Barbora a Gabriela) propojením od silnice II/474 do ul. Slezská
Z.231	*zrušeno*			
Z.232	plochy veřejných prostranství všeobecných - PU	Karviná-Doly	Doly, u kostela sv. Petra z Alkantary	• řešit komunikaci • řešit parkoviště u kostela • komunikaci od vodní plochy odclonit veřejnou zelení • umožnit průchod cyklotrasy • respektovat podmínky ochrany hlavních os městotvorných vazeb, kap. 2.2.1. • respektovat podmínky ochrany piety hřbitova, kap. 6.1.
Z.233	plochy veřejných prostranství všeobecných - PU	Karviná-Doly	Doly, Gabriela	• řešit komunikaci, parkoviště pro navazující občanské vybavení, zeleň s funkcí kompoziční
Z.235	plochy rekreace hromadné – rekreační areály - RH	Louky nad Olší	Louky, sever	• respektovat podmínky využití ploch v záplavovém území, kap. 6.1. • respektovat podmínky využití ploch v území ve vlivech důlní činnosti - plocha (A_k), kap. 6.1.
Z.236	plochy rekreace hromadné – rekreační areály - RH	Louky nad Olší	Louky, u kostela sv. Barbory	• respektovat podmínky využití ploch v záplavovém území, kap. 6.1. • respektovat podmínky využití ploch v území ve vlivech důlní činnosti - plocha (A_k), kap. 6.1.
Z.237	plochy dopravy silniční - DS	Louky nad Olší	Louky, centrum	• řešit přeložku silnice I/67 a dopravní propojení oddělených částí Zátiší a Kempy • řešit průchod cyklotrasy • respektovat podmínky využití ploch v území ve vlivech důlní činnosti - plocha (A_k), kap. 6.1. • respektovat podmínky využití koridoru KD (CNZ.D164), kap. 6.1.
Z.238	plochy zeleně - parky a parkově upravené plochy - ZP	Louky nad Olší	Louky, centrum	• řešit parkovou zeleň - podél přeložky silnice řešit pás izolační zeleně • respektovat podmínky využití ploch v území ve vlivech důlní činnosti - plocha (A_k), kap. 6.1. • respektovat podmínky využití ploch v záplavovém území, kap. 6.1.
Z.239	plochy občanského vybavení – sport - OS	Louky nad Olší	Louky, centrum	• řešit víceúčelové hřiště
Z.240	plochy zeleně - parky a parkově upravené plochy - ZP	Louky nad Olší	Louky, centrum	• řešit parkovou zeleň - podél přeložky silnice řešit pás izolační zeleně • respektovat podmínky využití koridoru KD (CNZ.D164), kap. 6.1.

i.č.	způsob využití plochy	k.ú.	část města, lokalita	specifické podmínky využití ploch (tyto podmínky mají před ostatními podmínkami prioritu)
Z.241	plochy veřejných prostranství všeobecných - PU	Louky nad Olší	Louky, centrum	• řešit veřejné prostranství - místní komunikaci (až po vybudování přeložky silnice I/67), parkování, zeleň • ~~respektovat podmínky využití ploch v záplavovém území, kap. 6.1.~~ • respektovat podmínky využití ploch v území ve vlivech důlní činnosti - plocha (A_k), kap. 6.1. • respektovat podmínky využití koridoru KD (CNZ.D164), kap. 6.1.
Z.242	plochy smíšené obytné centrální - SC	Karviná-město	Fryštát, Univerzitní park	• řešit rozšíření areálu Slezské univerzity • řešit komunikaci v ploše Z.336
Z.243	plochy občanského vybavení veřejného – OV	Ráj	Ráj, Za Splavem	
Z.244	plochy zeleně sídelní ostatní – ZS	Ráj	Ráj, Za Splavem	• řešit zeleň s funkcí izolační • respektovat podmínky využití koridoru Y (CNU.Y1), kap. 6.1.
Z.245	plochy občanského vybavení - sport - OS	Ráj	Ráj, Za Splavem	• řešit kynologické cvičiště • řešit pěší propojení z ulice Za Splavem směrem do plochy veřejné zeleně Z.249 včetně lávky přes vodní tok • respektovat podmínky využití koridoru Y (CNU.Y1), kap. 6.1.
Z.246	plochy smíšené obytné centrální - SC	Karviná-město	Fryštát, tř. 17. listopadu	• řešit zařízení občanského vybavení - komerční • respektovat památný strom • řešit dopravní napojení úpravou křižovatky ul. Karola Śliwky a Mlýnská • respektovat podmínky využití území zásadního významu pro charakter města, viz kap. 2.2.1.
Z.249	plochy zeleně - parky a parkově upravené plochy - ZP	Ráj	Ráj, Za Splavem	• řešit rozšíření parkové zeleně v návaznosti na lázeňský areál Darkov • řešit pěší propojení s plochou Z.245 • respektovat podmínky využití koridoru Y (CNU.Y2), kap. 6.1.
Z.251	plochy veřejných prostranství všeobecných - PU	Darkov	Lázně Darkov, Lázeňská	• řešit obsluhu stabilizovaných a rozvojových ploch Z.252 • řešit pěší propojení do navrženého parku Z.257
Z.252	plochy smíšené obytné městské - SM	Darkov	Lázně Darkov, Lázeňská	• realizovat komunikaci v ploše Z.251 • respektovat podmínky ochrany území zásadního významu pro charakter města v kap. 2.2.1. • hlavní stavby (stavby pro bydlení) budou umísťovány podél komunikace v ploše Z.251 a pozemky budou orientovány zahradami východním směrem
Z.253	plochy smíšené obytné městské - SM	Darkov	Lázně Darkov, Lázeňská	• obsluhu plochy řešit prodloužením stabilizované plochy veřejných prostranství • respektovat podmínky ochrany území zásadního významu pro charakter města v kap. 2.2.1. •
Z.254	plochy dopravy jiné – doprava v klidu - DX	Karviná-město	Hranice, Leonovova	• řešit parkovací dům
Z.255	plochy občanského vybavení veřejného – OV	Karviná-město	Mizerov, Žižkova	• minimalizovat dopad do vymezené významné plochy zeleně ZX • řešit hlavní pěší propojení do lesoparku Dubina • respektovat podmínky ochrany piety hřbitova, kap. 6.1.

i.č.	způsob využití plochy	k.ú.	část města, lokalita	specifické podmínky využití ploch (tyto podmínky mají před ostatními podmínkami prioritu)
Z.257	plochy zeleně - parky a parkově upravené plochy - ZP	Darkov	Lázně Darkov	• řešit rozšíření zámeckého parku • respektovat podmínky ochrany hlavních os městotvorných vazeb, kap. 2.2.1.
Z.258	plochy smíšené obytné městské - SM	Darkov	Lázně Darkov, Lázeňská	• realizovat komunikaci v ploše Z.260 • respektovat podmínky ochrany území zásadního významu pro charakter města v kap. 2.2.1. • respektovat podmínky ochrany hlavních os městotvorných vazeb, v kap. 2.2.1.
Z.259	plochy smíšené obytné městské - SM	Darkov	Lázně Darkov, Lázeňská	• realizovat komunikaci v ploše Z.260 • respektovat podmínky ochrany území zásadního významu pro charakter města v kap. 2.2.1. • respektovat podmínky ochrany významných vyhlídkových bodů a hlavních os městotvorných vazeb, kap. 2.2.1.
Z.260	plochy veřejných prostranství všeobecných - PU	Darkov	Lázně Darkov, Lázeňská	• řešit komunikaci pro plochy Z.258, Z.259 a přístup do veřejné zeleně parkové Z.257
Z.261	plochy veřejných prostranství všeobecných - PU	Karviná-město	Fryštát, Karola Sliwky	• řešit parkoviště pro osobní automobily
Z.262	plocha zrušena			
Z.263	plochy dopravy všeobecné - DU	Karviná-Doly	Doly, Sovinec	• řešit nové dopravní napojení „Sovince“ na silnici I/59, cyklotrasu
Z.264	*zrušeno*			
Z.265	plochy dopravy silniční - DS	Ráj	Ráj, východ	• řešit rozšíření komunikace ul. U Farmy, cyklotrasu • řešit prodloužení trasy MHD a situování zastávek
Z.266	plochy zeleně - parky a parkově upravené plochy - ZP	Karviná-město	Hranice, - sever	• řešit rozšíření lázeňského parku v Hranicích • řešit plochu pro setkávání a odpočinek pro Z.136, Z.267 • řešit komunikaci propojující ulici Čsl. armády s lokalitou Z.267 • řešit pěší propojení – propojit veřejná prostranství Z.5 a Z.135 • respektovat podmínky využití koridoru KT (CNU.KT8), plochy X (CNU.X1), kap. 6.1. • respektovat čerpací stanici a kanalizaci
Z.267	plochy smíšené obytné městské - SM	Karviná-město	Hranice, - sever	• v návaznosti na Z.135 řešit lokální centrum • realizovat komunikaci a vedení TI včetně oddílné kanalizace v ploše Z.135, v rámci plochy Z.267 realizovat jejich prodloužení • řešit obsluhu a pěší propojení i z jižní části ulice Čsl. armády (v rámci plochy Z.266) • řešit pěší propojení do plochy Z.266 - k ploše pro setkávání a odpočinek a do ulice Čsl. armády
Z.270	plochy smíšené obytné městské - SM	Karviná-město	Hranice, sever	• realizovat komunikaci v ploše Z.132, Z.134, Z.135 (jižní část) • řešit pěší propojení do plochy Z.359 - k ploše pro setkávání a odpočinek
Z.271	plochy zeleně sídelní ostatní – ZS	Karviná-město	Hranice, sever	

i.č.	způsob využití plochy	k.ú.	část města, lokalita	specifické podmínky využití ploch (tyto podmínky mají před ostatními podmínkami prioritu)
Z.272	plochy bydlení individuálního - BI	Ráj	Ráj, jih	• řešit pěší propojení do plochy Z.360 - k ploše pro setkávání a odpočinek • respektovat Podmínky využití v území nevhodném pro zasakování dešťových vod, kap. 6.1. • zachovat přístup do krajiny – do ploch MU, LU
Z.273	plochy bydlení individuálního - BI	Ráj	Ráj, jih	• řešit pěší propojení do plochy Z.360 - k ploše pro setkávání a odpočinek • respektovat Podmínky využití v území nevhodném pro zasakování dešťových vod, kap. 6.1. • zachovat přístup do krajiny – do ploch MU, LU, ZK
Z.274	plochy bydlení individuálního - BI	Ráj	Ráj, jih	• respektovat Podmínky využití v území nevhodném pro zasakování dešťových vod, kap. 6.1.
Z.275	plochy dopravy všeobecné - DU	Ráj	Ráj, jih	• řešit komunikační propojení, cyklotrasu • zpřístupnit plochu navrženou pro rekreační louku K.47 • respektovat podmínky využití ploch v území ve vlivech důlní činnosti - plocha (A_k), kap. 6.1. • respektovat podmínky využití ploch v sesuvném území, kap. 6.1. • využití koridoru Y (CNU.Y1), kap. 6.1.
Z.276	plochy občanského vybavení komerčního - OK	Karviná-Doly	Doly, Gabriela	• řešit občanské vybavení ve vazbě na areál býv. Dolu Gabriela • řešit pěší propojení do plochy K.32, K.49 - k ploše pro setkávání a odpočinek • respektovat podmínky ochrany významných kompozičních os, kap. 2.2.1.
Z.277	*zrušeno*			
Z.278	plochy rekreace hromadné - rekreační areály - RH	Karviná-Doly	Doly, Solecká	• řešit rekreační areál • řešit pěší propojení do plochy Z.356 - k ploše pro setkávání a odpočinek
Z.279	plochy rekreace hromadné - rekreační areály - RH	Karviná-Doly	Doly, Solecká	• řešit rekreační areál • řešit pěší propojení do plochy Z.356 - k ploše pro setkávání a odpočinek
Z.282	plochy občanského vybavení - sport - OS	Karviná-Doly	Doly, Červená kolonie	• řešit sportovní areál • sportoviště odclonit pásem izolační zeleně od navazující krajiny v k.ú. Lazy u Orlové
Z.283	plochy smíšené výrobní všeobecné - HU	Karviná-Doly	Doly, Hohenegger	• realizovat komunikaci v prodloužení plochy Z.344 • odkanalizování plochy řešit lokálně
Z.284	plochy smíšené výrobní všeobecné - HU	Karviná-Doly	Doly, Hohenegger	• realizovat komunikaci v ploše Z.287 • odkanalizování plochy řešit lokálně
Z.285	plochy smíšené výrobní všeobecné - HU	Karviná-Doly	Doly, Hohenegger	• obsluhu technickou infrastrukturou řešit lokálně
Z.286	plochy smíšené výrobní všeobecné - HU	Karviná-Doly	Doly, Hohenegger	• realizovat komunikaci v ploše Z.287 • v rámci plochy řešit obsluhu plochy Z.288 • odkanalizování plochy řešit lokálně • respektovat podmínky ochrany historicky významných staveb (historicky významná stavba č. 12), kap. 2.2.1.
Z.287	plochy dopravy silniční - DS	Karviná-Doly	Doly, Hohenegger	• řešit komunikaci pro plochu Z.286, Z.284, zaústit do upravené křižovatky (plocha Z.347) • řešit průchod cyklotrasy

i.č.	způsob využití plochy	k.ú.	část města, lokalita	specifické podmínky využití ploch (tyto podmínky mají před ostatními podmínkami prioritu)
Z.288	plochy technické infrastruktury všeobecné - TU	Karviná-Doly	Doly, Hohenegger	• řešit transformační stanici 110/22 kV Karviná–Doly • realizovat komunikaci v ploše Z.286 • v kontaktu s krajinou řešit zeleň s funkcí kompoziční
Z.289	plochy zeleně sídelní ostatní – ZS	Karviná-Doly	Doly, Hohenegger	• řešit zeleň s funkcí kompoziční
Z.290	plochy dopravy silniční - DS	Karviná-Doly	Doly, u Barbory	• řešit komunikaci pro plochu P.8
Z.292	*zrušeno*			
Z.293	plochy občanského vybavení komerčního - OK	Karviná-Doly	Doly, u Barbory	• řešit lokální centrum - občanské vybavení ve vazbě na areál býv. Dolu Barbora • řešit pěší propojení do plochy Z.294 - k ploše pro setkávání a odpočinek
Z.294	plochy zeleně - parky a parkově upravené plochy - ZP	Karviná-Doly	Doly, u Barbory	• řešit parkovou zeleň ve vazbě na areál býv. Dolu Barbora • řešit plochu pro setkávání a odpočinek pro Z.293
Z.295	plochy zeleně sídelní ostatní – ZS	Louky nad Olší	Louky, u trati	• řešit průchod cyklotrasy • respektovat podmínky využití ploch v sesuvném území, kap. 6.1. • respektovat podmínky využití koridoru KD (CNZ.D164), kap. 6.1. • respektovat podmínky využití koridoru KT (CNU.KT7, CNU.KT18), – kap. 6.1.
Z.296	plochy výroby drobné a služeb - VD	Louky nad Olší	Louky, u trati	• řešit rozšíření stávající výrobní plochy • respektovat podmínky využití koridoru KD (CNZ.D164), kap. 6.1. • respektovat podmínky využití koridoru CNU.KT7, kap. 6.1.
Z.297	plochy technické infrastruktury všeobecné - TU	Louky nad Olší	Louky, u trati	• řešit čistírnu odpadních vod pro Louky • respektovat podmínky využití koridoru CNZ.D164, kap. 6.1. • respektovat podmínky využití koridoru KT (CNU.KT7, CNU.KT35), kap. 6.1.
Z.299	plochy občanského vybavení komerčního - OK	Karviná-město	Fryštát, u nádraží	• řešit rozšíření ploch občanského vybavení u nákupního centra
Z.300	plochy zeleně sídelní ostatní – ZS	Staré Město u Karviné	Staré Město, Olšiny (za ČOV)	• respektovat podmínky využití koridoru KD (CNZ.D164), kap. 6.1. • respektovat podmínky využití ploch v záplavovém území, kap. 6.1. • respektovat vodní tok a umožnit jeho zpřístupnění • respektovat podmínky limitní hranice negativních vlivů ČOV, kap. 6.1.
Z.301	plochy výroby drobné a služeb - VD	Staré Město u Karviné	Staré Město, Olšiny (za ČOV)	• řešit rozšíření stávající výrobní zóny • obsluhu řešit v ploše DS Z.302 • respektovat podmínky využití koridoru KD (CNZ.D164), kap. 6.1. • respektovat podmínky limitní hranice negativních vlivů ČOV, kap. 6.1.
Z.302	plochy dopravy silniční - DS	Staré Město u Karviné	Staré Město, Olšiny (za ČOV)	• řešit komunikaci pro Z.301 • respektovat podmínky využití koridoru KD (CNZ.D164) kap. 6.1. • respektovat podmínky využití koridoru KT (CNZ.T1), kap. 6.1.

i.č.	způsob využití plochy	k.ú.	část města, lokalita	specifické podmínky využití ploch (tyto podmínky mají před ostatními podmínkami prioritu)
Z.303	~~plochy dopravy silniční – DS~~ *zrušeno*	~~Karviná-město, Karviná-Doly~~	~~Doly, Fryštát, silnice I/59~~	• ~~řešit rozšíření silnice I/59 na čtyřpruhovou směrově dělenou silnici I. třídy~~ • ~~řešit dopravní napojení rozvojových ploch Z.282 a Z.315 v lokalitě Červená kolonie a Křemenec~~ • ~~řešit dopravní obsluhu hřbitova a kostela sv. Petra z Alkantary včetně parkovišť a včetně pěších~~ • ~~řešit dopravní napojení lokality Gabriela - rozvojových ploch Z.233, Z.276, P.25~~ • ~~řešit nové napojení Sovince a rozvojové lokality Za pilou (Z.384)~~ • ~~řešit úpravu křižovatky se silnicí III/4749 a napojení rozvojové plochy Z.378 – s využitím plochy Z.377~~ • ~~řešit dopravní napojení golfového areálu a rozvojových ploch Z.226, Z.227~~ • ~~řešit dopravní napojení ulice Lešetínská~~ • ~~řešit zastávky MHD včetně bezkolizního přístupu pěších~~ • ~~řešit průchod cyklotras~~ • ~~řešit zeleň s funkcí izolační a kompoziční.~~ • ~~řešit průchod ÚSES – biokoridoru RBK.576, LBK.10, LBK.4, LBK.2~~ • ~~respektovat podmínky ochrany piety hřbitova, kap. 6.1.~~ • ~~prověřit možnost začlenění systému rychlé tramvaje (územní rezerva)~~ • ~~respektovat podmínky využití koridoru KD (CNZ.D164), kap. 6.1.~~ • ~~respektovat podmínky využití koridoru KT (CNU.KT33), kap. 6.1.~~ • ~~respektovat podmínky využití ploch v sesuvném území, kap. 6.1.~~
Z.304	plochy veřejných prostranství všeobecných - PU	Karviná-město, Staré Město u Karviné	Fryštát, Lešetínská	• řešit pěší propojení – propojit podchodem k hlavnímu dopravnímu terminálu • řešit cyklotrasu • řešit komunikaci • respektovat podmínky využití koridoru KD (CNZ.D164), kap. 6.1. • respektovat podmínky využití koridoru KT (CNZ.T1), kap. 6.1.
Z.306	plochy veřejných prostranství všeobecných - PU	Staré Město u Karviné	Staré Město, Olšiny	• řešit komunikaci a pěší propojení – propojit jižní a severní část rozvojové lokality (plochy smíšené obytné Z.307a, Z.307b) – k rozvojové ploše občanského vybavení a k zastávce MHD
Z.307a	plochy smíšené obytné venkovské - SV	Staré Město u Karviné	Staré Město, Olšiny - u točny	• realizovat komunikaci v ploše Z.306 • řešit pěší propojení do plochy Z.353 - k ploše pro setkávání a odpočinek • zajistit ochranu nejvýznamnějších prvků a skupin dřevinných porostů
Z307b	plochy smíšené obytné venkovské - SV	Staré Město u Karviné	Staré Město, Olšiny - u točny	• realizovat komunikaci v ploše Z.306 • řešit pěší propojení do plochy Z.353 - k ploše pro setkávání a odpočinek • respektovat podmínky využití území v návaznosti na vodní toky, kap. 6.1. • zajistit ochranu nejvýznamnějších prvků a skupin dřevinných porostů
Z.308	plochy veřejných prostranství všeobecných - PU	Darkov	Lázně Darkov, Lázeňská	• řešit parkoviště pro osobní automobily • řešit zeleň s funkcí izolační – podél severního okraje plochy

i.č.	způsob využití plochy	k.ú.	část města, lokalita	specifické podmínky využití ploch (tyto podmínky mají před ostatními podmínkami prioritu)
Z.309	plochy technické infrastruktury – nakládání s odpady - TO	Karviná-Doly	Doly, Nový York	• řešit plochu pro odpadové hospodářství • realizovat komunikaci v ploše Z.327 • respektovat podmínky využití koridorů KT (CNZ.EZ6), kap. 6.1.
Z.310	plochy veřejných prostranství všeobecných - PU	Karviná-město	Nové Město, Gustawa Morcinka	• řešit komunikaci – propojit ulici Sportovní a Gustawa Morcinka • respektovat podmínky ochrany významných kompozičních os, kap. 2.2.1. • respektovat podmínky využití koridoru KT (CNU.KT28), kap. 6.1.
Z.315	plochy výroby energie z obnovitelných zdrojů - VE	Karviná-Doly	Doly, Křemenec	• podmíněně přípustné je využití jako pro plochy smíšené výrobní všeobecné (HU) • v případě využití jako pro plochy smíšené výrobní všeobecné (HU) realizovat obsluhu plochy z křižovatky navržené v rámci ~~plochy Z.303~~koridoru CPZ.D199 (silnice I/59) • příp. odkanalizování plochy řešit lokálně • respektovat příp. přeložit stávající trasy technické infrastruktury • zajistit ochranu lesního porostu při východní až JV hranici plochy s plochou MU • zachovat stávající prostor bývalých nádrží jako retenční prostor na lokalitě • zajistit územní ochranu toku Doubravské Stružky, umožnit v rámci areálu realizaci opatření k zadržení vody v krajině, respektovat stávající strouhu • výšková regulace zástavby max. 1NP, v případě využití jako pro plochy smíšené výrobní všeobecné (HU) max. 3NP • minimální podíl zeleně 25% (preference podél západní a jižní hranice), v případě využití jako pro plochy smíšené výrobní všeobecné (HU) min. 30% • zajistit rozčlenění plochy na dílčí segmenty, v případě využití jako pro plochy smíšené výrobní všeobecné (HU) na dílčí subareály, oddělené zelení (s využitím některých stávajících liniových prvků dřevin na ploše a strouhy)
Z.318	plochy zeleně - parky a parkově upravené plochy - ZP	Karviná-Doly	Doly, u hřbitova	• řešit průchod ÚSES – biokoridoru LBK.4 • respektovat podmínky ochrany piety hřbitova, kap. 6.1.
Z.319	plochy bydlení individuálního - BI	Ráj	Ráj, Bažantnice	• realizovat komunikaci v ploše Z.320 • respektovat Podmínky využití v území nevhodném pro zasakování dešťových vod, kap. 6.1. • napojení dešťové kanalizace řešit do koridoru CNU.KT24
Z.320	plochy veřejných prostranství všeobecných - PU	Ráj	Ráj, Bažantnice	• řešit komunikaci pro plochy Z.319, Z.321a, Z.322 • řešit pěší propojení do ulice Bažantnice
Z.321a	plochy bydlení individuálního - BI	Ráj	Ráj, Bažantnice	• realizovat komunikaci v ploše Z.320 • respektovat Podmínky využití v území nevhodném pro zasakování dešťových vod, kap. 6.1.
Z.321b	plochy bydlení individuálního - BI	Ráj	Ráj, Bažantnice	• realizovat komunikaci v ploše Z.112 • respektovat Podmínky využití v území nevhodném pro zasakování dešťových vod, kap. 6.1.
Z.322	plochy bydlení individuálního - BI	Ráj	Ráj, Bažantnice	• realizovat komunikaci v ploše Z.320 • respektovat Podmínky využití v území nevhodném pro zasakování dešťových vod, kap. 6.1.

i.č.	způsob využití plochy	k.ú.	část města, lokalita	specifické podmínky využití ploch (tyto podmínky mají před ostatními podmínkami prioritu)
Z.323	plochy veřejných prostranství všeobecných - PU	Staré Město u Karviné	Staré Město, Bohumínská	• řešit úpravu plochy na veřejné prostranství po vybudování přeložky silnice I/67 (místní komunikaci, pěší propojení podél rybníků) • řešit průchod cyklotrasy
Z.324	plochy veřejných prostranství všeobecných - PU	Karviná-město	Nové Město, Na Vyhlídce	• řešit rozšíření veřejného prostranství - ulice Na Vyhlídce a parkoviště • řešit obsluhu plochy Z.325, Z.326 • řešit parkoviště u hřbitova • respektovat podmínky ochrany piety hřbitova, kap. 6.1.
Z.325	plochy dopravy jiné – doprava v klidu - DX	Karviná-město	Nové Město, Na Vyhlídce	• řešit parkovací dům • realizovat komunikaci v ploše Z.324 • respektovat podmínky ochrany piety hřbitova, kap. 6.1. • v případě potřeby řešit přeložku kanalizace
Z.326	plochy dopravy jiné – doprava v klidu - DX	Karviná-město	Nové Město, Na Vyhlídce	• řešit parkovací dům • realizovat komunikaci v ploše Z.324
Z.327	plochy dopravy silniční - DS	Karviná-Doly	Doly, Nový York	• řešit komunikaci pro plochu Z.309 • respektovat podmínky využití koridoru KT (CNZ.EZ6), kap. 6.1.
Z.328	plochy smíšené obytné venkovské - SV	Karviná-město	Hranice, Petrovická	• řešit pěší propojení do plochy Z.362 - k ploše pro setkávání a odpočinek • respektovat podmínky výstavby, kap. 6.1. Ochrana zdravých životních podmínek
Z.329	plochy bydlení individuálního - BI	Karviná-město	Hranice, Hraničářská - sever	• realizovat komunikaci v ploše Z.59b • umožnit obsluhu krajiny • respektovat podmínky ochrany státní hranice, kap. 6.1. • v OP ZVN lze řešit pouze zahradu bez nadzemních staveb a oplocení
Z.333	plochy bydlení individuálního - BI	Ráj	Ráj, lokalita Za farmou	• respektovat Podmínky využití v území nevhodném pro zasakování dešťových vod, kap. 6.1.
Z.334	plochy smíšené obytné centrální - SC	Karviná-město	Fryštát, Karola Sliwky	• realizovat komunikaci v ploše Z.336
Z.335	plochy smíšené obytné centrální - SC	Karviná-město	Fryštát, Karola Sliwky	• realizovat komunikaci v ploše Z.336
Z.336	plochy veřejných prostranství všeobecných - PU	Karviná-město	Fryštát, Karola Sliwky	• řešit obsluhu rozvojových ploch Z.334, Z.335, Z.242
Z.337	plochy zeleně sídelní ostatní – ZS	Ráj	Ráj, východ	• řešit plochu pro setkávání a odpočinek pro navazující plochy BI • respektovat podmínky využití plochy CNU.X9, kap. 6.1. • respektovat čerpací stanici
Z.338	plochy veřejných prostranství všeobecných - PU	Ráj	Ráj, východ	• řešit propojení mezi ul. U Farmy a plochou Z.106 • respektovat podmínky využití koridoru Y (CNU.Y4), kap. 6.1.
Z.339	plochy zeleně - parky a parkově upravené plochy - ZP	Ráj	Ráj, východ	• řešit plochu pro setkávání a odpočinek pro Z.89, Z.90
Z.340	plochy bydlení individuálního - BI	Ráj	Ráj, východ, U Farmy	• realizovat komunikaci v ploše Z.94 • respektovat Podmínky využití v území nevhodném pro zasakování dešťových vod, kap. 6.1.

i.č.	způsob využití plochy	k.ú.	část města, lokalita	specifické podmínky využití ploch (tyto podmínky mají před ostatními podmínkami prioritu)
Z.344	plochy dopravy silniční - DS	Karviná-Doly	Doly, Havlíčkova - sever	• řešit křižovatku se silnicí II/474 • řešit obsluhu rozvojových ploch HU
Z.345	plochy dopravy silniční - DS	Karviná-Doly	Doly, u Barbory	• řešit obsluhu rozvojových ploch HU
Z.346	plochy dopravy drážní - DD	Karviná-Doly	Doly, u Barbory	• řešit vlečku do plochy HU
Z.347	plochy dopravy silniční - DS	Karviná-Doly	Doly, Havlíčkova	• řešit křižovatku se silnicí II/474
Z.348	plochy dopravy jiné – doprava v klidu - DX	Karviná-Doly	Doly, u Barbory	
Z.350	plochy veřejných prostranství všeobecných - PU	Darkov	Lázně Darkov, Lipiny	• řešit komunikaci podél golfového hřiště, řešit průchod trasy pro pěší a cyklisty
Z.351	plochy veřejných prostranství všeobecných - PU	Ráj	Ráj, střed	• respektovat čerpací stanici • řešit obsluhu rozvojových ploch Z.123a, Z.123b • řešit pěší propojení do krajiny – rozvojové plochy rekreační zeleně • respektovat Podmínky využití v území nevhodném pro zasakování dešťových vod, kap. 6.1.
Z.353	plochy zeleně - parky a parkově upravené plochy - ZP	Staré Město u Karviné	Staré Město, Olšiny	• řešit plochu pro setkávání a odpočinek pro Z.307a, Z.307b • respektovat podmínky využití území v návaznosti na vodní toky, kap. 6.1. • zajistit ochranu nejvýznamnějších prvků a skupin dřevinných porostů
Z.354	plochy zeleně - parky a parkově upravené plochy - ZP	Staré Město u Karviné	Staré Město, Olšiny, ulice Hlíny	• řešit plochu pro setkávání a odpočinek pro Z.198, Z.199
Z.356	plochy zeleně - parky a parkově upravené plochy - ZP	Karviná-Doly	Doly, Nad Pilňokem	• řešit plochu pro setkávání a odpočinek
Z.358	plochy zeleně sídelní ostatní – ZS	Ráj	Ráj, východ	• řešit plochu pro setkávání a odpočinek pro Z.90, Z.91 • respektovat podmínky využití plochy X (CNU.X10), kap. 6.1.
Z.359	plochy zeleně - parky a parkově upravené plochy - ZP	Karviná-město	Hranice, sever	• řešit plochu pro setkávání a odpočinek pro Z.129, Z.270 • -řešit plochu pro sport, např. víceúčelové hřiště,…
Z.360	plochy zeleně - parky a parkově upravené plochy - ZP	Ráj	Ráj, jih, u zastávky MHD	• řešit plochu pro setkávání a odpočinek pro Z.272, Z.273
Z.361	plochy zeleně - parky a parkově upravené plochy - ZP	Louky nad Olší	Louky, Velké Kempy - jih	• řešit plochu pro setkávání a odpočinek pro Z.137
Z.362	*zrušeno*			
Z.363	plochy zeleně sídelní ostatní – ZS	Karviná-město	Hranice, u ArcelorMittal - sever	• řešit zeleň s funkcí izolační a kompoziční
Z.364	plochy dopravy drážní - DD	Louky nad Olší	Louky, severně od Louckých rybníků	• řešit železniční vlečku • respektovat podmínky využití koridoru KD (CNZ.D164), kap. 6.1. • respektovat podmínky využití ploch v území ve vlivech důlní činnosti - plocha (A_k), kap. 6.1.

i.č.	způsob využití plochy	k.ú.	část města, lokalita	specifické podmínky využití ploch (tyto podmínky mají před ostatními podmínkami prioritu)
Z.365	plochy dopravy drážní - DD	Karviná-Doly	Doly, západně od Dolu Darkov	• řešit železniční vlečku
Z.366	plochy dopravy drážní - DD	Karviná-Doly	Doly, důl ČSA - sever	• řešit železniční vlečku
Z.369	plochy veřejných prostranství všeobecných - PU	Louky nad Olší	Louky, Velké Kempy	• řešit komunikaci pro plochu Z.144, řešit přístup do lesa
Z.370	*zrušeno*			
Z.371	*zrušeno*			
Z.372	plochy bydlení individuálního - BI	Karviná-město	Mizerov, ul. Mizerovská	• zachovat pěší propojení
Z.373	plochy bydlení individuálního - BI	Karviná-město	Mizerov, ul. Nad Dubinou	• zachovat pěší propojení k lesoparku Dubina
Z.374	plochy občanského vybavení veřejného – OV	Louky nad Olší	Louky, u stávajícího hřiště	• řešit hasičskou zbrojnici
Z.375	plochy veřejných prostranství všeobecných - PU	Karviná-město	Fryštát, centrum města	• řešit parkoviště pro veřejnost
Z.376	plochy veřejných prostranství všeobecných - PU	Karviná-město	Fryštát, centrum města	• řešit parkoviště pro veřejnost
Z.377	plochy dopravy silniční - DS	Karviná-Doly	Doly, u Dolu ČSA	• řešit úpravu křižovatky a nový sjezd ke stávající komunikaci
Z.378	plochy smíšené výrobní všeobecné - HU	Karviná-Doly	Doly, u Dolu ČSA	
Z.379	plochy občanského vybavení veřejného – OV		Doly, Jindřich	• řešit zařízení sociálních služeb • obsluhu technickou infrastrukturou řešit lokálně
Z.380	plochy smíšené obytné venkovské - SV	Louky nad Olší	Louky, Malé Kempy	
Z.381	plochy veřejných prostranství všeobecných - PU	Karviná-město	Mizerov	• řešit komunikaci pro plochu Z.45
Z.382	plochy výroby energie z obnovitelných zdrojů - VE	Karviná-Doly	Doly, Vítkovy Stavy	• výšková regulace zástavby max. 1NP • minimální podíl zeleně 25% (preference podél západní hranice) • zajistit rozčlenění plochy na dílčí segmenty oddělené zelení (s využitím některých stávajících skupinových prvků dřevin na ploše)
Z.383	plochy dopravy silniční – DS	Karviná-město	Hranice, sever	• řešit přeložku silnice II/475 • respektovat podmínky využití ploch X (CNU.X6), kap. 6.1.
Z.384	plochy občanského vybavení veřejného – OV	Karviná-Doly	Doly, Za Pilou	• řešit zařízení sociálních služeb • obsluhu technickou infrastrukturou řešit lokálně • respektovat podmínky využití ploch v záplavovém území, kap. 6.1.

i.č.	způsob využití plochy	k.ú.	část města, lokalita	specifické podmínky využití ploch (tyto podmínky mají před ostatními podmínkami prioritu)
Z.385	plochy výroby drobné a služeb – VD	Karviná-město	Hranice, Vagónka	

3.3. VYMEZENÍ PLOCH PŘESTAVBY

i.č.	způsob využití plochy	k.ú.	část města, lokalita	specifické podmínky využití ploch (tyto podmínky mají před ostatními podmínkami prioritu)
P.2	*zrušeno*			
P.3	plochy občanského vybavení komerčního - OK	Louky nad Olší	Louky, U trati	• respektovat podmínky využití koridoru KD (CNZ.D164), kap. 6.1.
P.4	plochy občanského vybavení komerčního - OK	Louky nad Olší	Louky, U trati	• respektovat podmínky využití koridoru KD (CNZ.D164, CNZ.DZ14) v kap. 6.1.
P.8	plochy smíšené výrobní všeobecné - HU	Karviná-Doly	Doly, Barbora	• realizovat komunikaci v ploše Z.290, realizovat technickou infrastrukturu
P.10	plochy občanského vybavení - sport - OS	Karviná-město	Nové Město	• část plochy využít pro rozšíření koupaliště • realizovat komunikaci v ploše P.11 prodloužením stabilizované plochy veřejných prostranství • realizovat parkoviště pro osobní automobily
P.11	plochy veřejných prostranství všeobecných - PU	Karviná-město	Nové Město	• řešit pěší propojení, cyklotrasu • řešit komunikaci pro plochu P.10 • propojit s plochou veřejných prostranství P.16
P.16	plochy veřejných prostranství všeobecných - PU	Karviná-město	Nové Město, Kovona	• řešit pěší propojení, cyklotrasu • řešit křížení s vlečkou • propojit s plochou veřejných prostranství P.11
P.17	plochy občanského vybavení veřejného – OV	Staré Město u Karviné	Staré Město, Slezská univerzita	• řešit rozšíření areálu Slezské univerzity v části města Nové Město • respektovat podmínky pro ochranu melioračních zařízení, kap. 6.1.
P.20	plochy výroby drobné a služeb - VD	Karviná-město	Hranice, u Kovony (bývalé OSP)	
P.21	plochy občanského vybavení - sport - OS	Karviná-město	Hranice, Leonovova	• řešit sportovní halu • řešit pěší propojení podél ul. Leonovova • zohlednit pěší propojení mezi ul. Leonovova a ul. Rudé armády • v jižní části plochy řešit parkoviště pro osobní automobily s propojením na okružní křižovatku a ul. Žižkova
P.22	plochy veřejných prostranství všeobecných - PU	Karviná-město	Fryštát, za zimním stadionem	• řešit úpravu propojení (napřímení) ulic Na Bělidle a Mlýnská, • řešit parkoviště pro osobní automobily • respektovat podmínky využití koridoru Y (CNU.Y1), kap. 6.1.
P.23a	plochy bydlení individuálního - BI	Ráj	Ráj, východ	• řešit pěší propojení do plochy P.39 - k ploše pro setkávání a odpočinek
P.23b	plochy zeleně - parky a parkově upravené plochy - ZP	Ráj	Ráj, východ	• řešit plochu pro setkávání a odpočinek pro Z.86b

i.č.	způsob využití plochy	k.ú.	část města, lokalita	specifické podmínky využití ploch (tyto podmínky mají před ostatními podmínkami prioritu)
P.24	*zrušeno*			
P.25	plochy občanského vybavení komerčního - OK	Karviná-Doly	Doly, Gabriela	
P.26	plochy občanského vybavení komerčního - OK	Karviná-Doly	Doly u Barbory	
P.27	*zrušeno*			
P.30	*zrušeno*			
P.31	plochy veřejných prostranství všeobecných - PU	Karviná-město	Nové Město, Svatopluka Čecha	• řešit pěší propojení do plochy P.32 a plochy OV z ul. Svatopluka Čecha
P.32	plochy smíšené obytné městské - SM	Karviná-město	Nové Město, Cihelní	• řešit dopravní napojení z ul. Cihelní • řešit pěší propojení - propojit ulici Cihelní na plochu P.31
P.33	*zrušeno*			
P.34	plochy technické infrastruktury všeobecné - TU	Karviná-Doly	Doly, u Barbory	• řešit energetický zdroj
P.35	plochy občanského vybavení veřejného – OV	Karviná-město	Nové Město, u ČOV	• řešit útulek pro zvířata • respektovat podmínky limitní hranice negativních vlivů ČOV, kap. 6.1.
P.36	plochy občanského vybavení veřejného – OV	Staré Město u Karviné	Staré Město, Slezská univerzita	• respektovat podmínky pro ochranu melioračních zařízení, kap. 6.1.
P.37a	*zrušeno*			
P.37b	*zrušeno*			
P.38	*zrušeno*			
P.39	plochy zeleně - parky a parkově upravené plochy - ZP	Ráj	Ráj, východ, ul. U Farmy	• řešit plochu pro setkávání a odpočinek pro P.23a
P.40	*zrušeno*			
P.41	plochy smíšené obytné městské - SM	Karviná-město	Nové Město, východně ul. Na Vyhlídce	
P.42	plochy smíšené obytné městské - SM	Karviná-město	Nové Město, východně ul. Mládežnická	• respektovat podmínky, kap. 6.1., odst. ochrana zdravých životních podmínek - <u>Podmínky výstavby v plochách, do nichž zasahují negativní vlivy ze silniční dopravy, výroby, sportu</u>
P.43	plochy smíšené obytné městské - SM	Karviná-město	Mizerov, ul. Žižkova	• respektovat podmínky, kap. 6.1., odst. ochrana zdravých životních podmínek - <u>Podmínky výstavby v plochách, do nichž zasahují negativní vlivy ze silniční dopravy, výroby, sportu</u>
P.44	plochy dopravy všeobecné - DU	Staré Město u Karviné	Staré Město, východně nám. Ondry Foltýna	• řešit komunikaci pro plochu výroby
P.45	plochy smíšené nezastavěného území všeobecné – MU	Louky nad Olší	Louky, Paseky	• respektovat podmínky využití ploch v území ve vlivech důlní činnosti - plocha (A_k), kap. 6.1.
P.46	plochy smíšené nezastavěného území všeobecné – MU	Louky nad Olší	Louky, Podjedlí	

i.č.	způsob využití plochy	k.ú.	část města, lokalita	specifické podmínky využití ploch (tyto podmínky mají před ostatními podmínkami prioritu)
P.47	plochy smíšené nezastavěného území všeobecné – MU	Louky nad Olší	Louky, Podjedlí	• respektovat podmínky využití ploch v území ve vlivech důlní činnosti - plocha (A_k), kap. 6.1.
P.48	plochy smíšené nezastavěného území všeobecné – MU	Louky nad Olší	Louky, Podjedlí	• respektovat podmínky využití ploch v území ve vlivech důlní činnosti - plocha (A_k), kap. 6.1.
P.49	plochy smíšené nezastavěného území všeobecné – MU	Louky nad Olší	Louky, Podjedlí	• respektovat podmínky využití ploch v území ve vlivech důlní činnosti - plocha (A_k), kap. 6.1.
P.50	~~plochy smíšené nezastavěného území všeobecné – MU~~ *zrušeno*	~~Louky nad Olší~~	~~Louky, Podjedlí~~	~~• respektovat podmínky využití ploch v území ve vlivech důlní činnosti - plocha (A_k), kap. 6.1.~~ ~~• respektovat podmínky využití ploch v sesuvném území kap. 6.1.~~
P.51	plochy smíšené nezastavěného území všeobecné – MU	Louky nad Olší	Louky, Malé Kempy	
P.52	plochy smíšené nezastavěného území všeobecné – MU	Louky nad Olší	Louky, Malé Kempy	• respektovat podmínky využití ploch v sesuvném území kap. 6.1.
P.53	plochy smíšené nezastavěného území všeobecné – MU	Louky nad Olší	Louky, Podjedlí	• respektovat podmínky využití ploch v sesuvném území, kap. 6.1.
P.54	plochy smíšené nezastavěného území všeobecné – MU	Louky nad Olší	Louky, Podjedlí	• respektovat podmínky využití ploch v sesuvném území definované v kap. 6.1.
P.55	plochy smíšené nezastavěného území všeobecné – MU	Louky nad Olší	Louky, Podjedlí	• respektovat podmínky využití koridoru KD (CNZ.D164), kap. 6.1.
P.56	plochy smíšené nezastavěného území všeobecné – MU	Louky nad Olší	Louky, Podjedlí	• respektovat podmínky využití ploch v sesuvném území kap. 6.1.
P.57	plochy přírodní všeobecné – NU	Staré Město u Karviné	Staré Město, Nové Město, Bohumínská	• řešit RBC.218
P.58a	plochy zeleně jiné – rekreační – ZX	Karviná-město, Darkov	Lázně Darkov, Lipiny	• řešit lesopark • řešit in-line stezky s využitím stávajících komunikací
P.58b	plochy zeleně jiné – rekreační – ZX	Karviná-město, Darkov	Lázně Darkov, Lipiny	• řešit lesopark • řešit in-line stezky s využitím stávajících komunikací
P.58c	plochy zeleně jiné – rekreační – ZX	Karviná-město, Darkov	Lázně Darkov, Lipiny	• řešit lesopark • řešit in-line stezky s využitím stávajících komunikací
P.58d	plochy zeleně jiné – rekreační – ZX	Karviná-město, Darkov	Lázně Darkov, Lipiny	• řešit lesopark • řešit in-line stezky s využitím stávajících komunikací • respektovat podmínky využití koridoru KD (CNZ.D164), kap. 6.1.

i.č.	způsob využití plochy	k.ú.	část města, lokalita	specifické podmínky využití ploch (tyto podmínky mají před ostatními podmínkami prioritu)
P.59	plochy zeleně jiné – rekreační – ZX	Darkov	Lázně Darkov, Lipiny	• řešit lesopark • řešit průchod cyklistické trasy • respektovat podmínky využití koridoru KD (CNZ.D164) definované v kap. 6.1.
P.60	plochy smíšené nezastavěného území všeobecné – MU	Karviná-Doly	Doly, Za Pilou	• řešit průchod cyklistické trasy
P.61	plochy smíšené nezastavěného území všeobecné – MU	Karviná-Doly	Doly, Sovinecká	
P.62	plochy smíšené nezastavěného území všeobecné – MU	Karviná-Doly	Doly, Sovinecká	
P.63a	plochy smíšené nezastavěného území všeobecné – MU	Karviná-Doly	Doly, Sovinecká	
P.63b	plochy smíšené nezastavěného území všeobecné – MU	Karviná-Doly	Doly, Sovinecká	
P.63c	plochy smíšené nezastavěného území všeobecné – MU	Karviná-Doly	Doly, Sovinecká	
P.64	plochy zeleně jiné – rekreační – ZX	Ráj	Ráj, střed	• řešit průchod ÚSES – biokoridoru LBK.19 • respektovat podmínky ochrany piety hřbitova, kap. 6.1.
P.65	~~plochy smíšené nezastavěného území všeobecné – MU~~ *zrušeno*	~~Karviná-Doly~~	~~Doly, Sovinecká~~	
P.66	plochy smíšené nezastavěného území všeobecné – MU	Staré Město u Karviné	Staré Město, U Řeky	
P.67	plochy smíšené nezastavěného území všeobecné – MU	Staré Město u Karviné	Staré Město, Lešetínská	
P.68	plochy zeleně jiné – rekreační – ZX	Ráj	Ráj, jih	• řešit průchod ÚSES - biokoridoru LBK.19 • respektovat podmínky ochrany významných vyhlídkových bodů, kap. 2.2.1. • respektovat podmínky využití koridoru KT (CNU.KT23), kap. 6.1.

4. KONCEPCE VEŘEJNÉ INFRASTRUKTURY, VČETNĚ PODMÍNEK PRO JEJÍ UMISŤOVÁNÍ, VYMEZENÍ PLOCH A KORIDORŮ PRO VEŘEJNOU INFRASTRUKTURU, VČETNĚ STANOVENÍ PODMÍNEK PRO JEJICH VYUŽITÍ

4.1. KONCEPCE DOPRAVNÍ INFRASTRUKTURY

Koncepce dopravní infrastruktury, plochy a koridory jsou vyznačeny v grafické části dokumentace ve výkrese I.3 Koncepce veřejné infrastruktury. Podmínky využití jsou definovány v kap. 6.1., kap. 4.4.1. Rozvojové plochy jsou vymezeny v kap. 3.2., příp. 3.3., kde jsou v případě potřeby pro konkrétní rozvojové plochy definovány specifické podmínky využití.

4.1.1. Koncepce železniční dopravy

Jsou vymezeny Plochy dopravy drážní - DD a Koridory pro dopravní infrastrukturu – KD.

- respektovat stabilizované plochy dopravy drážní – DD, včetně ploch železničních stanic a zastávek

Je vymezen koridor pro dopravní infrastrukturu – KD (za koridory KD jsou považovány níže uvedené koridory označené uvedenými identifikátory, dále v textu souhrnně označované jen „KD“):

Identif.	záměr	katastrální území
CNZ.D164	Žel. trať č. 320, Dětmarovice – Karviná – Český Těšín – Třinec – Mosty u Jablunkova – st. hranice ČR/SR, modernizace v rámci III. železničního tranzitního koridoru	Staré Město u Karviné, Karviná–město, Darkov, Louky nad Olší
CNZ.DZ14	Optimalizace celostátní tratě č. 321 Ostrava–Svinov – Havířov – Český Těšín	Louky nad Olší

- respektovat podmínky využití koridoru pro dopravní infrastrukturu – KD definované v kap. 6.1.
- v rámci stabilizované plochy dopravy drážní a návazně návrhových ploch veřejných prostranství všeobecných řešit prodloužení podchodu pod železniční stanicí Karviná – hlavní nádraží do území na západní straně od trati
- řešit využití železniční tratě Petrovice u Karviné – Karviná-město z železniční stanice Karviná - město směr Petrovice u Karviné i pro osobní přepravu
- v k.ú. Louky nad Olší řešit odstranění úrovňového přejezdu na silnici II/475 obnovením silničního nadjezdu
- vlečkový systém rozšířit v části města Doly pro potřeby ploch výroby a ploch technické infrastruktury
- respektovat vlečky vymezené pro obsluhu území těžby a rekultivací v k.ú. Karviná-Doly a k.ú. Louky nad Olší

4.1.2. Koncepce silniční dopravy

Jsou vymezeny Plochy dopravy silniční – DS, Plochy dopravy všeobecné – DU, Plochy veřejných prostranství všeobecných – PU a Koridory pro dopravní infrastrukturu – KD.

- respektovat plochy dopravy silniční – DS, vymezené pro průchod - silnic I., II. a III. třídy, které tvoří spolu s významnými místními komunikacemi základní komunikační skelet města a jeho částí

Je vymezen koridor pro dopravní infrastrukturu – KD (za koridory KD jsou považovány níže uvedené koridory označené uvedenými identifikátory, dále v textu souhrnně označované jen „KD“):

Identif.	záměr	katastrální území	specifické podmínky pro umísťování dopravní infrastruktury
CPZ.D199	I/59 úsek Petřvald – Karviná (I/67), rozšíření	Karviná-město, Karviná-Doly	• řešit rozšíření silnice I/59 na čtyřpruhovou směrově dělenou silnici I. třídy • řešit dopravní napojení rozvojových ploch Z.282

Identif.	záměr	katastrální území	specifické podmínky pro umísťování dopravní infrastruktury
			a Z.315 v lokalitě Červená kolonie a Křemenec • řešit dopravní obsluhu hřbitova a kostela sv. Petra z Alkantary včetně parkovišť a včetně pěších • řešit dopravní napojení lokality Gabriela - rozvojových ploch Z.233, Z.276, P.25 • řešit nové napojení Sovince a rozvojové lokality Za pilou (Z.384) • řešit úpravu křižovatky se silnicí III/4749 a napojení rozvojové plochy Z.378 - s využitím plochy Z.377 • řešit dopravní napojení golfového areálu a rozvojových ploch Z.226, Z.227 • řešit dopravní napojení ulice Lešetínská • řešit zastávky MHD včetně bezkolizního přístupu pěších • řešit průchod cyklotras • řešit zeleň s funkcí izolační a kompoziční. • řešit průchod ÚSES – biokoridoru RBK.576, LBK.10, LBK.4, LBK.2 • respektovat podmínky ochrany piety hřbitova, kap. 6.1. • prověřit možnost začlenění systému rychlé tramvaje (územní rezerva) • respektovat podmínky využití koridoru KD (CNZ.D164), kap. 6.1. • respektovat podmínky využití koridoru KT (CNU.KT33), kap. 6.1. • respektovat podmínky využití ploch v sesuvném území, kap. 6.1.
CPZ.DZ5	I/67 Bohumín – Karviná	Karviná-město, Staré Město u Karviné	• řešit přeložku silnice I/67, úpravy komunikace včetně křižovatek • trasování komunikace řešit v rámci koridoru v maximální možné vzdálenosti od obytné zástavby • řešit trasy pro cyklistickou a pěší dopravu • řešit zeleň s funkcí izolační a kompoziční.
CPZ.D84	I/67 jihozápadní obchvat Karviné, přeložka	Karviná-město, Ráj, Darkov	• řešit přeložku silnice I/67 • řešit křižovatky • řešit zeleň s funkcí izolační a kompoziční. • řešit opatření proti záplavám • řešit křížení s trasami pro cyklistickou a pěší dopravu • respektovat podmínky využití ploch v území ve vlivech důlní činnosti - plocha (A_k), kap. 6.1. • respektovat podmínky využití koridoru KD (CNZ.D164), kap. 6.1. • řešit průchod ÚSES - biokoridoru RBK.576

- respektovat podmínky využití koridoru pro dopravní infrastrukturu – KD definované v kap. 6.1.
- řešit úpravy a přeložky nadřazených komunikací (obchvaty), křižovatky:
  - přeložka silnice I/67 - „Jihozápadní obchvat Karviné“ v části města Ráj, Lázně Darkov a Fryštát - křížení s Olší, křížení se silnicí II/475, III/4687, křížení s Olší, křížení se silnicí I/59
  - přeložka silnice I/67 v části Staré Město včetně úprav křižovatek, následně vyřazený úsek bude převeden do místních komunikací
  - úpravy silnice I/67 v úseku mezi výrobní zónou Nové Pole a ulicí Nádražní včetně úprav křižovatek

  - přeložky silnice I/67 v části města Louky, včetně napojení na místní komunikace
  - úprava silnice I/59 na dělený čtyřpruh, změny v připojení vedlejších komunikací, nová křižovatka pro obsluhu navazujících ploch změn Z.282 a Z.315 (vymezená překryvným symbolem)
  - přemostění tratě na silnici II/475 v trase původního sneseného mostu
  - řešit změnu trasování silnice II/475 v části města Hranice v návaznosti na přeložku v k.ú. Petrovice u Karviné
  - nové křižovatky na silnici II/474 pro obsluhu průmyslové zóny Nad Barborou
  - řešit úpravu křižovatek a nové křižovatky
- řešit hlavní místní komunikace navržené pro obsluhu stabilizovaného území a rozvojových ploch a úpravu stávajících křižovatek:
  - úprava ulice Mickiewiczovy spojená s rozšířením a úpravou křižovatek v části města Hranice a Ráj
  - úprava nevyhovujících křižovatek v zastavěném území na silnici III/4688 Karviná – vnější okruh
- respektovat místní komunikace a komunikace charakteru zklidněných komunikací, vymezené pro obsluhu stabilizovaného území a rozvojových ploch v rámci ploch veřejných prostranství všeobecných – PU, v kap. 3.1.
- řešit účelové komunikace, navržené pro obsluhu rozvojových lokalit, pro zlepšení prostupnosti krajiny a přístupu na pozemky:
  - účelová komunikace zpřístupňující přírodní zázemí města ve vazbě na vodní tok Olše, propojení na stávající účelové komunikace – mezi ulici Rájeckou směrem k řece Olši
- respektovat obecné podmínky pro umisťování komunikací definované v kap. 6.1.

4.1.3. Koncepce veřejné hromadné dopravy

Samostatné plochy pro veřejnou dopravu nejsou navrženy. Lze využít vymezené Plochy dopravy drážní – DD, Plochy dopravy silniční – DS, Plochy veřejných prostranství všeobecných – PU a Koridory pro dopravní infrastrukturu – KD.

- Obsluhu území veřejnou hromadnou dopravou bude i nadále tvořit doprava železniční a doprava autobusová linková (regionální) i městská s hlavním dopravním terminálem u železniční stanice Karviná – hlavní nádraží; vozovna autobusů na ulici Bohumínské.
- Obsluha území hromadnou dopravou vychází ze současného stavu; úpravy řešit v částech města Nové Město, Ráj:
  - obsluhu území kolem ulice U Farmy řešit linkou MHD, která by propojila ulici Polskou a ulici Borovského
  - řešit rozšíření točny autobusu na ul. Rudé armády (u přeložky silnice II. třídy směr Petrovice u Karviné)

plochy územních rezerv a výhledové záměry

Je vymezen koridor územní rezervy pro veřejnou dopravu – R.4 pro napojení Karviné na prověřovaný systém rychlé tramvaje („vlakotramvaje“) v rámci integrovaného dopravního systému ostravské aglomerace - s využitím stabilizovaných a navržených ploch dopravní infrastruktury DD a DS.

- celý vlečkový systém v budoucnu využít i pro veřejnou kolejovou dopravu, ať již na bázi pravidelné dopravy nebo na bázi dopravy cestovního ruchu

4.1.4. Koncepce statické dopravy

Jsou vymezeny plochy dopravy jiné – dopravy v klidu – DX a vybrané plochy veřejných prostranství všeobecných – PU.

Pro potřebu vyjádření koncepce statické dopravy jsou parkoviště a garáže vyjádřeny překryvným grafickým symbolem.

- respektovat stabilizované a navržené Plochy dopravy jiné – dopravy v klidu – DX, vymezené pro situování parkovišť, hromadných garáží a řadových garáží, vše pro osobní automobily; v ÚP jsou navrženy:
  - 2 plochy pro hromadné garáže (parkovací domy) na západním okraji obytného souboru Nové Město, plocha na jihozápadním okraji obytného souboru Hranice v k.ú. Karviná–město
  - plocha pro řadové garáže severně od obytného souboru Nové Město v k.ú. Staré Město u Karviné
  - parkoviště s točnou u průmyslové zóny Nad Barborou v k.ú. Karviná-Doly
- respektovat stabilizované plochy veřejných prostranství, vymezené pro situování parkovišť, řešit navržené plochy veřejných prostranství, vymezené pro situování parkovišť:
  - 2 parkoviště v severní části centra města v k.ú. Karviná-město
  - parkoviště u hřbitova v ulici Na Vyhlídce v k.ú. Karviná-město
  - parkoviště v ulici Karola Sliwky v k.ú. Karviná-město
  - parkoviště v ulici Lázeňská v k.ú. Darkov
  - parkoviště v lokalitě Gabriela, u kostela sv. Petra z Alkantary v k.ú. Karviná-Doly
- další rozšíření kapacity parkovišť a garáží (parkovacích a odstavných stání) řešit:
  - přestavbou areálů řadových garáží u obytných souborů na parkovací domy
  - po realizaci přeložky silnice I/67 (jižního obchvatu) využít pro parkování část kapacitní plochy dopravní infrastruktury v centru města - podél tř. 17. listopadu
  - budováním hromadných garáží v rámci ploch zeleně – parků a parkově upravených ploch – ZP, veřejných prostranství všeobecných – PU, bydlení hromadného – BH, občanského vybavení – OV, OK, OS, OX.n, OL, v rámci ploch smíšených obytných centrálních - SC, smíšených obytných městských – SM, při splnění podmínek definovaných v kap. 6.1.

4.1.5. Koncepce nemotorové dopravy

Samostatné plochy pro nemotorovou dopravu nejsou navrženy, lze využít Plochy dopravy silniční – DS, Plochy dopravy všeobecné – DU, Plochy veřejných prostranství všeobecných – PU a další plochy s rozdílným způsobem využití, které budování tras a stezek pro pěší a cyklisty umožňují.

- respektovat cyklistickou trasu podél pravého břehu řeky Olše
- řešit hlavní trasy pro propojení města s rozvojovými plochami a navazujícím územím:
  - cyklistická trasa podél levého břehu řeky Olše, s částečným využitím protipovodňových hrází
  - trasa napojující město na rekreační a přírodní zázemí mezi Karvinou a Dětmarovicemi – na soustavu rybníků v severní části řešeného území v k.ú. Staré Město u Karviné
  - trasa napojující město na rekreační zázemí města kolem Darkovského jezera přes Loucké rybníky, kostel sv. Barbory, přes sídlo Louky do archeoparku Chotěbuz
  - trasa spojující město s rozvojovými plochami navrženými v části města Doly a do navazujícího území směr k.ú. Lazy u Orlové, k.ú. Doubrava u Orlové, k.ú. Horní Suchá
  - trasa spojující železniční stanici Karviná – hlavní nádraží jako hlavní dopravní terminál se železniční stanicí Karviná – město a napojení těchto železničních stanic na systém cyklotras
- řešit průchod cyklistů a pěších:
  - stezka pro pěší a cyklisty u železniční stanice Karviná – hlavní nádraží propojující mimoúrovňově hlavní dopravní terminál východně od železnice s ul. Lešetínská
  - stezka pro pěší a cyklisty od železniční stanice Karviná – město podél regionální železnice ke sportovnímu areálu (koupaliště, stadion)
  - stezka pro pěší a cyklisty zpřístupňující krajinu v území za golfovým areálem směrem k Darkovskému jezeru, část města Lázně Darkov, Fryštát

4.1.6. Koncepce letecké dopravy

Nejsou vymezeny samostatné plochy s rozdílným způsobem využití.

Plochy letecké dopravy jsou zahrnuty do jiné plochy s rozdílným způsobem využití, vyjádřeny symbolem.

- respektovat stávající helipad Rehabilitačního sanatoria Hranice, v k.ú. Karviná-město (část města Hranice)
- v případě potřeby řešit letiště pro ultra lehká letadla a letecké modeláře, v k.ú. Karviná-Doly, lokalita Hohenegger

4.2. KONCEPCE TECHNICKÉ INFRASTRUKTURY VČETNĚ PODMÍNEK PRO JEJÍ UMISŤOVÁNÍ

4.2.1. Koridory pro technickou infrastrukturu - KT, Plochy pro zadržení dešťových vod – X, Koridory pro revitalizaci vodních toků a ploch - Y

Jsou vymezeny Koridory pro technickou infrastrukturu – KT (za koridory KT jsou považovány níže uvedené koridory označené uvedenými identifikátory, dále v textu souhrnně označované jen „KT“):

Identif.	záměr	katastrální území
CNZ.T1	tepelný napáječ Dětmarovice (EDě) – Karviná	Staré Město u Karviné, Karviná-město
CNU.KT2	*zrušen*	
CNZ.EZ6	nové vedení VVN 110 kV z Albrechtic, včetně nové TS 110/22 kV	Karviná-Doly
CNU.KT7	vedení VN včetně trafostanice	Louky nad Olší
CNU.KT8	podzemní kabelové vedení VN - kabelizace nadzemního vedení	Karviná-město
CNU.KT18	odkanalizování lokality Kempy	Louky nad Olší
CNU.KT23	vodovod – přeložka vodovodu Bludovice – Karviná	Karviná–město, Ráj
CNU.KT24	kanalizace – dešťová kanalizace pro lokality Z.319, Z.321a, Z.322	Ráj
CNU.KT25	kanalizace – dešťová kanalizace pro lokality Z.114, Z.115	Ráj
CNU.KT26	kanalizace – dešťová kanalizace pro lokality Z.123a, Z.123b	Ráj
CNU.KT28	podzemní kabelové vedení VN – přivedení el. příkonu do spínací stanice Mizerov	Staré Město u Karviné Karviná-město
CNU.KT29	podzemní kabelové vedení VN - kabelizace nadzemního vedení	Ráj
CNU.KT30	kabelové vedení VN a plynovod u lokality Z.31	Karviná–město
CNU.KT31	*zrušen*	
CNU.KT32	dešťová kanalizace pro lokalitu Z.122	Ráj
CNU.KT33	VTL a STL plynovod včetně VTL regulační stanice pro průmyslovou zónu Nad Barborou	Karviná-Doly
CNZ.EZ9	plocha a koridor technické infrastruktury pro umístění nové rozvodny 400/110/22 kV Dětmarovice a pro vedení 400 kV a 110 kV	Staré Město u Karviné
CNU.KT35	splašková kanalizace Louky	Louky nad Olší

- respektovat podmínky využití Koridorů pro technickou infrastrukturu – KT definované v kap. 6.1.

Jsou vymezeny Plochy pro zadržení dešťových vod – X (za plochy X jsou považovány níže uvedené plochy označené uvedenými identifikátory, dále v textu souhrnně označované jen „X“):

ident.	záměr	k.ú.
CNU.X1	poldr u sídliště Hranice – ulice Čsl. armády	Karviná-město
CNU.X2	poldr v povodí bezejmenného vodního toku – pod ulicí Nad Dubinou	Karviná-město
CNU.X3	poldr v povodí bezejmenného vodního toku – lesopark Dubina	Karviná-město
CNU.X4	poldr v povodí bezejmenného vodního toku – lesopark Dubina	Karviná-město
CNU.X6	dešťová zdrž – ulice Rudé armády	Karviná-město
CNU.X7	poldr v povodí bezejmenného vodního toku – lesopark Dubina	Karviná-město
CNU.X8	poldr v povodí Rájeckého potoka – lesopark Bažantnice	Ráj
CNU.X9	poldr v povodí Rájeckého potoka – ulice U Farmy	Ráj
CNU.X10	dešťová zdrž v povodí Rájeckého potoka – obytná zóna Ráj	Ráj
CNU.X11	dešťová zdrž v povodí Rájeckého potoka – obytná zóna Ráj	Ráj
CNU.X12	dešťová zdrž - ulice Kubiszova	Ráj

- respektovat podmínky využití Ploch pro zadržení dešťových vod – X definované v kap. 6.1.

Jsou navrženy Koridory pro revitalizaci vodních toků a ploch – Y (za koridory Y jsou považovány níže uvedené koridory označené uvedenými identifikátory, dále v textu souhrnně označované jen „Y“):

ident.	záměr	k.ú.
CNU.Y1	revitalizace vodního toku Mlýnka v Karviné	Staré Město u Karviné, Karviná-město, Darkov, Ráj
CNU.Y2	revitalizace vodního toku Kanalizační stoka ALFA	Ráj
CNU.Y3	obnova vodního toku včetně rybníků v prostoru Ráje	Ráj
CNU.Y4	otevřený příkop - ulice U Farmy	Ráj
CNU.Y5	otevřený příkop Ráj - jih včetně revitalizace rybníka	Ráj

- respektovat podmínky využití Koridorů pro revitalizaci vodních toků a ploch – Y definované v kap. 6.1.

4.2.2. Koncepce zásobování vodou

Pro zajištění podmínek pro zásobování řešeného území pitnou vodou jsou vymezeny Plochy technické infrastruktury všeobecné – TU, Koridory pro technickou infrastrukturu – KT.

- rozvody přednostně řešit v rámci veřejných prostranství a ploch dopravní infrastruktury
- napojit rozvojové plochy na veřejný vodovod
- napojit průmyslovou zónu Nad Barborou na pitný a užitkový vodovod včetně realizace nového vodojemu
- realizovat přeložku vodovodního řadu Bludovice – Karviná v CNU.KT23

4.2.3. Koncepce odkanalizování

Pro zajištění podmínek pro odkanalizování řešeného území jsou vymezeny Plochy technické infrastruktury všeobecné – TU, Koridory pro technickou infrastrukturu – KT.

- pro odkanalizování využít stávající systém zakončený čistírnou odpadních vod v k.ú. Staré Město u Karviné.
- při realizaci systému odkanalizování respektovat Generel kanalizace města Karviná
- ve stabilizovaných plochách doplnit chybějící kanalizační síť
- odkanalizování zastavitelných ploch a ploch přestavby řešit oddílnou kanalizací
- kanalizační sběrače v zastavěném území, zastavitelných plochách a plochách přestavby řešit přednostně v rámci ploch veřejných prostranství a ploch dopravní infrastruktury
- řešit umístění čerpacích stanic při nemožnosti gravitačního odkanalizování
- řešit ČOV pro průmyslovou zónu Nad Barborou – situovat v rámci navržené plochy Z.230
- řešit ČOV Louky nad Olší v rámci navržené plochy Z.297
- odpadní vody zaústěné do rušené ČOV Mizerov, čerpat do kanalizace v ulici Žižkova
- splaškové vody z rozvojového území Ráj - Za farmou - odvést do nejbližší stávající kanalizace v ulici U Farmy nebo v ulici Borovského
- odkanalizování lokalit Z.126, Z.188, Z.193, Z.218, Z.219, Z.221, Z.276, Z.278, Z.279, Z.283, Z.284, Z.285, Z.286, Z.315, P.8, P.25, P.34 řešit lokálně

- respektovat podmínky limitní hranice negativního vlivu ČOV definované v kap. 6.1.
- v zastavěném území, zastavitelných plochách a plochách přestavby – řešit hospodaření s dešťovými vodami (HDV) dle platné legislativy:
  - řešit opatření na snížení rychlosti a množství odváděné vody do vodních toků a kanalizace - dešťové vody přednostně vsakovat na pozemku, příp. zadržovat, akumulovat a regulovaně odpouštět do povrchových vod a dešťové kanalizace
  - realizovat navržený systém odvedení a zpomalení odtoku dešťových vod - Koridorů pro revitalizaci vodních toků – Y; Ploch pro zadržení dešťových vod – X, viz kap. 4.2.4.
  - nepřípustné je u nové zástavby odvádění dešťových vod do stávající splaškové kanalizace
  - v Území nevhodném pro zasakování dešťových vod v k.ú. Ráj řešit odvedení dešťových vod:
    - dešťovou kanalizací trasovanou v rámci ploch veřejných prostranství
    - dešťovou kanalizací trasovanou v koridoru CNU.KT24 - z lokalit Z.319, Z.321b, Z.322
    - dešťovou kanalizací trasovanou v koridoru CNU.KT25 - z lokalit Z.114, Z.115
    - dešťovou kanalizací trasovanou v koridoru CNU.KT26 – z lokalit Z.123a, Z.123b
    - dešťovou kanalizací trasovanou v koridoru CNU.KT32 - z lokality Z.122
    - dešťovou kanalizaci zaústit do navrženého systému odvedení a zpomalení odtoku dešťových vod - Koridorů pro revitalizaci vodních toků – Y; Ploch pro zadržení dešťových vod – X, a vodních toků dle podmínek definovaných pro toto území v kap. 6.1.
    - dešťové vody z rozvojového území Ráj - Za farmou řešit dle podmínek definovaných pro tuto lokalitu v kap. 6.1., odst. Podmínky využití v území nevhodném pro zasakování dešťových vod

4.2.4. Koncepce snižování ohrožení území živelními pohromami

Jsou vymezeny plochy a koridory:

- Plochy vodní a vodních toků – WT
- Plochy technické infrastruktury jiné – hráze – TX
- Plochy pro zadržení dešťových vod – X
- Koridory pro revitalizaci vodních toků a ploch - Y
- Území nevhodné pro zasakování dešťových vod
- Území určené k rozlivu
- respektovat plochy vodní a vodních toků – WT; tj. stabilizované významné vodní toky (Olše, Stonávka) a ostatní vodní toky včetně údolnic občasných vodních toků; vodní plochy - Darkovské jezero, soustavu rybníků v k.ú. Staré Město u Karviné, Loucké rybníky, vodní plochu Kozinec, vodní plochy v k.ú. Karviná-Doly a další vodní plochy vymezené v grafické části; nové plochy WT nejsou navrženy - nové vodní plochy a toky řešit dle podmínek stanovených pro plochy s rozdílným způsobem využití
- zatrubněné části vodních toků navracet do přirozeného koryta; zatrubnění vodního toku provádět jen v nezbytných případech, kdy neexistuje jiné řešení

- respektovat stávající protipovodňové hráze vybudované podél vodního toku Olše, které jsou vymezeny Plochami technické infrastruktury jiné – hráze – TX a hráze, které jsou součástí Ploch vodních a vodních toků – WT, v grafické části vyznačené překryvnou linií
- v rámci Ploch pro zadržení dešťových vod – X realizovat stavby a opatření navržené pro zadržení dešťových vod:
  - poldry pro zachycení a zpomalení odtoku dešťových vod ve vymezených plochách CNU.X1, CNU.X2, CNU.X3, CNU.X4, CNU.X7, CNU.X8, CNU.X9
  - dešťové zdrže pro zachycení a zpomalení odtoku dešťových vod ve vymezených plochách CNU.X6, CNU.X10, CNU.X11, CNU.X12
- v rámci Koridorů pro revitalizaci vodních toků a ploch - Y realizovat stavby a opatření na revitalizaci vodních toků a ploch:
  - revitalizaci vodního toku Mlýnky v Karviné ve vymezeném koridoru CNU.Y1
  - revitalizaci vodního toku kanalizační stoka ALFA ve vymezeném koridoru CNU.Y2
  - obnovit vodní tok včetně vodních ploch (rybníčků) v části města Ráj ve vymezeném koridoru CNU.Y3
  - otevřený příkop v obytné zóně Ráj ve vymezeném koridoru CNU.Y4
  - otevřený příkop Ráj - jih ve vymezeném koridoru CNU.Y5
- v rámci rozvojových ploch řešit hospodaření s dešťovými vodami (HDV) dle platné legislativy podrobnějšími dokumentacemi, v rozvojových lokalitách bude provedeno hydrogeologické posouzení území a na jeho základě bude navrženo odvedení dešťových vod
- řešit hospodaření s dešťovými vodami (HDV) tak, aby nedocházelo ke zhoršování odtokových poměrů (viz kap. 4.2.3. Koncepce odkanalizování)
- dešťové vody odvádět stávajícím a navrženým systémem (jednotná nebo oddílná kanalizace)
- v území nevhodném pro zasakování dešťových vod v k.ú. Ráj – řešit odvedení dešťových vod dle podmínek definovaných v kap. 6.1.
- respektovat podmínky využití definované v kap. 6.1.:
  - ploch pro zadržení dešťových vod - X
  - koridorů pro revitalizaci vodních toků a ploch - Y
  - území v návaznosti na vodní toky
  - ploch v záplavovém území
  - území určeném k rozlivu
  - území nevhodném pro zasakování dešťových vod

4.2.5. Koncepce zásobování elektrickou energií

Jsou vymezeny:

- Plochy technické infrastruktury všeobecné – TU
- Koridory pro technickou infrastrukturu – KT

Koncepce zásobování elektrickou energií je v řešeném území stabilizována.

- řešit realizaci nového energetického zdroje (E2) v rámci navržené plochy přestavby P.34

- pro zajištění výhledových potřeb dodávky využít výkonu stávajících trafostanic
- řešit realizaci rozvodny Staré Město – Nové Pole v rámci navržené plochy Z.173
- novou rozvodnu Nové Pole napojit ze stávající sítě nadzemního vedení VVN
- řešit realizaci rozvodny Doly v rámci navržené plochy Z.288
- novou rozvodnu Doly napojit ze stávající rozvodny Albrechtice, a to vyvedením nadzemního vedení VVN v koridoru CNZ.EZ6
- řešit spínací stanici Mizerov
- spínací stanici Mizerov napojit kabelovým vedením VN z rozvodny Petrovice v koridoru CNU.KT28
- řešit kabelizaci nadzemního vedení VN v částech města Hranice, Mizerov, Ráj
- napojit lokalitu Z.296 novým vedením VN včetně trafostanice v koridoru CNU.KT7
- pro lokality bytových domů, rodinných domů většího rozsahu a plochy smíšené výrobní řešit samostatné trafostanice podrobnější dokumentací dle potřeby
- trasy podzemního kabelového vedení řešit přednostně v rámci ploch veřejných prostranství všeobecných a ploch dopravní infrastruktury; trasy mimo umístit do koridorů v koridoru CNU.KT8, CNU.KT28, CNU.KT30
- síť nízkého napětí rozšířit a zahustit novými vývody v rámci ploch veřejných prostranství a ploch dopravní infrastruktury
- fotovoltaické panely a solární panely, včetně souvisejících zařízení, jsou *podmíněně přípustné* v rámci vybraných ploch s rozdílným způsobem využití
- fotovoltaické elektrárny jsou *přípustné* pouze v rámci vymezených zastavitelných ploch (Z.315, Z.382) pro výrobu energie z obnovitelných zdrojů (VE) a v rámci části zastavitelné plochy (Z.184) pro výrobu drobnou a služby (VD)
- ostatní výrobny elektřiny z obnovitelných zdrojů o celkovém instalovaném elektrickém výkonu 1 MW a více, mimo malých vodních elektráren v rámci ploch vodních a vodních toků (WT), jsou *nepřípustné*

4.2.6. Koncepce zásobování plynem

Jsou vymezeny:

- Plochy technické infrastruktury všeobecné – TU
- Koridory pro technickou infrastrukturu – KT

Koncepce zásobování plynem je v řešeném území stabilizována.

- napojení rozvojových lokalit na plyn řešit v rámci navržených koridorů, dále v rámci ploch veřejných prostranství a ploch dopravní infrastruktury
- napojit průmyslovou zónu Nad Barborou na stávající VTL plynovod, řešit regulační stanici a STL plynovod v koridoru CNU.KT33
- zrušit VTL plynovod a část NTL plynovodů v částech města Mizerov a Ráj - realizovat přestavbu NTL plynovodů na STL plynovody

- pro zajištění výhledových potřeb dodávky zemního plynu využít výkonu stávajících regulačních stanic

4.2.7. Koncepce zásobování teplem

Jsou vymezeny:

- Plochy technické infrastruktury všeobecné – TU
- Koridory pro technickou infrastrukturu – KT

Koncepce zásobování teplem je v řešeném území stabilizována.

- řešit zásobování teplem v součinnosti s Energetickou koncepcí města
- realizovat výstavbu tepelného napaječe Dětmarovice – Karviná (TN) 2x DN 800 podél trati ČD v koridoru CNZ.T1
- propojit teplovodem plochu pro výrobu (P.8) se stávající teplárnou Veolia Energie a.s.
- zachovat systém CZT a dále jej rozšiřovat dle územních možností, respektovat podmínky definované v kap. 6.1., odst. Ochrana zdravých životních podmínek
- v zájmu ochrany ovzduší a zdraví obyvatel je nutno pro vytápění staveb v dosahu soustavy CZT přednostně využívat teplo ze soustavy CZT
- ve stabilizovaných plochách bydlení v bytových domech v plochách BH, SC, SM, které jsou zásobovány teplem ze soustavy CZT, se nepřipouští výstavba ani zřizování nových nezávislých teplárenských zdrojů
- decentralizovaný způsob vytápění pro stávající i novou výstavbu mimo ekonomický dosah CZT, s individuálním vytápěním RD a samostatnými kotelnami pro některé objekty vybavenosti a podnikatelských aktivit zůstane zachován; v palivo-energetické bilanci je preferováno využití zemního plynu, el. energie, biomasy (dřevní hmoty) a tepelných čerpadel

4.2.8. Koncepce elektronických komunikací

Koncepce není vymezena.

- telekomunikace a radiokomunikace jsou stabilizované
- v rámci ploch veřejných prostranství a dopravní infrastruktury řešit kabelovou síť v návaznosti na stávající síť

4.2.9. Koncepce nakládání s odpady

Jsou vymezeny:

- Plochy technické infrastruktury – nakládání s odpady – TO

Koncepce:

- respektovat stabilizovanou plochu VD pro sběrný dvůr na ulici Staroměstská v k.ú. Staré Město u Karviné jižně od centrální ČOV
- hlavní plochy pro nakládání s odpady situovat v k.ú. Karviná-Doly v lokalitách s možností zavlečkování - v lokalitě Barbora (plocha P.8) a v lokalitě Nový York (plocha Z.309)

- komunitní kompostárnu v případě potřeby řešit v ploše výroby VD Z.301 severozápadně od ČOV v k.ú. Staré Město u Karviné
- sběrné dvory lze v případě potřeby řešit v plochách VL, HU, TU, TO malé sběrné dvory v plochách VD a sběrna surovin v plochách VL, VD, HU, TO
- plochy pro stanoviště kontejnerů na tříděný odpad, včetně odpadu biologického (shromažďovací místa) se připouštějí ve všech plochách

4.3. KONCEPCE VEŘEJNÉHO OBČANSKÉHO VYBAVENÍ

Jsou vymezeny:

- Plochy občanského vybavení veřejného – OV
- Plochy občanského vybavení – hřbitovy – OH

Koncepce ploch OV:

- stabilizovat a rozvíjet plochy občanského vybavení veřejného v rámci ploch OV a dalších ploch, které situování veřejného občanského vybavení umožňují
- městotvorné občanské vybavení veřejné situovat zejména v centru města – v plochách smíšených obytných centrálních - SC
- řešit rozšíření areálu Slezské univerzity v části města Nové Město, ulice Na Vyhlídce a v centru města
- v prostoru zakončení třídy Osvobození řešit novou dominantu
- vytvořit nástup do lesoparku Dubina v části města Mizerov, ulice Žižkova
- pro pořádání příležitostných kulturních akcí (např. cirkusy, pouťové atrakce) využít plochu P.20 a dále plochy veřejných prostranství a plochy dopravní infrastruktury – parkovišť, např. v k.ú. Karviná-město, k.ú. Staré Město u Karviné a k.ú. Darkov
- sezónní kulturní aktivity (koncerty pod širým nebem) i nadále provozovat v rámci parků s využitím zázemí zámku a lázeňských areálů, v areálu letního kina, na Masarykově náměstí a dále v areálu bývalého uhelného Dolu Barbora v části města Doly
- řešit útulek pro zvířata - vybudovat v ploše P.35 navržené na ulici Staroměstská (část města Nové Město - západ)
- řešit zařízení sociálních služeb v rámci ploch Z.384 a Z.379 v části města Doly

Koncepce ploch OH:

- respektovat stabilizované plochy veřejných pohřebišť, rozvoj řešit rozšířením hřbitova v části města Ráj; respektovat podmínky stanovené na ochranu piety hřbitovů, v kap. 6.1.
- další požadavky na umístění občanského vybavení veřejného řešit intenzivnějším využitím stávajících ploch občanského vybavení, využitím ploch smíšených obytných, příp. ploch bydlení, dle stanovených podmínek jejich využití.

4.4. KONCEPCE VEŘEJNÝCH PROSTRANSTVÍ

Jsou vymezeny:

- Plochy veřejných prostranství všeobecných – PU
- pro zajištění kvality života podporovat kultivaci veřejných prostranství a navazujícího parteru především v území s předpokladem sociálních kontaktů – náměstí, hlavní třídy a pěší trasy, zastávky hromadné dopravy, návsi
- za základní systém veřejných prostranství považovat tyto hlavní prostory:
    - Masarykovo náměstí (část města Fryštát)
    - Třída Osvobození s příčnými ulicemi Čapkova, Dvořákova a souběžnou ulicí Fibichova a náměstím Budovatelů s navazujícími stavbami občanského vybavení (část města Nové Město)
    - prostranství v lokálním centru při ulici Leonovova (část města Hranice)
    - prostranství v lokálním centru - křižovatka ulice Kosmonautů a Ciolkovského (část města Ráj)
    - prostranství před Regionální knihovnou a před kinem Centrum a navazující úsek tř. Těreškovové (část města Mizerov)
- stabilizovat a rozvíjet plochy veřejných prostranství sloužící pro zajištění prostupnosti urbanizovaného území pro pěší a cyklisty
- realizovat plochy pro setkávání a odpočinek dle podmínek definovaných v kap. 3.2., 3.3., 5.3.

Jsou vymezeny:

- Plochy zeleně – parky a parkově upravené plochy – ZP
- pro zajištění kvality života a životního prostředí podporovat kultivaci ploch veřejné zeleně parkové v území s předpokladem sociálních kontaktů – pěší trasy, parky, parky navazující na lázeňské areály v částech města Lázně Darkov a Hranice
- základní systém tvoří: soustava parků a ploch zeleně zařazených do hodnot území - významná městská zeleň v kap. 2.2.1.
- řešit plochy veřejné zeleně parkové pro funkci lázeňských parků tak, aby vyhovovaly požadovaným parametrům a kontinuálně na sebe navazovaly:
    - rozšířit parkovou zeleň jižně od zámku - prodloužením parku Boženy Němcové a Lázeňského parku v části města Lázně Darkov a Ráj
    - rozšířit park u Rehabilitačního sanatoria v části města Hranice s pokračováním podél ulice Čsl. armády
- rozšířit parkovou zeleň s funkcí izolační u lokálního centra v části města Louky
- založit parkovou zeleň u navrženého lokálního centra v části města Doly
- realizovat plochy pro setkávání a odpočinek dle podmínek definovaných v kap. 3.2., 3.3., 5.3.

Jsou vymezeny:

- Plochy zeleně sídelní ostatní – ZS
- řešit zeleň s funkcí izolační a kompoziční:
    - zeleň odcloňující obytnou zástavbu od areálu výroby a ploch dopravní infrastruktury v části města Hranice

  - zeleň odcloňující obytnou zástavbu od navržené plochy sportu jižně od nákupního centra v části města Ráj, ul. Za Splavem
  - zeleň odcloňující navržené plochy sportu a občanského vybavení od navržené plochy dopravní infrastruktury (přeložky silnice I/67) v části města Lázně Darkov
- respektovat plochy veřejné zeleně ostatní navržené pro odvedení a zachycení dešťových vod v údolnicích vodních toků východně od ulice U Farmy, severně od ulice Borovského a západně od ulice Mickiewiczova (část města Ráj), severně od ulice Poutní (část města Mizerov)
- realizovat plochy pro setkávání a odpočinek dle podmínek definovaných v kap. 3.2., 3.3., 5.3.

5. KONCEPCE USPOŘÁDÁNÍ KRAJINY VČETNĚ VYMEZENÍ PLOCH S ROZDÍLNÝM ZPŮSOBEM VYUŽITÍ, PLOCH ZMĚN V KRAJINĚ A STANOVENÍ PODMÍNEK PRO JEJICH VYUŽITÍ, ÚZEMNÍ SYSTÉM EKOLOGICKÉ STABILITY, PROSTUPNOST KRAJINY, PROTIEROZNÍ OPATŘENÍ, OCHRANA PŘED POVODNĚMI, REKREACE, DOBÝVÁNÍ LOŽISEK NEROSTNÝCH SUROVIN A PODOBNĚ

5.1. KONCEPCE USPOŘÁDÁNÍ KRAJINY – HLAVNÍ ZÁSADY

- rozvíjet harmonii prostředí s osídlením ochranou základního krajinného rámce tvořeného lesy a krajinnou zelení, jeho doplněním (břehové porosty podél vodních ploch a toků…) včetně prolínání krajinné - rekreační (příměstské) a sídelní (městské) zeleně a koordinací s územním systémem ekologické stability

- zachovat přístup k pozemkům a průchodnost krajiny

- řešit obnovu území po těžbě principem udržitelného rozvoje využití území

- v krajině je přípustné realizování vodních ploch a zalesňování – je definováno v kap. 6.1.

- v krajině je nepřípustné realizování výroben elektřiny z obnovitelných zdrojů, mimo malých vodních elektráren v plochách vodních a vodních toků - WT

Stanovení podmínek pro využití ploch s rozdílným způsobem využití

- respektovat podmínky prostorového uspořádání, definované v kap. 6.2.

5.2. KONCEPCE USPOŘÁDÁNÍ KRAJINY - VYMEZENÍ PLOCH V KRAJINĚ A STANOVENÍ PODMÍNEK PRO ZMĚNY V JEJICH VYUŽITÍ

Krajina je členěná na plochy:

- Plochy vodní a vodních toků – WT, plochy zemědělské všeobecné – AU, plochy lesní všeobecné – LU, plochy přírodní všeobecné – NU, plochy smíšené nezastavěného území všeobecné – MU, plochy zeleně jiné – rekreační – ZX, plochy zeleně krajinné – ZK a plochy těžby nerostů všeobecné - GU.

V grafické části je koncepce krajiny zobrazena ve výkrese I.2 Hlavní výkres.

- Vytvářet podmínky pro zemědělské využití krajiny – řešit v plochách zemědělských všeobecných – AU.

- Stabilizaci a založení ploch hodnotných pro růst lesa a jeho hospodářské využití, pro zachování a obnovení ekologické stability krajiny, pro obnovení retenční schopnosti krajiny, prostupnost krajiny – řešit v plochách lesních všeobecných – LU.

- Polyfunkční využití krajiny, zachování a obnovu ekologické stability krajiny, zachování a obnovu rozptýlené zeleně, revitalizaci krajiny po těžbě, zajištění prostupnosti území – řešit v plochách smíšených nezastavěného území všeobecných – MU, plochách zeleně krajinné – ZK.

- Plochy přírodní všeobecné – NU, viz kap. 5.4.

- Plochy vodní a vodních toků – WT - viz kap. 5.4., 5.6.

- Plochy zeleně jiné – rekreační – ZX – viz kap. 5.8.

- Plochy těžby nerostů všeobecné – GU – viz kap. 5.9.

Pro výhledové využití území v rámci rekultivace ploch po těžbě je dále vymezena plocha územních rezerv (R.5) v k.ú. Darkov a Louky nad Olší, viz kap. 10.

5.3. VYMEZENÍ PLOCH ZMĚN (ROZVOJOVÝCH PLOCH) V KRAJINĚ

i.č.	navržený způsob využití území	k.ú.	specifické podmínky využití ploch (tyto podmínky mají před ostatními podmínkami prioritu)
K.1	plochy zeleně jiné – rekreační - ZX	Ráj	• řešit plochu pro setkávání a odpočinek pro Z.15 • řešit průchod ÚSES – biokoridoru LBK.19
K.2	*zrušena*		
K.3	*zrušena*		
K.4	plochy zeleně jiné – rekreační - ZX	Ráj ul. Bažantnice	• řešit lesopark • řešit průchod ÚSES – biokoridoru LBK.19 • respektovat podmínky ochrany piety hřbitova, kap. 6.1. • respektovat podmínky využití koridoru Y (CNU.Y3), kap. 6.1.
K.5	plochy zeleně jiné – rekreační - ZX	Ráj	• řešit lesopark „Ráj“ • řešit rekreační louku - plochu pro setkávání a odpočinek pro Z.103a, Z.103b, Z.104, Z.107, Z.122, Z.123a, Z.123b, Z.126 • řešit průchod ÚSES – biokoridoru LBK.19 • respektovat podmínky využití koridoru KT, Y (CNU.KT26, CNU.Y3), kap. 6.1. • respektovat podmínky ochrany významných vyhlídkových bodů v kap. 2.2.1.
K.6	*zrušena*		
K.7	plochy zeleně jiné – rekreační - ZX	Ráj	• řešit průchod ÚSES - biokoridoru LBK.19 • respektovat podmínky ochrany významných vyhlídkových bodů, kap. 2.2.1. • respektovat podmínky využití koridoru KT (CNU.KT23), kap. 6.1.
K.9	plochy zeleně jiné – rekreační - ZX	Ráj	• řešit lesopark • řešit rekreační louku - plochu pro setkávání a odpočinek pro Z.114, Z.115 • respektovat podmínky ochrany piety hřbitova, kap. 6.1. • respektovat podmínky využití koridoru KT (CNU.KT25), kap. 6.1.
K.10	*zrušena*		
K.11	*zrušena*		
K.12	*zrušena*		
K.13	*zrušena*		
K.14	*zrušena*		
K.15	*zrušena*		
K.16	*zrušena*		
K.17	*zrušena*		
K.18	*zrušena*		
K.19	*zrušena*		
K.20	*zrušena*		
K.21	*zrušena*		
K.23	plochy přírodní všeobecné - NU	Staré Město u Karviné	• řešit RBC.218
K.24	plochy přírodní všeobecné - NU	Staré Město u Karviné	• řešit RBC.218 • respektovat podmínky využití koridoru Y (CNU.Y1), kap. 6.1.
K.25	plochy zeleně jiné – rekreační - ZX	Staré Město u Karviné	
K.28	plochy zeleně jiné – rekreační - ZX	Karviná-město, Darkov	• řešit lesopark • řešit rekreační louku - plochu pro setkávání a odpočinek pro Z.227 • řešit in-line stezky s využitím stávajících komunikací • respektovat podmínky využití koridoru KD (CNZ.D164), kap. 6.1.

i.č.	navržený způsob využití území	k.ú.	specifické podmínky využití ploch (tyto podmínky mají před ostatními podmínkami prioritu)
K.29	plochy zeleně jiné – rekreační - ZX	Darkov	• řešit lesopark • řešit průchod cyklistické trasy • respektovat podmínky využití koridoru KD (CNZ.D164) definované v kap. 6.1.
K.30	plochy přírodní všeobecné - NU	Karviná-Doly	• řešit LBC.11 • respektovat podmínky ochrany piety hřbitova, kap. 6.1.
K.31	plochy zeleně jiné – rekreační - ZX	Karviná-Doly	• řešit lesopark a zeleň vytvářející přechodový článek mezi průmyslovou zónu Nad Barborou a navazující krajinou, hřbitovem a kostelem sv. Petra z Alkantary • řešit úpravu vyhlídky na kostel sv. Petra z Alkantary - respektovat podmínky ochrany významných vyhlídkových bodů a hlavních os městotvorných vazeb, kap. 2.2.1. • řešit průchod ÚSES – biokoridoru LBK.4 • respektovat podmínky využití koridoru KT (CNU.KT33), definované v kap. 6.1. • respektovat podmínky ochrany piety hřbitova, kap. 6.1.
K.32	plochy zeleně jiné – rekreační - ZX	Karviná-Doly	• řešit rekreační louku - plochu pro setkávání a odpočinek pro Z.276 • řešit průchod ÚSES – biokoridoru LBK.4
K.33	plochy přírodní všeobecné - NU	Louky nad Olší, Darkov	• řešit LBC.15 • respektovat podmínky využití ploch v území ve vlivech důlní činnosti - plocha (A_k), kap. 6.1. • respektovat podmínky využití koridoru KD (CNZ.D164), kap. 6.1.
K.34	plochy zeleně jiné – rekreační - ZX	Louky nad Olší	• řešit lesopark • řešit průchod ÚSES - biokoridorů LBK.12, LBK.13 • řešit mimoúrovňový průchod cyklistické trasy do K.35 • respektovat podmínky využití ploch v území ve vlivech důlní činnosti - plocha (A_k), kap. 6.1.
K.35	plochy zeleně jiné – rekreační - ZX	Louky nad Olší, Darkov	• řešit lesopark • řešit rekreační louku • řešit průchod ÚSES – biokoridoru LBK.13 • řešit mimoúrovňový průchod cyklistické trasy do K.34 • respektovat podmínky využití ploch v území ve vlivech důlní činnosti - plocha (A_k), kap. 6.1.
K.36	plochy zeleně jiné – rekreační - ZX	Louky nad Olší	• řešit lesopark. • respektovat podmínky využití ploch v území ve vlivech důlní činnosti - plocha (A_k), kap. 6.1.
K.37	plochy zeleně jiné – rekreační - ZX	Louky nad Olší	• řešit lesopark • řešit průchod ÚSES - biokoridoru LBK.15 • řešit průchod cyklistické trasy • respektovat podmínky využití ploch v území ve vlivech důlní činnosti - plocha (A_k), kap. 6.1. • respektovat podmínky využití koridoru KD (CNZ.D164), kap. 6.1.
K.38	plochy zeleně jiné – rekreační - ZX	Louky nad Olší	• řešit lesopark • respektovat podmínky využití ploch v území ve vlivech důlní činnosti - plocha (A_k), kap. 6.1.
K.39	plochy přírodní všeobecné - NU	Louky nad Olší	• řešit LBC.17 • respektovat podmínky využití ploch v území ve vlivech důlní činnosti - plocha (A_k), kap. 6.1.
K.40	plochy přírodní všeobecné - NU	Louky nad Olší	• řešit LBC.17 • respektovat podmínky využití ploch v území ve vlivech důlní činnosti - plocha (A_k), kap. 6.1.
K.41	plochy přírodní všeobecné - NU	Louky nad Olší	• řešit RBC.198 • respektovat podmínky využití koridoru KD (CNZ.D164), v kap. 6.1.

i.č.	navržený způsob využití území	k.ú.	specifické podmínky využití ploch (tyto podmínky mají před ostatními podmínkami prioritu)
K.42	plochy smíšené nezastavěného území všeobecné - MU	Karviná-Doly	• řešit průchod cyklistické trasy
K.43	plochy smíšené nezastavěného území všeobecné - MU	Karviná-Doly	
K.44	plochy smíšené nezastavěného území všeobecné - MU	Karviná-Doly	
K.45	plochy smíšené nezastavěného území všeobecné - MU	Karviná-Doly	
K.46	plochy smíšené nezastavěného území všeobecné - MU	Karviná-Doly	
K.47	plochy zeleně jiné – rekreační - ZX	Ráj	• řešit lesopark, • řešit rekreační louku • respektovat podmínky využití ploch v území ve vlivech důlní činnosti - plocha (A_k), kap. 6.1. • respektovat podmínky využití ploch v sesuvném území, definované v kap. 6.1. • respektovat podmínky využití koridoru KT (CNU.KT23), kap. 6.1.
K.48	plochy smíšené nezastavěného území všeobecné - MU	Karviná-Doly	
K.49	plochy zeleně jiné – rekreační - ZX	Karviná-Doly	• řešit rekreační louku - plochu pro setkávání a odpočinek pro Z.276 • respektovat podmínky ochrany hlavních os městotvorných vazeb, kap. 2.2.1.
K.50	plochy lesní všeobecné - LU	Karviná-Doly	
K.51a	plochy lesní všeobecné - LU	Karviná-Doly	• řešit průchod ÚSES - biokoridoru LBK.4
K.51b	plochy lesní všeobecné - LU	Karviná-Doly	
K.52	plochy zeleně krajinné - ZK	Karviná-Doly	• řešit průchod ÚSES – biokoridoru LBK.4
K.53	plochy lesní všeobecné - LU	Karviná-Doly	
K.55	plochy přírodní všeobecné - NU	Karviná-Doly	• řešit biocentrum LBC.9
K.56	plochy zeleně jiné – rekreační - ZX	Karviná-Doly	• plocha pro přistávání ULL • řešit průchod ÚSES – biokoridoru LBK.2 • řešit průchod cyklistické trasy • řešit plochu pro setkávání a odpočinek pro Z.282
K.57	plochy lesní všeobecné - LU	Karviná-Doly	
K.59	plochy lesní všeobecné - LU	Karviná-Doly	
K.60	plochy smíšené nezastavěného území všeobecné - MU	Karviná-Doly	
K.61	plochy zeleně jiné – rekreační - ZX	Karviná-Doly	
K.62	plochy smíšené nezastavěného území všeobecné - MU	Karviná-Doly, Nový York	• respektovat podmínky využití koridoru KT (CNZ.EZ6) definované v kap. 6.1.
K.63	plochy smíšené nezastavěného území všeobecné - MU	Karviná-Doly	
K.64	plochy smíšené nezastavěného území všeobecné - MU	Staré Město u Karviné	
K.65	plochy smíšené nezastavěného území všeobecné - MU	Staré Město u Karviné	

5.4. KONCEPCE ÚZEMNÍHO SYSTÉMU EKOLOGICKÉ STABILITY (ÚSES)

Pro zachování přírodní rovnováhy a posílení ekologické stability území je v řešeném území vymezen systém ekologické stability (ÚSES). ÚSES sestává z těchto skladebných částí:

- **Plochy biocenter** – jsou vymezeny jako Plochy přírodní všeobecné – NU a Plochy vodní a vodních toků – WT.
- **Plochy biokoridorů**

V grafické části je ÚSES vymezen překryvnou grafickou linií a je identifikován kódy. Je zobrazen ve výkrese I.2 Hlavní výkres.

5.4.1. Skladebné části ÚSES

Vymezená biocentra regionálního významu

Kód (ZÚR MSK)	Název dle ZÚR MSK (název dle ÚTP ÚSES)	Charakteristika:
RBC.135	Hornosušské Doly (Doly)	Regionální biocentrum vymezeno v k.ú. Karviná–Doly. Vymezeno je na lesní půdě na jižní až jihozápadní hranici správního území města. Biocentrum je existující a funkční.
RBC.163	Loucký les	Regionální biocentrum vymezeno v katastru Louky nad Olší. Vymezeno je na lesní půdě na jižní hranici správního území města. Biocentrum je existující a funkční.
RBC.170	Mezi doly (U Křístkovy kolonie)	Regionální biocentrum vymezeno v katastru Karviná–Doly. Vymezeno je na lesní půdě na jihozápadní hranici správního území města. Biocentrum je existující a funkční.
RBC.198	Pod Kempy (Kempy)	Částečně stabilizované regionální biocentrum zasahuje na katastr Louky nad Olší. Vymezeno je v prostoru mezi řekou Olší a komunikací I/67.
RBC.199	Pod Rájem (Darkov)	Regionální biocentrum vymezeno v katastru Ráj, Darkov. Vymezeno je na levém i pravém břehu řeky Olše na jižní hranici zastavěného území města.
RBC.209	Rajský les (Černý les)	Existující a funkční regionální biocentrum zasahuje na katastr Ráj. Vymezeno je v prostoru stejnojmenného lesního porostu na východní hranici správního území města.
RBC.218	Staroměstská niva (Lužní lesy Olše)	Regionální biocentrum v katastru Staré Město u Karviné. Vymezeno je na levém i pravém břehu Olše. Existující a funkční část biocentra je vymezena v návaznosti na řeku Olši, zahrnuje pobřežní vegetaci a navazující lužní porosty. Západní část biocentra je navržena k realizaci v prostoru mezi funkční plochou biocentra a navrhovanou přeložkou komunikace I/67.

Vymezená biocentra místního významu

LBC.1	lokální, vložené do regionálního biokoridoru, funkční, existující,	k.ú. Louky nad Olší
LBC.2	lokální, vložené do regionálního biokoridoru, funkční, existující,	k.ú. Louky nad Olší
LBC.3	lokální, vložené do regionálního biokoridoru, funkční, existující,	k.ú. Louky nad Olší
LBC.5	lokální, vložené do regionálního biokoridoru, funkční, existující,	k.ú. Darkov
LBC.6	lokální, vložené do regionálního biokoridoru, funkční, existující,	k.ú. Staré Město u Karviné
LBC.7	lokální, vložené do regionálního biokoridoru, funkční, existující,	k.ú. Staré Město u Karviné
LBC.8	lokální funkční, existující,	k.ú. Staré Město u Karviné
LBC.9	lokální nefunkční, neexistující,	k.ú. Karviná-Doly
LBC.10	lokální funkční, existující,	k.ú. Karviná-Doly

LBC.11	lokální nefunkční, neexistující,	k.ú. Karviná-Doly
LBC.12	lokální funkční, existující,	k.ú. Karviná-Doly
LBC.13	lokální funkční, existující,	k.ú. Karviná-Doly
LBC.14	lokální funkční, existující,	k.ú. Darkov
LBC.15	lokální nefunkční, neexistující,	k.ú. Louky nad Olší
LBC.16	lokální funkční, existující,	k.ú. Louky nad Olší
LBC.17	lokální nefunkční, neexistující,	k.ú. Louky nad Olší

Respektovat tyto plochy vymezené pro biokoridory (vymezené překryvnou linií):

Vymezené biokoridory regionálního významu

Kód dle ZÚR MSK	(Kód dle ÚTP ÚSES)	Charakteristika:
RK.576	~~(RK 960)~~ RBK.576	Regionální biokoridor vymezený v údolí Olše, vymezen podél toku a navazujících břehových porostech mezi regionálními biocentry RBC.218 a RBC.199. Funkční regionální biokoridor.
RK.577	~~(RK 961)~~ RBK.577	Regionální biokoridor vymezený v údolí Olše, vymezen podél toku a navazujících břehových porostech mezi regionálními biocentry RBC.199 a RBC.198. Funkční regionální biokoridor.
RK.579	~~(RK 968)~~ RBK.579	Regionální biokoridor vymezený v severovýchodní části území na lesní půdě. Navazuje na regionální biocentrum RBC.209. Funkční regionální biokoridor.

Vymezené biokoridory místního významu

LBK.1	funkční, lokální biokoridor vymezen v západní části k.ú. Karviná–Doly
LBK.2	nefunkční biokoridor v severní části k.ú. Karviná-Doly
LBK.3	nefunkční biokoridor v severní části k.ú. Karviná-Doly
LBK.4	částečně funkční, lokální biokoridor vymezen v severní části k.ú. Karviná–Doly
LBK.6	funkční, lokální biokoridor vymezen na lesní půdě v jihovýchodní části k.ú. Karviná-Doly
LBK.7	částečně funkční lokální biokoridor v jihovýchodní části k.ú. Karviná-Doly
LBK.8	funkční, lokální biokoridor vymezen v jihovýchodní části k.ú. Karviná-Doly
LBK.9	funkční lokální biokoridor vymezen ve východní části k.ú. Karviná-Doly
LBK.10	funkční, lokální biokoridor vymezen v západní části k.ú. Darkov
LBK.11	funkční, lokální biokoridor vymezen v jihovýchodní části k.ú. Karviná-Doly
LBK.12	nefunkční biokoridor vymezen v jihovýchodní části k.ú. Darkov
LBK.13	funkční, lokální biokoridor vymezen v severní části k.ú. Louky nad Olší
LBK.14	funkční, lokální biokoridor vymezen v severní části k.ú. Louky nad Olší
LBK.15	nefunkční biokoridor vymezen v jihovýchodní části k.ú. Louky nad Olší
LBK.18	funkční, lokální biokoridor vymezen na lesní půdě v západní části k.ú. Louky nad Olší
LBK.19	nefunkční biokoridor vymezen ve východní části k.ú. Ráj a Karviná–město
LBK.20	funkční, lokální biokoridor vymezený v severní části k.ú. Staré Město u Karviné
LBK.21	funkční, lokální biokoridor vymezený v severní části k.ú. Staré Město u Karviné

5.4.2. Podmínky využití skladebných částí ÚSES

Podmínky využití biocenter, viz kap. 6.1. - Plochy přírodní všeobecné - NU.

Podmínky pro využití ploch biokoridorů mají prioritu před podmínkami definovanými pro ostatní plochy s rozdílným způsobem využití:

Hlavní využití

Zajištění migrace živočišných a rostlinných společenstev.

Přípustné využití:

- využití, které zajišťuje vysoké zastoupení druhů organismů odpovídajících trvalým stanovištním podmínkám při běžném extenzivním zemědělském nebo lesnickém hospodaření (trvalé travní porosty, extenzivní sady, lesy apod.)
- rekreační louky přírodního charakteru (např. louka s možností míčových her bez mobiliáře)

Nepřípustné využití:

- změny funkčního využití, které by snižovaly současný stupeň ekologické stability daného území zařazeného do ÚSES, tj. změny druhu pozemku s vyšším stupněm ekologické stability na druh s nižším stupněm ekologické stability, např. z louky na ornou půdu, které jsou v rozporu s funkcí biokoridoru
- jakékoli změny, které by znemožnily nebo ohrozily územní ochranu, funkčnost biokoridoru a založení chybějících částí biokoridorů
- rušivé činnosti, jako je umísťování staveb, neregulované odvodňování pozemků, těžba nerostných surovin vyjma podpovrchové, apod.
- neprůchodné migrační překážky, např. oplocení

Podmíněně přípustné využití:

- liniové stavby dopravní a technické infrastruktury křížící biokoridor, vodohospodářská zařízení, ČOV, atd., za podmínky co nejmenšího zásahu a narušení funkčnosti biokoridoru za podmínky, že nedojde k překročení přípustných parametrů pro přerušení prvků ÚSES, příp. že bude zajištěna průchodnost jiným opatřením

5.5. KONCEPCE PROSTUPNOSTI KRAJINY

Samostatné plochy pro prostupnost krajiny nejsou navrženy, lze využít vymezené Plochy dopravy všeobecné – DU, plochy veřejných prostranství všeobecných – PU, Plochy zeleně jiné – rekreační – ZX a Plochy rekreace hromadné – rekreačních areálů - RH.

- Posilovat prostupnost krajiny formou vzájemně propojených tras pro pěší a cyklisty v území navazující na vodní tok Olše, v území příměstské zeleně – lesoparků a v území, kde se soustřeďují rekreační a sportovní aktivity, zejména v návaznosti na Darkovské jezero, golfový areál v části města Lázně Darkov, Loucké rybníky v části města Louky, Olšinské rybníky v části města Staré Město, vodní plochu Pilňok v části města Doly.
- Řešit vzájemnou prostupnost městské zeleně a příměstské zeleně.
- Respektovat urbanistickou koncepci vymezující nespojité sídelní struktury, a tím umožnit migraci volně žijícím živočichům např. velkým savcům.

5.6. KONCEPCE PROTIEROZNÍCH OPATŘENÍ A ZADRŽENÍ VODY V KRAJINĚ

- Protierozní a retenční schopnosti krajiny řešit zejména v plochách - Plochy přírodní všeobecné – NU, Plochy smíšené nezastavěného území všeobecné - MU, Plochy lesní všeobecné - LU, Plochy zeleně jiné – rekreační – ZX a Plochy vodní a vodních toků – WT.

- Protierozní opatření a opatření na zadržení vody v krajině řešit na základě podmínek stanovených pro plochy v nezastavěném území, které umožňují realizaci staveb a opatření ke snížení erozního ohrožení a zvyšování retenčních schopností krajiny - řešit přednostně - v k.ú. Ráj, dále viz kap. 4.2.4.
- Chránit a podporovat retenční schopnost krajiny, podporovat budování ploch a opatření sloužících pro udržení vody v krajině.
- Respektovat a posilovat přírodní funkci Olšinských rybníků a vodní plochy Kozinec v části města Staré Město, rybníku Mokroš v části města Doly.
- Podporovat přírodní funkci Darkovského jezera v části města Lázně Darkov, Louckých rybníků v části města Louky.
- Podporovat revitalizaci vodních toků a jejich navracení do přírodě blízkého otevřeného koryta, dále kap. 4.2.4.
- V ploše Z.315 VE zachovat stávající plochu bývalých nádrží jako retenční prostor v tomto území.

5.7. OCHRANA PŘED POVODNĚMI, EXTRAVILÁNOVÝMI VODAMI

- viz kapitola 4.2.4. Koncepce snižování ohrožení území živelnými pohromami

5.8. KONCEPCE REKREAČNÍHO VYUŽITÍ KRAJINY

Jsou vymezeny Plochy zeleně jiné – rekreační – ZX.

V grafické části jsou plochy ZX zobrazeny ve výkrese I.2 Hlavní výkres.

- Řešit prolínání krajinného rámce - příměstské zeleně (plochy ZX) - do městského organismu formou lesoparků a jejich propojením s městskou zelení parků (plochy ZP, ZS) tak vytvořit dobré přírodní podmínky pro každodenní rekreaci obyvatel.
- Přeměnou území zatopených v důsledku důlní činnosti či v současnosti využívaných jako kalové nádrže na vodní plochy přispívat ke zvyšování rekreační atraktivity území.
- Řešit zpřístupnění levého břehu vodního toku Olše pro pěší a cyklisty.
- Rekreační využití Darkovského jezera řešit s ohledem na zachování jeho přírodní funkce.
- V bezprostřední vazbě na urbanizované území respektovat a rozvíjet plochy rekreační zeleně s možností budování odpočívadel, vyhlídek, rekreačních luk s hřišti pro neorganizovaný sport, stezek pro pěší a cyklisty:

  v k.ú. Karviná-město, k.ú. Ráj

  - lesopark Dubina
  - rekreační zeleň v území mezi ulicí Mickiewiczova a ulicí Borovského
  - lesopark v území mezi ulicemi Borovského, U Farmy a Polská - lesopark „Ráj“
  - rekreační zeleň mezi ulicí Polská a řekou Olší - zohlednit významný vyhlídkový bod na město při ulici Polská a vybudovat rekreační louku u řeky Olše s vazbou na navržené účelové komunikace

  v k.ú. Staré Město u Karviné

  - navržený lesopark s vazbou na park U Bažantnice

- Doplnit chybějící přírodní zázemí města v k.ú. Darkov, Louky nad Olší a Karviná–Doly - řešit plochy rekreační zeleně s možností budování odpočívadel, vyhlídek, turistických informačních center, rekreačních luk s hřišti pro neorganizovaný sport, pořádání kulturních akcí – poutě, stezek pro pěší a cyklisty, inline-bruslaře:

  v k.ú. Darkov, k.ú. Louky nad Olší

  - řešit rekreační zeleň v území mezi Darkovským jezerem a částí města Louky se zakomponováním Louckých rybníků

  v k.ú. Karviná-Doly

  - realizací ploch rekreační zeleně (se zapojením ploch veřejné zeleně) zpestřit krajinu, posílit působení významných stavebních dominant a zlepšit životní prostředí v k.ú. Karviná–Doly
  - řešit rekreační zeleň severozápadně od Darkovského jezera v lokalitě Lipiny a v lokalitě Za Pilou u řeky Stonávky s vazbou na sportovní a rekreační areály (plochy OS, RH)
  - rekreační zeleň v území mezi hřbitovem, kostelem sv. Petra z Alkantary a lokalitou Gabriela řešit tak, aby dotvářela přírodní amfiteátr, zohlednila významný vyhlídkový bod, hlavní osy městotvorných vazeb a odclonila toto území od průmyslové zóny Nad Barborou
  - rekreační zeleň např. pro areál leteckého modelářství v západní části k.ú. Karviná-Doly
  - rekreační zeleň podél levého břehu řeky Stonávky

5.9. KONCEPCE DOBÝVÁNÍ LOŽISEK NEROSTNÝCH SUROVIN

Jsou vymezeny: Plochy těžby nerostů všeobecné – GU

- respektovat stávající plochy nezbytné pro zajištění těžby nerostů, manipulaci s vytěženým nerostem a zpracování vytěženého nerostu, vymezené v k.ú. Karviná–Doly, k.ú. Darkov a v k.ú. Louky nad Olší
- rozsah vymezených ploch považovat za dostačující pro uvedené potřeby těžby - nové plochy nejsou navrženy
- v rámci rekultivací eliminovat negativní zásahy těžby do krajiny, posilovat ekologickou stabilitu krajiny a estetické působení krajiny

5.10. PODDOLOVANÁ A SESUVNÁ ÚZEMÍ, ÚZEMÍ VE VLIVECH DŮLNÍ ČINNOSTI

- řešené území je částečně poddolováno - pro využití ploch v poddolovaném území nejsou v územním plánu podmínky stanoveny
- řešené území se nachází ve vlivech důlní činnosti – respektovat podmínky definované pro využití území zařazeného do území ve vlivech důlní činnosti - plocha (A_k) v kap. 6.1.
  - *pozn.: pro řešené území je platné rozhodnutí Ministerstva životního prostředí (o podmínkách ochrany ložisek černého uhlí ve vymezené části okresu Karviná)*
- respektovat podmínky využití ploch v sesuvném území definované v kap. 6.1.

6. STANOVENÍ PODMÍNEK PRO VYUŽITÍ PLOCH S ROZDÍLNÝM ZPŮSOBEM VYUŽITÍ, ~~STANOVENÍ PODMÍNEK PROSTOROVÉHO USPOŘÁDÁNÍ, VČETNĚ ZÁKLADNÍCH PODMÍNEK OCHRANY KRAJINNÉHO RÁZU~~S URČENÍM PŘEVAŽUJÍCÍHO ÚČELU VYUŽITÍ (HLAVNÍ VYUŽITÍ), POKUD JE MOŽNÉ JEJ STANOVIT, PŘÍPUSTNÉHO VYUŽITÍ, NEPŘÍPUSTNÉHO VYUŽITÍ (VČETNĚ STANOVENÍ, VE KTERÝCH PLOCHÁCH JE VYLOUČENO UMÍSŤOVÁNÍ STAVEB, ZAŘÍZENÍ A JINÝCH OPATŘENÍ PRO ÚČELY UVEDENÉ V § 18 ODST. 5 STAVEBNÍHO ZÁKONA), POPŘÍPADĚ STANOVENÍ PODMÍNĚNĚ PŘÍPUSTNÉHO VYUŽITÍ TĚCHTO PLOCH A STANOVENÍ PODMÍNEK PROSTOROVÉHO USPOŘÁDÁNÍ, VČETNĚ ZÁKLADNÍCH PODMÍNEK OCHRANY KRAJINNÉHO RÁZU (NAPŘÍKLAD VÝŠKOVÉ REGULACE ZÁSTAVBY, CHARAKTERU A STRUKTURY ZÁSTAVBY, STANOVENÍ ROZMEZÍ VÝMĚRY PRO VYMEZOVÁNÍ STAVEBNÍCH POZEMKŮ A INTENZITY JEJICH VYUŽITÍ)

6.1. STANOVENÍ PODMÍNEK PRO VYUŽITÍ PLOCH S ROZDÍLNÝM ZPŮSOBEM VYUŽITÍ, STANOVENÍ PODMÍNEK PROSTOROVÉHO USPOŘÁDÁNÍ

Pro využití ploch s rozdílným způsobem využití jsou definované podmínky, které se vztahují ke stabilizovaným plochám, zastavitelným plochám, plochám přestavby a plochám změn v krajině.

Obecné podmínky využití ploch:

Podmínky pro výstavbu

- Plochy pro novou výstavbu mohou být zrealizovány, až bude k dispozici dostatečná dopravní a technická infrastruktura, tzn., až budou dostavěny případné chybějící části dopravní a technické infrastruktury, a to nejpozději před započetím užívání staveb.

Ochrana zdravých životních podmínek:

- Ochrana čistoty vod - likvidace odpadních vod

- realizace navrhované zástavby je podmíněna předchozí realizací kanalizace se zaústěním na vyhovující centrální čistírnu odpadních vod; do doby realizace řádného odkanalizování je možná likvidace odpadních vod žumpami s vyvážením odpadu a s povinností napojení odpadních vod ze stavby na veřejnou kanalizaci po vybudování této kanalizace, nebo domovními ČOV s odvedením vyčištěných odpadních vod do vod povrchových nebo do vod podzemních prostřednictvím půdních vrstev, vyjma území nevhodných pro zasakování dešťových vod.

- nepřípustné je likvidovat odpadní vody v žumpách nebo zasakováním předčištěných odpadních vod z domovních ČOV do vod podzemních prostřednictvím půdních vrstev v lokalitách, ve kterých se nachází splašková, popřípadě jednotná kanalizace a pokud bude možné se technicky na ni napojit

- Ochrana čistoty ovzduší - respektovat požadavky na ochranu ovzduší:

- podporovat další snížení emisí tuhých znečišťujících látek ze všech stacionárních i mobilních zdrojů

- vytvořit podmínky pro snížení imisních koncentrací k úrovni ročního imisního limitu PM10

- v zájmu ochrany ovzduší a zdraví obyvatel je nutno v plochách BH, SC, SM, OV, OK, OX.n, OS, OL, VL, HU, VD pokud to je technicky možné, pro vytápění staveb přednostně využívat teplo ze soustavy CZT

- ve stabilizovaných plochách bydlení v bytových domech v plochách BH, SC, SM, které jsou zásobovány teplem ze soustavy CZT, se nepřipouští výstavba ani zřizování nových nezávislých teplárenských zdrojů

– nepřípustné je umisťovat nové stacionární zdroje znečišťování ovzduší nevybavené technologiemi zajišťujícími minimalizaci emisí znečišťujících nebo pachových látek

– nepovolovat nové lokální zdroje na pevná paliva s nižší emisní třídou

- Podmínky výstavby v plochách, do nichž zasahují negativní vlivy ze silniční dopravy, výroby, sportu

– na plochách s možnými negativními vlivy - navazujícími na plochy DS, DD, VL, HU - mohou být umístěny objekty s chráněnými venkovními prostory a chráněnými venkovními prostory staveb (dle platné legislativy na úseku ochrany veřejného zdraví) za podmínky splnění hygienických limitů hluku pro chráněný venkovní prostor a chráněné venkovní prostory staveb; případně až budou navržena a realizována technická opatření s parametry zajišťujícími soulad hlukové zátěže v těchto prostorech s požadavky danými právními předpisy na úseku ochrany veřejného zdraví resp. ochrany před škodlivými účinky hluku a vibrací, což musí být doloženo v navazujících řízeních

- Záměry na umístění zdrojů hluku příp. vibrací v blízkosti stávajících chráněných venkovních prostorů nebo chráněných venkovních prostorů staveb (charakterizovaných právními předpisy v oblasti ochrany veřejného zdraví a naopak):

– v navazujících řízeních bude prokázáno, že celková hluková zátěž z funkční plochy pro výrobu, dopravu, sport.… nepřekročí hodnoty stanovených hygienických limitů hluku pro chráněný venkovní prostor a chráněné venkovní prostory staveb.

- Podmínky výstavby v rozvojových plochách - výroby lehké - VL, výroby drobné a služeb - VD, smíšených výrobních všeobecných - HU a občanského vybavení jiného – nákupní centra - OX.n

– při řešení záměrů v rozvojových plochách VL, VD, HU, OX.n dokladovat plnění příslušných hygienických nebo imisních limitů s přihlédnutím k již existujícím zdrojům emisí nebo hluku (synergické vyhodnocení vlivů), což musí být doloženo nejpozději v rámci územního řízení

– podmínkou realizace záměrů v plochách změn VL, VD, HU je vyhodnocení vlivů na kvalitu podzemních a dešťových vod, včetně stanovení konkrétních opatření pro prevenci případné kontaminace, vlivů na odtokové poměry a řešení retence

- Limitní hranice negativních vlivů ČOV – okolo ploch vymezených pro ČOV je navržena limitní hranice negativního vlivu pro území, které ČOV může ovlivňovat – ve vzdálenosti 150 m od plochy ČOV v k.ú. Staré Město u Karviné, ve vzdálenosti 75 m od plochy ČOV navržené v k.ú. Louky nad Olší. V grafické části vyznačena překryvnou linií. V území vymezeném limitní hranicí negativních vlivů ČOV je:

Přípustné:

– stávající využití a změny stávajících staveb - stavební úpravy

Nepřípustné:

– nové stavby, které by provoz ČOV mohl negativně ovlivňovat – např. stavby pro bydlení, pro rodinnou rekreaci, pro veřejnou občanskou vybavenost apod.

– v ploše ČOV - záměry na umístění zdrojů hluku, vibrací, zápachu, které svými negativními vlivy překročí navrženou limitní hranici negativních vlivů

Podmíněně přípustné:

– změny stávajících staveb (přístavby, nástavby) za podmínky, že v navazujících řízeních bude prokázáno, že celková hluková zátěž z plochy pro ČOV včetně dopravy nepřekročí hodnoty

stanovených hygienických limitů hluku pro chráněný venkovní prostor a chráněné venkovní prostory staveb.

Ochrana piety hřbitova:

- Pro zachování piety hřbitovů je navrženo pietní pásmo hřbitova v rozsahu 100 m od hranice stabilizované a rozvojové plochy vymezené pro hřbitov, v grafické části vyznačeno překryvnou linií pro tyto hřbitovy - centrální hřbitov v ulici Borovského, další hřbitovy – východně od tř. Těreškovové, západně od ulice Na Vyhlídce, na ulici ČSA v k.ú. Karviná-Doly, severozápadně od sídla Louky v k.ú. Louky nad Olší, na ulici Polská v k.ú. Ráj.
- respektovat pietní pásmo hřbitova, ve vymezené ploše nepřipustit činnosti, výstavbu a záměry, které by mohly pietu hřbitova narušit, např. stavby typu vináren, barů, diskoték, heren, dále sportoviště pro organizovaný sport, služby výrobního charakteru, výroba
- změny stávajících staveb a doplňkové stavby ke stávajícím stavbám jsou *podmíněně přípustné*, pokud nedojde k narušení piety hřbitova

Obecné podmínky pro umísťování komunikací:

- nové komunikace řešit v parametrech v souladu s příslušnými normami
- dodržení normových hodnot nebude uplatňováno v historickém jádru města a v jeho ochranném pásmu nebo v blízkosti staveb kulturních památek nebo historicky významných staveb, pokud by jejich dodržením došlo ke změně historického půdorysu nebo k ohrožení uvedených staveb a jejich prostředí

Podmínky využití koridoru pro dopravní infrastrukturu – KD:

Přípustné využití

- stavby a zařízení dopravní infrastruktury, pro které je toto území chráněno včetně souvisejících staveb dopravní a technické infrastruktury
- vedení veřejné technické infrastruktury a s nimi provozně související zařízení technického vybavení
- stavby, zařízení a jiná opatření pro snižování nebezpečí ekologických a přírodních katastrof a pro odstraňování jejich důsledků
- ochranná a izolační zeleň, ÚSES

Nepřípustné využití

- stavby trvalé ani dočasné vyjma přípustných a podmíněně přípustných

Podmíněně přípustné využití

- křížení s dopravní a technickou infrastrukturou, pěšími a cyklistickými trasami, účelovými komunikacemi za podmínky, že neznemožní realizaci záměru, pro který je toto území chráněno

Podmínky využití koridoru KD platí do doby vydání územního rozhodnutí na konkrétní záměr.

Obecné podmínky pro ochranu technické infrastruktury:

- Respektovat stávající technickou infrastrukturu včetně ochranných a bezpečnostních pásem.

Ochrana melioračních zařízení:

- V meliorovaných plochách, které jsou částečně, nebo celé navrženy k zástavbě (plochy změn a proluky v zastavěném území) respektovat:
  - před zahájením výstavby provést úpravu drenážního systému tak, aby nedocházelo k narušení jeho funkčnosti nebo ovlivnění zamokřením navazujících ploch

Podmínky využití koridoru pro technickou infrastrukturu - KT:

Přípustné využití

- stavby a zařízení technické infrastruktury dle účelu koridoru, včetně souvisejících staveb technické infrastruktury, dílčích úprav a napojení na stávající zařízení
- ochranná a izolační zeleň, ÚSES

Nepřípustné využití

- stavby trvalé ani dočasné vyjma přípustných a podmíněně přípustných

Podmíněně přípustné využití

- křížení s dopravní a technickou infrastrukturou, pěšími a cyklistickými trasami, účelovými komunikacemi za podmínky, že neznemožní realizaci záměru, pro který je toto území chráněno

Podmínky využití koridoru KT platí do doby vydání územního rozhodnutí na konkrétní záměr.

Podmínky využití ploch pro zadržení dešťových vod - X:

Přípustné využití

- opatření na zadržení dešťových vod - poldry, akumulační nádrže, dešťové zdrže, otevřené příkopy
- vodní toky, vodní plochy a jejich revitalizace, mokřady
- veřejná zeleň
- ochranná a izolační zeleň, ÚSES

Nepřípustné využití

- povolovat stavby ani dočasné vyjma navrhovaných opatření (a staveb přímo souvisejících), pro které je toto území chráněno

Podmíněně přípustné využití

- křížení s dopravní a technickou infrastrukturou, pěšími a cyklistickými trasami, účelovými komunikacemi za podmínky, že neznemožní realizaci záměru, pro který je toto území *chráněno*

Podmínky využití koridoru X platí do doby vydání územního rozhodnutí na konkrétní záměr.

Podmínky využití koridorů pro revitalizaci vodních toků a ploch - Y:

Přípustné využití

– stavby a opatření související s výstavbou a obnovou vodních toků a ploch

– mokřady

– ochranná a izolační zeleň, ÚSES

Nepřípustné využití

– povolovat stavby ani dočasné vyjma navrhovaných opatření (a staveb přímo souvisejících), pro které je toto území chráněno

Podmíněně přípustné využití

– křížení s dopravní a technickou infrastrukturou, pěšími a cyklistickými trasami, účelovými komunikacemi za podmínky, že neznemožní realizaci záměru, pro který je toto území chráněno

Podmínky využití koridoru Y platí do doby vydání územního rozhodnutí na konkrétní záměr.

Podmínky využití území v návaznosti na vodní toky:

- podél vodních toků ponechat nezastavěný pruh pro přístup k toku a zachování prostupnosti území v šířce 8 m od břehové čáry řeky Olše a Stonávky, u zbývajících vodních toků zachovat prostupnost území

Podmínky využití ploch v záplavovém území:

- <u>aktivní zóna záplavového území</u>

  – přípustné jsou stavby sloužící ke snižování ohrožení živelními pohromami

  – nepřípustné je umísťování nadzemních staveb vyjma nezbytně nutných liniových staveb veřejné dopravní a technické infrastruktury

- <u>záplavové území</u> (území Q100 mimo aktivní zónu)

  – přípustné jsou stavby sloužící ke snižování ohrožení živelními pohromami

  – ve stabilizovaných plochách - přípustná je údržba stávajících objektů, výstavba liniových staveb dopravní a technické infrastruktury

  – v rozvojových plochách (Z.169, Z.179, Z.188, Z.189, Z.190, Z.193, Z.194, Z.217, Z.218, Z.219, Z.221, Z.226, Z.235, Z.236, Z.238, Z.241, Z.300, Z.384) - využití plochy je přípustné až po vyřešení protipovodňové ochrany - přípustné jsou pouze liniové stavby dopravní a technické infrastruktury, veřejná zeleň, hřiště, rekreační louky, pláže, plochy pro setkávání a odpočinek apod. - bez nadzemních staveb

Podmínky využití ploch v území určeném k rozlivu

- ve stabilizovaných plochách a rozvojových plochách Z.24, Z.160, zasahujících do <u>území určenému k rozlivu</u> v části města Ráj a Mizerov jsou nepřípustné stavby včetně oplocení vyjma

staveb veřejné dopravní a technické infrastruktury, nepřípustné jsou terénní úpravy zmenšující kapacitu tohoto území, např. navážky; dále skládky materiálů,…

Podmínky využití v území nevhodném pro zasakování dešťových vod

- v území nevhodném pro zasakování dešťových vod (vymezeném tř. 17. listopadu, ulicí Ciolkovského a hranicí v jejím prodloužení, ulicí Borovského, státní hranicí s Polskem a nivou toku Olše v k.ú. Ráj a vyznačeném ve výkrese I.2 a I.3 překryvnou plochou), respektovat tyto podmínky:
  - rodinný dům řešit formou samostatně stojících domů
  - nepřípustné je situování bytových domů, rodinných domů řadových, dvojdomků, výrobních hal apod.
  - nepřípustné je realizovat stavby v údolnici Rájeckého potoka, včetně oplocení
  - realizovat oddílnou kanalizaci
  - srážkové vody odvádět dešťovou kanalizací a systémem povrchového odvodnění
  - v plochách bez dešťové kanalizace řešit odvádění dešťových vod a povrchového odvodnění hydrogeologickým posudkem
  - <u>pro rozvojové plochy navržené v lokalitě Za farmou (vymezené ulicí U Farmy a ul. Borovského) dále navíc platí:</u>
    - odvedení dešťových vod z pozemků rodinných domů řešit systémem akumulace a vsakování (akumulační zásobníky, vsakovací šachty,…) s přepadem do dešťové kanalizace, dešťovou vodu využít jako zdroj užitkové vody
    - realizovat dešťovou kanalizaci se zaústěním do suchých poldrů
    - odvedení dešťových vod z veřejných prostranství řešit přes vsakovací rýhy s bezpečnostním přepadem do suchých poldrů
    - přepad ze suchých poldrů řešit do stávající svodnice
    - respektovat svodnici - respektovat, příp. zvětšit plochu veřejné zeleně ostatní (Z.81) vymezené pro průchod svodnice
  - realizovat navržený systém povrchového odvodnění pro eliminaci zasakování dešťové vody – v rámci Ploch pro zadržení dešťových vod – CNU.X8, CNU.X9, CNU.X10, v rámci Koridorů pro revitalizaci vodních toků a ploch – CNU.Y1 – jižní část, CNU.Y2, CNU.Y3, CNU.Y5
  - nepřípustné jsou zásahy zhoršující stabilitu území, např. narušovat svah realizací komunikací a sítí technické infrastruktury po vrstevnici v dlouhých úsecích
  - podmínky využití ploch v sesuvném území mají prioritu

Podmínky využití ploch v sesuvném území

- aktivní sesuvná území
  - umísťování staveb do aktivních sesuvných území je nepřípustné
- potenciální (pasivní) sesuvná území

– umísťování staveb je nepřípustné vyjma staveb dopravní a technické infrastruktury, veřejných prostranství apod. za podmínky, že stavební zásah zvýší stupeň stability území a sníží tak pravděpodobnost vzniku sesuvu na únosnou míru

Podmínky využití území ve vlivech důlní činnosti – plocha (A_k)

- ve stabilizovaných plochách zasahujících do území ve vlivech důlní činnosti – plocha (A_k) je přípustná pouze údržba a ojedinělé změny dokončených staveb; dále je přípustná pouze výstavba nezbytně nutných staveb veřejné dopravní a technické infrastruktury
- v rozvojových plochách zasahujících do území ve vlivech důlní činnosti – plocha (A_k) je situování nadzemních staveb nepřípustné, vyjma nezbytných staveb veřejné dopravní a technické infrastruktury

Podmínky ochrany státní hranice

– zachovat hraniční pruh (včetně volné kruhové plochy) v šíři 1 m; udržovat ho trvale přehledný bez vzrostlé vegetace a jiných překážek ztěžujících viditelnost hraničních znaků a zřetelnost průběhu státních hranic a v případě hraničního pruhu i viditelnost na oba sousední hraniční znaky

– nepřípustné je v tomto území provádět stavby nebo jinou činnost, jejichž důsledkem může být narušení hraničních znaků nebo zhoršení zřetelnosti průběhu státních hranic.

Podmínky pro využití ploch s rozdílným způsobem využití, podmínky prostorového uspořádání, včetně základních podmínek ochrany krajinného rázu

- Podmínky využití ploch - pro jednotlivé plochy s rozdílným způsobem využití jsou definované podmínky funkčního využití a podmínky prostorového uspořádání a ochrany krajinného rázu (např. výšková regulace zástavby, charakter a struktura zástavby, stanovení rozmezí výměry pro vymezování stavebních pozemků a intenzity jejich využití), které se vztahují ke stabilizovaným plochám, plochám změn a plochám přestavby.
- Specifické podmínky - v případě, že jsou pro rozvojové plochy definované Specifické podmínky v kap. 3.2. nebo 3.3., 5.3., mají prioritu před podmínkami definovanými pro níže uvedené plochy s rozdílným způsobem využití.

PLOCHY BYDLENÍ

PLOCHY BYDLENÍ HROMADNÉHO – BH	
Hlavní využití	Bydlení v bytových domech doplněných o vybavenost městského charakteru odpovídající okolní zástavbě.
Přípustné využití	– bytový dům (podíl hrubé podlažní plochy bydlení je větší než 60 %, ve stabilizovaných plochách musí být zachován charakter stávajících staveb pro bydlení) – změny stávajícího bytového domu - přístavby, stavební úpravy – změny stávajícího rodinného domu - nástavby, přístavby, stavební úpravy – služebna městské policie – jednotlivá zařízení pro vzdělávání a výchovu, církevní, kulturní, sociální, zdravotnické, sportovní účely, střediska mládeže pro mimoškolní činnost a center pohybových aktivit – dům s pečovatelskou službou – domov pro seniory – denní/týdenní stacionář – víceúčelové hřiště, dětské hřiště včetně jejich oplocení – veřejná prostranství, sídelní zeleň – tržiště – drobná architektura – související dopravní a technická infrastruktura – parkovací a odstavná stání pro osobní automobily – stávající garáže pro osobní automobily

Nepřípustné využití	– všechny stavby a zařízení, které nesouvisejí s hlavním využitím, např.:
	  – stavba pro rodinnou rekreaci
	  – stavba pro obchod o prodejní ploše větší než 400 m^2
	  – stavba pro výrobu a skladování
	  – stavba pro zemědělství
	  – ostatní služby a provozy
	  – změna v užívání řadových garáží
	  – vrakoviště, autobazary
	  – sběrna surovin
	  – ubytovna, nový azylový dům, ubytování lidí bez domova (noclehárny, nízkoprahové centrum osob bez přístřeší) a ostatní ubytovací zařízení, vyjma podmíněně přípustného využití
	  – parkovací a odstavná stání pro autobusy, vyjma u staveb se shromažďovacím prostorem
	  – parkovací a odstavná stání pro nákladní automobily,
	  – garáže pro autobusy a nákladní automobily
	  – oplocení veřejných prostranství vyjma rezidenčního bydlení a oplocení jako dočasná stavba zařízení staveniště
	  – výrobny elektřiny z obnovitelných zdrojů o celkovém instalovaném elektrickém výkonu 1 MW a více
	  – čerpací stanice pohonných hmot a plnící stanici LPG
	– stavba jednotlivé garáže
	– nástavba bytového domu
	– mobilní dům
	– nosiče telekomunikačních a radiokomunikačních zařízení samostatné (stožáry, tubusy)

Podmíněně přípustné využití	– stavba pro stravovací zařízení, stavba ubytovacího zařízení (hotel, penzion) a administrativu, včetně nezbytných skladovacích prostorů za podmínky, že parkovací a odstavná stání budou součástí stavby a na jejich pozemcích – drobné prodejny, nerušící drobné služby za podmínky, že provoz nemá negativní vliv na veřejné zdraví z hlediska ovlivnění hlukových poměrů,

PLOCHY BYDLENÍ HROMADNÉHO – BH	
	negativního vlivu vibrací a kvality ovzduší v území a odstavná a parkovací a odstavná stání budou situována v této stavbě nebo na pozemcích stavby – hromadné garáže podzemní i nadzemní, řadové garáže a garáže vestavěné do bytových domů s ohledem na zachování kvality prostředí a pohody bydlení – parkovací a odstavná stání pro autobusy pouze u staveb se shromažďovacím prostorem – fotovoltaické panely, solární panely a související zařízení sloužící primárně pro potřeby stavby, na které jsou umístěny – sezónní zahrádky za podmínky, že navazuje na stávající stavbu pro stravovací zařízení a nebude narušeno hlavní využití – oplocení pozemků hřišť, ploch pro pohyb psů, nezbytných zařízení technické infrastruktury a technického vybavení a stávajících rodinných domů za podmínky zabezpečení prostupnosti území – nosiče telekomunikačních a radiokomunikačních zařízení samostatné (stožáry, tubusy), které budou umístěny na stávajících budovách
Podmínky prostorového uspořádání	***charakter zástavby, výšková regulace zástavby:*** • v obytných souborech Hranice, Mizerov, Ráj a v části souboru Nové Město vně území zásadního významu z hlediska architektury a urbanismu: <u>stavby pro bydlení</u> – u vícepodlažní zástavby (5 a více nadzemních podlaží) zachovat stávající hladinu zástavby a charakter zástavby – podmíněně přípustné jsou půdní vestavby nízkopodlažní zástavby bytových domů, za podmínky, že lze zajistit odpovídající počet míst na parkovištích <u>ostatní stavby</u> – 4NP+
Další podmínky	• Respektovat obecné podmínky prostorového uspořádání a ochrany krajinného rázu definované v kap. 6.2.

PLOCHY BYDLENÍ

PLOCHY BYDLENÍ INDIVIDUÁLNÍHO – BI	
Hlavní využití	Bydlení v rodinných domech.
Přípustné využití	– rodinný dům – stavba souvisejícího občanského vybavení – byt jako součást stavby občanského vybavení – víceúčelové hřiště, dětské hřiště včetně jejich oplocení – změny stávající stavby pro rodinnou rekreaci – veřejná prostranství, sídelní zeleň – související dopravní a technická infrastruktura – parkovací a odstavná stání pro osobní automobily – drobná architektura – stavba a zařízení pro veterinární péči

Nepřípustné využití	– všechny stavby a zařízení, které nesouvisejí s hlavním využitím, např.:
	  – bytový dům, vila dům
	  – nová stavba pro rodinnou rekreaci
	  – stavba pro obchod o prodejní ploše větší než 400 m^2
	  – stavba pro výrobu a skladování, stavba pro zemědělství
	  – ostatní služby a provozy
	  – vrakoviště, autobazar
	  – sběrna surovin
	  – čerpací stanice pohonných hmot a plnící stanice LPG
	  – parkovací a odstavná stání a garáže pro nákladní automobily a autobusy a pro přívěsy těchto nákladních vozidel
	  – stavba garáže, vyjma garáže u stavby rodinného domu
	  – ubytovna, nový azylový dům, ubytování lidí bez domova (noclehárny, nízkoprahové centrum osob bez přístřeší) a ostatní ubytovací zařízení, vyjma podmíněně přípustného využití
	  – výrobny elektřiny z obnovitelných zdrojů o celkovém instalovaném elektrickém výkonu 1 MW a více
	– rušení stávajících veřejných hřišť bez náhrady
	– oplocení veřejných prostranství a sídelní zeleně, vyjma oplocení zařízení staveniště, vyjma zahrad
	– mobilní dům
	– nosiče telekomunikačních a radiokomunikačních zařízení samostatné (stožáry, tubusy)

Podmíněně přípustné využití	– nerušící drobné služby za podmínky zachování hlavního využití – stavba ubytovacího zařízení - penzion, za podmínky, že parkovací a odstavná stání budou situována v rámci této stavby a na pozemku této stavby – fotovoltaické panely, solární panely a související zařízení sloužící primárně pro potřeby stavby, na které jsou umístěny
Podmínky prostorového uspořádání	***výšková regulace zástavby:*** <u>stabilizované plochy</u> • 2 NP+ <u>plochy změn</u> • plochy v okrajových částech v k.ú. Karviná-město (část města Hranice, Mizerov), tj. plochy Z.3, Z.29a, Z.29b, Z.31, Z.36, Z.38, Z.40, Z.42, Z.45, Z.48, Z.52a-c, Z.53, Z.60, Z.329 a plochy v okrajových částech k.ú. Ráj, tj. plochy Z.65, Z.66, Z.68, Z.69, Z.72, Z.77a, Z.77b, Z.86a, Z.86b, Z.103a, Z.103b, Z.104, Z.107- 2 NP ostatní plochy změn - 2 NP+ ***rozmezí výměry pro vymezování stavebních pozemků:*** <u>plochy změn</u>

PLOCHY BYDLENÍ INDIVIDUÁLNÍHO – BI	
	• plochy Z.88, Z.89, Z.90, Z.91 – řešit dle dokumentace pro stavební povolení pod názvem „Obytná zóna Karviná – Ráj“ • plochy Z.52a-c, Z.53, Z.60, Z.77a, Z.77b, Z.86a, Z.103a, Z.103b, Z.104, Z.107, Z.122, Z.123a, Z.123b, Z.329 min. 800 m^2, přípustná je odchylka z rozmezí výměry, a to pouze u rohových pozemků a u zbytkových pozemků ***intenzita využití stavebních pozemků*** (vyjma plochy P.23a)**:** • index zastavění – max. 25% • index zeleně – min. 40% ***charakter zástavby:*** • plocha Z.52a-c - samostatně stojící rodinný dům • plochy v k.ú. Karviná-město, část města Mizerov, lokalita u parku Dubina – plochy Z.3, Z.29a, Z.29b, Z.31, Z.36, Z.38) - samostatně stojící rodinný dům
Další podmínky	• Respektovat specifické podmínky v případě, že jsou pro rozvojové plochy definované v kap. 3.2. nebo 3.3. • Respektovat obecné podmínky prostorového uspořádání a ochrany krajinného rázu definované v kap. 6.2.

PLOCHY SMÍŠENÉ OBYTNÉ

PLOCHY SMÍŠENÉ OBYTNÉ CENTRÁLNÍ – SC	
Hlavní využití	Bydlení městského charakteru a občanské vybavení městotvorného charakteru.

Přípustné využití	– stavba pro bydlení s možným využitím parteru orientovaného do veřejných prostranství pro nebytové účely
	– stavba občanského vybavení, s upřednostněním občanského vybavení městotvorného charakteru:
	  – pro vzdělávání a výchovu, včetně hřiště jako doplňkové stavby
	  – pro zdravotní služby, kulturu, veřejnou správu, církev, administrativu
	  – tělovýchovu a sport
	  – pro stravovací zařízení, sezónní zahrádky
	– stavba pro obchod o celkové prodejní ploše do 400 m^2 s maximální zastavěnou plochou max. 600 m^2
	– stávající tržnice
	– byt jako součást stavby občanského vybavení
	– veřejná prostranství, sídelní zeleň
	– související dopravní a technická infrastruktura
	– parkovací a odstavná stání pro osobní automobily
	– hromadné garáže jako součást stavby
	– vězeňský areál a jeho změny v části města Fryštát
	– drobná architektura
	– stavba a zařízení pro informace, reklamu a propagaci sloužící propagaci statutárního města a veřejné správy, zařízení pro informace, reklamu a propagaci, které je součástí čekáren MHD

Nepřípustné využití	– všechny stavby a zařízení, které nesouvisejí s hlavním využitím, např.:
	  – stavba pro rodinnou rekreaci
	  – stavba pro obchod o celkové prodejní ploše větší než 400 m^2 vyjma plochy Z.246
	  – stavba pro výrobu a skladování, stavba pro zemědělství
	  – ostatní služby a provozy
	  – změna v užívání řadových garáží
	  – vrakoviště, autobazar
	  – sběrna surovin
	  – čerpací stanice pohonných hmot a plnící stanice LPG
	  – parkovací a odstavná stání a garáže pro nákladní automobily a autobusy a pro přívěsy těchto nákladních vozidel
	  – parkovací a manipulační plochy v prolukách v území zásadního významu pro charakter města
	  – garáže vyjma garáže u stavby rodinného domu a hromadné garáže jako součást stavby
	  – tržnice, tržiště vyjma stávající tržnice
	  – výrobny elektřiny z obnovitelných zdrojů o celkovém instalovaném elektrickém výkonu 1 MW a více
	  – prodejní stánek, vyjma podmínečně přípustného využití
	  – stavba a zařízení pro reklamu vyjma přípustného využití
	  – oplocení veřejných prostranství a sídelní zeleně, vyjma oplocení zařízení staveniště, vyjma zahrad
	  – nosiče telekomunikačních a radiokomunikačních zařízení samostatné (stožáry, tubusy)
	  – mobilní dům
	  – ubytovna, nový azylový dům, ubytování lidí bez domova (noclehárny, nízkoprahové centrum osob bez přístřeší) a ostatní ubytovací zařízení, vyjma podmíněně přípustného využití

PLOCHY SMÍŠENÉ OBYTNÉ CENTRÁLNÍ – SC	
Podmíněně přípustné využití	– stavba ubytovacího zařízení - hotel a penzion, a to za podmínky, že min. 70% odstavných a parkovacích stání bude situováno v rámci této stavby a na jejím pozemku – v ploše Z.246 stavba multifunkčního centra včetně stavby pro obchod o celkové prodejní ploše větší než 2000 m^2 za podmínky, že parkovací a odstavná stání budou situována v této budově – konstrukce a zařízení pro slavnostní výzdobu a osvětlení budov – prodejní stánek umístěný v rámci kulturní, sportovní a reklamní akce, jehož doba nepřesáhne 45 po sobě jdoucích dnů – stavba a zařízení pro informace, reklamu a propagaci sloužící propagaci statutárního města a veřejné správy – nosiče telekomunikačních a radiokomunikačních zařízení samostatné (stožáry, tubusy), které budou umístěny na stávajících budovách (mimo historické centrum města – fotovoltaické panely, solární panely a související zařízení sloužící primárně pro potřeby stavby, na které jsou umístěny, respektovat podmínky v území MPZ a OP MPZ, definované v kap. 6.3.
Podmínky prostorového uspořádání	Plochy SC se nacházejí <u>v území zásadního významu pro charakter města</u> • stabilizované plochy SC a rozvojové plochy SC (Z.242, Z.246, Z.334, Z.335) - respektovat podmínky ochrany definované pro území zásadního významu pro charakter města, viz kap. 2.2.1.
Další podmínky	• Respektovat specifické podmínky v případě, že jsou pro rozvojové plochy definované v kap. 3.2. nebo 3.3. • Respektovat obecné podmínky prostorového uspořádání a ochrany krajinného rázu definované v kap. 6.2.

PLOCHY SMÍŠENÉ OBYTNÉ

PLOCHY SMÍŠENÉ OBYTNÉ MĚSTSKÉ – SM	
Hlavní využití	Bydlení městského charakteru.
Přípustné využití	– rodinný dům – vila dům – bytový dům v plochách P.41 a P.42 – související stavba občanského vybavení – stavba pro obchod do 1000 m^2 prodejní plochy – stavba pro obchod do 2000 m^2 prodejní plochy pouze v ploše Z.34 – stavba pro stravovací zařízení – nerušící drobné služby – stavba a zařízení pro sport v plochách P.41, P.42 – změna v užívání stávající stavby pro rodinnou rekreaci – veřejná prostranství, sídelní zeleň – související dopravní a technická infrastruktura – parkovací a odstavná stání pro osobní automobily – stávající garáž pro osobní automobily – drobná architektura

Nepřípustné využití	– všechny stavby a zařízení, které nesouvisejí s hlavním využitím, např.:
	  – nová stavba pro rodinnou rekreaci, vyjma plochy Z.253
	  – stavba pro obchod o celkové prodejní ploše větší než 1000 m^2, vyjma plochy Z.34
	  – stavba pro výrobu a skladování
	  – stavba pro zemědělství
	  – ostatní služby a provozy
	  – vrakoviště, autobazary
	  – parkovací a odstavná stání a garáže pro nákladní automobily a autobusy a pro přívěsy těchto nákladních vozidel
	  – parkovací a manipulační plochy v prolukách v území zásadního významu pro charakter města
	  – stavba garáže na samostatném pozemku
	  – sběrna surovin
	  – výrobny elektřiny z obnovitelných zdrojů o celkovém instalovaném elektrickém výkonu 1 MW a více
	  – oplocení veřejných prostranství, sídelní zeleně
	  – nosiče telekomunikačních a radiokomunikačních zařízení samostatné (stožáry, tubusy)
	  – mobilní dům
	  – ubytovna, nový azylový dům, ubytování lidí bez domova (noclehárny, nízkoprahové centrum osob bez přístřeší) a ostatní ubytovací zařízení, vyjma podmíněně přípustného využití

Podmíněně přípustné využití	– stavba ubytovacího zařízení – hotel a penzion za podmínky, že parkovací a odstavná stání budou situována v rámci této stavby a na pozemku této stavby – fotovoltaické panely, solární panely a související zařízení sloužící primárně pro potřeby stavby, na které jsou umístěny, respektovat podmínky v území MPZ a OP MPZ, definované v kap. 6.3.

PLOCHY SMÍŠENÉ OBYTNÉ MĚSTSKÉ – SM	

Podmínky prostorového uspořádání	***výšková regulace zástavby***
	stabilizované plochy
	• ve stabilizovaných plochách nacházejících se v území zásadního významu pro charakter města platí podmínky prostorového uspořádání definované v kap. 2.2.1.
	• v plochách vně tohoto území:
	  • plochy v k.ú. Karviná-město (část města Nové Město, Hranice, Mizerov) a v k.ú. Ráj – 3 NP
	  • ostatní plochy – 2 NP+
	plochy změn
	• v plochách Z.252, Z.253, Z.258, Z.259 nacházejících se v území zásadního významu pro charakter města platí podmínky definované v kap. 2.2.1.
	• v plochách vně tohoto území:
	  • plocha Z.1, Z.51 v k.ú. Karviná-město (část města Hranice) – 2 NP+
	  • plocha Z.129, Z.130, Z.136, Z.267, Z.270 v k.ú. Karviná-město (část města Hranice) – 3 NP (vyjma RD)
	  • plocha P.32 v k.ú. Karviná–město (část města Nové Město) – 3 NP+ (vyjma RD)
	  • plocha Z.34 v k.ú. Ráj – 3 NP+ (RD – 2 NP)
	  • plocha P.41, P.42 v k.ú. Karviná-město (část města Nové Město) – 3 NP+
	  • plocha P.43 v k.ú. Karviná–město (část města Mizerov) - 3 NP+
	  • u ostatních ploch změn – 2 NP+
	intenzita využití stavebních pozemků rodinných domů
	• plocha Z.1, Z.129, Z.130, Z.136, Z.270 v k.ú. Karviná-město (část města Hranice) - index zastavění – max. 40%, index zeleně min. 40%
	charakter zástavby
	• v ploše Z.252 nacházející se v území zásadního významu pro charakter města platí podmínky definované v kap. 2.2.1.
	• v ploše Z.34 lze vila domy řešit pouze v jižní a jihozápadní části plochy - v rozsahu max. 10% z výměry plochy Z.34
	• plocha P.41, P.42 v k.ú. Karviná-město (část města Nové Město) – řešit blokovou zástavbu na pravidelném rastru komunikací

Další podmínky	• Respektovat specifické podmínky v případě, že jsou pro rozvojové plochy definované v kap. 3.2. nebo 3.3. • Respektovat obecné podmínky prostorového uspořádání a ochrany krajinného rázu definované v kap. 6.2.

PLOCHY SMÍŠENÉ OBYTNÉ

PLOCHY SMÍŠENÉ OBYTNÉ VENKOVSKÉ – SV	
Hlavní využití	Bydlení venkovského charakteru.
Přípustné využití	– rodinný dům – stavba pro stravovací zařízení – drobné prodejny – nerušící drobné služby – změna užívání stavby pro rodinnou rekreaci – veřejná prostranství, sídelní zeleň – související dopravní a technická infrastruktura – parkovací a odstavná stání pro osobní automobily – garáž u rodinného domu – doplňková stavba pro chovatelství a pěstitelství ke stavbě rodinného domu – mobilní dům pouze v ploše Z.307a, Z.307b – drobná architektura – stávající stavba pro zemědělství včetně staveb souvisejících

Nepřípustné využití	– všechny stavby a zařízení, které nesouvisejí s hlavním využitím, např.:
	  – stavba pro rodinnou rekreaci
	  – stavby pro obchod o celkové prodejní ploše větší než 400 m^2
	  – stavba pro výrobu a skladování, vyjma nerušící drobné výroby
	  – ostatní služby a provozy
	  – vrakoviště, autobazary
	  – garáž, vyjma garáže u RD
	  – parkovací a odstavná stání a garáže pro nákladní automobily a autobusy a pro přívěsy těchto nákladních vozidel
	  – výrobny elektřiny z obnovitelných zdrojů o celkovém instalovaném elektrickém výkonu 1 MW a více
	  – bytový dům, vila dům
	  – stavba pro zemědělství, vyjma podmínečně přípustného využití
	  – čerpací stanice pohonných hmot a plnící stanice LPG
	  – ubytovna, nový azylový dům, ubytování lidí bez domova (noclehárny, nízkoprahové centrum osob bez přístřeší) a ostatní ubytovací zařízení, vyjma podmíněně přípustného využití
	– oplocení veřejných prostranství, sídelní zeleně
	– nosiče telekomunikačních a radiokomunikačních zařízení samostatné (stožáry, tubusy)

Podmíněně přípustné využití	– stavba ubytovacího zařízení – hotel a penzion za podmínky, že parkovací a odstavná stání budou situována v rámci této stavby a na pozemku této stavby – související občanské vybavení, administrativa za podmínky, že min. 70% parkovacích a odstavných stání bude situováno v rámci této stavby – fotovoltaické panely, solární panely a související zařízení sloužící primárně pro potřeby stavby, na které jsou umístěny – stavba pro skladování plodin (např. seník, stodola) a mechanizačních prostředků, souvisejících s činností hospodářského areálu v části města Staré Město – Olšiny

Podmínky prostorového uspořádání	***výšková regulace zástavby***
	<u>stabilizované plochy</u>
	• v k.ú. Louky nad Olší:
	  • lokalita ul. Těšínská, Ke Hřišti a Na Zátiší, Ke Statku – 2 NP
	  • lokalita ul. Malé Kempy a Velké Kempy - 1 NP+
	• v k.ú. Ráj: 1 NP+
	• v k.ú. Staré Město u Karviné – plochy vymezené nad ulicí Bohumínská - 2 NP+
	<u>plochy změn</u>
	• v k.ú. Staré Město u Karviné – Olšiny:
	  • plocha Z.307a, Z.307b – 1 NP+

PLOCHY SMÍŠENÉ OBYTNÉ VENKOVSKÉ – SV	

	• ostatní plochy – 2 NP
	• v k.ú. Louky nad Olší
	  • lokalita Kempy - 1 NP+
	• v k.ú. Karviná-město - lokalita Hranice, Petrovická
	  • plocha Z.328 – 1 NP+
	• ostatní plochy změn – 2 NP
	rozmezí výměry pro vymezování stavebních pozemků
	• v k.ú. Staré Město u Karviné – Olšiny
	  • plocha Z.195, Z.197, Z.198, Z.199 - min. 800 m^2
	  • plocha Z.307a, Z.307b min. - 800 m^2
	  • přípustná je odchylka z rozmezí výměry a to pouze u rohových pozemků a u zbytkových pozemků
	• ostatní plochy změn – není stanoveno
	intenzita využití stavebních pozemků
	• v k.ú. Staré Město u Karviné – Olšiny
	  • plocha Z.195, Z.198, Z.199 - index zastavění – max. 20%, index zeleně – min. 40%
	  • plocha Z.307a, Z.307b – index zastavění, max. 30%, index zeleně - min. 40% s přednostní orientací zahrad k železnici a vodnímu toku
	  • pozemek parc. č. 1006/6 – zachovat pouze 1 rodinný dům; příp. doplňkové stavby umístit do vzdálenosti max. 45 m od jižní hranice pozemku, zbytek plochy ponechat pro zeleň zahrad
	• v k.ú. Karviná-město - lokalita Hranice, Petrovická
	  • plocha Z.328 – index zastavění – max. 40%, index zeleně - min 40%
	• ostatní plochy změn - není stanoveno
	charakter a struktura zástavby
	  • bydlení venkovského charakteru

Další podmínky	• Respektovat specifické podmínky v případě, že jsou pro rozvojové plochy definované v kap. 3.2. nebo 3.3. • Respektovat obecné podmínky prostorového uspořádání a ochrany krajinného rázu definované v kap. 6.2.

PLOCHY SMÍŠENÉ OBYTNÉ

PLOCHY SMÍŠENÉ OBYTNÉ JINÉ – SX	
Hlavní využití	Bydlení venkovského charakteru – rodinný dům.
Přípustné využití	– změna stávající stavby – stavby doplňkové ke stavbám hlavním (garáž, altán, bazén apod.) – změna v účelu užívání stávající stavby, např. pro nerušící drobné služby, nerušící drobnou výrobu – doplňkové stavby pro chovatelství a pěstitelství – veřejná prostranství, sídelní zeleň – související dopravní a technická infrastruktura – parkovací a odstavná stání pro osobní automobily pro potřeby plochy – drobná architektura
Nepřípustné využití	– nová stavba vyjma přípustného a podmíněně přípustného využití – nosiče telekomunikačních a radiokomunikačních zařízení samostatné (stožáry, tubusy) – stavba ubytovacího zařízení - ubytovna, nový azylový dům, ubytování lidí bez domova (noclehárny, nízkoprahové centrum osob bez přístřeší) – výrobny elektřiny z obnovitelných zdrojů o celkovém instalovaném elektrickém výkonu 1 MW a více
Podmíněně přípustné využití	– fotovoltaické panely, solární panely a související zařízení sloužící primárně pro potřeby stavby, na které jsou umístěny
Podmínky prostorového uspořádání	***výšková regulace zástavby*** <u>stabilizované plochy</u> • 1 NP+ ***charakter a struktura zástavby*** • bydlení venkovského charakteru

PLOCHY REKREACE

PLOCHY REKREACE HROMADNÉ – REKREAČNÍ AREÁLY – RH	
Hlavní využití	Hromadná rekreace.

Přípustné využití	– stavba a zařízení, která souvisí a je slučitelná s hromadnou rekreací vyjma plochy Z.235, Z.236, např.:
	  – kempy, veřejná tábořiště
	  – stravovací zařízení
	  – víceúčelové hřiště včetně jejich oplocení
	  – hygienická zařízení
	  – půjčovna sportovního vybavení
	  – plocha pro setkávání a odpočinek
	  – veřejná prostranství, sídelní zeleň
	  – vodní plochy
	  – související dopravní a technická infrastruktura
	  – parkovací a odstavná stání pro osobní automobily
	  – parkovací a odstavná stání pro autobusy pouze u stavby ubytovacího zařízení nebo sloužící pro místní obsluhu
	  – drobná architektura
	  – účelové komunikace
	  – rekreační plochy přírodního charakteru (např. přírodní koupaliště, pláže, rekreační louky, golfová hřiště)
	  – jezdecké stezky
	  – stavba a zařízení pro hipoterapii a rekreační jezdectví
	  – rozhledna a vyhlídková věž
	– v ploše Z.235, Z.236 je přípustné pouze:
	  – lapidárium, posezení v přírodě, dětské hřiště přírodního charakteru, piknikova louka, veřejné tábořiště, stezky a trasy pro pěší a cyklisty, naučné stezky, drobná architektura v krajině

Nepřípustné využití	– všechny stavby a zařízení, které nesouvisejí s hlavním využitím, např.:
	  – stavba pro bydlení
	  – stavba občanského vybavení vyjma uvedeného v přípustném využití
	  – stavba pro rodinnou rekreaci
	  – stavba pro výrobu a skladování, stavba pro zemědělství
	  – služby
	  – vrakoviště, autobazary
	  – sběrna surovin
	  – čerpací stanice pohonných hmot a plnící stanice LPG
	  – parkovací a odstavná stání a garáže pro nákladní automobily a pro přívěsy těchto nákladních vozidel
	  – garáž
	  – stavba ubytovacího zařízení, vyjma podmíněně přípustného využití
	  – výrobny elektřiny z obnovitelných zdrojů o celkovém instalovaném elektrickém výkonu 1 MW a více
	  – mobilní dům
	– oplocení veřejných prostranství a sídelní zeleně vyjma oplocení zařízení staveniště
	– nosiče telekomunikačních a radiokomunikačních zařízení samostatné (stožáry, tubusy)

Podmíněně přípustné využití	– stavba ubytovacího zařízení – hotel, penzion, za podmínky, že parkovací a odstavná stání budou situována v rámci této stavby a na pozemku této stavby – fotovoltaické panely, solární panely a související zařízení sloužící primárně pro potřeby stavby, na které jsou umístěny

PLOCHY REKREACE HROMADNÉ – REKREAČNÍ AREÁLY – RH	
Podmínky prostorového uspořádání	***výšková regulace zástavby*** <u>stabilizované plochy</u> • plochy nejsou vymezeny <u>plochy změn</u> • plocha Z.227 v k.ú. Karviná-město, k.ú. Darkov – 1 NP+ • ostatní plochy – 1 NP ***intenzita využití stavebních pozemků*** • plocha Z.221, v k.ú. Darkov – max. 20% • plocha Z.278, Z.279 v k.ú. Karviná-Doly – max. 20%
Další podmínky	• Respektovat specifické podmínky v případě, že jsou pro rozvojové plochy definované v kap. 3.2. nebo 3.3. • Respektovat obecné podmínky prostorového uspořádání a ochrany krajinného rázu definované v kap. 6.2.

PLOCHY REKREACE

PLOCHY REKREACE INDIVIDUÁLNÍ – RI	
Hlavní využití	Individuální rekreace v zahrádkářských lokalitách.

Přípustné využití	– stavby pro rodinnou rekreaci, zahrady
	– stavby a zařízení, které souvisejí a jsou slučitelné s hlavním využitím, např.:
	  – skleníky, studny, víceúčelové hřiště, hygienická zařízení, klubovna, moštárna, sušárna ovoce, vyjma lokalit uvedených níže v k.ú. Staré Město u Karviné
	  – plochy pro setkávání a odpočinek
	  – rekreační louky, vodní plochy
	  – veřejná prostranství, sídelní zeleň
	  – související dopravní a technická infrastruktura
	  – parkovací a odstavná stání pro osobní automobily
	  – účelové komunikace
	  – oplocení zahrad
	  – drobná architektura
	  – stavba pro zpracování a skladování plodin související se zahrádkářskou činností (např. výkupny plodin, moštárny)

Nepřípustné využití	– všechny stavby a zařízení, které nesouvisejí s hlavním využitím, např.:
	  – stavba pro bydlení
	  – stavba občanského vybavení
	  – stavba pro výrobu a skladování, stavba pro zemědělství
	  – služby
	  – vrakoviště, autobazary
	  – sběrna surovin
	  – čerpací stanice pohonných hmot a plnící stanice LPG
	  – garáž
	  – parkovací a odstavná stání a garáže pro nákladní automobily a autobusy a pro přívěsy těchto nákladních vozidel
	  – ubytovna, nový azylový dům, ubytování lidí bez domova (noclehárny, nízkoprahové centrum osob bez přístřeší) a ostatní ubytovací zařízení
	  – výrobny elektřiny z obnovitelných zdrojů o celkovém instalovaném elektrickém výkonu 1 MW a více
	– oplocení veřejných prostranství a sídelní zeleně vyjma oplocení zařízení staveniště a zahrad
	– k.ú. Staré Město u Karviné - mezi železniční tratí a rybníkem Sirotek a mezi ulicí Staroměstská a rybníky Ženich a Panic jsou nepřípustné nové stavby a změny stávajících staveb - nástavby, přístavby
	– mobilní dům
	– nosiče telekomunikačních a radiokomunikačních zařízení samostatné (stožáry, tubusy)

Podmíněně přípustné využití	– fotovoltaické panely, solární panely a související zařízení sloužící primárně pro potřeby stavby, na které jsou umístěny, respektovat podmínky v území MPZ a OP MPZ, definované v kap. 6.3.
Podmínky prostorového uspořádání	<u>stabilizované plochy, plochy změn</u> • 1 NP+ • stavba pro rodinnou rekreaci - zastavěná plocha max. 50 m^2 • respektovat podmínky ochrany definované pro území zásadního významu pro charakter města, viz kap. 2.2.1.
Další podmínky	• Respektovat specifické podmínky v případě, že jsou pro rozvojové plochy definované v kap. 3.2. nebo 3.3. • Respektovat obecné podmínky prostorového uspořádání a ochrany krajinného rázu definované v kap. 6.2.

PLOCHY OBČANSKÉHO VYBAVENÍ

PLOCHY OBČANSKÉHO VYBAVENÍ VEŘEJNÉHO – OV	
Hlavní využití	Stavby a zařízení veřejného občanského vybavení.

Přípustné využití	– občanské vybavení veřejné:
	  – stavba a zařízení pro vzdělávání a výchovu
	  – stavba ubytovacího zařízení související se stavbou pro vzdělávání a výchovu - koleje, internáty
	  – stavba a zařízení pro sociální služby, péči o rodinu
	  – stavba a zařízení pro zdravotní služby
	  – stavba a zařízení pro kulturu
	  – stavba a zařízení pro veřejnou správu
	  – stavba a zařízení pro ochranu obyvatelstva
	  – stavba pro vědu a výzkum
	– změna stávající stavby při respektování podmínek prostorového uspořádání
	– víceúčelová a dětská hřiště
	– centra pohybových aktivit
	– dětské dopravní hřiště
	– veřejná prostranství, sídelní zeleň
	– související dopravní a technická infrastruktura
	– parkovací a odstavná stání pro osobní automobily
	– parkovací a odstavná stání pro autobusy pouze u staveb se shromažďovacím prostorem
	– drobná architektura
	– stavby a zařízení pro veterinární péči

Nepřípustné využití	– všechny stavby a zařízení, které jsou v rozporu s hlavním využitím, např.:
	  – nová stavba pro bydlení
	  – stavba pro rodinnou rekreaci
	  – stavba pro výrobu a skladování
	  – stavba pro zemědělství
	  – ostatní služby a provozy
	  – vrakoviště, autobazary
	  – sběrna surovin
	  – čerpací stanice pohonných hmot a plnící stanice LPG
	  – parkovací a odstavná stání a garáže pro nákladní automobily a pro přívěsy těchto nákladních vozidel
	  – parkovací a odstavná stání a garáže pro autobusy vyjma přípustného využití
	  – parkovací a manipulační plochy v prolukách v území zásadního významu pro charakter města
	  – nová stavba garáže, vyjma podmíněně přípustného využití
	  – změna v užívání řadových garáží
	  – výrobny elektřiny z obnovitelných zdrojů o celkovém instalovaném elektrickém výkonu 1 MW a více
	  – prodejní stánek
	– oplocení veřejných prostranství a sídelní zeleně, vyjma oplocení zařízení staveniště
	– útulek pro opuštěná zvířata
	– zábavní zařízení a plochy pro dočasná zábavní zařízení
	– nosiče telekomunikačních a radiokomunikačních zařízení samostatné (stožáry, tubusy)
	– ubytovna, nový azylový dům, ubytování lidí bez domova (noclehárny, nízkoprahové centrum osob bez přístřeší) a ostatní ubytovací zařízení, vyjma přípustného a podmíněně přípustného využití a vyjma ploch Z.384, Z.379

Podmíněně	– byt jako součást staveb občanského vybavení, např. pro seniory,

PLOCHY OBČANSKÉHO VYBAVENÍ VEŘEJNÉHO – OV	
přípustné využití	startovací byt pro mladé rodiny za podmínky max. počtu 5 ti bytů ve stavbě občanského vybavení a zajištění parkovacích a odstavných stání – fotovoltaické panely, solární panely a související zařízení sloužící primárně pro potřeby stavby, na které jsou umístěny, respektovat podmínky v území MPZ a OP MPZ, definované v kap. 6.3. – hromadné garáže, které budou součástí stavby OV nebo její doplňkovou stavbou – helipady pro integrovaný záchranný systém za podmínky splnění příslušných hygienických a požárních předpisů – nerušící drobné služby integrované do stavby pro vzdělávání a výchovu, zdravotní a sociální služby, kulturu a jsou zajištěna parkovací a odstavná stání za podmínky, že jejichž provoz nemá negativní vliv na veřejné zdraví z hlediska ovlivnění hlukových poměrů, negativního vlivu vibrací a kvality ovzduší v území a jsou zajištěna odstavné a parkovací stání – ubytovna, nový azylový dům, ubytování lidí bez domova (noclehárny, nízkoprahové centrum osob bez přístřeší) pouze v plochách Z.384, Z.379
Podmínky prostorového uspořádání	***výšková regulace zástavby*** <u>stabilizované plochy</u> • v plochách nacházejících se v území zásadního významu pro charakter města platí podmínky prostorového uspořádání definované v kap. 2.2.1. <u>plochy změn</u> • plocha Z.208 v k.ú. Karviná-město (část města Nové Město) – přípustná je stavba typu dominanty • plocha Z.243 v k.ú. Ráj – 3 NP • plocha Z.255 v k.ú. Karviná-město (část města Mizerov) – 3 NP • plocha Z.374 v k.ú. Louky nad Olší – 2 NP • plocha P.17 v k.ú. Staré Město u Karviné (Slezská univerzita) – 4 NP • plocha P.35 v k.ú. Karviná-město (část města Nové Město) – 2 NP • plocha P.36 v k.ú. Staré Město u Karviné (Slezská univerzita) – 2 NP • plochy Z.384, Z.379 v k.ú. Karviná-Doly – 3 NP+
Další podmínky	• Respektovat specifické podmínky v případě, že jsou pro rozvojové plochy definované v kap. 3.2. nebo 3.3. • Respektovat obecné podmínky prostorového uspořádání a ochrany krajinného rázu definované v kap. 6.2.

PLOCHY OBČANSKÉHO VYBAVENÍ

PLOCHY OBČANSKÉHO VYBAVENÍ KOMERČNÍHO – OK	
Hlavní využití	Stavby a zařízení občanského vybavení - komerční.
Přípustné využití	– stavba pro stravovací zařízení – stavba ubytovacího zařízení - hotel, penzion – stavba pro kulturu – stavba pro tělovýchovu a sport – stavba pro obchod do 2000 m^2 prodejní plochy – stávající stavba pro vzdělávání a výchovu – nerušící drobné služby – nerušící drobná výroba – veřejná prostranství, sídelní zeleň – tržiště – související dopravní a technická infrastruktura – parkovací a odstavná stání pro osobní automobily – parkovací a odstavná stání pro autobusy pouze u staveb se shromažďovacím prostorem – autosalony – polyfunkční domy – zábavní centrum – čerpací stanice pohonných hmot a plnící stanice LPG, STK – myčka aut – drobná architektura

Nepřípustné využití	– všechny stavby a zařízení, které nesouvisejí s hlavním využitím, např.:
	  – nová stavba pro bydlení
	  – stavba pro rodinnou rekreaci
	  – stavba pro obchod o celkové prodejní ploše větší než 2000 m^2
	  – stavba pro výrobu a skladování, stavba pro zemědělství
	  – ostatní služby a provozy
	  – vrakoviště, autobazary
	  – sběrna surovin
	  – parkovací a odstavná stání a garáže pro nákladní automobily a pro přívěsy těchto nákladních vozidel
	  – parkovací a odstavná stání a garáže pro autobusy vyjma přípustného využití
	  – parkovací a manipulační plochy v prolukách v území zásadního významu pro charakter města
	  – garáže vyjma podmíněně přípustného využití
	  – ubytovna, nový azylový dům, ubytování lidí bez domova (noclehárny, nízkoprahové centrum osob bez přístřeší) a ostatní ubytovací zařízení, vyjma přípustného využití
	  – výrobny elektřiny z obnovitelných zdrojů o celkovém instalovaném elektrickém výkonu 1 MW a více
	– oplocení znepřístupňující veřejná prostranství a veřejnou zeleň, plochy sloužící pro pohyb pěších a pro navazování kontaktů
	– nosiče telekomunikačních a radiokomunikačních zařízení samostatné (stožáry, tubusy)

Podmíněně přípustné využití	– fotovoltaické panely, solární panely a související zařízení sloužící primárně pro potřeby stavby, na které jsou umístěny, respektovat podmínky v území MPZ a OP MPZ, definované v kap. 6.3. – hromadné garáže, které budou součástí stavby OK nebo doplňkovou stavbou této stavby – útulek pro opuštěná zvířata za podmínky, že chráněný venkovní prostor a chráněný venkovní prostor staveb nebude dotčen negativními vlivy

PLOCHY OBČANSKÉHO VYBAVENÍ KOMERČNÍHO – OK	
Podmínky prostorového uspořádání	***výšková regulace zástavby:*** <u>stabilizované plochy</u> • zachovat stávající výškovou hladinu zástavby <u>plochy změn</u> • plocha P.3, P.4 v k.ú. Louky nad Olší – 3 NP • plocha Z.276, Z.316, v k.ú. Karviná-Doly – 3 NP • plocha Z.196 v k.ú. Staré Město u Karviné – 3 NP • plocha Z.188, Z.193, Z.219 v k.ú. Darkov – 4 NP • plocha Z.299 v k.ú. Karviná-město – 3 NP
Další podmínky	• Respektovat specifické podmínky v případě, že jsou pro rozvojové plochy definované v kap. 3.2. nebo 3.3. • Respektovat obecné podmínky prostorového uspořádání a ochrany krajinného rázu definované v kap. 6.2.

PLOCHY OBČANSKÉHO VYBAVENÍ

PLOCHY OBČANSKÉHO VYBAVENÍ JINÉHO – NÁKUPNÍ CENTRA – OX.n	
Hlavní využití	Stavby nákupních center.

Přípustné využití	– stavba a zařízení občanského vybavení:
	  – nákupní centrum
	  – stravovací zařízení
	  – stavba ubytovacího zařízení - hotel
	  – nerušící drobné služby
	  – kultura
	  – kluziště, horolezecké stěny, dětská hřiště, víceúčelová hřiště, apod.
	– související dopravní a technická infrastruktura
	– parkovací a odstavná stání pro osobní automobily, autobusy
	– hromadné garáže jako součást stavby OX.n nebo doplňková stavba této stavby
	– čerpací stanice pohonných hmot a plnící stanice LPG
	– myčka aut
	– veřejná prostranství
	– veřejná zeleň parková a veřejná zeleň ostatní
	– tržiště
	– drobná architektura

Nepřípustné využití	– všechny stavby a zařízení, které nesouvisejí s hlavním využitím, např.:
	  – stavba pro bydlení
	  – stavba pro vzdělávání a výchovu
	  – stavba pro rodinnou rekreaci
	  – stavba pro výrobu a skladování, stavba pro zemědělství
	  – ostatní služby a provozy
	  – sběrna surovin
	  – vrakoviště, autobazary
	  – garáž, vyjma přípustného využití
	  – parkovací a odstavná stání a garáže pro nákladní automobily a pro přívěsy těchto nákladních vozidel
	  – ubytovna, nový azylový dům, ubytování lidí bez domova (noclehárny, nízkoprahové centrum osob bez přístřeší) a ostatní ubytovací zařízení, vyjma přípustného využití
	  – výrobny elektřiny z obnovitelných zdrojů o celkovém instalovaném elektrickém výkonu 1 MW a více
	  – oplocení veřejných prostranství a sídelní zeleně, vyjma oplocení zařízení staveniště
	  – nosiče telekomunikačních a radiokomunikačních zařízení samostatné (stožáry, tubusy)

Podmíněně přípustné využití	– fotovoltaické panely, solární panely a související zařízení sloužící primárně pro potřeby stavby, na které jsou umístěny
Podmínky prostorového uspořádání	***výšková regulace zástavby:*** <u>stabilizované plochy</u> – respektovat stávající výškovou hladinu zástavby
Další podmínky	• Respektovat specifické podmínky v případě, že jsou pro rozvojové plochy definované v kap. 3.2. nebo 3.3. • Respektovat obecné podmínky prostorového uspořádání a ochrany krajinného rázu definované v kap. 6.2.

PLOCHY OBČANSKÉHO VYBAVENÍ

PLOCHY OBČANSKÉHO VYBAVENÍ – HŘBITOVY – OH	
Hlavní využití	Stavby a zařízení občanského vybavení pro veřejná pohřebiště.
Přípustné využití	– Plochy, stavby a zařízení sloužící k provozování veřejného pohřebiště včetně souvisejících služeb: – obřadní síň se zázemím, sakrální stavba – stavby pro správu a údržbu hřbitovů. – hrobová místa, kolumbária, rozptylové louky – drobné prodejny se sortimentem souvisejícím s hlavním využitím plochy – pohřební služba – kamenictví – veřejná prostranství v návaznosti na stavby občanského vybavení, památníky – veřejná zeleň parková a veřejná zeleň ostatní – drobná architektura – související dopravní a technická infrastruktura – parkovací a odstavná stání pro osobní automobily – parkovací a odstavná stání pro autobusy pro potřebu této plochy – sociální zařízení pro návštěvníky – oplocení areálu – garáž sloužící k provozování veřejného pohřebiště
Nepřípustné využití	– veškeré stavby a zařízení, které nesouvisí s hlavním využitím a narušují jeho pietní prostředí, např.: – stavba pro bydlení – stavba občanského vybavení, vyjma přípustného využití – stavba pro rodinnou rekreaci – stavba pro výrobu a skladování, stavba pro zemědělství – služby, vyjma uvedených v přípustném využití – sběrna surovin – vrakoviště, autobazary – garáž, vyjma garáže k provozování veřejného pohřebiště – garáž pro autobusy – parkovací a odstavná stání a garáže pro nákladní automobily a pro přívěsy těchto nákladních vozidel – stavba ubytovacího zařízení – prodejní stánek – výrobny elektřiny z obnovitelných zdrojů o celkovém instalovaném elektrickém výkonu 1 MW a více – nosiče telekomunikačních a radiokomunikačních zařízení samostatné (stožáry, tubusy)
Podmíněně přípustné využití	– fotovoltaické panely, solární panely a související zařízení sloužící primárně pro potřeby stavby, na které jsou umístěny
Podmínky prostorového uspořádání	***výšková regulace zástavby:*** <u>stabilizované plochy</u> • respektovat stávající výškovou hladinu zástavby <u>plochy změn</u> • plocha Z.108 v k.ú. Ráj – 2 NP
Další podmínky	• Respektovat specifické podmínky v případě, že jsou pro rozvojové plochy definované v kap. 3.2. nebo 3.3. • Respektovat obecné podmínky prostorového uspořádání a ochrany krajinného rázu definované v kap. 6.2.

PLOCHY OBČANSKÉHO VYBAVENÍ

PLOCHY OBČANSKÉHO VYBAVENÍ LÁZEŇSKÉHO – OL	
Hlavní využití	Stavby a zařízení pro lázeňství.
Přípustné využití	– stavba a zařízení sloužící pro lázeňské účely – veřejná prostranství – veřejná zeleň parková a veřejná zeleň ostatní – související dopravní a technická infrastruktura – parkovací a odstavná stání pro osobní automobily a autobusy – zdravotnické zařízení související s lázeňstvím – zařízení pro kulturní a sportovní účely související s lázeňstvím – stavby ubytovacího zařízení pro potřeby lázeňství - hotel a penzion – byt jako součást staveb občanského vybavení pro lázeňství – stavba pro stravovací zařízení související s lázeňstvím – drobná prodejna související s lázeňstvím – nerušící drobné služby související s lázeňstvím – drobná architektura – veřejná WC

Nepřípustné využití	– všechny stavby a zařízení, které nesouvisejí s hlavním využitím, např.:
	  – nová stavba pro bydlení
	  – stavby pro rodinnou rekreaci
	  – stavba občanského vybavení, vyjma přípustného využití
	  – stavba pro výrobu a skladování, vyjma podmíněně přípustného využití, stavba pro zemědělství
	  – ostatní služby a provozy
	  – autoservis, autoopravna
	  – vrakoviště, autobazar
	  – čerpací stanice pohonných hmot a plnící stanice LPG
	  – parkovací a odstavná stání a garáže pro nákladní automobily a pro přívěsy těchto nákladních vozidel
	  – garáž, vyjma podmíněně přípustného využití
	  – sběrna surovin
	  – ubytovna, nový azylový dům, ubytování lidí bez domova (noclehárny, nízkoprahové centrum osob bez přístřeší) a ostatní ubytovací zařízení, vyjma přípustného využití
	  – výrobny elektřiny z obnovitelných zdrojů o celkovém instalovaném elektrickém výkonu 1 MW a více
	  – oplocení veřejných prostranství a veřejné zeleně, ploch sloužících pro pohyb pěších a pro navazování kontaktů
	  – nosiče telekomunikačních a radiokomunikačních zařízení samostatné (stožáry, tubusy)

Podmíněně přípustné využití	– nerušící drobná výroba za podmínky, že tvoří doplňkovou funkci lázeňské péče – fotovoltaické panely, solární panely a související zařízení sloužící primárně pro potřeby stavby, na které jsou umístěny, respektovat podmínky v území MPZ a OP MPZ, definované v kap. 6.3. – podzemní hromadné garáže, helipady pro integrovaný záchranný systém, za podmínky splnění příslušných hygienických a požárních předpisů a norem
Podmínky prostorového uspořádání	***výšková regulace zástavby:*** <u>stabilizované plochy</u> • lázeňský areál Hranice - 4 NP+ • lázeňský areál Darkov nacházející se <u>v území zásadního významu pro charakter města</u> ○ respektovat podmínky prostorového uspořádání definované v kap. 2.2.1.
Další podmínky	• Respektovat specifické podmínky v případě, že jsou pro rozvojové plochy definované v kap. 3.2. nebo 3.3. • Respektovat obecné podmínky prostorového uspořádání a ochrany krajinného rázu definované v kap. 6.2.

PLOCHY OBČANSKÉHO VYBAVENÍ

PLOCHY OBČANSKÉHO VYBAVENÍ – SPORT – OS	
Hlavní využití	Stavby a zařízení pro tělovýchovu a sport.
Přípustné využití	– zařízení pro organizovaný sport – zařízení pro neorganizovaný sport, hřiště pro neorganizovaný sport a tělovýchovu – veřejná prostranství, sídelní zeleň – související dopravní a technická infrastruktura – parkovací a odstavná stání pro osobní automobily pro potřebu této plochy – parkovací a odstavná stání pro autobusy pouze u staveb se shromažďovacím prostorem – drobná architektura – stavba a zařízení pro provoz a údržbu sportovních areálů včetně dílen, skladů, stávajících garáží – stavba a zařízení sloužící pro vědu, výzkum a vzdělání včetně souvisejících staveb a zařízení pouze v ploše Z.226

Nepřípustné využití	– všechny stavby a zařízení, které nesouvisejí s hlavním využitím, např.:
	  – stavba pro bydlení
	  – stavba pro rodinnou rekreaci
	  – stavba občanského vybavení vyjma přípustného a podmíněně přípustného využití
	  – stavba pro výrobu a skladování, stavba pro zemědělství
	  – ostatní služby a provozy
	  – změna v užívání řadových garáží
	  – vrakoviště, autobazary
	  – sběrna surovin
	  – čerpací stanice pohonných hmot a plnící stanice LPG
	  – parkovací a odstavná stání a garáže pro nákladní automobily a pro přívěsy těchto nákladních vozidel
	  – parkovací a odstavná stání a garáže pro autobusy vyjma přípustného využití
	  – nová garáž vyjma podmíněně přípustného využití
	  – ubytovna, nový azylový dům, ubytování lidí bez domova (noclehárny, nízkoprahové centrum osob bez přístřeší) a ostatní ubytovací zařízení, vyjma podmíněně přípustného využití
	  – výrobny elektřiny z obnovitelných zdrojů o celkovém instalovaném elektrickém výkonu 1 MW a více
	  – oplocení veřejných prostranství a sídelní zeleně vyjma oplocení zařízení staveniště na dobu dočasnou
	  – nosiče telekomunikačních a radiokomunikačních zařízení samostatné (stožáry, tubusy)

Podmíněně přípustné využití	– stavby a zařízení, které tvoří k hlavnímu využití funkci doplňkovou, např. ubytovací zařízení – penzion, hotel, stravovací zařízení, nerušící drobné služby, drobné prodejny – fotovoltaické panely, solární panely a související zařízení sloužící primárně pro potřeby stavby, na které jsou umístěny – nové hromadné garáže za podmínky, že jsou součástí stavby OS nebo doplňkovou stavbou této stavby – oplocení za podmínky, že je doplňkovou stavbou pro tělovýchovu a sport

PLOCHY OBČANSKÉHO VYBAVENÍ – SPORT – OS	
Podmínky prostorového uspořádání	***výšková regulace zástavby:*** stabilizované plochy • respektovat stávající výškovou hladinu zástavby plochy změn • plocha P.10, P.21 v k.ú. Karviná-město – 4 NP • plocha Z.282 v k.ú. Karviná-Doly – 2 NP • plocha Z.226 v k.ú. Darkov – 1 NP+, vyjma stavby a zařízení sloužící pro vědu, výzkum a vzdělání • plocha Z.218 v k.ú. Darkov – 2 NP • plocha Z.245 v k.ú. Ráj – 2 NP • plocha Z.148, Z.149 v k.ú. Louky nad Olší – 1 NP+ • ostatní plochy změn – 1 NP
Další podmínky	• Respektovat specifické podmínky v případě, že jsou pro rozvojové plochy definované v kap. 3.2. nebo 3.3. • Respektovat obecné podmínky prostorového uspořádání a ochrany krajinného rázu definované v kap. 6.2.

PLOCHY VEŘEJNÝCH PROSTRANSTVÍ

PLOCHY VEŘEJNÝCH PROSTRANSTVÍ VŠEOBECNÝCH – PU	
Hlavní využití	Veřejná prostranství přístupná bez omezení
Přípustné využití	– náměstí, chodníky, tržiště pro prodej zeleniny, ovoce a potravin, parky, ulice, zastávky a zálivy hromadné dopravy – související dopravní a technická infrastruktura – parkovací a odstavná stání pro osobní automobily – hygienická zařízení – dětské hřiště, kluziště, včetně jejich oplocení – vodní prvky – opěrné zdi – sídelní zeleň – drobná architektura

Nepřípustné využití	– všechny stavby a zařízení, které nesouvisejí s hlavním využitím např.:
	  – stavby pro bydlení
	  – stavby ubytovacího zařízení
	  – výrobny elektřiny z obnovitelných zdrojů o celkovém instalovaném elektrickém výkonu 1 MW a více
	  – čerpací stanice pohonných hmot a plnící stanici LPG
	  – parkovací a odstavná stání a garáže pro nákladní automobily a autobusy a pro přívěsy těchto nákladních vozidel
	  – oplocení, vyjma přípustného využití
	  – nosiče telekomunikačních a radiokomunikačních zařízení samostatné (stožáry, tubusy)

Podmíněně přípustné využití	– stavby pro občanské vybavení za podmínky, že jsou slučitelné s účelem veřejných prostranství, např. kavárna, cukrárna – sezónní zahrádka za podmínky, že navazuje na stávající stavbu pro stravovací zařízení a nebude narušeno hlavní využití – hromadné garáže podzemní za podmínky, že nebude narušeno hlavní využití
Podmínky prostorového uspořádání	***výšková regulace zástavby:*** <u>stabilizované plochy, plochy změn</u> – v plochách nacházejících se v území zásadního významu pro charakter města platí podmínky prostorového uspořádání definované v kap. 2.2.1 – v ostatních plochách: ○ 1 NP
Další podmínky	• Respektovat specifické podmínky v případě, že jsou pro rozvojové plochy definované v kap. 3.2. nebo 3.3. • Respektovat obecné podmínky prostorového uspořádání a ochrany krajinného rázu definované v kap. 6.2.

PLOCHY ZELENĚ

PLOCHY ZELENĚ – PARKY A PARKOVĚ UPRAVENÉ PLOCHY – ZP	
Hlavní využití	Zeleň přístupná veřejnosti, která plní funkci kompoziční a odpočinkovou.
Přípustné využití	– parky – vegetační úpravy, které svým charakterem odpovídají funkci parku – plochy pro setkávání a odpočinek – hřiště, včetně jejich oplocení – odpočívadla – drobná architektura – zařízení mobiliáře (orientační systém, odpadkové koše apod.) – vodní plochy a toky – ÚSES – související dopravní a technická infrastruktura – v Lázeňském parku v části města Lázně Darkov, v ploše Z.266 a na ní navazující stabilizované ploše ZP v části města Hranice, jsou přípustné stavby a zařízení sloužící pro lázeňské účely včetně ubytování pro lázeňské účely – rekreační plochy přírodního charakteru (rekreační louky)

Nepřípustné využití	– všechny stavby a zařízení, které nesouvisejí s hlavním využitím, např.:
	  – stavba pro bydlení
	  – stavba ubytovacího zařízení
	  – stavba pro rodinnou rekreaci
	  – parkovací a odstavná stání pro osobní automobily
	  – hromadné garáže nadzemní
	  – garáž, vyjma podmíněně přípustného využití
	  – parkovací a odstavná stání a garáže pro nákladní automobily a pro přívěsy těchto nákladních vozidel a autobusy
	  – výrobny elektřiny z obnovitelných zdrojů o celkovém instalovaném elektrickém výkonu 1 MW a více
	  – oplocení, vyjma přípustného využití
	  – nosiče telekomunikačních a radiokomunikačních zařízení samostatné (stožáry, tubusy)

Podmíněně přípustné využití	– stravovací zařízení, ekologické a informační centrum, stavby pro kulturu (např. galerie, výstavní síně, amfiteátr) za podmínky, že jsou slučitelné s účelem veřejné zeleně parkové a příp. parkovací stání je možno zajistit mimo plochu ZP – sezónní zahrádka za podmínky, že navazuje na stávající stavbu pro stravovací zařízení a nebude narušeno hlavní využití – kluziště, veřejné hygienické zařízení apod., za podmínky, že tvoří k funkci hlavní funkci doplňkovou a že svým charakterem odpovídají způsobu využívání ploch veřejné zeleně parkové – hromadné garáže podzemní, za podmínky, že navazují na plochy PU nebo DS, že nedojde k potlačení hlavního využití a snížení kvality prostředí ve vymezené ploše
Podmínky prostorového uspořádání	***výšková regulace zástavby:*** <u>stabilizované plochy</u> • v plochách nacházejících se v území zásadního významu pro charakter města platí podmínky prostorového uspořádání definované v kap. 2.2.1. • v ostatních plochách: ○ 1 NP <u>plochy změn</u> • v plochách nacházejících se v území zásadního významu pro charakter města platí podmínky prostorového uspořádání definované v kap. 2.2.1.

PLOCHY ZELENĚ – PARKY A PARKOVĚ UPRAVENÉ PLOCHY – ZP	
	• v ploše Z.266 – 4 NP • v ostatních plochách: ○ 1 NP
Další podmínky	• Respektovat specifické podmínky v případě, že jsou pro rozvojové plochy definované v kap. 3.2. nebo 3.3. • Respektovat obecné podmínky prostorového uspořádání a ochrany krajinného rázu definované v kap. 6.2.

PLOCHY ZELENĚ

PLOCHY ZELENĚ SÍDELNÍ OSTATNÍ – ZS	
Hlavní využití	Zeleň přístupná veřejnosti, která plní funkci izolační a kompoziční.
Přípustné využití	– veřejná zeleň, izolační zeleň, kompoziční zeleň – ÚSES – vodní toky a plochy – nezbytná dopravní a technická infrastruktura – plochy pro setkávání a odpočinek – drobná architektura – stávající zahrady a záhumenky bez nadzemních staveb

Nepřípustné využití	– všechny stavby a zařízení, které nesouvisejí s hlavním využitím, např.:
	  – stavba pro bydlení
	  – stavba pro rodinnou rekreaci
	  – stavba ubytovacího zařízení
	  – garáž
	  – parkoviště a garáž pro nákladní automobily a autobusy a pro přívěsy těchto nákladních vozidel
	  – výrobny elektřiny z obnovitelných zdrojů o celkovém instalovaném elektrickém výkonu 1 MW a více
	  – oplocení veřejných prostranství a sídelní zeleně, vyjma oplocení zařízení staveniště a vyjma podmíněně přípustného využití
	  – nosiče telekomunikačních a radiokomunikačních zařízení samostatné (stožáry, tubusy)

Podmíněně přípustné využití	– parkoviště pro osobní automobily za podmínky, že navazuje na plochy PU nebo DS a bude zachováno hlavní využití plochy – víceúčelové hřiště, park pro psy včetně oplocení za podmínky zachování hlavního využití – oplocení v části města Staré Město, za podmínky zachování prostupnosti území
Podmínky prostorového uspořádání	Nejsou stanoveny.
Další podmínky	• Respektovat specifické podmínky v případě, že jsou pro rozvojové plochy definované v kap. 3.2. nebo 3.3. • Respektovat obecné podmínky prostorového uspořádání a ochrany krajinného rázu definované v kap. 6.2.

PLOCHY ZELENĚ

PLOCHY ZELENĚ – ZAHRADY A SADY – ZZ	
Hlavní využití	Zeleň, která plní funkci produkční, kompoziční a oddychovou.
Přípustné využití	– zahrady sloužících pro oddych a samozásobitelské hospodaření – stavby související s aktivitami zahrádkaření – veřejná zeleň izolační a kompoziční – související dopravní a technická infrastruktura – oplocení zahrady

Nepřípustné využití	– veškeré stavby neuvedené v přípustném využití nebo v podmínečně přípustném využití, např.:
	  – stavba pro bydlení
	  – stavba pro rodinnou rekreaci
	  – garáž
	  – parkovací a odstavná stání pro osobní automobily, vyjma podmíněně přípustného
	  – parkovací a odstavná stání a garáž pro nákladní automobily a autobusy a pro přívěsy těchto nákladních vozidel
	  – výrobny elektřiny z obnovitelných zdrojů o celkovém instalovaném elektrickém výkonu 1 MW a více
	  – nosiče telekomunikačních a radiokomunikačních zařízení samostatné (stožáry, tubusy)

Podmíněně přípustné	– parkovací a odstavná stání pro osobní automobily pro potřeby této plochy
Podmínky prostorového uspořádání	***výšková regulace zástavby:*** <u>stabilizované plochy, plochy změn</u> – 1 NP ***intenzita využití stavebních pozemků*:** <u>stabilizované plochy, plochy změn</u> • index zastavění – max. 15%
Další podmínky	• Respektovat specifické podmínky v případě, že jsou pro rozvojové plochy definované v kap. 3.2. nebo 3.3. • Respektovat obecné podmínky prostorového uspořádání a ochrany krajinného rázu definované v kap. 6.2.

PLOCHY VÝROBY A SKLADOVÁNÍ

PLOCHY VÝROBY LEHKÉ – VL	
Hlavní využití	Stavby pro lehký průmysl.
Přípustné využití	– stavba pro lehký průmysl – technické služby – stavba a plochy pro skladování – dílna a zařízení údržby – ostatní služby – drobná výroba – podnikatelské inkubátory – související dopravní a technická infrastruktura – parkovací a odstavná stání pro osobní automobily – parkovací a odstavná stání a garáže pro nákladní automobily a autobusy a pro přívěsy těchto nákladních vozidel – sběrný dvůr – autovrakoviště – sběrna surovin – čerpací stanice pohonných hmot a plnící stanice LPG, myčky aut, STK – veřejná prostranství, sídelní zeleň – stavba pro vědu a výzkum – stavba pro obchod, nerušící drobné služby, ubytování, stravovací zařízení a administrativu související s hlavním využitím – provozy

Nepřípustné využití	– všechny stavby a zařízení, které nesouvisejí s hlavním využitím, např.:
	  – stavba pro bydlení
	  – stavba pro rodinnou rekreaci
	  – stavba a zařízení občanského vybavení vyjma přípustného a podmíněně přípustného využití
	  – stavby pro zemědělství
	  – výrobny elektřiny z obnovitelných zdrojů o celkovém instalovaném elektrickém výkonu 1 MW a více
	  – logistika
	  – stavba pro těžký a zpracovatelský průmysl

Podmíněně přípustné využití	– závodní zařízení za podmínky splnění hygienických limitů a pouze pro potřeby této plochy – fotovoltaické panely, solární panely a související zařízení sloužící primárně pro potřeby stavby, na které jsou umístěny
Podmínky prostorového uspořádání	***intenzita využití stavebních pozemků:*** <u>stabilizované plochy a plochy změn</u> ○ řešit zeleň izolační a kompoziční: ○ index zeleně - min. 15% (vyjma plochy Z.166, Z.169) ○ plocha Z.166 – řešit pás izolační zeleně ve vztahu k plochám veřejných prostranství všeobecných (PU) a k vodoteči v ulici Staroměstské, respektovat rozvojovou plochu zeleně s funkcí izolační (Z.175) ○ plocha Z.169 - respektovat rozvojovou plochu zeleně s funkcí izolační (Z.179)

PLOCHY VÝROBY LEHKÉ – VL	
Další podmínky	• Respektovat specifické podmínky v případě, že jsou pro rozvojové plochy definované v kap. 3.2. nebo 3.3. • Respektovat obecné podmínky prostorového uspořádání a ochrany krajinného rázu definované v kap. 6.2. • Respektovat požadavky stanovené v kap. 6.1., ochrana zdravých životních podmínek.

PLOCHY VÝROBY A SKLADOVÁNÍ

PLOCHY VÝROBY DROBNÉ A SLUŽEB – VD	
Hlavní využití	Stavby pro výrobu a skladování netovárního charakteru.
Přípustné využití	– drobná výroba – drobná nerušící výroba – skladování pro potřeby drobné výroby – technické služby – ostatní služby – čerpací stanice pohonných hmot a plnící stanice LPG, STK – autosalón – sběrný dvůr na ulici Staroměstská v k.ú. Staré Město u Karviné – malé sběrné dvory – sběrna surovin – komunitní kompostárna v ploše Z.301 – související dopravní a technická infrastruktura – parkovací a odstavná stání pro osobní automobily pro potřeby této plochy – sídelní zeleň – stavba pro obchod do 2000 m^2 prodejní plochy, nerušící drobné služby, stravovací zařízení a administrativu – stavba pro vědu a výzkum – autobazar – myčka aut – v ploše P.20 navíc umístění provozovny služeb, stavba obchodního centra, dočasná zábavní zařízení (cirkusy, pouťové atrakce)

Nepřípustné využití	– všechny stavby a zařízení, které nesouvisejí s hlavním využitím, např.:
	  – stavba pro bydlení
	  – stavba pro rodinnou rekreaci
	  – stavba a zařízení občanského vybavení vyjma přípustného a podmíněně přípustného využití
	  – výrobny elektřiny z obnovitelných zdrojů o celkovém instalovaném elektrickém výkonu 1 MW a více, vyjma umístění fotovoltaické elektrárny v části zastavitelné plochy Z.184
	  – stavba ubytovacího zařízení
	  – autovrakoviště
	  – stavba pro těžký průmysl a zpracovatelský průmysl
	  – stavba pro zemědělství
	  – provozy
	  – logistika

Podmíněně přípustné využití	– lehký průmysl za podmínky, že chráněný venkovní prostor a chráněný venkovní prostor staveb nebude dotčen negativními vlivy – hromadné garáže, řadové garáže, parkovací a odstavná stání a garáže pro nákladní automobily a autobusy a pro přívěsy těchto nákladních vozidel, vše za podmínky, že negativní vlivy nepřekročí hranici ploch VD a příjezd navazuje na plochy dopravní infrastruktury DS – závodní zařízení za podmínky splnění hygienických limitů a pouze pro potřeby této plochy – fotovoltaická elektrárna za podmínky umístění pouze v části zastavitelné plochy Z.184 (na pozemcích parc. č. 455/2, 455/7, 455/8, 455/9, 455/10, 455/12, 455/13, 455/14 a 455/15) – fotovoltaické panely, solární panely a související zařízení sloužící primárně pro potřeby stavby, na které jsou umístěny

PLOCHY VÝROBY DROBNÉ A SLUŽEB – VD	
Podmínky prostorového uspořádání	***výšková regulace zástavby:*** <u>stabilizované plochy</u> • zachovat stávající výškovou hladinu zástavby <u>plochy změn</u> • plocha Z.385 v k.ú. Karviná-město (část města Hranice) – 4 NP • plocha Z.184, Z.301 v k.ú. Staré Město u Karviné – 4 NP • plocha Z.296 v k.ú. Louky nad Olší – 3 NP • plocha P.20 v k.ú. Karviná-město - 5 NP+
Další podmínky	• Respektovat specifické podmínky v případě, že jsou pro rozvojové plochy definované v kap. 3.2. nebo 3.3. • Respektovat obecné podmínky prostorového uspořádání a ochrany krajinného rázu definované v kap. 6.2. • Respektovat požadavky stanovené v kap. 6.1., odst. ochrana zdravých životních podmínek.

PLOCHY VÝROBY A SKLADOVÁNÍ

PLOCHY VÝROBY ENERGIE Z OBNOVITELNÝCH ZDROJŮ – VE	
Hlavní využití	Stavby pro výrobu energie z obnovitelných zdrojů – fotovoltaické elektrárny.
Přípustné využití	– pozemky staveb a zařízení souvisejících bezprostředně s fotovoltaickými elektrárnami včetně oplocení – dopravní a technická infrastruktura – sídelní zeleň, zeleň přírodního charakteru, malé vodní nádrže a toky – stavby a opatření ke snížení erozního ohrožení a zvyšování retenčních schopností krajiny

Nepřípustné využití	– všechny stavby a zařízení, které nesouvisejí s hlavním využitím, např.:
	  – stavba pro bydlení
	  – stavba pro rodinnou rekreaci
	  – stavba a zařízení občanského vybavení
	  – stavba pro zemědělství
	  – stavba ubytovacích zařízení
	  – výrobny elektřiny z obnovitelných zdrojů o celkovém instalovaném elektrickém výkonu 1 MW a více, mimo fotovoltaických elektráren
	  – logistika

Podmíněně přípustné využití	– pouze v ploše Z.315 využití jako u ploch smíšených výrobních všeobecných (HU), včetně výroby dle katalogu CZ NACE 10 – 33
Podmínky prostorového uspořádání	*výšková regulace zástavby:* • max. 1 NP • plocha Z.315 v k.ú. Karviná-Doly – v případě využití plochy Z.315 jako pro plochy smíšené výrobní všeobecné (HU) max. 2 NP *intenzita využití stavebních pozemků:* • minimální podíl zeleně 25% • plocha Z.315 v k.ú. Karviná-Doly – v případě využití plochy Z.315 jako pro plochy smíšené výrobní všeobecné (HU) řešit zeleň izolační a kompoziční na minimálně 30% plochy
Další podmínky	• Respektovat specifické podmínky v případě, že jsou pro rozvojové plochy definované v kap. 3.2. nebo 3.3. • Respektovat obecné podmínky prostorového uspořádání a ochrany krajinného rázu definované v kap. 6.2. • Respektovat požadavky stanovené v kap. 6.1., odst. ochrana zdravých životních podmínek.

PLOCHY SMÍŠENÉ VÝROBNÍ

PLOCHY SMÍŠENÉ VÝROBNÍ VŠEOBECNÉ – HU	
Hlavní využití	Stavby pro průmyslovou výrobu a skladování.
Přípustné využití	– stavba pro lehký průmysl – stavba pro těžký a zpracovatelský průmysl pouze ve stabilizovaných plochách HU – zpracování odpadů pro výrobu alternativního paliva pro využití v teplárenských zařízeních, zdroj s palivovou základnou z biomasy, TAP a uhlí (pouze plocha P.8 a navazující stabilizovaná plocha HU) – ostatní služby – podnikatelský inkubátor – dopravní a technická infrastruktura – parkovací a odstavná stání pro osobní automobily – parkovací a odstavná stání a garáže pro nákladní automobily a autobusy a pro přívěsy těchto nákladních vozidel – sběrný dvůr, sběrna surovin, autovrakoviště – čerpací stanice pohonných hmot a plnící stanice LPG, STK – veřejná prostranství, sídelní zeleň – provozy – pouze v plochách Z.230, Z.283, Z.284, Z.285 a části Z.286 (mimo pohřebiště) rovněž výroba podle katalogu CZ NACE 10 - 33 – stavba a plocha pro skladování – dílna a zařízení údržby – technické služby, drobná výroba – provozní zázemí staveb a zařízení pro výrobu a skladování (administrativa, šatny, umývárny, stravovací zařízení a obchody pro zaměstnance apod.) – myčka aut – zeleň, retenční nádrže

Nepřípustné využití	– všechny stavby a zařízení, které nesouvisejí s hlavním využitím, např.:
	  – stavba pro bydlení
	  – stavba pro rodinnou rekreaci
	  – stavba a zařízení občanského vybavení, vyjma závodních zařízení
	  – stavba pro zemědělství
	  – stavba ubytovacích zařízení
	  – výrobny elektřiny z obnovitelných zdrojů o celkovém instalovaném elektrickém výkonu 1 MW a více
	  – logistika

Podmíněně přípustné využití	– závodní zařízení za podmínky splnění hygienických limitů a pouze pro potřeby této plochy – fotovoltaické panely, solární panely a související zařízení sloužící primárně pro potřeby stavby, na které jsou umístěny – část plochy Z.286 lze využít pro výrobu dle katalogu CZ NACE 10 – 33 až po zrušení pohřebiště
Podmínky prostorového uspořádání	***výšková regulace zástavby:*** • ve stabilizované ploše HU (areál ArcelorMittal) v k.ú. Karviná-město, část města Hranice - zachovat stávající výškovou hladinu zástavby • plocha Z.378 – max. 4 NP • ostatní plochy HU – max. výšková regulace zástavby není definována ***intenzita využití stavebních pozemků:*** • řešit zeleň izolační a kompoziční

PLOCHY SMÍŠENÉ VÝROBNÍ VŠEOBECNÉ – HU	
Další podmínky	• Respektovat specifické podmínky v případě, že jsou pro rozvojové plochy definované v kap. 3.2. nebo 3.3. • Respektovat obecné podmínky prostorového uspořádání a ochrany krajinného rázu definované v kap. 6.2. • Respektovat požadavky stanovené v kap. 6.1., odst. ochrana zdravých životních podmínek.

PLOCHY DOPRAVNÍ INFRASTRUKTURY

PLOCHY DOPRAVY SILNIČNÍ – DS	
Hlavní využití	Dopravní stavby - silniční doprava.
Přípustné využití	– stavba a zařízení pozemních komunikací – zařízení pro veřejnou dopravu, např. stávající dopravní terminály, stávající vozovna autobusů, zálivy zastávek veřejné dopravy, točny – stávající čerpací stanice pohonných hmot a plnící stanice LPG – areál údržby pozemních komunikací – parkovací a odstavná stání – technická infrastruktura – účelové komunikace – stezky a trasy pro pěší a cyklisty, odpočívadla – zeleň izolační, kompoziční – ÚSES – biokoridory

Nepřípustné využití	– všechny stavby a zařízení, které nesouvisejí s hlavním využitím, např.:
	  – stavba pro bydlení
	  – stavba pro rodinnou rekreaci
	  – stavba ubytovacího zařízení
	  – garáž
	– výrobny elektřiny z obnovitelných zdrojů o celkovém instalovaném elektrickém výkonu 1 MW a více

Podmíněně přípustné využití	– závodní zařízení za podmínky splnění hygienických limitů a pouze pro potřeby této plochy
Podmínky prostorového uspořádání	***výšková regulace zástavby:*** <u>stabilizované plochy</u> • vozovna autobusů - 4 NP • ostatní plochy – není určeno <u>plochy změn</u> Není určeno.
Další podmínky	• Respektovat specifické podmínky v případě, že jsou pro rozvojové plochy definované v kap. 3.2. nebo 3.3. • Respektovat obecné podmínky prostorového uspořádání a ochrany krajinného rázu definované v kap. 6.2.

PLOCHY DOPRAVNÍ INFRASTRUKTURY

PLOCHY DOPRAVY VŠEOBECNÉ – DU	
Hlavní využití	Účelové komunikace.
Přípustné využití	– stavby účelových komunikací – stezky a trasy pro pěší a cyklisty, odpočívadla – zeleň izolační, kompoziční – ÚSES – mosty, lávky – parkoviště pro osobní automobily – související stavby dopravní infrastruktury – veřejná a související technická infrastruktura

Nepřípustné využití	– všechny stavby zařízení, které nesouvisejí s hlavním využitím, např.:
	  – stavby pro bydlení
	  – stavby pro rodinnou rekreaci
	  – stavba ubytovacího zařízení
	  – garáže
	  – parkoviště a garáže pro nákladní automobily a autobusy a pro přívěsy těchto nákladních vozidel
	– výrobny elektřiny z obnovitelných zdrojů o celkovém instalovaném elektrickém výkonu 1 MW a více
	– sběrné dvory, sběrna surovin

Podmínky prostorového uspořádání	Podmínky nejsou definovány.
Další podmínky	• Respektovat specifické podmínky v případě, že jsou pro rozvojové plochy definované v kap. 3.2. nebo 3.3. • Respektovat obecné podmínky prostorového uspořádání a ochrany krajinného rázu definované v kap. 6.2.

PLOCHY DOPRAVNÍ INFRASTRUKTURY

PLOCHY DOPRAVY JINÉ – DOPRAVA V KLIDU – DX	
Hlavní využití	Parkoviště pro osobní automobily, garáže.
Přípustné využití	– řadové garáže, hromadné garáže, parkovací domy – parkovací a odstavná stání pro osobní automobily – zeleň izolační, kompoziční – stezky a trasy pro pěší a cyklisty, odpočívadla – dopravní infrastruktura – technická infrastruktura – půjčovna přívěsů a další služby související s dopravou v klidu, např. dobíjecí stanice pro elektromobily, veřejná WC – v ploše Z.348 dále odstavná a parkovací stání pro nákladní automobily a autobusy

Nepřípustné využití	– všechny stavby a zařízení, které nesouvisejí s hlavním využitím, např.:
	  – stavba pro bydlení
	  – stavba pro rodinnou rekreaci
	  – stavba ubytovacího zařízení
	  – výrobny elektřiny z obnovitelných zdrojů o celkovém instalovaném elektrickém výkonu 1 MW a více
	  – autovrakoviště
	  – sběrný dvůr, sběrna surovin
	  – parkovací a odstavná stání a garáže pro nákladní automobily a pro přívěsy těchto nákladních vozidel, vyjma přípustného využití
	  – parkovací a odstavná stání a garáže pro autobusy
	  – jakékoliv změny v užívání garáží

Podmínky prostorového uspořádání	***výšková regulace zástavby:*** <u>stabilizované plochy</u> 4 NP <u>plochy změn</u> • plocha Z.203 v k.ú. Staré Město u Karviné – 1 NP • plocha Z.254 v k.ú. Karviná-město (část města Hranice) – 6 NP • plocha Z.325, Z.326 v k.ú. Karviná-město (část města Nové Město) – 4 NP
Další podmínky	• Respektovat specifické podmínky v případě, že jsou pro rozvojové plochy definované v kap. 3.2. nebo 3.3. • Respektovat obecné podmínky prostorového uspořádání a ochrany krajinného rázu definované v kap. 6.2.

PLOCHY DOPRAVNÍ INFRASTRUKTURY

PLOCHY DOPRAVY DRÁŽNÍ – DD	
Hlavní využití	Dopravní stavby - drážní doprava.
Přípustné využití	– drážní doprava – stavby související s drážní dopravou – stavba související dopravní infrastruktury – veřejná a související technická infrastruktura – odstavná a parkovací stání pro osobní automobily v návaznosti na drážní dopravu – odstavná a parkovací stání pro nákladní automobily, autobusy a pro přívěsy těchto nákladních vozidel v návaznosti na dopravní terminály – účelové komunikace – stezky a trasy pro pěší a cyklisty – zeleň izolační, kompoziční – ÚSES

Nepřípustné využití	– všechny stavby a zařízení, které nesouvisí s hlavním využitím, např.:
	  – stavba pro bydlení
	  – stavba pro rodinnou rekreaci
	  – stavba ubytovacího zařízení
	  – výrobny elektřiny z obnovitelných zdrojů o celkovém instalovaném elektrickém výkonu 1 MW a více
	  – autovrakoviště
	  – sběrný dvůr, sběrna surovin

Podmíněně přípustné využití	– změny využití stávajících drážních staveb, pro veřejné a komerční občanské vybavení za podmínky, že nedojde k omezení hlavního využití a bezpečnosti provozu a za podmínky, že budou dodrženy hygienické limity hluku
Podmínky prostorového uspořádání	Podmínky nejsou definovány.
Další podmínky	• Respektovat specifické podmínky v případě, že jsou pro rozvojové plochy definované v kap. 3.2. nebo 3.3. • Respektovat obecné podmínky prostorového uspořádání a ochrany krajinného rázu definované v kap. 6.2.

PLOCHY TECHNICKÉ INFRASTRUKTURY

PLOCHY TECHNICKÉ INFRASTRUKTURY VŠEOBECNÉ – TU	
Hlavní využití	Stavby a zařízení technické infrastruktury.
Přípustné využití	– vodovody, kanalizace, energetická zařízení a vedení, čistírny odpadních vod, vodojemy, plynovody, vedení veřejné komunikační sítě, transformovny, trafostanice, regulační stanice – stavby související technické infrastruktury – související dopravní infrastruktura – odstavná a parkovací stání pro osobní automobily pro potřeby této plochy – v ploše P.34 dále odstavná a parkovací stání pro nákladní automobily pro potřeby této plochy – sběrný dvůr – zeleň izolační, kompoziční

Nepřípustné využití	– všechny stavby a zařízení, které nesouvisí s hlavním využitím, např.:
	  – stavba pro bydlení
	  – stavba pro rodinnou rekreaci
	  – stavba občanského vybavení
	  – stavba pro výrobu a skladování
	  – stavba pro zemědělství
	  – stavba ubytovacího zařízení
	  – garáž
	  – odstavná a parkovací stání pro nákladní automobily a pro přívěsy těchto nákladních vozidel, vyjma přípustného využití
	  – odstavná a parkovací stání a garáž pro autobusy
	– sběrna surovin
	– výrobny elektřiny z obnovitelných zdrojů o celkovém instalovaném elektrickém výkonu 1 MW a více

Podmínky prostorového uspořádání	***intenzita využití stavebních pozemků:*** • plocha Z.173 - index zastavění – max. 60%; index zeleně – min. 20% s tím, že zeleň bude umístěna směrem k vodnímu toku v přímé návaznosti na plochu PU • ostatní plochy změn – není stanoveno
Další podmínky	• Respektovat specifické podmínky v případě, že jsou pro rozvojové plochy definované v kap. 3.2. nebo 3.3. • Respektovat obecné podmínky prostorového uspořádání a ochrany krajinného rázu definované v kap. 6.2.

PLOCHY TECHNICKÉ INFRASTRUKTURY

PLOCHY TECHNICKÉ INFRASTRUKTURY – NAKLÁDÁNÍ S ODPADY – TO	
Hlavní využití	Stavby a zařízení pro nakládání s odpady.
Přípustné využití	– kompostárna, skládka stavebního a demoličního odpadu, včetně vytěžené zeminy – pouze v ploše Z.309 – sklady pro potřeby hlavního využití – provozní budova jako doplňková funkce k hlavnímu využití – komunitní kompostárny – sběrné dvory, sběrna surovin – autovrakoviště – zeleň izolační, kompoziční – související dopravní a technická infrastruktura – odstavná a parkovací stání pro osobní automobily pro potřeby této plochy – odstavná a parkovací stání a garáže pro nákladní automobily pro potřeby této plochy

Nepřípustné využití	– stavby a zařízení, které nesouvisí s hlavním využitím, např.:
	  – stavba pro bydlení
	  – stavba pro rodinnou rekreaci
	  – stavba ubytovacího zařízení
	  – výrobny elektřiny z obnovitelných zdrojů o celkovém instalovaném elektrickém výkonu 1 MW a více
	  – logistika
	  – garáž

Podmínky prostorového uspořádání	Podmínky nejsou definovány.
Další podmínky	• Respektovat specifické podmínky v případě, že jsou pro rozvojové plochy definované v kap. 3.2. nebo 3.3. • Respektovat obecné podmínky prostorového uspořádání a ochrany krajinného rázu definované v kap. 6.2.

PLOCHY TECHNICKÉ INFRASTRUKTURY

PLOCHY TECHNICKÉ INFRASTRUKTURY JINÉ – HRÁZE – TX	
Hlavní využití	Stavby a zařízení pro snižování ohrožení území živelními pohromami.
Přípustné využití	– hráze, protipovodňová a protierozní opatření – související dopravní a technická infrastruktura – účelové komunikace – stezky a trasy pro pěší a cyklisty – zeleň – ÚSES

Nepřípustné využití	– stavby a zařízení, které nesouvisí s hlavním a přípustným využitím, např.:
	  – stavba pro bydlení
	  – stavba pro rodinnou rekreaci
	  – odstavné a parkovací stání a garáž pro osobní, nákladní automobily a autobusy a pro přívěsy těchto nákladních vozidel
	  – nosiče telekomunikačních a radiokomunikačních zařízení samostatné (stožáry, tubusy)
	  – výrobny elektřiny z obnovitelných zdrojů o celkovém instalovaném elektrickém výkonu 1 MW a více

Podmínky prostorového uspořádání	Podmínky nejsou definovány.
Další podmínky	• Respektovat specifické podmínky v případě, že jsou pro rozvojové plochy definované v kap. 3.2. nebo 3.3. • Respektovat obecné podmínky prostorového uspořádání a ochrany krajinného rázu definované v kap. 6.2.

PLOCHY VODNÍ A VODOHOSPODÁŘSKÉ

PLOCHY VODNÍ A VODNÍCH TOKŮ – WT	
Hlavní využití	Vodní toky a plochy.
Přípustné využití	– vodní plochy, koryta vodních toků, hráze – stavby, zařízení a jiná opatření pro snižování nebezpečí ekologických a přírodních katastrof a pro odstraňování jejich důsledků – stavby, zařízení a jiná opatření pro ochranu přírody a krajiny – malá vodní elektrárna – krajinná zeleň, aleje, stromořadí, břehové porosty – ÚSES – pláže – hygienická zařízení – stezky a trasy pro pěší a cyklisty, odpočívadla – komunikace – drobná architektura v krajině – veřejná a související technická infrastruktura

Nepřípustné využití	– stavba a zařízení, které nesouvisí s hlavním využitím, např.:
	  – stavba pro bydlení
	  – stavba pro rodinnou rekreaci
	  – stavba ubytovacích zařízení
	– rušení liniové zeleně podél vodních toků a ploch bez náhrady
	– výrobny elektřiny z obnovitelných zdrojů o celkovém instalovaném elektrickém výkonu 1 MW a více, mimo malých vodních elektráren

Podmínky prostorového uspořádání	Podmínky nejsou definovány.
Další podmínky	• Respektovat specifické podmínky v případě, že jsou pro rozvojové plochy definované v kap. 5.3. • Respektovat obecné podmínky prostorového uspořádání a ochrany krajinného rázu definované v kap. 6.2.

PLOCHY ZEMĚDĚLSKÉ

PLOCHY ZEMĚDĚLSKÉ VŠEOBECNÉ – AU	
Hlavní využití	Intenzivní hospodaření na zemědělské půdě.
Přípustné využití	– stavba, zařízení a jiná opatření pro snižování nebezpečí ekologických a přírodních katastrof a pro odstraňování jejich důsledků – stavba a opatření ke snížení erozního ohrožení a zvyšování retenčních schopností krajiny – stavba, zařízení a jiná opatření pro ochranu přírody a krajiny – vodní toky a plochy – stavba pro zemědělství typu lehkých přístřešků – výběhy a ohrady pro dobytek, koně – krajinná zeleň, aleje, stromořadí, břehové porosty – veřejná a související dopravní a technická infrastruktura – účelové komunikace – stezky a trasy pro pěší a cyklisty, odpočívadla – drobná architektura v krajině

Nepřípustné využití	– všechny stavby a zařízení, které jsou v rozporu s hlavním a přípustným využitím, např.:
	  – stavba pro bydlení
	  – stavba pro rodinnou rekreaci
	  – stavba občanského vybavení
	  – stavba pro výrobu a skladování
	  – stavba ubytovacího zařízení
	  – logistika
	  – oplocení, vyjma výběhů a ohrad pro dobytek, koně
	  – čerpací stanice pohonných hmot a plnící stanice LPG
	  – garáže, autobazar, vrakoviště
	  – parkoviště
	  – sběrna surovin
	  – ekologické a informační centrum
	  – stavby pro zemědělství, vyjma staveb pro zemědělství typu lehkých přístřešků
	  – telekomunikačních a radiokomunikačních zařízení samostatné (stožáry, tubusy)
	  – výrobny elektřiny z obnovitelných zdrojů o celkovém instalovaném elektrickém výkonu 1 MW a více

Podmínky prostorového uspořádání	Podmínky nejsou definovány.
Další podmínky	• Respektovat specifické podmínky v případě, že jsou pro rozvojové plochy definované v kap. 5.3. • Respektovat obecné podmínky prostorového uspořádání a ochrany krajinného rázu definované v kap. 6.2.

PLOCHY LESNÍ

PLOCHY LESNÍ VŠEOBECNÉ – LU	
Hlavní využití	Hospodaření na lesní půdě.
Přípustné využití	– vodní toky a plochy – stavba, zařízení a jiná opatření pro snižování nebezpečí ekologických a přírodních katastrof a pro odstraňování jejich důsledků, např. protipovodňové hráze – stavby a opatření ke snížení erozního ohrožení a zvyšování retenčních schopností krajiny – stavba, zařízení a jiná opatření pro ochranu přírody a krajiny – krajinná zeleň, břehové porosty – ÚSES – nezbytná dopravní a technická infrastruktura – účelové komunikace – stezky a trasy pro pěší a cyklisty, odpočívadla – stavba pro lesnictví – drobná architektura v krajině – hygienická zařízení, ekologická a informační centra, rozhledny – stavby, zařízení a činnosti související s rekultivací ploch po těžbě, např. železniční vlečky, terénní úpravy, likvidace starých ekologických zátěží

Nepřípustné využití	– všechny stavby a zařízení, které jsou v rozporu s hlavním a přípustným využitím, např.:
	  – stavba pro bydlení
	  – stavba pro rodinnou rekreaci
	  – stavba ubytovacího zařízení
	  – stavba občanského vybavení
	  – stavba pro výrobu a skladování
	  – logistika
	  – stavba pro zemědělství
	  – oplocení vyjma pro potřeby lesního hospodářství
	  – čerpací stanice pohonných hmot a plnící stanice LPG
	  – garáž
	  – odstavná a parkovací stání sběrna surovin
	  – nosiče telekomunikačních a radiokomunikačních zařízení samostatné (stožáry, tubusy)
	  – výrobny elektřiny z obnovitelných zdrojů o celkovém instalovaném elektrickém výkonu 1 MW a více

Podmínky prostorového uspořádání	Podmínky nejsou definovány.
Další podmínky	• Respektovat specifické podmínky v případě, že jsou pro rozvojové plochy definované v kap. 5.3. • Respektovat obecné podmínky prostorového uspořádání a ochrany krajinného rázu definované v kap. 6.2.

PLOCHY PŘÍRODNÍ

PLOCHY PŘÍRODNÍ VŠEOBECNÉ – NU	
Hlavní využití	Realizace ÚSES – biocentra.
Přípustné využití	– využití, které zajišťuje ochranu a trvalou existenci společenstev organismů vázaných na trvalé stanovištní podmínky (přirozené biotopy) – stavba, zařízení a jiná opatření pro snižování nebezpečí ekologických a přírodních katastrof a pro odstraňování jejich důsledků, např. protipovodňové hráze – stavba a opatření ke snížení erozního ohrožení a zvyšování retenčních schopností krajiny – činnosti související s rekultivací ploch po těžbě – stavba, zařízení a jiná opatření pro ochranu přírody a krajiny – vodní toky a plochy – stezky a trasy pro pěší a cyklisty

Nepřípustné využití	– změna druhu pozemku s vyšším stupněm ekologické stability na druh s nižším stupněm ekologické stability, např. z trvalého travního porostu na ornou půdu
	– všechny stavby a zařízení, které jsou v rozporu s hlavním a přípustným využitím, např.:
	  – stavba pro bydlení
	  – stavba pro rodinnou rekreaci
	  – stavba ubytovacího zařízení
	  – stavba občanského vybavení
	  – stavba pro výrobu a skladování
	  – logistika
	  – stavba pro zemědělství
	  – oplocení
	  – čerpací stanice pohonných hmot a plnící stanice LPG
	  – garáž
	  – odstavná a parkovací stání
	  – sběrna surovin
	  – stavba, zařízení a jiná opatření pro těžbu nerostů
	  – nosiče telekomunikačních a radiokomunikačních zařízení samostatné (stožáry, tubusy)
	  – výrobny elektřiny z obnovitelných zdrojů o celkovém instalovaném elektrickém výkonu 1 MW a více

Podmíněně přípustné využití	– liniové stavby veřejné dopravní a technické infrastruktury, vodohospodářská zařízení, ČOV, atd., za podmínky zachování funkčnosti biocentra
Podmínky prostorového uspořádání	Podmínky nejsou definovány.
Další podmínky	• Respektovat specifické podmínky v případě, že jsou pro rozvojové plochy definované v kap. 5.3. • Respektovat obecné podmínky prostorového uspořádání a ochrany krajinného rázu definované v kap. 6.2.

PLOCHY SMÍŠENÉ NEZASTAVĚNÉHO ÚZEMÍ

PLOCHY SMÍŠENÉ NEZASTAVĚNÉHO ÚZEMÍ VŠEOBECNÉ – MU	
Hlavní využití	Není stanoveno.
Přípustné využití	– hospodaření na zemědělské půdě – hospodaření na lesní půdě – vodní toky a plochy – krajinná zeleň, aleje, stromořadí, břehové porosty – ÚSES – stavba, zařízení a jiná opatření pro snižování nebezpečí ekologických a přírodních katastrof a pro odstraňování jejich důsledků, např. protipovodňové hráze – stavba a opatření ke snížení erozního ohrožení a zvyšování retenčních schopností krajiny – stavba, zařízení a jiná opatření pro ochranu přírody a krajiny – stavba pro zemědělství typu lehkých přístřešků – výběhy a ohrady pro dobytek, koně – veřejná a související dopravní a technická infrastruktura – účelové komunikace – stezky a trasy pro pěší a cyklisty, odpočívadla – drobná architektura v krajině – hygienická zařízení, ekologická a informační centra, rozhledny – stavba, zařízení a činnosti související s rekultivací ploch po těžbě (např. železniční vlečky, terénní úpravy, likvidace starých ekologických zátěží)

Nepřípustné využití	– jakékoli změny využití, které jsou v rozporu s přípustným využitím např.:
	  – stavba pro bydlení
	  – stavba pro rodinnou rekreaci
	  – stavba ubytovacího zařízení
	  – stavba občanského vybavení
	  – stavba pro výrobu a skladování
	  – logistika
	  – oplocení vyjma výběhů a ohrad pro dobytek, koně a vyjma stávajícího oplocení zahrad
	  – stavba pro zemědělství, vyjma staveb pro zemědělství typu lehkých přístřešků
	  – čerpací stanice pohonných hmot a plnící stanice LPG
	  – garáž
	  – odstavná a parkovací stání
	  – sběrna surovin
	  – činnosti a využití přispívající ke zrychlení odtoku dešťových vod, např. napřimování a zatrubňování vodních toků,…
	  – nosiče telekomunikačních a radiokomunikačních zařízení samostatné (stožáry, tubusy)
	  – výrobny elektřiny z obnovitelných zdrojů o celkovém instalovaném elektrickém výkonu 1 MW a více

Podmíněně přípustné využití	Podmínky nejsou definovány.
Podmínky prostorového uspořádání	Podmínky nejsou definovány.
Další podmínky	• Respektovat specifické podmínky v případě, že jsou pro rozvojové plochy definované v kap. 5.3. • Respektovat obecné podmínky prostorového uspořádání a ochrany krajinného rázu definované v kap. 6.2.

PLOCHY ZELENĚ

PLOCHY ZELENĚ JINÉ – REKREAČNÍ – ZX	
Hlavní využití	Sportovní a rekreační aktivity v přírodním zázemí města.

Přípustné využití	– lesoparky, lesy, krajinná zeleň, aleje, stromořadí, břehové porosty
	– stavby, které zlepši podmínky využití krajiny pro účely rekreace a cestovního ruchu:
	  – rekreační louky
	  – plochy pro setkávání a odpočinek
	  – přírodní amfiteátry
	  – lapidária
	  – stezky a trasy pro pěší a cyklisty, inline – bruslaře, odpočívadla
	  – drobná architektura v krajině
	  – hygienická zařízení, ekologická a informační centra
	  – rozhledny
	  – hřiště pro neorganizovaný sport, včetně jejich oplocení
	  – pláže
	  – lanová centra
	  – sjezdovky
	  – rozšíření golfového areálu s oplocením pouze v ploše K.28, P.58a, P58b, P.58c, P.58d, K.29, P.59
	  – areál pro letecké modeláře, přistávání ULL pouze v ploše K.56
	– vodní plochy a toky
	– ÚSES
	– stavby, zařízení a jiná opatření pro snižování nebezpečí ekologických a přírodních katastrof a pro odstraňování jejich důsledků
	– stavby a opatření ke snížení erozního ohrožení a zvyšování retenčních schopností krajiny
	– stavby, zařízení a jiná opatření pro ochranu přírody a krajiny
	– nezbytná dopravní a technická infrastruktura
	– stavby, zařízení a činnosti související s rekultivací ploch po těžbě, např. železniční vlečky, terénní úpravy, likvidace starých ekologických zátěží ….

Nepřípustné využití	– jakékoli změny využití, které jsou v rozporu s přípustným využitím např.:
	  – stavba pro bydlení
	  – stavba ubytovacího zařízení
	  – stavba pro rodinnou rekreaci
	  – stavba občanského vybavení
	  – stavba pro výrobu a skladování
	  – logistika
	  – stavba pro zemědělství
	  – čerpací stanice pohonných hmot a plnící stanice LPG
	  – garáž
	  – sběrna surovin
	  – nosiče telekomunikačních a radiokomunikačních zařízení samostatné (stožáry, tubusy)
	  – oplocení, vyjma přípustného oplocení
	  – výrobny elektřiny z obnovitelných zdrojů o celkovém instalovaném elektrickém výkonu 1 MW a více

Podmíněně přípustné využití	– veřejné tábořiště za podmínky, že navazuje na zastavěné území nebo zastavitelné plochy – výběhy, např. pro koně za podmínky vazby na zastavěné území nebo zastavitelné plochy – odstavná a parkovací stání za podmínky vazby na dopravní infrastrukturu a pouze pro potřeby plochy

PLOCHY ZELENĚ JINÉ – REKREAČNÍ – ZX	
Podmínky prostorového uspořádání	Podmínky nejsou definovány.
Další podmínky	• Respektovat specifické podmínky v případě, že jsou pro rozvojové plochy definované v kap. 5.3. • Respektovat obecné podmínky prostorového uspořádání a ochrany krajinného rázu definované v kap. 6.2.

PLOCHY ZELENĚ

PLOCHY ZELENĚ KRAJINNÉ – ZK	
Hlavní využití	Rozptýlená zeleň v krajině na nelesních pozemcích.
Přípustné využití	– krajinná zeleň – aleje, stromořadí, břehové porosty – ÚSES – vodní toky a plochy – stavba, zařízení a jiná opatření pro snižování nebezpečí ekologických a přírodních katastrof a pro odstraňování jejich důsledků – stavba a opatření ke snížení erozního ohrožení a zvyšování retenčních schopností krajiny – veřejná a související dopravní a technická infrastruktura – účelové komunikace – stezky a trasy pro pěší a cyklisty, odpočívadla – stavba pro lesnictví – drobná architektura v krajině – stavba, zařízení a činnosti související s rekultivací ploch po těžbě (např. vlečky, terénní úpravy, likvidace starých ekologických zátěží...)

Nepřípustné využití	– všechny stavby a činnosti, které jsou v rozporu s hlavním a přípustným využitím, např.:
	  – stavba pro bydlení
	  – stavba ubytovacího zařízení
	  – stavba pro rodinnou rekreaci
	  – stavba občanského vybavení
	  – stavba pro výrobu a skladování
	  – stavba pro zemědělství
	  – zalesňování pozemků za účelem hospodaření
	  – oplocení vyjma pro potřeby lesního hospodářství
	  – čerpací stanice pohonných hmot a plnící stanice LPG
	  – garáž
	  – parkoviště
	  – sběrna surovin
	  – nosiče telekomunikačních a radiokomunikačních zařízení samostatné (stožáry, tubusy)
	  – výrobny elektřiny z obnovitelných zdrojů o celkovém instalovaném elektrickém výkonu 1 MW a více

Podmínky prostorového uspořádání	Podmínky nejsou definovány.
Další podmínky	• Respektovat specifické podmínky v případě, že jsou pro rozvojové plochy definované v kap. 5.3. • Respektovat obecné podmínky prostorového uspořádání a ochrany krajinného rázu definované v kap. 6.2.

PLOCHY TĚŽBY NEROSTŮ

PLOCHY TĚŽBY NEROSTŮ VŠEOBECNÉ – GU	
Hlavní využití	Zařízení pro hospodárné využívání nerostů.

Přípustné využití	– plochy pro ukládání dočasně nevyužívaných nerostů a odpadů, kterými jsou výsypky, odvaly a kaliště... v souvislosti s těžbou nerostů
	– stavby a technologická zařízení pro těžbu, např. přepravníky násypníky,…
	– veřejná a související dopravní a technická infrastruktura
	– činnosti související s rekultivací ploch po těžbě, např.:
	  – ÚSES
	  – zalesnění
	  – zatravnění
	  – krajinná zeleň, aleje, stromořadí, břehové porosty
	  – vodní toky a plochy
	  – likvidace starých ekologických zátěží

Nepřípustné využití	– všechny stavby a činnosti, které jsou v rozporu s hlavním a přípustným využitím, např.:
	  – stavba pro bydlení
	  – stavba ubytovacího zařízení
	  – stavba pro rodinnou rekreaci
	  – stavba občanského vybavení
	  – stavba pro výrobu a skladování
	  – stavba pro zemědělství
	  – čerpací stanice pohonných hmot a plnící stanice LPG
	  – garáž
	  – parkoviště
	  – sběrna surovin
	  – nosiče telekomunikačních a radiokomunikačních zařízení samostatné (stožáry, tubusy)
	  – výrobny elektřiny z obnovitelných zdrojů o celkovém instalovaném elektrickém výkonu 1 MW a více

Podmínky prostorového uspořádání	Podmínky nejsou definovány.
Další podmínky	• Respektovat specifické podmínky v případě, že jsou pro rozvojové plochy definované v kap. 5.3. • Respektovat obecné podmínky prostorového uspořádání a ochrany krajinného rázu definované v kap. 6.2.

6.2. STANOVENÍ PODMÍNEK PROSTOROVÉHO USPOŘÁDÁNÍ A ZÁKLADNÍCH PODMÍNEK OCHRANY KRAJINNÉHO RÁZU

- Respektovat <u>základní podmínky ochrany krajinného rázu</u>**:**
    - při realizaci nové zástavby zachovat a rozvíjet významná území, stavby a kompoziční prvky – kulturní a přírodní hodnoty území (území zásadního významu pro charakter města, území zásadního významu z hlediska architektury a urbanismu, historicky významná stavba, významná stavební dominanta, významný vyhlídkový bod, místo jedinečných pohledů a průhledů, kompoziční a pohledové osy, významné plochy zeleně – parky, lesoparky), a to respektováním podmínek definovaných na jejich ochranu v kap. 2.2. a respektováním podmínek prostorového uspořádání
    - respektovat a rozvíjet soustavu městských parků a lesoparků (stabilizované a rozvojové plochy ZP, ZS, ZX) a řešit jejich průchodnost a vzájemné propojení
    - výsadbou izolační a kompoziční zeleně v rámci ploch výroby a občanského vybavení (tj. stabilizované a rozvojové plochy VL, HU, OK, OS) zlepšovat životní prostředí v urbanizovaném území a zmírnit přechod zástavby do krajiny
    - zachovat a řešit prostupnost urbanizovaného území a prostupnost sídla do krajiny
    - v urbanizovaném území respektovat a řešit dostatečně široký profil uličního prostoru pro provoz silničních vozidel, pro pěší a cyklisty – v plochách veřejných prostranství a v plochách dopravní infrastruktury
    - výstavba nových staveb pro bydlení v zahradách stávajících rodinných domů (plochy BI, SM, SV) mimo půdorysnou linii zástavby bez přímého přístupu z veřejného prostranství je nepřípustná
    - zajistit ekonomické využití zastavěného území, zastavitelných ploch a ploch přestavby, a to umísťováním rozvodných energetických vedení a vedení elektronických komunikací v těchto plochách pod zem, pokud je to technicky možné
    - přechod zástavby do krajiny musí respektovat podmínku, aby do volného území byla orientována nezastavěná část stavebního pozemku; v případě, že to není možné, je nutno řešit přechod zástavby do krajiny ozeleněním
    - respektovat a rozvíjet vymezený územní systém ekologické stability, včetně návaznosti na okolní území
    - respektovat a rozvíjet hodnotnou část krajiny - rybníky v severní části k.ú. Staré Město u Karviné a území kolem vodní plochy Mokroš v jižní části k.ú. Karviná-Doly
    - v rekultivovaných a revitalizovaných plochách dotčených těžbou respektovat v ÚP navržené polyfunkční využití území (plochy smíšené výrobní, plochy občanského vybavení, plochy rekreace hromadné, plochy smíšené obytné,…) zasazené do mozaiky převažujícího krajinného rámce (plochy lesní, plochy rekreační a krajinné zeleně, plochy přírodní, plochy smíšené nezastavěného území, plochy vodní a vodohospodářské,…)
    - řešit nové využití technických památek bývalých dolů Gabriela, Jindřich, Barbora pro občanské vybavení
- Respektovat <u>podmínky prostorového uspořádání</u> – **výšková regulace zástavby, charakter a struktura zástavby, rozmezí výměry pro vymezování stavebních pozemků a intenzita jejich využití** – v případě, že jsou definovány pro plochy s rozdílným způsobem využití.

Výšková regulace zástavby – maximální přípustná výška zástavby je v ÚP definována:

- *hladinou zástavby:*

Výšková hladina zástavby	
1 NP	1 nadzemní podlaží (NP) bez možnosti podkroví
1 NP+	1 NP s možností podkroví
2 NP	1 NP s možností podkroví (nebo 2 NP bez možnosti podkroví)
2 NP+	2 NP s možností podkroví
3 NP	2 NP s možností podkroví (nebo 3 NP bez možnosti podkroví)
3 NP+	3 NP s možností podkroví
4 NP	3 NP s možností podkroví (nebo 4 NP bez možnosti podkroví)
4 NP+	4 NP s možností podkroví
5 NP	4 NP s možností podkroví (nebo 5 NP bez možnosti podkroví)
5 NP+	5 NP s možností podkroví
6 NP	5 NP s možností podkroví (nebo 6 NP bez možnosti podkroví)

  - pro stanovení relativní výšky stavby je stanovena tzv. porovnatelná výška stavby – tato vychází z předpokladu, že konstrukční výška podlaží je 3 m

- *jiným způsobem*
  - např. podmínkou zachování stávající výškové hladiny zástavby

- *pro stanovenou výškovou regulaci zástavby dále platí:*
  - výšková hladina může být překročena drobnými dominantami nebo zařízeními souvisejícími např. s technickým zabezpečením budov (řešením vzduchotechniky, výtahových šachet, apod.)
  - přípustné je umístění stavby, která se odchyluje od stanovené výškové hladiny prokazatelně z důvodů logických vazeb na prostorové prvky okolní zástavby, jako je výška římsy, či výška hřebene
  - přípustné je situování stavby formou dominanty v zakončení tř. Osvobození v části města Nové Město
  - přípustné je situování stavby formou dominanty v lokalitě Lipiny v souvislosti s využitím plochy Z.226 pro vědu, výzkum a vzdělání
  - přípustné je situování výškových staveb a zařízení, např. mobilních operátorů, rozhleden

6.3. ČÁST ÚP S PRVKY REGULAČNÍHO PLÁNU

V grafické části vyznačeno ve výkrese I.1 Výkres základního členění území a ve výkrese I.5 Část ÚP s prvky regulačního plánu.

STANOVENÍ PODMÍNEK PRO UMISŤOVÁNÍ FOTOVOLTAICKÝCH A SOLÁRNÍCH PANELŮ A SOUVISEJÍCÍCH ZAŘÍZENÍ V ÚZEMÍ MPZ A OP MPZ

Respektovat plochy vymezené v území MPZ a OP MPZ:

- plochy nepřípustné pro umístění fotovoltaických a solárních panelů a souvisejících zařízení
- plochy podmíněně přípustné pro umístění fotovoltaických a solárních panelů a souvisejících zařízení – kategorie I.
- plochy podmíněně přípustné pro umístění fotovoltaických a solárních panelů a souvisejících zařízení – kategorie II.

Umisťování fotovoltaických a solárních panelů a souvisejících zařízení v území MPZ a OP MPZ:

Nepřípustné

– v plochách nepřípustných pro umístění fotovoltaických a solárních panelů a souvisejících zařízení

– na nemovitých kulturních památkách v MPZ a OP MPZ

– na střechách staveb orientovaných do veřejného prostoru (ulice, parky, náměstí) v MPZ, v případě rizika vizuálního narušení veřejného prostoru[1]

– v nezastavěných částech ploch (např. zahradách, veřejných prostranstvích, zeleni, apod.) v MPZ a OP MPZ

Podmíněně přípustné – kategorie I.

– na stavbách hlavních s rovnou střechou[2] za podmínky, že panely budou uloženy na konstrukci tak, aby se rovina panelů nacházela pod atikou střechy; u střech bez atiky bude uložení provedeno tak, aby panely i konstrukce maximálně kopírovaly střešní rovinu, bez možnosti natáčení

– na stavbách hlavních se šikmou střechou za podmínky, že panely budou instalovány pouze jako integrovaný fotovoltaický systém[3], příp. jako částečně integrovaný fotovoltaický systém[4] za podmínky, že panely budou instalovány rovnoběžně se střešní rovinou, bez možnosti natáčení, a za podmínky, že nedojde k vizuálnímu narušení veřejného prostoru

---

[1] Vizuální narušení veřejného prostoru - vizuálně identifikovatelné negativní změny v území, které svým charakterem (např. velikostí, objemem, konstrukcí, barvou, apod.) narušují harmonii vnímání veřejného prostoru a jeho estetických vlastností a degradují architekturu staveb na kterých jsou provedeny.

[2] Rovná střecha - střecha se sklonem max. 5º.

[3] Integrovaný fotovoltaický systém - jedná se o systémy, které nahrazují původní materiály objektu novými prvky fotovoltaických zařízení (FVZ), kdy komponenty FVZ jsou nahrazovány úplně, nebo částečně, části hmotné podstaty objektu. Může jít o FVZ zdroje v různých formách střešních krytin, např. tašek, šindelů či jejich napodobenin, tenkovrstvých instalací apod.

[4] Částečně integrovaný fotovoltaický systém – jedná se o systémy, které jsou umístěny na površích objektů, avšak nenahrazují původní stavební materiály.

– pouze u budov čp. 47 a čp. 50 na fasádách a dalších částech staveb, viditelných z veřejného prostoru, za podmínky, že panely budou bez odlesků a nedojde k vizuálnímu narušení veřejného prostoru

– v areálu zámeckých koníren (zámecký park) pouze na stavbách s rovnou střechou za podmínky, že panely budou instalovány rovnoběžně se střešní rovinovou, bez možnosti natáčení, uloženy na konstrukci tak, aby se rovina panelů nacházela pod atikou střechy; u střech bez atiky bude uložení provedeno tak, aby panely i konstrukce maximálně kopírovaly střešní rovinu

– na střechách a dále na fasádách a dalších částech doplňkových staveb (tj. dvorní fasády, přístavby, terasy, apod.) za podmínky, že nedojde k vizuálnímu narušení veřejného prostoru

Podmíněně přípustné – kategorie II.

– na střechách a dále na fasádách a dalších částech staveb (tj. dvorní fasády, přístavby, terasy, apod.) za podmínky, že nedojde k vizuálnímu narušení veřejného prostoru

6.4. POJMY, ZKRATKY

Pojem / zkratka		Definice / vysvětlivka
Autovrakoviště		Stavby a zařízení pro nakládání s autovraky (sběr, výkup, zpracování, využívání a odstraňování autovraků)
BP / OP		bezpečnostní pásmo/ochranné pásmo
Bydlení (zástavba)	**městského charakteru**	Bydlení ve městě v rodinných domech, bytových domech (příp. viladomech), jejichž forma, velikost, výška a vzhled odpovídá městskému prostředí, tzn. větší měřítko zástavby, využití parteru bytových domů pro nebytové účely, zahrady s převažujícím funkcí okrasnou apod.
	venkovského charakteru	Bydlení v rodinných domech, jejichž forma, velikost, výška a vzhled odpovídá místnímu venkovskému prostředí, tzn. rodinný dům samostatně stojící, možnost doplňkových staveb pro chovatelství a pěstitelství, zahrady s funkcí užitkovou a okrasnou. S blízkou vazbou na nezastavěné území – krajinu.
	rezidenční bydlení	Bydlení městského charakteru s omezeným přístupem (s možností řešení vstupu pouze pro rezidenty a jejich návštěvy).
Celoměstský význam		Jedná se například o plochy, stavby a zařízení, které jsou důležité nebo nezbytné pro zajištění provozu, funkčnosti a rozvoje celého města.
Centrum	**lokální centrum**	Území, které soustřeďuje stavby a zařízení občanského vybavení místního významu, dále víceúčelové objekty zahrnující bydlení, občanské vybavení a služby, veřejná prostranství Podporuje identitu části města a pospolitost obyvatel, slouží každodenním potřebám obyvatel tohoto území.
	městské centrum (centrum města)	Území v centrální části města Karviné, těžištěm území je Masarykovo náměstí. Ze severu je území vymezeno třídou 17. listopadu, dále zahrnuje všechny plochy vymezené jako plochy smíšené obytné centrální – SC a s nimi související plochy veřejných prostranství všeobecných PU. Území soustřeďuje stavby a zařízení městotvorného charakteru, dále víceúčelové objekty zahrnující bydlení, občanské vybavení a služby v parteru, veřejná prostranství a veřejnou zeleň.
Cyklotrasa		Cyklistická trasa nebo cyklostezka – komunikace (nebo její jízdní pás) pro pěší a cyklisty.
CZT		centrální zásobování teplem
ČD		České dráhy s.p.
ČOV		čistírna odpadních vod
ČR		Česká republika

Pojem / zkratka		Definice / vysvětlivka
Čp.		číslo popisné
Dominanta	Stavba překračující výškovou hladinu okolní zástavby o dvě a více podlaží a svou polohou, hmotou nebo výtvarnými vlastnostmi ovládající strukturu města nebo krajiny.	
	drobná dominanta	je část stavby, vystupující nad výškovou hladinu okolní zástavby i vlastního objektu, nepřesahující zpravidla výšku dalšího podlaží. Zdůrazňuje pozici objektu v urbanistické struktuře (např. nároží, zdůraznění vstupu, schodiště apod.)
Dopravní terminál		Prostor, ve kterém dochází k nakládce, vykládce či překládce objektu přepravy nebo ke změně druhu dopravy. V řešeném území jsou dopravním terminálem železniční stanice a zastávky, autobusové nádraží, s tím, že hlavním dopravním terminálem je přestupní uzel v prostoru železniční stanice Karviná – hlavní nádraží a autobusového nádraží.
Drobná architektura	**drobná architektura v urbanizované m území**	Sochy, plastiky, kašny, studny, jezírka, pomníky, pamětní desky, kapličky, kříže, zvonice, altány, herní zařízení pro děti, mobiliář (např. lavičky, koše na odpadky, stojany na kola,….).
	drobná architektura v krajině	Sochy, plastiky, kašny, studny, studánky, pomníky, pamětní desky, kapličky, boží muka, kříže, zvonice, hraniční kameny, mohyly, turistické přístřešky, altány, herní zařízení pro děti, mobiliář (např. lavičky, koše na odpadky, stojany na kola, tematické informační tabule,….).
Ekologická stabilita		Schopnost ekosystému vyrovnávat změny způsobené vnějšími činiteli a zachovávat své přirozené vlastnosti a funkce.
Ekosystém		Je funkční soustava živých a neživých složek životního prostředí, jež jsou navzájem spojeny výměnou látek, tokem energie a předáváním informací a které se vzájemně ovlivňují a vyvíjejí v určitém prostoru a čase.
EZK		energetický zdroj Karviná
Garáže	**hromadné garáže (parkovací domy)**	Stavby, popř. oddělené prostory, které slouží k odstavování (odstavná garáž) nebo parkování (parkovací garáž) osobních vozidel a mají více než tři stání, stání jsou řazena buď u vnitřní komunikace, nebo ve více řadách za sebou na celé podlaží, nebo ve více podlažích (podzemní, nadzemní, příp. kombinované).
	řadové garáže	Objekt, příp. oddělený prostor sloužící k odstavení nebo parkování osobních vozidel, má více jak 3 stání; v řadové garáži je umožněno parkování i nad sebou
	garáž	Samostatná stavba pro odstavení osobních vozidel u stavby RD
HDV		hospodaření s dešťovými vodami
Historické jádro		Území odpovídá rozsahu městské památkové zóny Karviná (MPZ).
Historická půdorysná struktura		Původní půdorysná linie náměstí a dalších veřejných prostranství, ulic a dalších komunikací (základní směr i detailní průběh stavebních čar).
Hmotová skladba zástavby; původní hmotová skladba zástavby		Objemy stavebních objektů; historicky prvně realizované objemy stavebních objektů.
Hřiště	**víceúčelové**	Veřejně přístupné otevřené plochy sloužící pro sportovní vyžití rekreačního charakteru (basketbal, volejbal, fotbálek, dětské hřiště, venkovní tělocvična,….) sloužící různým věkovým

Pojem / zkratka		Definice / vysvětlivka
		skupinám.
	dětské	Venkovní hrací plocha vybavená hracími prvky a mobiliářem, určená pro hry dětí, která k tomuto účelu byla zkolaudována a má svého provozovatele.
	pro neorganizovaný sport	Veřejnosti volně přístupné otevřené sportovní plochy a areály pro sportovní vyžití rekreačního charakteru tj. plochy pro míčové hry (fotbálek, basketbal, volejbal,……), tréninková bikrosová dráha, lanové centrum, lezecká stěna, venkovní tělocvična, dětské hřiště,…. Sloužící různým věkovým a zájmovým skupinám.
Hygienické limity		Limitní hodnoty škodlivých faktorů životního prostředí (hluk, vibrace, zápach,….), stanovené právními předpisy, při jejichž dodržení by občan neměl být ohrožen na zdraví po celou dobu života.
Charakter a struktura zástavby	**charakter zástavby**	Samotný vzhled stavby (velikost, půdorys, sklon střech, materiálové řešení).
		typický charakter zástavby — Vzhled stavby (velikost, půdorys, sklon střech, materiálové řešení), který by měl typologicky vycházet z charakteru staveb typických pro dané území, lokalitu.
	struktura zástavby	Rozmístění staveb v rámci plochy, hustota zastavění, (např. samostatně stojící RD, řadová zástavba RD, kompaktní městská zástavba,…).
Chráněný venkovní prostor		Jedná se o nezastavěné pozemky, které jsou užívány k rekreaci, sportu, léčení a výuce, s výjimkou lesních a zemědělských pozemků a venkovních pracovišť.
Chráněný venkovní prostor staveb		Jedná se o prostor do 2 m okolo bytových domů, rodinných domů, staveb pro školní a předškolní výchovu a pro zdravotní a sociální účely, jakož i funkčně obdobných staveb.
IDS		integrovaný dopravní systém
Integrovaný záchranný systém (IZS)		Zahrnuje hasičské stanice, stanice zdravotnické záchranné služby a zařízení Policie ČR, Městské policie a Civilní obrany.
Intenzita využití stavebních pozemků	Jedná se o optimální využití plochy příslušného stavebního pozemku, které je v případě potřeby vyjádřeno:	
	Indexem zastavění	Index zastavění je dán podílem celkové zastavěné plochy nadzemními stavbami (stavbou hlavní a stavbou doplňkovou) a zpevněnými plochami k celkové ploše stavebního pozemku (nebo skupiny stavebních pozemků tvořící jeden celek) v %. Např. index zastavění max. 40% znamená, že plochy zastavěné nadzemními stavbami a zpevněnými plochami budou řešeny na max. 40ti% plochy pozemku. Za zpevněnou plochu jsou považovány části pozemků, kde jsou provedeny zpevněné povrchy (např. asfaltové, betonové. Nezpevněné plochy - za zpevněnou plochu nemusí být považována ta část pozemku, která je zpevněna snadno rozebíratelným povrchem (např. dlažba uložená bez podloží nebo v podloží z písku), nebo je zpevněna rozprostřením materiálu a příp. zhutněním (štěrku, drtě), umožňující vsakování.
	Indexem zeleně	Index zeleně je dán podílem zeleně (tj. plocha s travním pokryvem, popř. osázená rostlinami nebo dřevinami, s funkcí okrasnou, hospodářskou, izolační, kompoziční – nezapočítává se plocha zelené střechy a terasy) k celkové ploše stavebního

Pojem / zkratka		Definice / vysvětlivka
		pozemku (nebo skupiny stavebních pozemků tvořící jeden celek) v %. Index zeleně stanovený min. 40% znamená, že pozemky zeleně včetně izolačních pásů zeleně (pokud jsou podmínkami stanoveny) budou řešeny na min. 40ti % plochy pozemku; V případě, že index zastavění je stanoven max. 40% znamená, že na nezpevněné plochy zbývá min. 20% z celkové plochy pozemku; v případě, že nebudou realizovány, budou využity ve prospěch zeleně.
JÚ		jímací území
Komerční		Stavby a zařízení, která jsou obvykle ve vlastnictví soukromých subjektů.
Komunikace	**Nadřazený dopravní systém (nadřazená silniční síť)** **Nadřazené komunikace**	Jsou součástí základního komunikačního skeletu města a jeho částí. Tvoří rychlostní silnice a komunikace celoměstského významu v řešeném území, zejména silnice I., II. a III. třídy – je součástí komunikační sítě; v grafické části vyjádřené jako plochy - DS.
	Významné místní komunikace	Jsou součástí základního komunikačního skeletu města a jeho částí. Jedná se především o komunikace mimo silnic I., II. a III. třídy, které jsou však významné pro trasování veřejné autobusové dopravy, dále komunikace tvořící kostru dopravní obsluhy s větší frekvencí vozidel, např. komunikace obsluhující plochy výroby (VL, HU) a občanského vybavení (OX.n, OS); v grafické části vyjádřené jako plochy dopravy silniční – DS.
	charakter zklidněné komunikace	Komunikace odpovídající funkční skupině D (příp. C3), řešená dle principů zklidňování dopravy, s omezením silničního provozu (např. vytvořením a vyznačením obytné zóny), příp. s prvky zklidňování dopravy (např. zúžení vozovky, dopravní šikany, zpomalovací prahy, optické prvky, apod.).
Komunitní kompostárna		Zařízení, které slouží pro shromažďování rostlinných zbytků z údržby zeleně a zahrad na území obce, jejich úpravu a následné zpracování na zelený kompost.
Koridor		Koridorem je plocha vymezená pro umístění vedení dopravní a technické infrastruktury nebo opatření nestavební povahy, tj. koridor pro DI, TI, pro revitalizaci vodních toků a ploch,…
Krajinný ráz		Krajinný ráz a základní podmínky na jeho ochranu jsou v ÚP Karviné definovány dle zásad pro rozhodování o změnách v území, které jsou stanoveny v ZÚR MSK v kap. F. pro typy krajin – krajinu sídelní a krajinu ovlivněnou hlubinnou důlní činností.
k.ú.		katastrální území
Kvalita prostředí – činnosti, děje a zařízení narušující kvalitu prostředí		Jedná se o činnosti, děje a zařízení, které svým provozováním a technickým zařízením narušují užívání staveb a zařízení ve svém okolí, snižují kvalitu prostředí souvisejícího území a které svým charakterem a kapacitou zvyšují dopravní zátěž v území.
Kynologické cvičiště		Plocha pro výcvik a výchovu psů všech plemen pro sport a zábavu se zázemím.
Lapidárium		Soubor originálů nebo replik kamenných prvků a soch (často fragmentů) z památek, které jsou společně uložené na jednom místě.
Lázeňské areály: • lázeňský areál Darkov • lázeňský areál Hranice		Lázeňské areály Lázní Darkov a.s.: • areál Léčebny Darkov v části města Lázně Darkov • Rehabilitační sanatorium v části města Hranice
Lesopark		Plocha krajiny, zpravidla rozdělená na dvě funkční zóny – lesní (les, krajinná zeleň, příp. louky) a parkovou. V lesní zóně jsou

Pojem / zkratka		Definice / vysvětlivka
		prováděna pouze nezbytná pěstební opatření. Parková zóna má podobu pásu v centrální části lesoparku nebo ostrůvků obklopujících jednotlivé sportovní a rekreační atraktivity a atraktivity cestovního ruchu (výčet, viz plochy ZX), vzájemně propojené cestami a trasami pro pěší, cyklisty, běžkaře apod.
Logistika		Plochy pro velkoplošné skladovací a distribuční areály, zahrnující stavby i skladovací plochy, sila a nádrže s přímým napojením na kapacitní plochy dopravní infrastruktury.
Malé vodní elektrárny		Zdroje elektrické energie s instalovaným výkonem do 10 MW využívající pro výrobu elektrické energie vodní energii.
Měřítko zástavby		Obvyklá velikost a proporce stavebních objektů.
MSK		Moravskoslezský kraj
MPZ		městská památková zóna
MŽP		Ministerstvo životního prostředí
Negativní vlivy		Míní se účinky, které zhoršují hlukové poměry a kvalitu ovzduší v území, mikroklima, (hluk, prašnost, zápach), čistotu povrchových nebo podzemních vod, půdu a horninové prostředí anebo životní podmínky pro biotu nad přípustnou mez stanovenou právními předpisy.
Nízkopodlažní zástavba		Zástavba do 4 nadzemních podlaží včetně.
NP		nadzemní podlaží
NTL		nízkotlaký (plynovod)
OB 2		Metropolitní rozvojová oblast Ostrava (rozvojová oblast republikového významu)
Občanské vybavení	**Občanské vybavení veřejné**	Stavby a zařízení občanského vybavení zřizované nebo užívané ve veřejném zájmu jako součást veřejné infrastruktury zcela nebo částečně podporovány státem, nebo samosprávou na úrovni obce, kraje (např. – stavby a zařízení pro vzdělávání a výchovu, pro zdravotní služby, sociální služby a péči o rodiny, pro kulturu, veřejnou správu, ochranu a bezpečnost obyvatelstva),
	Občanské vybavení komerční	Stavby a zařízení občanského vybavení obvykle provozované soukromými subjekty (např. stavby a zařízení pro obchod, tělovýchovu a sport, hotel, motel, penzion, stravovací zařízení, administrativu, služby, věda a výzkum.
	Občanské vybavení související	Stavby a zařízení občanského vybavení, které slouží obyvatelům ve vymezené ploše a nesnižují kvalitu prostředí a pohodu bydlení ve vymezené ploše a jsou slučitelné s bydlením: stavby pro vzdělávání a výchovu, pro zdravotní a sociální služby, kulturu, veřejnou správu, církev, tělovýchovu a sport, střediska mládeže pro mimoškolní činnost a centra pohybových aktivit.
Obytný soubor (sídliště)		Jedná se zejména o plochy obytné zástavby s převažující zástavbou bytových domů (plochy BH) v části města Nové Město, Hranice, Mizerov, Ráj.
ODIS		integrovaný dopravní systém Moravskoslezského kraje
Odpočívadlo		Prostor zpravidla v návaznosti na silnici, chodník, trasu či stezku pro pěší a cyklisty, vyhrazený pro odpočinek motoristů, pěších a cyklistů, vybavený mobiliářem odpovídajícím charakteru a významu dané plochy a navazujícího území.
Ochranné pásmo historického jádra		Území odpovídá rozsahu ochranného pásma městské památkové zóny *(tj. památkové zóny centra Karviná – Fryštát).*

Pojem / zkratka	Definice / vysvětlivka
Okolí kulturní památky zámek Fryštát **Okolí historicky významných staveb**	Území, ve kterém se projeví případné negativní účinky, které by znehodnotily kulturní památku nebo historicky významnou stavbu svým architektonickým ztvárněním, objemovými parametry, vzhledem, účinky provozu a použitými materiály apod. Zahrnuje sousední stavby a jejich změny, stavby v blízkém okolí uplatňující se ve společných pohledech, navazující veřejná prostranství a plochy zeleně.
OOV	Ostravský oblastní vodovod
OP	Ochranné pásmo
OP lesa, vzdálenost 50 m od okraje PUPFL	vzdálenost do 50m od okraje pozemků určených k plnění funkcí lesa
ORP	obec s rozšířenou působností
Parcelace	Hustota, směr, tvar a příčné dělení parcel v urbanizovaném území.
Parc. č.	parcelní číslo
Parkoviště/ odstavné a parkovací stání	Venkovní plochy pro parkování a odstavení osobních automobilů, nebo nákladních automobilů, autobusů a pro přívěsy těchto nákladních vozidel.
Parter	Spodní část fasády domu orientovaného do veřejného prostranství (prostoru) s portály a výkladci obchodů, obecně může být brán i jako prostranství před budovou.
Pláž	Plocha nacházející se v návaznosti na vodní toky a plochy pro relaxaci a odpočinek.
Plocha pro nakládání s odpady	Plocha pro dovoz odpadů, jeho skládkování a případně zpracování.
Plocha pro setkávání a odpočinek	Plocha veřejně přístupná, sloužící obyvatelům navazujícího území k navazování sociálních kontaktů (vidět se a slyšet navzájem, poznávat jednání svých spoluobčanů, být ve společnosti druhých, navazovat přátelství), odpočinku, her dětí, a doplněná mobiliářem souvisejícím s hlavním využitím plochy. Tj. zejména lavičkami a zelení pro posezení ve stínu, dále herními prvky pro děti, přístřešky proti nepohodě.
Plochy přestavby	Plochy vymezené ke změně stávající zástavby, k obnově nebo opětovnému využití znehodnoceného území.
Podkroví	Přístupný vnitřní prostor stavby nad posledním nadzemním podlažím vymezený konstrukcí krovu a dalšími stavebními konstrukcemi, určený k účelovému využití.
Podnikatelský inkubátor	Budova či malá průmyslová zóna pro začínající firmy, které mohou za předem stanovených podmínek využívat zvýhodněného nájemného a služeb poskytovaných provozovatelem inkubátoru; inkubátor pomáhá vytvořit zázemí pro firmy, jejichž hlavním předmětem podnikání je vývoj nových výrobků, technologií či služeb a jejich uvedení na trh; především se jedná o společnosti, které mají dobrý nápad, ale nedostatek finančních prostředků a zkušeností na jeho realizaci. Inkubátor pomáhá vytvářet takové podmínky, aby mladé inovační firmy mohly realizovat své nápady do konečné podoby a v rozumném časovém horizontu je také nabídly na trhu.
Prostorové uspořádání staveb	Jedná se o tvar, členitost a prostorovou polohu stavebních objektů ve vymezené ploše.
Předzahrádky	Předzahrádky jsou soukromé pozemky charakteru zahrad před rodinnými domy nebo vila domy, orientované do veřejných prostranství, jejichž úpravy včetně oplocení vyžadují soulad

Pojem / zkratka		Definice / vysvětlivka
		s charakterem navazujícího veřejného prostranství. Mohou být i součástí veřejného prostranství.
Půdní vestavba		Vestavba v půdním prostoru dokončené stavby, (např. nové členění, uspořádání, funkční využití,…).
Půdorysná stopa (linie) , původní půdorysná stopa (linie)		poloha stavby, zástavby vůči veřejnému prostranství historicky původní poloha stavby, zástavby vůči veřejnému prostranství
PUPFL		Pozemky určené k plnění funkce lesa
PÚR		Politika územního rozvoje České republiky.
Regionální význam		Jedná se o plochy, stavby a zařízení, které jsou důležité nebo nezbytné pro zajištění provozu, funkčnosti a rozvoje celého regionu.
Rekreace	**Hromadná**	Plochy sloužící k uspokojování rekreačních potřeb obyvatel, zpravidla v rekreačních areálech, které poskytují služby účastníkům různých forem cestovního ruchu, (stravování, přechodné ubytování rekreantů, sportovní a rekreační vyžití,…).
	Krátkodobá (každodenní)	Využívání ploch veřejných prostranství a zeleně v blízkosti obytné zástavby pro sportovní aktivity (cyklistika, běh, in-line brusle,…), relaxaci (procházení, hry dětí) ale i pasivní trávení volného času (čtení, pozorování, komunikování,…….) zejména v plochách PU, ZP, ZS, ZX.
	Rodinná	Plochy sloužící k uspokojování individuálních rekreačních potřeb obyvatel – v případě města Karviné – v plochách rekreace individuální – RI.
Rekreační louka		Plocha pro oddych a s možností sportovních aktivit na louce (fotbálek, badminton, freeze bee, softball, kriket, kroket,……) vybavená doprovodnými zařízeními – drobnou architekturou, příp. hygienickým zařízením.
Rekreační areál		Plocha sloužící pro hromadnou rekreaci je doplněná stavbami pro přechodné ubytování, zázemím s možností stravování, hygienickým zařízením, hřištěm, příp. půjčovnou sportovního vybavení,…
Zahrádkářská osada Zahrádkářská kolonie Zahrádková osada Zahrádková kolonie Zahrádkářská lokalita		Území určené k soukromé zahrádkářské, zahradnické a rekreační činnosti s jednotlivými stavbami pro rodinnou rekreaci, které neslouží k trvalému bydlení.
Sběrné dvory	Umožňují odkládat vybrané druhy odpadů ve větším množství. Jedná se převážně o objemný odpad, stavební odpad, biologicky rozložitelný odpad, dřevo, kovy, papír, sklo, plasty, pneumatiky, vyřazená elektrozařízení a nebezpečné složky komunálního odpadu.	
	Malé sběrné dvory	Umožňují odkládat omezený sortiment odpadů v menším množství než u sběrných dvorů a doplňují síť jejich rozmístění. Mají menší nároky na dopravní obsluhu. Plocha je max. 1 000 m^2.
Sběrna surovin		Sběrny recyklovatelných materiálů – různé druhy kovů, papír, sklo atd. – doplňují funkci sběrných dvorů z hlediska rozsahu a množství odebíraných surovin (odpadů).
SEA		Strategické posouzení (Strategic Environmental Assesment) koncepčních dokumentů na životní prostředí včetně koncepcí územního plánování dle zákona č. 100/2001 Sb., ve znění

Pojem / zkratka			Definice / vysvětlivka
			pozdějších předpisů.
Sezónní zahrádky			Jsou významnou součástí veřejných prostranství, zpravidla na pozemcích ve vlastnictví města, jedná se o dočasnou stavbu sloužící pro občerstvení, která funkčně navazuje na stavbu pro stravovací zařízení.
Stravovací zařízení			restaurace, rychlé občerstvení, fast food, jídelny, kavárny, bary, cukrárny, pizzerie...
Slezská univerzita			Slezská univerzita v Opavě, Obchodně podnikatelská fakulta v Karviné, zal. 17. září 1990.
Služby	**Nerušící drobné služby**		Stavby a zařízení pro provozování služeb, nevyvolávající velké nároky na území, jejichž provoz nemá negativní vliv na veřejné zdraví z hlediska ovlivnění hlukových poměrů, negativního vlivu vibrací a kvality ovzduší v území, lze je integrovat do objektů jiných funkcí, jsou to např. kadeřnické, krejčovské, masérské, instalatérské, reklamní, informační, lázeňské, prádelny, projekční, servisní, údržba zeleně; dále kožešnictví, knihařství, opravy kožené galanterie, opravny hodin a klenotů, opravna obuvi, pohřební služby. Za nerušící služby nelze považovat autoservisy, stolařství, truhlářství, zámečnictví, sklenářství, kovářství, klempírny, lakovny, betonárny a provozy, vyžadující vstup těžké nákladní dopravy do území.
	Ostatní služby		Služby, které mohou vyvolávat nepříznivé vlivy na okolní zástavbu (např. hlučností, prašností, množstvím přijíždějících vozidel a nároky na parkování,…), např. autoservisy, stolařství, truhlářství, zámečnictví, sklenářství, kovářství, kamenictví... Možné negativní vlivy nesmí přesáhnout hranice provozovny. Za ostatní služby nelze považovat klempírny, lakovny, betonárny a další provozy, vyžadující vstup těžké nákladní dopravy do území.
	Provozy		Provozy s možností nepříznivého vlivu na okolní zástavbu hlučností, prašností, množstvím přijíždějících vozidel a nároky na parkování, např. klempírny, lakovny, betonárny, a další provozy vyžadující vstup těžké nákladní dopravy do území.
	Technické služby		Areály pro správu a údržbu veřejné infrastruktury (např. údržba dopravní a technické infrastruktury, údržba zeleně, odpadové hospodářství...) včetně technického zázemí (sklady, garáže, manipulační plochy...).
SO			správní obvod
SOB			specifická oblast
Související	**související dopravní infrastruktura (DI)**		Dopravní infrastruktura (**DI**) sloužící pro uspokojení potřeb vymezené plochy s rozdílným způsobem využití a navazujících částí sídla (území) a zajišťující její provozování, např. komunikace, obratiště, stezky a trasy pro pěší a cyklisty; dále související stavby DI. Související DI nepřenáší nadmístní dopravní vztahy.
	Související technická infrastruktura (TI)		Technická infrastruktura (**TI**) sloužící pro uspokojení potřeb vymezené plochy s rozdílným způsobem využití a navazující části sídla, např. liniové trasy vodovodu, kanalizace, plynu, elektrického vedení; dále související stavby TI. Související TI nepřenáší nadmístní dopravní vztahy.
	Související stavby DI a TI	Stavby nezbytné k zajištění stavby DI a TI jako fungujícího celku:	
		souvise jící	opěrné zdi, mosty, tunely, lávky, podchody, protihlukové stěny, křižovatky, přeložky silnic nižších tříd, místních a účelových

Pojem / zkratka			Definice / vysvětlivka
		stavby DI	komunikací, dešťové usazovací nádrže,
		související stavby TI	trafostanice, regulační stanice plynu, šachty, čerpací stanice, shybky, s výjimkou rozvoden, kompresorových stanic apod.
	Stavby související s drážní dopravou		železniční stanice, zastávky, nástupiště, provozní budovy, depa, opravny, vozovny, překladiště,…
Stavby	**stavby a zařízení městotvorného charakteru**		Stavby a zařízení občanského vybavení, které do daného území přináší život a zpestření s důrazem na pohyb pěších – např. zařízení veřejné správy, administrativy (úřady, banky, spořitelny, pojišťovny …), ubytování a stravování (hotely, restaurace, vinárny, kavárny, pivnice, cukrárny, bufety), kultury (muzeum, galerie, kino, divadlo), za podmínky, že nevyvolávají požadavky na budování kapacitních parkovišť (příp. kap. parkovací a odstavná stání jsou v přijatelné docházkové vzdálenost) a že se nejedná o velkokapacitní, monofunkční stavby.
	Stavba doplňková		Stavba, která se stavbou hlavní svým účelem a umístěním souvisí, a která zabezpečuje funkčnost stavby hlavní (její uživatelnost) nebo doplňuje základní funkci stavby hlavní.
	Stavby související s aktivitami zahrádkaření		Například sklady na zahradní nářadí, kůlny, altány, přístřešky k posezení,… do 20 m^2 zastavěné plochy.
	Doplňková stavba pro chovatelství a pěstitelství		Stavba pro zemědělství, sloužící chovu drobných domácích užitkových zvířat a k uskladnění nářadí a plodin, včelín, které splňují příslušné hygienické předpisy a normy a nemají negativní vliv (hluk, zápach, obtěžování hmyzem apod.) na užívání staveb ve svém okolí. Zastavěná plocha max. 60 m^2. Max. počet na pozemku – 1 stavba.
	Stavba hlavní		Stavba hlavní vždy souvisí s funkčním využitím stavebního pozemku.
	Stavba pro bydlení	**Rodinný dům (RD)**	Stavba pro bydlení, která má nejvýše tři samostatné byty, nejvýše dvě nadzemní a jedno podzemní podlaží a podkroví.
		Viladům	Samostatná stavba pro bydlení s větším komfortem o více než třech bytových jednotkách, nepřevyšující 4 nadzemní podlaží, pro každou bytovou jednotku je řešeno garážové stání v objektu; na stavbu navazují zahrádky nebo předzahrádky pro každou bytovou jednotku.
		Bytový dům (BD)	Stavba pro bydlení, v níž více než polovina podlahové plochy odpovídá požadavkům na trvalé bydlení, počet samostatných bytů je 4 a více.
		Mobilní dům	Nízkonákladové bydlení v rodinném domě (modulový systém), vyrobeném v továrně na nosném podvozku, aby jej bylo možno přesouvat z místa na místo, které splňuje technické požadavky na rodinné domy.
		Polyfunkční dům	Stavba sdružující více funkcí svým provozem vzájemně slučitelných. Může zahrnovat byty vč. domovního vybavení k bytům, jejichž souhrnná plocha je menší než 2/3 podlahové plochy domu.
	Stavby pro obchod	Zařízení nebo činnost zahrnující nákup od výrobce nebo od velkoobchodu a jeho prodej bez dalšího zpracování konečnému spotřebiteli. Pro potřeby UP jsou zařízení členěna dle velikosti prodejní plochy na prodejny:	
		Drobné prodejny	**s prodejní plochou do 400 m^2**

Pojem / zkratka			Definice / vysvětlivka
		Stavby pro obchod	**s prodejní plochou 400–2000 m²** (supermarkety) jsou samoobslužné prodejny s nabídkou převážně potravinářského zboží denní potřeby a s doplňkovým nepotravinářským zbožím – drogerie, tisk; zvýšený důraz se klade především na nabídku čerstvého zboží.
		Stavby pro obchod	**s prodejní plochou nad 2000 m²** (hypermarkety), jsou samoobslužné velkokapacitní prodejny s maloobchodním prodejem s širokou nabídkou potravinářského a nepotravinářského zboží pod jednou střechou; kvůli své rozloze jsou umísťovány do předměstí, za město nebo do lokalit snadno přístupných automobilovou dopravou a veřejnou dopravou.
		Nákupní centrum	Maloobchodní zařízení sdružující různé druhy samoobslužných prodejen potravinářského i nepotravinářského zboží; většinou je doplněno o stravování a další služby a atraktivity v jednom celku, jednotně vybudovaném a provozovaném podle určité koncepce a pravidel tak, aby zde návštěvníci nalezli optimální podmínky i potěšení z nákupu. Součástí nákupního centra je zpravidla supermarket - samoobslužný obchod s prodejní plochou 400 – 2 500 m², ve kterých převažuje nabídka potravin doplněná zbožím denní potřeby a doplňkovým nepotravinářským zbožím.
	Stavba pro výrobu a skladování		Stavba určená pro průmyslovou, drobnou, nebo nerušící výrobu, a dále pro skladování výrobků, hmot a materiálů vzniklých při této výrobní činnosti.
	Stavby a zařízení pro vzdělávání a výchovu		Stavby pro předškolní výchovu a školní výchovu (základní, střední, vyšší odborné a vysokoškolské vzdělávání), včetně ubytovacích zařízení sloužící pro tato zařízení (internáty, koleje apod.).
	stavby a zařízení pro zdravotní a sociální služby		Polikliniky, nemocnice, lůžková zařízení následné péče, penziony a domovy pro seniory, léčebny dlouhodobě nemocných (LDN), hospice, jesle, zařízení péče o rodinu (např. zařízení pěstounské péče, protialkoholní léčebny), apod.
stavby a zařízení pro informace, reklamu a propagaci			informační a reklamní panel, tabule, deska či jiná konstrukce a technické zařízení, stavba pro reklamu
Stavby, zařízení a jiná opatření v krajině	**stavby, zařízení a jiná opatření pro snižování nebezpečí ekologických a přírodních katastrof a pro odstraňování jejich důsledků**		– protipovodňové hráze, suché poldry, stavby pro zachycení přívalových dešťů, stavby a opatření pro udržení vody v krajině – zachování a využití přirozených inundačních území
	stavby a opatření ke snížení erozního ohrožení a zvyšování retenčních schopností krajiny		– protierozní meze, remízky, vegetační pásy hrázkování, zatravnění, změna způsob orby (po vrstevnici), mokřady, – obnova přirozené retenční a akumulační schopnosti krajiny, vodních toků a údolních niv – obnova přirozené délky a trasy toku, přirozeného podélného i příčného profilu (meandry), obnova břehových porostů,…umožnění vybřežování toků již při nižších průtocích (tam, kde je to možné) – vodní plochy, dešťové zdrže
	stavby, zařízení a jiná opatření pro ochranu přírody a krajiny		– např. budování a revitalizace vodních toků, tůní, mokřadů, větrolamy, aleje, protierozní opatření, drobné terénní úpravy, meze, průlehy

Pojem / zkratka		Definice / vysvětlivka
	stavby pro zemědělství typu lehkých přístřešků	– otevřené přístřešky pro volné ustájení dobytka – o jednom nadzemním podlaží do 70 m^2 zastavěné plochy a do 7 m výšky – posedy, kazatelny – včelíny – o jednom nadzemním podlaží do 15 m^2 zastavěné plochy a do 3 m výšky – stavby pro ukládání krmiva a steliva (sena, slámy apod.) – o jednom nadzemním podlaží do 50 m^2 zastavěné plochy a do 5 m výšky
	stavby pro lesnictví	– stavby k zajištění provozu lesních školek, k provozování myslivosti (např. krmelce, stavby pro skladování krmiva, sazenic stromů) o jednom nadzemním podlaží do 30 m^2 zastavěné plochy a do 5 m výšky – posedy, kazatelny – zařízení pro chov, např. voliéry – oplocenky
	hygienická zařízení	Stavby sloužící osobní hygieně, vybavené vždy zdravotně technickými zařizovacími předměty – záchody, sprchami, apod. jako doprovodná funkce ploch rekreace a rekreačního využívání krajiny, a dalších ploch dle definovaných podmínek. Jedná se o stavbu o jednom nadzemním podlaží do 40 m^2 zastavěné plochy a do 4 m výšky.
	Ekologická a informační centra	Stavby pro osvětu a informaci návštěvníků řešeného území se zaměřením např. na ochranu přírody a krajiny, prezentaci kulturních a přírodních hodnot území,… jedná se o stavbu o jednom nadzemním podlaží do 30 m^2 zastavěné plochy a do 5 m výšky.
STK		stanice technické kontroly
STL/VTL		plynovod středotlaký/ vysokotlaký plynovod
TAP		tuhé alternativní palivo
Teplárenský zdroj		Zdroj, v němž se ve společném oběhu sdruženě vyrábí teplo a elektřina, případně jiný druh energie (chlad, stlačený vzduch, atd.). Pozn. nejedná se o kotelny, tepelná čerpadla, apod.
Tržiště		Obchodní zařízení se stánkovým způsobem prodeje.
Tržnice		Obchodní zařízení se stánkovým způsobem prodeje v rámci zastřešené nebo uzavřené stavby.
ÚAP		územně analytické podklady
ULL		ultra lehké letadlo
ÚP		územní plán
ÚPD		územně plánovací dokumentace
ÚPO		územní plán obce
ÚPP		územně plánovací podklady
Urbanistická struktura		Výsledek prostorového uspořádání souborů staveb, lokalit a města. Rozumí se jím navzájem se ovlivňující prostorové prvky, které tvoří např. bloky, ulice, stavební čáry, budovy nebo veřejná prostranství. Historická urbanistická struktura je skladbou prvků jedinečných

Pojem / zkratka		Definice / vysvětlivka
		pro sídlo – půdorysná struktura sídla, parcelace určující půdorysnou skladbu zástavby, hmotová skladba zástavby, dominanty, kompoziční vztahy prostorů.
ÚSES		Územní systém ekologické stability sestávající ze skladebných prvků, kterými jsou – biocentra, biokoridory, interakční prvky; hlavními cíli ÚSES je: – uchování a zabezpečení vývoje přirozeného genofondu krajiny v rámci jeho přirozeného prostorového členění. – vytvoření optimálního prostorového základu ekologicky stabilních ploch v krajině z hlediska zabezpečení jejich maximálního kladného působení na okolní méně stabilní části. Minimální parametry jednotlivých skladebných prvků ÚSES, které jsou dány právními předpisy, zajišťují, aby byl územní systém ekologické stability funkční.
Ustupující podlaží		Podlaží ustupuje směrem od veřejného prostranství (ulice, náměstí, parky,…), a jeho výměra je max. 80% půdorysné plochy předcházejícího podlaží.
ÚS		Územní studie
Území ve vlivech důlní činnosti - plocha (A_k)		Plochy (A_k) jsou vymezeny v části území CHLÚ české části Hornoslezské pánve. Plocha (A_k) je území nad uhlonosným karbonem, které bylo dlouhodobě ovlivněno důlní činností nebo nadále bude ve vlivu stávajícího dobývání slojí. Jde o oblast se zjištěnými déletrvajícími anomáliemi v projevech důlních vlivů na povrchu. Omezující podmínky využití tohoto území jsou definované v kap. 6.1., odst. Podmínky využití území ve vlivech důlní činnosti – plocha (A_k).
Veřejné tábořiště (kemp)		Jedná se o ubytování ve vlastních mobilních ubytovacích zařízeních, zejména turistických stanech, obytných kempingových přívěsech, obytných automobilech – karavanech,…), umístěné v jednom areálu provozovatele. Areál může být vybaven společným zázemím (hygienické zařízení, kuchyňky, …) o jednom nadzemním podlaží a podkroví a zastavěnou plochu max. 70 m^2.
VHD		veřejná hromadná doprava
VKP		významný krajinný prvek
VN / VVN / ZVN		elektrická vedení vysokého /velmi vysokého napětí/ zvláště vysoké napětí
VPO		veřejně prospěšné opatření
VPS		veřejně prospěšná stavba
Výroba	**těžký průmysl**	Plochy výrobních areálů těžkého průmyslu a energetiky s případným negativním vlivem nad přípustnou mez mimo areál. Průmysl, který nevyrábí výrobky pro přímou spotřebu obyvatelstva – těžba surovin, hutnictví, strojírenství.
	zpracovatelský průmysl	Výrobní činnosti zpracovatelského průmyslu zahrnují přeměnu materiálů na nové produkty, kdy výsledkem je nový výrobek,

Pojem / zkratka		Definice / vysvětlivka
		např. výroba potravinářských výrobků, nápojů, výroba textilií, oděvů, usní, zpracování dřeva, výroba dřevěných výrobků, nábytku, výroba papíru a výrobků z papíru, tisk a související činnosti, výroba chemických látek a přípravků, výroba farmaceutických výrobků, výroba pryžových a plastových výrobků, výroba kovových konstrukcí, výroba počítačů, elektronických a optických přístrojů, výroba elektrických zařízení, výroba strojů a zařízení, výroba motorových vozidel a ostatních dopravních prostředků, výroba lékařských nástrojů, sportovních potřeb, hraček, výroba nábytku, zpracování dřeva, výroba stavebního materiálu a výrobků Za zpracovatelský průmysl nelze v případě ÚP Karviné považovat – těžbu surovin, hutnictví (výrobu železa a oceli), výrobu koksu a rafinovaných ropných výrobků, výrobu základních kovů a jejich hutní zpracování, slévárenství, výrobu ropných produktů, pesticidů,….apod.
	lehký průmysl	Výroba, která je orientována na spotřebitele, se zvýšenými nároky na přepravu – plochy jsou situovány v návaznosti na plochy dopravní infrastruktury. Zařízení používaná v lehkém průmyslu mají menší ekologické dopady, než zařízení v těžkém průmyslu. Příkladem lehkého průmyslu je např. průmysl potravinářský, oděvní, obuvnický a kožedělný, nábytkářský, papírenský a polygrafický, sklářský a porcelánový, průmysl spotřební elektroniky a domácích spotřebičů, výroba a montáž součástek a komponentů, výroba zdvihacích zařízení, výroba a kompletace pro zdravotnictví, kovovýroba, komponenty pro elektrotechnický průmysl, výrobky pro stavebnictví, zpracování a tváření plastů, komponenty pro automobilový průmysl,……apod.
	drobná výroba	Výroba netovárního charakteru - výroba menšího rozsahu co do výměry pozemku, počtu zaměstnanců a objemu přepravy. Možné negativní vlivy nesmí přesáhnout hranice pozemku provozovny, příp. plochy vymezené pro výrobu ve vztahu ke stávajícím chráněným venkovním prostorům nebo chráněným venkovním prostorům staveb, z čehož vyplývá, že provozovny (např. stolárna, truhlárna, autoservis, pneuservis apod.) se mohou při splnění těchto podmínek vyskytovat v zastavěném území.
	nerušící drobná výroba	Výroba, která svým rozsahem a kapacitou nemění charakter území, vyjádřený hlavním funkčním využitím. Je charakteru malovýroby, obvykle živnostenského podnikání obyvatel obce, s malým počtem zaměstnanců. Svým provozováním neovlivňuje negativními účinky (účinky hlukové a účinky zhoršující kvalitu ovzduší a prostředí) související území a neklade zvýšené nároky na dopravní zátěž území. Lze ji integrovat do ploch jiných funkcí, např. bydlení. Negativní účinky na okolí nepřekročí hranice budovy či areálu. Nerušící drobnou výrobou se míní například tiskárny, pekárny, výrobny potravin a nápojů, výměna autoskel, auto-elektro opravna,… v případě, že odpovídají výše uvedené charakteristice. Za nerušící výrobu nelze považovat např. autoservisy, klempírny, lakovny, betonárky a další provozy vyžadující vstup těžké nákladní dopravy do území.
Výšková hladina zástavby		Výška staveb nad přilehlým terénem, dána převládající výškou hřebenů střech či atik rovných střech v charakteristickém vzorku zástavby v dané lokalitě.
Výšková regulace zástavby		Maximální přípustná výška zástavby – v ÚP je vyjádřená více

Pojem / zkratka		Definice / vysvětlivka
		způsoby, např. číslovkou udávající max. počet podlaží, podrobněji v kap. 6.2.
Zařízení	**pro organizovaný sport**	Areály a sportovních plochy, obvykle s doplňkovými stavbami, kde se předpokládá případně i pořádání sportovních utkání. Je obvykle organizačně vázaný na sportovní kluby.
	pro neorganizovaný sport	Veřejnosti volně přístupné sportovní plochy a areály pro sportovní vyžití rekreačního charakteru sloužící různým věkovým a zájmovým skupinám. (např. centra pohybových aktivit, tělocvičny, plavecké bazény, posilovny, dopravní hřiště,……
zábavní zařízení a plochy pro dočasná zábavní zařízení		Veřejnosti volně přístupné plochy pro cirkusy, pouťové atrakce, související stánkový prodej.
zábavní centra		Např. rodinná zábavní a adrenalinová centra ,dětská zábavní centra, JumpPark, herny, kasina, laser game, bowlingová centra, naučně zábavné parky apod.
Zeleň	**izolační zeleň**	Skladba zeleně přispívající k omezení hlučnosti z dopravy, výroby, účinků větrné a vodní eroze, přívalových dešťů,…apod.; min. šířka pásu izolační zeleně – 5 m.
	kompoziční zeleň	Skladba zeleně přispívající k začlenění zástavby do urbanizovaného území a do krajiny, k eliminaci negativních dominant v urbanizovaném území i krajině.
	krajinná zeleň	Plochy zeleně v krajině, na nichž převládají vegetační prvky mimo lesní půdní fond a ve kterých převládá funkce přírodních složek (např. plochy zeleně přírodního nebo přírodě blízkého charakteru, travnaté plochy, stromová a keřová zeleň často ve spojitosti s vodními prvky, příp. skalními prvky, stromy či keře rostoucí jednotlivě nebo ve skupinách ve volné krajině, remízky, meze,…).
	městská zeleň	Jedná se o plochy zeleně v urbanizovaném území (jsou součástí sídelní zeleně), v ÚP začleněné do ploch zeleně – parků a parkově upravených ploch - ZP a zeleně sídelní ostatní - ZS.
	příměstská zeleň	Jedná se o plochy lesoparků a rekreační zeleně v krajině, v ÚP začleněné do ploch zeleně jiné - rekreační – ZX.
Zemědělská půda (ZPF)		Zemědělský půdní fond (ZPF) - je souhrn druhů pozemků (orná půda, zahrada, ovocný sad, trvalý travní porost,…), sloužících bezprostředně zemědělskému výrobnímu procesu jako základní prostředek, z něhož se získává rostlinná produkce.
ZÚR MSK		zásady územního rozvoje Moravskoslezského kraje, v platném znění.
ŽP		životní prostředí
st.		železniční stanice

7. VYMEZENÍ VEŘEJNĚ PROSPĚŠNÝCH STAVEB, VEŘEJNĚ PROSPĚŠNÝCH OPATŘENÍ, STAVEB A OPATŘENÍ K ZAJIŠŤOVÁNÍ OBRANY A BEZPEČNOSTI STÁTU A PLOCH PRO ASANACI, PRO KTERÉ LZE PRÁVA K POZEMKŮM A STAVBÁM VYVLASTNIT

Jsou vymezeny veřejně prospěšné stavby, veřejně prospěšná opatření, pro které lze práva k pozemkům a stavbám vyvlastnit. V grafické části jsou zobrazeny ve výkrese I.4 Výkres veřejně prospěšných staveb, opatření a asanací.

V případě křížení VPS dopravní infrastruktury s jinými VPS a VPO – má prioritu ochrana VPS zahrnující dopravní infrastruktury, např., při křížení veřejně prospěšné stavby VD.D142 (II/475 přeložka) a veřejně prospěšného opatření VK.X6 (dešťová zdrž) má prioritu ochrana VPS VD.D142.

Do ÚP Karviné byly z nadřazené ÚPD (*ZÚR MSK*) převzaty a zpřesněny tyto veřejně prospěšné stavby (VPS):

ozn. VPS v ÚP	VEŘEJNĚ PROSPĚŠNÁ STAVBA název	katastrální území
DOPRAVNÍ INFRASTRUKTURA		
VD.DZ5	~~Silnice~~ I/67 Bohumín – Karviná	Staré Město u Karviné
VD.D84	I/67 jihozápadní obchvat Karviné~~, přeložka~~	Karviná-město, Darkov, Ráj
VD.D142	II/475 – dvě dílčí přeložky (~~převzat~~ pouze úsek zasahující do území obou obcí)~~,~~ ~~dvoupruhová směrově nedělená silnice II. třídy~~	Karviná-město
VD.D164	Žel. trať č. 320, Dětmarovice – Karviná – Český Těšín – Třinec – Mosty u Jablunkova st. hranice ČR/SR, modernizace v rámci III. železničního tranzitního koridoru	Staré Město u Karviné, Karviná-město, Darkov, Louky nad Olší
VD.D199	I/59 úsek Petřvald ~~(R67)~~ – Karviná (I/67), rozšíření	Karviná-Doly, Karviná-město
VD.DZ14	Optimalizace celostátní tratě č. 321 Ostrava-Svinov - Havířov - Český Těšín	Louky nad Olší
TECHNICKÁ INFRASTRUKTURA		
VT.EZ6	Transformační stanice 110/22 kV Karviná–Doly, včetně přívodního nadzemního vedení VVN 110 kV z TS Albrechtice	Karviná-Doly
VT.E2	Energetický zdroj Karviná (EZK) – nový energetický zdroj	Karviná-Doly
VT.P2	*zrušeno*	
VT.T1	Dětmarovice – Karviná (TN) – výstavba tepelného napaječe 2x DN 800 podél trati ČD	Staré Město u Karviné, Karviná-město
VT.EZ9	Plocha a koridor technické infrastruktury pro umístění nové rozvodny 400/110/22 kV Dětmarovice a pro vedení 400 kV a 110 kV	Staré Město u Karviné

Do ÚP Karviné byla z nadřazené ÚPD (*ZÚR MSK*) převzata a zpřesněna tato veřejně prospěšná opatření (VPO):

ozn. v ÚP	VEŘEJNĚ PROSPĚŠNÉ OPATŘENÍ	katastrální území
ÚZEMNÍ SYSTÉM EKOLOGICKÉ STABILITY		
VU.RBC135	Hornosušské Doly	Karviná-Doly

ozn. v ÚP	VEŘEJNĚ PROSPĚŠNÉ OPATŘENÍ	katastrální území
VU.RBC163	Loucký les	Louky nad Olší
VU.RBC170	Mezi doly	Karviná-Doly
VU.RBC198	Pod Kempy	Louky nad Olší
VU.RBC199	Pod Rájem	Darkov, Ráj
VU.RBC209	Rajský les	Ráj
VU.RBC218	Staroměstská niva	Staré Město u Karviné
VU.RBK576	~~RK 960~~ RBK.576	Staré Město u Karviné, Karviná-město, Karviná-Doly, Darkov, Ráj
VU.RBK577	~~RK 961~~ RBK.577	Darkov, Louky nad Olší
VU.RBK579	~~RK 968~~ RBK.579	Ráj

V ÚP Karviné jsou vymezeny tyto veřejně prospěšné stavby (VPS) a veřejně prospěšná opatření (VPO):

ozn.	VEŘEJNĚ PROSPĚŠNÁ STAVBA	katastrální území
DOPRAVNÍ A TECHNICKÁ INFRASTRUKTURA		
VD.Z5	chodník, kanalizace, plynovod	Karviná-město
VD.Z6	chodník	Karviná-město
VD.Z7	komunikace, vodovod, kanalizace, plynovod, podzemní vedení vn	Karviná-město, Ráj
VD.Z14	komunikace, vodovod, kanalizace, plynovod	Ráj
VD.Z17	komunikace, vodovod, kanalizace, plynovod	Ráj
VD.Z18	komunikace, vodovod, kanalizace, plynovod	Ráj
VD.Z19	komunikace	Ráj
VD.Z27	komunikace, chodník, vodovod, plynovod	Karviná-město
VD.Z33	komunikace, vodovod, kanalizace, podzemní vedení vn	Karviná-město
VD.Z37	komunikace, kanalizace, plynovod, kabelové vedení vn	Karviná-město
VD.Z39	komunikace, vodovod, kanalizace, plynovod	Karviná-město
VD.Z47	komunikace, vodovod, kanalizace	Karviná-město
VD.Z49	komunikace, vodovod, kanalizace, plynovod	Karviná-město
VD.Z50	komunikace, vodovod, kanalizace, plynovod	Karviná-město
VD.Z54	chodník	Karviná-město
VD.Z59a	komunikace, vodovod, kanalizace, plynovod	Karviná-město
VD.Z59b	komunikace, vodovod, kanalizace, plynovod	Karviná-město
VD.Z61	*zrušeno*	
VD.Z67	komunikace	Ráj
VD.Z70	komunikace	Ráj
VD.Z73	komunikace, vodovod, kanalizace, plynovod	Ráj
VD.Z92	komunikace, vodovod, kanalizace, plynovod, čerpací stanice kanalizace, dešťová zdrž	Ráj
VD.Z93	komunikace, vodovod, kanalizace, plynovod	Ráj
VD.Z94	komunikace, vodovod, kanalizace, plynovod	Ráj
VD.Z97	náměstí, křižovatka komunikací, kanalizace	Karviná-město
VD.Z100	komunikace, kanalizace	Ráj
VD.Z106	komunikace, kanalizace, plynovod	Ráj

ozn.	VEŘEJNĚ PROSPĚŠNÁ STAVBA	katastrální území
VD.Z112	komunikace, vodovod, kanalizace, plynovod	Ráj
VD.Z113	chodník, kabelové vedení vn	Ráj
VD.Z116	komunikace, vodovod, kanalizace, plynovod, čerpací stanice kanalizace	Ráj
VD.Z119	komunikace	Ráj
VD.Z121	komunikace, kabelové vedení vn	Ráj
VD.Z125	komunikace, vodovod, kanalizace, plynovod, čerpací stanice kanalizace	Ráj
VD.Z132	komunikace, vodovod, kanalizace, plynovod	Karviná-město
VD.Z133	komunikace	Karviná-město
VD.Z134	komunikace, vodovod, kanalizace, plynovod	Karviná-město
VD.Z135	komunikace, vodovod, kanalizace, plynovod	Karviná-město
VD.Z151	komunikace	Louky nad Olší
VD.Z152	přeložka silnice I/67, komunikace, kanalizace	Louky nad Olší
VD.Z161	komunikace, vodovod, kanalizace, plynovod	Karviná-město, Ráj
VD.Z162	komunikace	Ráj
VD.Z163	komunikace, vodovod, kanalizace, plynovod	Ráj
VD.Z164	komunikace, vodovod, plynovod, kabelové vedení vn	Ráj
VD.Z165	rozšíření komunikace v ul. Mickiewiczova, cyklotrasa, vodovod, kanalizace, plynovod, kabelové vedení vn	Karviná-město, Ráj
VD.Z176	úpravy komunikace I/67 včetně křižovatek, cyklostezky, kanalizace, čerpací stanice kanalizace	Karviná-město, Staré Město u Karviné
VD.Z185	komunikace	Staré Město u Karviné
VD.Z187	napojení komunikace v ul. Svornosti a silnice III/4687 na přeložku silnice I/67, vodovod	Darkov
VD.Z191	komunikace, cyklotrasa, vodovod	Darkov
VD.Z192	komunikace, cyklotrasa, vodovod	Darkov
VD.Z200	komunikace, vodovod, kanalizace, plynovod	Staré Město u Karviné
VD.Z201	komunikace, vodovod, kanalizace, plynovod	Staré Město u Karviné
VD.Z212	komunikace, vodovod, kanalizace, plynovod, kabelové vedení vn	Staré Město u Karviné
VD.Z216	rozšíření komunikace v ul. Svornosti, nová komunikace k žst. Darkov	Darkov
VD.Z220	komunikace	Darkov
VD.Z228	komunikace	Darkov
VD.Z232	komunikace, parkoviště, cyklotrasa	Karviná-Doly
VD.Z233	komunikace, parkoviště	Karviná-Doly
VD.Z237	přeložka silnice I/67	Louky nad Olší
VD.Z251	rozšíření komunikace, nová komunikace, chodník, vodovod, kanalizace, plynovod	Darkov
VD.Z260	komunikace, vodovod, kanalizace, plynovod	Darkov
VD.Z265	rozšíření komunikace v ul. U Farmy, cyklotrasa, vodovod, kanalizace, plynovod, kabelové vedení vn	Ráj
VD.Z287	komunikace, cyklotrasa, vodovod, plynovod	Karviná-Doly

ozn.	VEŘEJNĚ PROSPĚŠNÁ STAVBA	katastrální území
VD.Z290	komunikace, vodovod, plynovod, kabelové vedení vn	Karviná-Doly
VD.Z292	*zrušeno*	
VD.Z302	komunikace	Staré Město u Karviné
VD.Z304	komunikace, cyklotrasa, kabelové vedení vn	Karviná-město, Staré Město u Karviné
VD.Z306	komunikace, vodovod, kanalizace, plynovod	Staré Město u Karviné
VD.Z310	komunikace	Karviná-město
VD.Z320	komunikace, chodník, vodovod, kanalizace, plynovod	Ráj
VD.Z324	rozšíření komunikace	Karviná-město
VD.Z327	komunikace	Karviná-Doly
VD.Z336	komunikace, chodník	Karviná-město
VD.Z338	chodník, kanalizace	Ráj
VD.Z345	komunikace, cyklotrasa, horkovod	Karviná-Doly
VD.Z351	komunikace, vodovod, kanalizace, plynovod, čerpací stanice kanalizace	Ráj
VD.Z381	komunikace, vodovod, kanalizace, plynovod	Karviná-město
VD.P11	chodník, cyklotrasa	Karviná-město
VD.P16	chodník, cyklotrasa	Karviná-město
VD.P31	chodník	Karviná-město
VD.P38	*zrušeno*	
VD.Z189	parkoviště	Darkov
VD.Z190	parkoviště	Darkov
VD.Z209	parkoviště	Karviná-město
VD.Z210	parkoviště	Karviná-město
VD.Z223	parkoviště	Karviná-Doly
VD.Z229	II/475 – nadjezd nad tratí č. 320	Louky nad Olší
VD.Z254	parkovací dům	Karviná-město
VD.Z261	parkoviště	Karviná-město
VD.Z263	účelová komunikace, cyklotrasa	Karviná-Doly
VD.Z275	účelová komunikace, cyklotrasa, kanalizace	Ráj
VD.Z308	parkoviště	Darkov
VD.Z325	parkovací dům	Karviná-město
VD.Z326	parkovací dům	Karviná-město
VD.Z344	křižovatka, cyklotrasa, plynovod	Karviná-Doly
VD.Z346	železniční vlečka	Karviná-Doly
VD.Z347	křižovatka, cyklotrasa, vodovod, plynovod	Karviná-Doly
VD.Z348	parkoviště	Karviná-Doly
VD.Z350	komunikace, cyklotrasa	Karviná-město, Darkov
VD.Z375	parkoviště	Karviná-město
VD.Z376	parkoviště	Karviná-město
VD.Z377	napojení komunikace na silnici I/59	Karviná-Doly
VD.P22	úprava komunikací, parkoviště, kanalizace, čerpací stanice kanalizace	Karviná-město
VD.P27	*zrušeno*	
VD.P33	*zrušeno*	

ozn.	VEŘEJNĚ PROSPĚŠNÁ STAVBA	katastrální území
VD.P44	účelová komunikace	Staré Město u Karviné
TECHNICKÁ INFRASTRUKTURA		
VT.KT7	vedení VN včetně trafostanice	Louky nad Olší
VT.KT8	podzemní kabelové vedení VN – kabelizace nadzemního vedení	Karviná-město
VT.KT18	odkanalizování lokality Kempy	Louky nad Olší
VT.KT23	přeložka vodovodu Bludovice – Karviná	Ráj
VT.KT24	dešťová kanalizace pro lokality Z.319, Z.321b, Z.322	Ráj
VT.KT25	dešťová kanalizace pro lokality Z.114, Z.115	Ráj
VT.KT26	dešťová kanalizace pro lokality Z.123a, Z.123b	Ráj
VT.KT28	podzemní kabelové vedení VN – přivedení el. příkonu do spínací stanice Mizerov	Staré Město u Karviné, Karviná-město
VT.KT29	podzemní kabelové vedení VN – kabelizace nadzemního vedení	Ráj
VT.KT30	kabelové vedení VN a plynovod u lokality Z.31 UP	Karviná–město
VT.KT32	dešťová kanalizace pro lokalitu Z.122	Ráj
VT.KT33	VTL a STL plynovod včetně VTL regulační stanice pro průmyslovou zónu Nad Barborou	Karviná-Doly
VT.KT35	splašková kanalizace	Louky nad Olší
VT.Z173	průmyslová zóna Nové Pole (TR) – stavba napájecího bodu TR 110/22 kV	Staré Město u Karviné
VT.Z297	čistírna odpadních vod Louky	Louky nad Olší
VT.Z309	plocha pro odpadové hospodářství	Karviná-Doly

V ÚP Karviné jsou vymezena tato veřejně prospěšná opatření (VPO):

ozn.	VEŘEJNĚ PROSPĚŠNÉ OPATŘENÍ	katastrální území
ÚZEMNÍ SYSTÉM EKOLOGICKÉ STABILITY		
VU.LBK1	lokální biokoridor LBK.1	Karviná-Doly
VU.LBK2	lokální biokoridor LBK.2	Karviná-Doly
VU.LBK3	lokální biokoridor LBK.3	Karviná-Doly
VU.LBK4	lokální biokoridor LBK.4	Karviná-Doly
VU.LBK6	lokální biokoridor LBK.6	Karviná-Doly
VU.LBK7	lokální biokoridor LBK.7	Karviná-Doly
VU.LBK8	lokální biokoridor LBK.8	Karviná-Doly
VU.LBK9	lokální biokoridor LBK.9	Karviná-Doly
VU.LBK10	lokální biokoridor LBK.10	Karviná-Doly, Darkov, Karviná-město
VU.LBK11	lokální biokoridor LBK.11	Darkov
VU.LBK12	lokální biokoridor LBK.12	Darkov
VU.LBK13	lokální biokoridor LBK.13	Darkov, Louky nad Olší
VU.LBK14	lokální biokoridor LBK.14	Louky nad Olší
VU.LBK15	lokální biokoridor LBK.15	Louky nad Olší
VU.LBK18	lokální biokoridor LBK.18	Louky nad Olší
VU.LBK19	lokální biokoridor LBK.19	Ráj, Karviná-město
VU.LBK20	lokální biokoridor LBK.20	Staré Město u Karviné
VU.LBK21	lokální biokoridor LBK.21	Staré Město u Karviné

ozn.	VEŘEJNĚ PROSPĚŠNÉ OPATŘENÍ	katastrální území
VU.LBC8	lokální biocentrum LBC.8	Staré Město u Karviné
VU.LBC9	lokální biocentrum LBC.9	Karviná-Doly
VU.LBC10	lokální biocentrum LBC.10	Karviná-Doly
VU.LBC11	lokální biocentrum LBC.11	Karviná-Doly
VU.LBC12	lokální biocentrum LBC.12	Karviná-Doly
VU.LBC13	lokální biocentrum LBC.13	Karviná-Doly
VU.LBC14	lokální biocentrum LBC.14	Karviná-Doly, Darkov
VU.LBC15	lokální biocentrum LBC.15	Darkov, Louky nad Olší
VU.LBC16	lokální biocentrum LBC.16	Louky nad Olší
VU.LBC17	lokální biocentrum LBC.17	Louky nad Olší
OPATŘENÍ KE SNÍŽENÍ OHROŽENÍ ÚZEMÍ POVODNĚMI		
VK.X1	poldr u sídliště Hranice – ulice Čsl. armády	Karviná-město
VK.X2	poldr v povodí bezejmenného vodního toku – ulice Nad Dubinou	Karviná-město
VK.X3	poldr v povodí bezejmenného vodního toku – lesopark Dubina	Karviná-město
VK.X4	poldr v povodí bezejmenného vodního toku – lesopark Dubina	Karviná-město
VK.X6	dešťová zdrž – ulice Rudé armády	Karviná-město
VK.X7	poldr v povodí bezejmenného vodního toku – lesopark Dubina	Karviná-město
VK.X8	poldr v povodí Rájeckého potoka – lesopark Bažantnice	Ráj
VK.X9	poldr v povodí Rájeckého potoka – ulice U Farmy	Ráj
VK.X10	dešťová zdrž v povodí Rájeckého potoka – obytná zóna Ráj	Ráj
VK.X11	dešťová zdrž v povodí Rájeckého potoka – obytná zóna Ráj	Ráj
VK.X12	dešťová zdrž – ulice Kubiszova	Ráj
VK.Y1	revitalizace vodního toku Mlýnka v Karviné	Staré Město u Karviné, Karviná-město, Darkov, Ráj
VK.Y2	revitalizace vodního toku Kanalizační stoka ALFA	Ráj
VK.Y3	obnova vodního toku včetně rybníků v prostoru Ráje	Ráj
VK.Y4	otevřený příkop ulice U Farmy	Ráj
VK.Y5	otevřený příkop Ráj – jih, včetně revitalizace rybníka	Ráj

Veřejně prospěšné stavby a opatření k zajišťování obrany a bezpečnosti státu a plochy pro asanaci nejsou vymezeny.

8. VYMEZENÍ VEŘEJNĚ PROSPĚŠNÝCH STAVEB A VEŘEJNÝCH PROSTRANSTVÍ, PRO KTERÉ LZE UPLATNIT PŘEDKUPNÍ PRÁVO, S UVEDENÍM V ČÍ PROSPĚCH JE PŘEDKUPNÍ PRÁVO ZŘIZOVÁNO, PARCELNÍCH ČÍSEL POZEMKŮ, NÁZVU KATASTRÁLNÍHO ÚZEMÍ A PŘÍPADNĚ DALŠÍCH ÚDAJŮ PODLE § 8 KATASTRÁLNÍHO ZÁKONA

Územní plán nevymezuje veřejně prospěšné stavby a veřejná prostranství, pro které lze uplatnit předkupní právo.

9. STANOVENÍ KOMPENZAČNÍCH OPATŘENÍ PODLE § 50 ODST. 6 STAVEBNÍHO ZÁKONA

Kompenzační opatření nejsou stanovena.

10. VYMEZENÍ PLOCH A KORIDORŮ ÚZEMNÍCH REZERV A STANOVENÍ MOŽNÉHO BUDOUCÍHO VYUŽITÍ, VČETNĚ PODMÍNEK PRO JEHO PROVĚŘENÍ

Jsou vymezeny plochy a koridory územních rezerv, je stanoveno možné budoucího využití, včetně podmínek pro jeho prověření. V grafické části je zabezpečeno ve výkresech I.1 Výkres základního členění území a I.2 Hlavní výkres.

- Ve vymezených plochách a koridorech jsou nepřípustné změny v území, které by mohly navržené využití podstatně ztížit, nebo znemožnit.

identif.	Způsob možného budoucího využití plochy	podmínky pro prověření možného budoucího využití plochy	katastrální území
R.1	plochy občanského vybavení komerčního	• řešit umístění areálu občanského vybavení s vazbou na lázeňský areál Darkov	Darkov
R.4	plochy dopravy drážní	• řešit začlenění systému rychlé tramvaje	Karviná-Doly, Karviná-město
R.5	plochy zeleně krajinné	• řešit rekultivaci plochy formou ozelenění	Darkov, Louky nad Olší
R.6	plochy smíšené výrobní všeobecné	• řešit situování výroby	Karviná-Doly
R.7	plochy smíšené výrobní všeobecné	• řešit situování výroby	Karviná-Doly
R.8	plochy smíšené výrobní všeobecné	• řešit situování výroby	Karviná-Doly

11. VYMEZENÍ PLOCH A KORIDORŮ, VE KTERÝCH JE ROZHODOVÁNÍ O ZMĚNÁCH V ÚZEMÍ PODMÍNĚNO ZPRACOVÁNÍM ÚZEMNÍ STUDIE, STANOVENÍ PODMÍNEK PRO JEJÍ POŘÍZENÍ A PŘIMĚŘENÉ LHŮTY PRO VLOŽENÍ DAT O TÉTO STUDII DO EVIDENCE ÚZEMNĚ PLÁNOVACÍ ČINNOSTI

~~Jsou vymezeny plochy, ve kterých je prověření změn jejich využití územní studií podmínkou pro rozhodování, a dále je stanovena lhůta pro pořízení územní studie, její schválení pořizovatelem a vložení dat o této studii do evidence územně plánovací činnosti. V grafické části jsou tyto plochy zobrazeny ve výkrese I.1 Výkres základního členění území.~~

~~Územní studie US.2 (plocha Z.267) bude řešit:~~

- ~~Požadavky na vymezení pozemků a jejich využití – řešit podrobnější využití pozemků, jejich vzájemné uspořádání, zapojení do navazujícího území.~~

- ~~Požadavky na umístění a prostorové uspořádání staveb a požadavky na ochranu hodnot území – řešit umístění a podrobnější prostorové uspořádání staveb (stavební a uliční čáry, stavební hranice, výška staveb – římsy či hřebene střech),……..~~

- ~~Požadavky na řešení veřejné infrastruktury – vymezit pozemky staveb či zařízení související dopravní a technické infrastruktury, vymezit pozemky veřejných prostranství včetně veřejné zeleně, pozemky veřejného občanského vybavení; vymezit pozemky pro sport a dětská hřiště; plochy pro setkávání a odpočinek začlenit do struktury dané lokality a vzájemně provázat chodníky a pěšími propojeními, vymezit pozemky pro odstavování a parkování vozidel, vymezit trasy veřejné infrastruktury,…~~

~~Územní studie US.3 (plocha Z.383) bude řešit:~~

- ~~Požadavky na řešení – vymezit nezbytně nutné pozemky staveb veřejné dopravní infrastruktury pro průchod přeložky silnice II/475; řešit propojení přeložky na stávající dopravní infrastrukturu, řešit obsluhu navazujících rozvojových ploch včetně pěších propojení; respektovat trasy technické infrastruktury a v případě potřeby řešit přeložky sítí; řešit zadržení dešťových vod; vymezit pozemky pro odstavování a parkování vozidel; řešit využití staveb a pozemků nedotčených přeložkou při respektování podmínek stanovených v kap. 6.1., odst. ochrana zdravých životních podmínek - Podmínky výstavby v plochách, do nichž zasahují negativní vlivy ze silniční dopravy, výroby, sportu; v případě potřeby vymezit stavby k demolici.~~

~~Územní studií budou prověřeny tyto plochy:~~

~~Územní studie – identifikace~~	~~katastrální území~~	~~ÚS zahrnuje tyto rozvojové plochy:~~	~~způsob využití území – kód~~ ~~• konkrétní požadavky na řešení ÚS~~
~~US.2- Hranice~~	~~Karviná-město~~	~~Z.267~~	~~Plochy SM~~ ~~• respektovat specifické podmínky využití území definované v kap. 3.2.~~ ~~• respektovat podmínky využití ploch a prostorového uspořádání definované v kap. 6.1.~~
~~US.3- Hranice~~	~~Karviná-město~~	~~Z.383~~	~~Plochy DS~~ ~~• respektovat specifické podmínky využití území definované v kap. 3.2.~~

~~**Lhůta pořízení územní studie**~~

~~Lhůta pořízení územní studie (tj. lhůta pro pořízení územní studie, její projednání, její schválení pořizovatelem a vložení dat o této studii do evidence územně plánovací činnosti) je 6 let od data nabytí účinnosti územního plánu.~~

~~Do doby pořízení územní studie (nebo do doby marného uplynutí lhůty stanovené pro její pořízení) v území – kde je územním plánem uloženo prověření změn jejich využití územní studií – platí:~~

- ~~je nepřípustné umísťovat stavby a zařízení s výjimkou níže uvedených za podmínky, že jsou v souladu s podmínkami využití předmětné plochy:~~
  - ~~přístřešky o jednom nadzemním podlaží, které slouží veřejné dopravě, a jiné veřejně přístupné přístřešky do 40 m² zastavěné plochy a do 4 m výšky,~~
  - ~~stavební úpravy stávajících staveb,~~
  - ~~stavební úpravy energetických vedení, vodovodů a kanalizací, pokud se nemění jejich trasa,~~
  - ~~přípojky vodovodní, kanalizační a energetické pro stávající stavby~~

V územním plánu nejsou vymezeny plochy, ve kterých je rozhodování o změnách v území podmíněno zpracováním územní studie.

12 VYMEZENÍ ARCHITEKTONICKY NEBO URBANISTICKY VÝZNAMNÝCH STAVEB

Územní plán vymezuje architektonicky nebo urbanisticky významné stavby, pro které může vypracovávat architektonickou část projektové dokumentace jen autorizovaný architekt:

- v území zásadního významu pro charakter města
  - stavby v rozvojových plochách Z.242, Z.246, Z.334, Z.335
  - stavby v prolukách (s výjimkou rodinných domů)
  - změny staveb (s výjimkou rodinných domů), mající zásadní vliv na změnu vzhledu budovy – přístavby, nástavby
  - respektovat podmínky ochrany definované v kap. 2.2.1.
- historicky významné stavby
  - změny dokončených staveb začleněných do výčtu historicky významných staveb uvedeného v kap. 2.2.1.
  - respektovat podmínky ochrany definované v kap. 2.2.1.
- stavba v rozvojové ploše Z.208 – dominanta na hlavní kompoziční a pohledové ose

13. ÚDAJE O POČTU LISTŮ ÚZEMNÍHO PLÁNU A POČTU VÝKRESŮ GRAFICKÉ ČÁSTI

Počet listů textové části územního plánu:		68 (136 stránek)
Počet výkresů:		5
I.1	Výkres základního členění území	1 : 5 000
I.2	Hlavní výkres	1 : 5 000
I.3	Koncepce veřejné infrastruktury	1 : 5 000
I.4	Výkres veřejně prospěšných staveb, opatření a asanací	1 : 5 000
I.5	Část ÚP s prvky regulačního plánu	1 : 5 000

Příloha č. 10 k usnesení ZM Karviná č.414

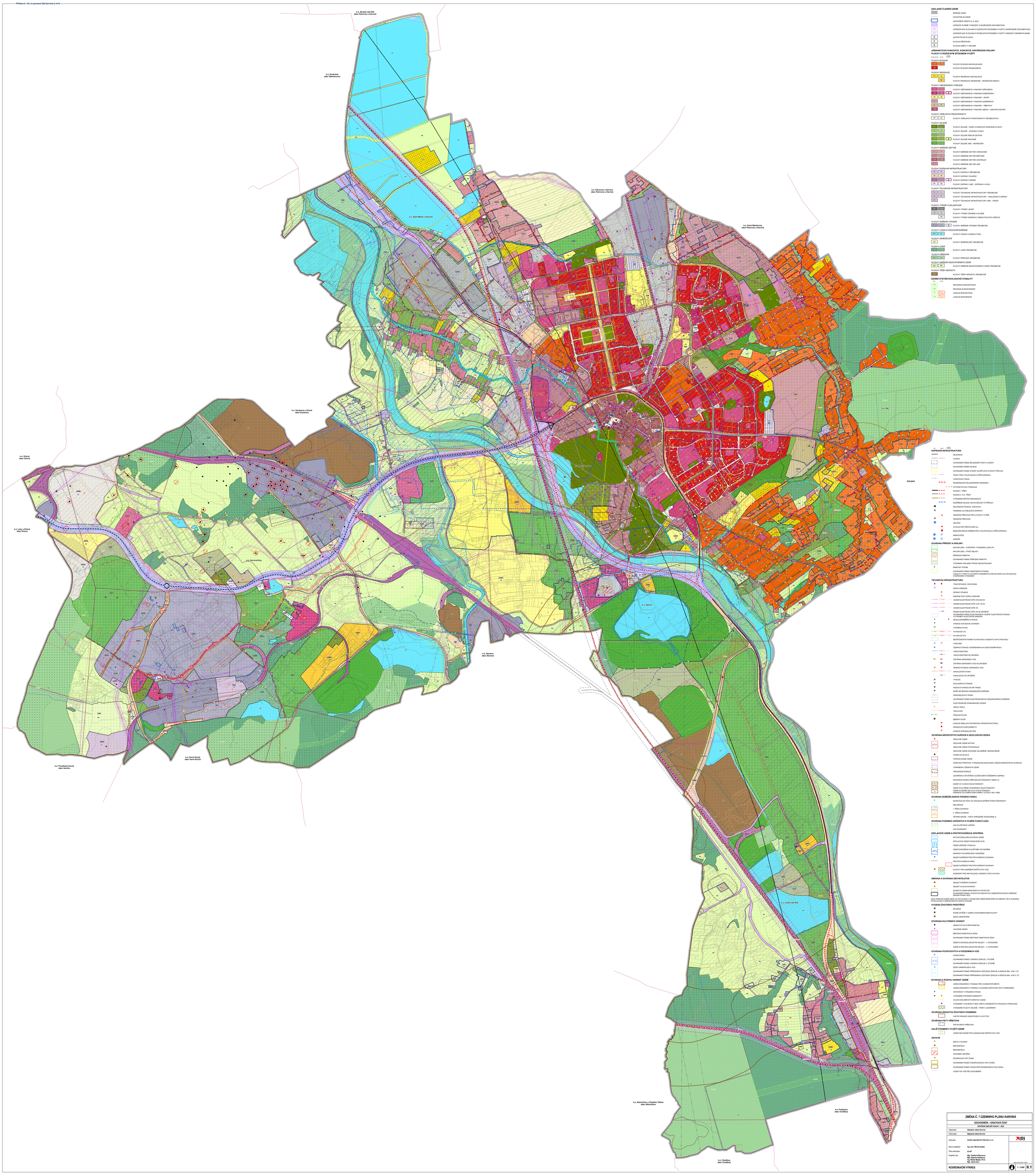

ZÁKLADNÍ ČLENĚNÍ ÚZEMÍ

- ŘEŠENÉ ÚZEMÍ
- KATASTRÁLNÍ ÚZEMÍ
- ZASTAVĚNÉ ÚZEMÍ K 8. 8. 2023
- KORIDOR PLOŠNĚ VYMEZENÝ Z NAŘÁZENÉ DOKUMENTACE
- DNK — KORIDOR NAD PLOCHAMI S ROZDÍLNÝM ZPŮSOBEM VYUŽITÍ Z NAŘÁZENÉ DOKUMENTACE
- V-DNK — KORIDOR NAD PLOCHAMI S ROZDÍLNÝM ZPŮSOBEM VYUŽITÍ VYMEZENÝ ÚZEMNÍM PLÁNEM
- Z — ZASTAVITELNÁ PLOCHA
- P — PLOCHA PŘESTAVBY
- S — PLOCHA ZMĚNY V KRAJINĚ

URBANISTICKÁ KONCEPCE, KONCEPCE USPOŘÁDÁNÍ KRAJINY
PLOCHY S ROZDÍLNÝM ZPŮSOBEM VYUŽITÍ

STABILIZOVANÉ | NOVÉ | PŘESTAVBY

PLOCHY BYDLENÍ
- BI — PLOCHY BYDLENÍ INDIVIDUÁLNÍHO
- BH — PLOCHY BYDLENÍ HROMADNÉHO

PLOCHY REKREACE
- RI — PLOCHY REKREACE INDIVIDUÁLNÍ
- RH — PLOCHY REKREACE HROMADNÉ – REKREAČNÍ AREÁLY

PLOCHY OBČANSKÉHO VYBAVENÍ
- OV — PLOCHY OBČANSKÉHO VYBAVENÍ VEŘEJNÉHO
- OK — PLOCHY OBČANSKÉHO VYBAVENÍ KOMERČNÍHO
- OS — PLOCHY OBČANSKÉHO VYBAVENÍ – SPORT
- OL — PLOCHY OBČANSKÉHO VYBAVENÍ LÁZEŇSKÉHO
- OH — PLOCHY OBČANSKÉHO VYBAVENÍ – HŘBITOVY
- OZM — PLOCHY OBČANSKÉHO VYBAVENÍ JINÉHO – NÁKUPNÍ CENTRA

PLOCHY VEŘEJNÝCH PROSTRANSTVÍ
- PV — PLOCHY VEŘEJNÝCH PROSTRANSTVÍ VŠEOBECNÝCH

PLOCHY ZELENĚ
- ZP — PLOCHY ZELENĚ – PARKY A PARKOVĚ UPRAVENÉ PLOCHY
- ZZ — PLOCHY ZELENĚ – ZAHRADY A SADY
- ZSI — PLOCHY ZELENĚ SÍDELNÍ OSTATNÍ
- ZKN — PLOCHY ZELENĚ KRAJINNÉ
- ZJ — PLOCHY ZELENĚ JINÉ – REKREAČNÍ

PLOCHY SMÍŠENÉ OBYTNÉ
- SV — PLOCHY SMÍŠENÉ OBYTNÉ VENKOVSKÉ
- SM — PLOCHY SMÍŠENÉ OBYTNÉ MĚSTSKÉ
- SC — PLOCHY SMÍŠENÉ OBYTNÉ CENTRÁLNÍ
- SJ — PLOCHY SMÍŠENÉ OBYTNÉ JINÉ

PLOCHY DOPRAVNÍ INFRASTRUKTURY
- DV — PLOCHY DOPRAVY VŠEOBECNÉ
- DS — PLOCHY DOPRAVY SILNIČNÍ
- DZ — PLOCHY DOPRAVY DRÁŽNÍ
- DP — PLOCHY DOPRAVY JINÉ – DOPRAVA V KLIDU

PLOCHY TECHNICKÉ INFRASTRUKTURY
- TV — PLOCHY TECHNICKÉ INFRASTRUKTURY VŠEOBECNÉ
- TO — PLOCHY TECHNICKÉ INFRASTRUKTURY – NAKLÁDÁNÍ S ODPADY
- TK — PLOCHY TECHNICKÉ INFRASTRUKTURY JINÉ – HRAZE

PLOCHY VÝROBY A SKLADOVÁNÍ
- VL — PLOCHY VÝROBY LEHKÉ
- VD — PLOCHY VÝROBY DROBNÉ A SLUŽEB
- VE — PLOCHY VÝROBY ENERGIE Z OBNOVITELNÝCH ZDROJŮ

PLOCHY SMÍŠENÉ VÝROBNÍ
- VS — PLOCHY SMÍŠENÉ VÝROBNÍ VŠEOBECNÉ

PLOCHY VODNÍ A VODOHOSPODÁŘSKÉ
- WT — PLOCHY VODNÍ A VODNÍCH TOKŮ

PLOCHY ZEMĚDĚLSKÉ
- AV — PLOCHY ZEMĚDĚLSKÉ VŠEOBECNÉ

PLOCHY LESNÍ
- LS — PLOCHY LESNÍ VŠEOBECNÉ

PLOCHY PŘÍRODNÍ
- NL — PLOCHY PŘÍRODNÍ VŠEOBECNÉ

PLOCHY SMÍŠENÉ NEZASTAVĚNÉHO ÚZEMÍ
- MN — PLOCHY SMÍŠENÉ NEZASTAVĚNÉHO ÚZEMÍ VŠEOBECNÉ

PLOCHY TĚŽBY NEROSTŮ
- DT — PLOCHY TĚŽBY NEROSTŮ VŠEOBECNÉ

ÚZEMNÍ SYSTÉM EKOLOGICKÉ STABILITY

ÚSES | ÚTINNÝ

- T_NRC — REGIONÁLNÍ BIOCENTRUM
- T_NRK — REGIONÁLNÍ BIOKORIDOR
- T_LBC — LOKÁLNÍ BIOCENTRUM
- T_LBK — LOKÁLNÍ BIOKORIDOR

DOPRAVNÍ INFRASTRUKTURA

- ŽELEZNICE
- VLEČKA
- OCHRANNÉ PÁSMO ŽELEZNIČNÍ TRATI A VLEČKY
- OCHRANNÉ PÁSMO SILNICE
- OCHRANNÉ PÁSMO STAVBY ZAJIŠŤUJÍCÍ LETECKÝ PROVOZ
- TRASY PRO CYKLISTICKOU A PĚŠÍ DOPRAVU
- TURISTICKÁ TRASA
- MODERNIZACE ŽELEZNIČNÍHO KORIDORU
- SYSTÉM RYCHLÉ TRAMVAJE
- SILNICE I. TŘÍDY
- SILNICE II. A III. TŘÍDY
- VÝZNAMNÉ MÍSTNÍ KOMUNIKACE
- ROZŠÍŘENÍ SILNICE VSB NA DÉLENÝ ČTYŘPRUH
- ŽELEZNIČNÍ STANICE, ZASTÁVKA
- TERMINÁL AUTOBUSOVÉ DOPRAVY
- HRANIČNÍ PŘECHOD PRO CYKLISTY A PĚŠÍ
- HRANIČNÍ PŘECHOD
- HELIPAD
- PLOCHA PRO PŘISTÁVÁNÍ LKL
- MIMOÚROVŇOVÉ KŘÍŽENÍ PRO CYKLISTICKOU A PĚŠÍ DOPRAVU
- PARKOVIŠTĚ
- GARÁŽE

OCHRANA PŘÍRODY A KRAJINY

- NATURA 2000 – EVROPSKY VÝZNAMNÁ LOKALITA
- NATURA 2000 – PTAČÍ OBLAST
- PŘÍRODNÍ PAMÁTKA
- OCHRANNÉ PÁSMO PŘÍRODNÍ PAMÁTKY
- VÝZNAMNÝ KRAJINNÝ PRVEK REGISTROVANÝ
- PAMÁTNÝ STROM
- OCHRANNÉ PÁSMO PAMÁTNÉHO STROMU
- LOKALITY VÝSKYTU ZVLÁŠTĚ CHRÁNĚNÝCH DRUHŮ ROSTLIN A ZVÍŘECÍCH S NÁRODNÍM VÝZNAMEM

TECHNICKÁ INFRASTRUKTURA

- TRAFOSTANICE, ROZVODNA
- ZDROJ ENERGIE
- SPÍNACÍ STANICE
- ENERGETICKÝ ZDROJ KARVINÁ
- VEDENÍ ELEKTRICKÉ SÍTĚ ZVN 400 KV
- VEDENÍ ELEKTRICKÉ SÍTĚ VVN 110 KV
- VEDENÍ ELEKTRICKÉ SÍTĚ VN
- VEDENÍ ELEKTRICKÉ SÍTĚ VN KE ZRUŠENÍ
- OCHRANNÉ PÁSMO ELEKTRICKÉHO VEDENÍ, ELEKTRICKÉ STANICE A VÝROBNY ELEKTRICKÉ ENERGIE
- REGULAČNÍ/MĚŘICÍ STANICE
- STANICE KATODOVÉ OCHRANY
- VÝROBNA PLYNU
- PLYNOVOD VTL
- PLYNOVOD STL
- BEZPEČNOSTNÍ PÁSMO PLYNOVODU A OBJEKTU NA PLYNOVODU
- VODOJEM
- ČERPACÍ STANICE VODÁRENSKÁ NA VODOVODNÍM ŘADU
- VODOVODNÍ ŘAD
- VODOVODNÍ ŘAD KE ZRUŠENÍ
- ČISTÍRNA ODPADNÍCH VOD
- ČISTÍRNA ODPADNÍCH VOD KE ZRUŠENÍ
- ČERPACÍ STANICE ODPADNÍCH VOD
- KANALIZAČNÍ STOKA
- KANALIZACE KE ZRUŠENÍ
- VYSLEČ
- ZÁVLAHOVÁ STANICE
- RADIOVÁ STANICE NA RR TRASE
- BLÍZE NEURČENÁ KOMUNIKAČNÍ ZAŘÍZENÍ
- RADIORELÉOVÁ TRASA
- OCHRANNÉ PÁSMO ELEKTRONICKÉHO KOMUNIKAČNÍHO ZAŘÍZENÍ
- ELEKTRONICKÉ KOMUNIKAČNÍ VEDENÍ
- ZDROJ TEPLA
- TEPLOVOD
- PRODUKTOVOD
- SMĚRNÝ OVOR
- LOKÁLNÍ OBSLUHA TECHNICKOU INFRASTRUKTUROU
- ODPADOVÉ HOSPODÁŘSTVÍ
- LOKÁLNÍ ODKANALIZOVÁNÍ

OCHRANA NEROSTNÝCH SUROVIN A GEOLOGICKÁ RIZIKA

- SESUVNÉ ÚZEMÍ
- SESUVNÉ ÚZEMÍ AKTIVNÍ
- SESUVNÉ ÚZEMÍ POTENCIÁLNÍ
- SESUVNÉ ÚZEMÍ DOČASNĚ UKLIDNĚNÉ, NEROZLIŠENÉ
- STARÉ DŮLNÍ DÍLO
- PODDOLOVANÉ ÚZEMÍ
- DOBÝVACÍ PROSTOR, VYHRAZENÉ BILANCOVANÁ LOŽISKA NEROSTNÝCH SUROVIN
- CHRÁNĚNÁ LOŽISKOVÁ ÚZEMÍ
- PROGNÓZNÍ ZDROJE
- UZAVŘENÁ A OPUŠTĚNÁ ÚLOŽNÁ MÍSTA TĚŽEBNÍHO ODPADU
- RADONOVÉ RIZIKO (PŘEVAŽUJÍCÍ RADONOVÝ INDEX 2)
- ÚZEMÍ VE VLIVECH DŮLNÍ ČINNOSTI
- ÚZEMÍ OVLIVNĚNÉ UKONČENOU DŮLNÍ ČINNOSTÍ
- ÚZEMÍ OVLIVNĚNÉ DOBÝVÁNÍM V LETECH 1961–1990
- ÚZEMÍ S DOZNĚLÝMI VLIVY DŮLNÍ ČINNOSTI
- ÚZEMÍ OVLIVNĚNÉ DOBÝVÁNÍM V LETECH 1961–1990

OCHRANA ZEMĚDĚLSKÉHO PŮDNÍHO FONDU

- INVESTICE DO PŮDY ZA ÚČELEM ZLEPŠENÍ PŮDNÍ ÚRODNOSTI
- MELIORACE
- I. TŘÍDA OCHRANY
- II. TŘÍDA OCHRANY
- VĚTRNÁ EROZE – PŮDY OHROŽENÉ (KATEGORIE 4)

OCHRANA POZEMKŮ URČENÝCH K PLNĚNÍ FUNKCÍ LESA

- LES ZVLÁŠTNÍHO URČENÍ
- LES OCHRANNÝ

ZÁPLAVOVÉ ÚZEMÍ A PROTIPOVODŇOVÁ OPATŘENÍ

- AKTIVNÍ ZÓNA ZÁPLAVOVÉHO ÚZEMÍ
- ZÁPLAVOVÉ ÚZEMÍ STANOVENÉ Q100
- ÚZEMÍ URČENÉ K ROZLIVU
- ÚZEMÍ OHROŽENÁ ZVLÁŠTNÍM POVODNĚM
- HRANICE POVODŇOVÉHO OHROŽENÍ
- OBJEKT/ZAŘÍZENÍ PROTIPOVODŇOVÉ OCHRANY
- PROTIPOVODŇOVÁ HRÁZ
- OBJEKT/ZAŘÍZENÍ PROTIPOVODŇOVÉ OCHRANY
- PLOCHY PRO ZADRŽENÍ DEŠŤOVÝCH VOD
- KORIDORY PRO REVITALIZACI VODNÍCH TOKŮ A PLOCH

OBRANA A OCHRANA OBYVATELSTVA

- OBJEKT POŽÁRNÍ OCHRANY
- OBJEKT CIVILNÍ OCHRANY
- ZÁJMOVÉ ÚZEMÍ MINISTERSTVA VNITRA ČR
- OCHRANNÉ PÁSMO LETECKÝCH RADIOVÝCH ZABEZPEČOVACÍCH ZAŘÍZENÍ (NADM STAVBA VĚŽE)

CELÉ SPRÁVNÍ ÚZEMÍ OBCE JE SITUOVÁNO V ZÁJMOVÉM ÚZEMÍ MINISTERSTVA OBRANY ČR Z HLEDISKA POVOLOVÁNÍ VI.BENEVOLANTÍCH DRUHŮ STAVEB.

HYGIENA ŽIVOTNÍHO PROSTŘEDÍ

- SKLÁDKA
- STARÉ ZÁTĚŽE V ÚZEMÍ A KONTAMINOVANÉ PLOCHY
- ZDROJ ZNEČISTĚNÍ

OCHRANA KULTURNÍCH HODNOT

- NEMOVITÁ KULTURNÍ PAMÁTKA
- VÁLEČNÉ HROBY
- MĚSTSKÁ PAMÁTKOVÁ ZÓNA
- OCHRANNÉ PÁSMO MĚSTSKÉ PAMÁTKOVÉ ZÓNY
- ÚZEMÍ S ARCHEOLOGICKÝMI NÁLEZY – I. KATEGORIE
- ÚZEMÍ S ARCHEOLOGICKÝMI NÁLEZY – II. KATEGORIE

OCHRANA POVRCHOVÝCH A PODZEMNÍCH VOD

- VODNÍ ZDROJ
- OCHRANNÉ PÁSMO VODNÍHO ZDROJE I. STUPNĚ
- OCHRANNÉ PÁSMO VODNÍHO ZDROJE II. STUPNĚ
- ZDROJ MINERÁLNÍCH VOD
- OCHRANNÉ PÁSMO PŘÍRODNÍHO LÉČIVÉHO ZDROJE A ZDROJE MIN. VOD I. ST.
- OCHRANNÉ PÁSMO PŘÍRODNÍHO LÉČIVÉHO ZDROJE A ZDROJE MIN. VOD II. ST.

OCHRANA A ROZVOJ HODNOT ÚZEMÍ

- ÚZEMÍ ZÁSADNÍHO VÝZNAMU PRO CHARAKTER MĚSTA
- ÚZEMÍ ZÁSADNÍHO VÝZNAMU Z HLEDISKA ARCHITEKTURY A URBANISMU
- HISTORICKY VÝZNAMNÁ STAVBA
- VÝZNAMNÉ STAVEBNÍ DOMINANTY
- HLAVNÍ OSA MĚSTOTVORNÝCH VAZEB
- VÝZNAMNÝ VYHLÍDKOVÝ BOD, MÍSTO JEDINEČNÝCH POHLEDŮ A PROHLEDŮ
- VÝZNAMNÉ PLOCHY ZELENĚ – PARKY, LESOPARKY

OCHRANA ZDRAVÝCH ŽIVOTNÍCH PODMÍNEK

- LIMITNÍ HRANICE NEGATIVNÍCH VLIVŮ ČOV

OCHRANA PIETY HŘBITOVA

- PIETNÍ MÍSTO HŘBITOVA

DALŠÍ PODMÍNKY VYUŽITÍ ÚZEMÍ

- ÚZEMÍ NEVHODNÉ PRO ZASAKOVÁNÍ DEŠŤOVÝCH VOD

OSTATNÍ

- MÍSTO VYHLÍDKY
- BROWNFIELD
- BROWNFIELD
- STAVEBNÍ UZÁVĚRA
- POZOROVACÍ VRT ČHMÚ
- OCHRANNÉ PÁSMO POZOROVACÍHO VRTU ČHMÚ
- OCHRANNÉ PÁSMO STANOVIŠTĚ SEISMICKÉHO POLYGONU
- VODNÍ TOK VČETNĚ ZATRUBNĚNÍ

ZMĚNA Č. 7 ÚZEMNÍHO PLÁNU KARVINÁ

ODŮVODNĚNÍ – GRAFICKÁ ČÁST

ÚPLNÉ ÚPLNÉ OBECNÉ POKYNY - 2023

Objednatel:	Statutární město Karviná
Pořizovatel:	Magistrát města Karviná
Zhotovitel:	Institut regionálních informací, s.r.o.
Hlavní projektant:	Ing. arch. Michal Hedlač
Číslo autorizace:	02-087
Projekční tým:	Mgr. Vladimíra Macurová Mgr. Radmila Hadašová Ing. Mikuláš Majda, Ph.D. Mgr. Jakub Kura

IRI

Tisk zakázkového sektoru

KOORDINAČNÍ VÝKRES

1 : 5 000

II.1

Příloha č. 11. k usnesení ZM Karviné č.414

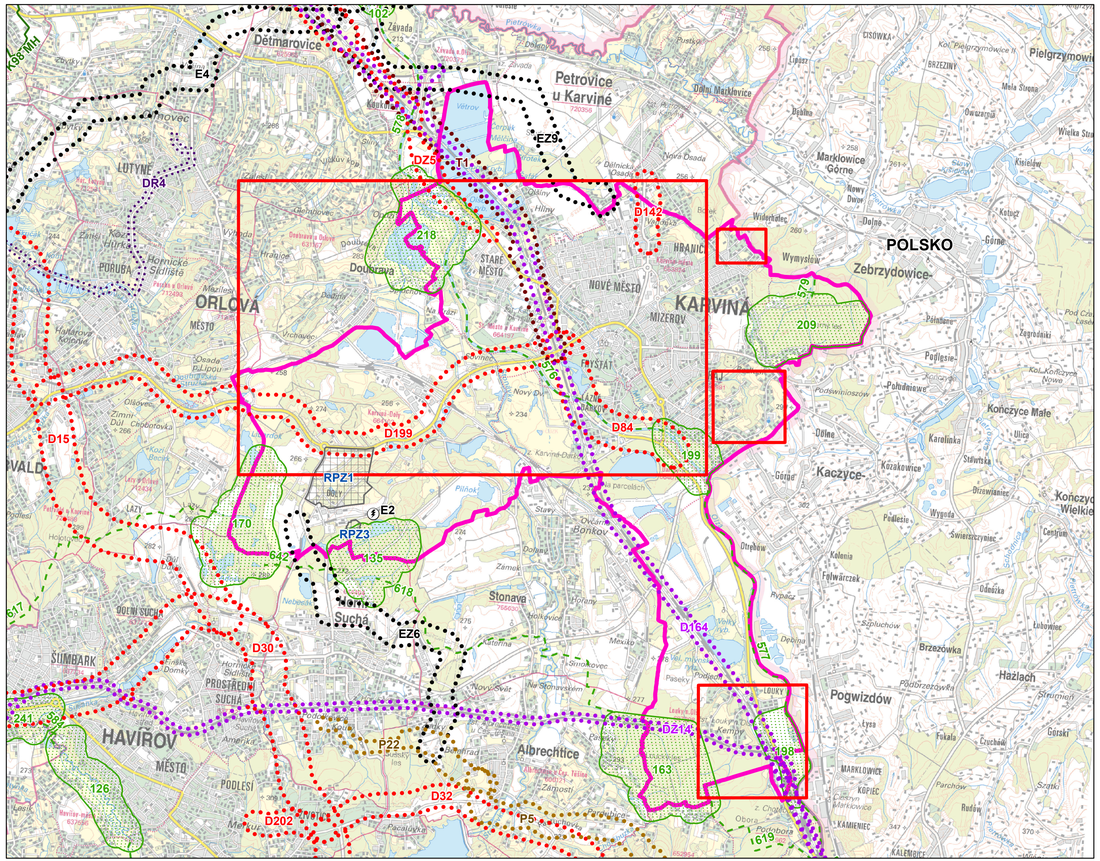

VĚCNÝ OBSAH: ÚPLNÉ ZNĚNÍ ZÚR MSK PO VYDÁNÍ AKTUALIZACE Č. 1, 2A, 2B, 3, 4, 5, 6, 7, 8A A 8B (PRÁVNÍ STAV)
PODKLAD: ZM 50, © ČUZK

INFORMACE O ÚZEMÍ

HRANICE ŘEŠENÉHO ÚZEMÍ

LOKALITA ZMĚNY

ZÁSADY ÚZEMNÍHO ROZVOJE MORAVSKOSLEZSKÉHO KRAJE

JEVY NAVRHOVANÉ

PLOCHY A KORIDORY

DOPRAVNÍ INFRASTRUKTURA

SILNIČNÍ DOPRAVA

ŽELEZNIČNÍ DOPRAVA

VYSOKORYCHLOSTNÍ TRAŤ

TECHNICKÁ INFRASTRUKTURA

ELEKTROENERGETIKA

VÝZNAMNÝ ENERGETICKÝ ZDROJ

PLYNOENERGETIKA

TEPELNÝ NAPAJEČ

ÚZEMNÍ SYSTÉM EKOLOGICKÉ STABILITY

NADREGIONÁLNÍ BIOKORIDOR (NRBK)

REGIONÁLNÍ BIOCENTRUM (RBC)

REGIONÁLNÍ BIOKORIDOR (RBK)

OSTATNÍ

PLOCHA PRO EKONOMICKÉ AKTIVITY

PLOCHY A KORIDORY ÚZEMNÍCH REZERV

DOPRAVNÍ INFRASTRUKTURA

LEHKÁ KOLEJOVÁ DOPRAVA

KÓDOVÉ OZNAČENÍ PLOCH A KORIDORŮ, ÚZEMNÍCH REZERV A ÚSES

PLOCHY A KORIDORY

D84	SILNIČNÍ DOPRAVA
DZ14	ŽELEZNIČNÍ DOPRAVA
D507a	VYSOKORYCHLOSTNÍ TRAŤ
DR4	OSTATNÍ DOPRAVA
EZ9 E2	ELEKTROENERGETIKA
P22	PLYNOENERGETIKA
T1	OSTATNÍ TECHNICKÁ INFRASTRUKTURA
RPZ1	PLOCHA PRO EKONOMICKÉ AKTIVITY

ÚZEMNÍ SYSTÉM EKOLOGICKÉ STABILITY (ÚSES)

K98 MH	NADREGIONÁLNÍ BIOKORIDOR
209	REGIONÁLNÍ BIOCENTRUM, REGIONÁLNÍ BIOKORIDOR

ZMĚNA Č. 7 ÚZEMNÍHO PLÁNU KARVINÁ

ODŮVODNĚNÍ – GRAFICKÁ ČÁST

OPATŘENÍ OBECNÉ POVAHY – 2025

Objednatel:	**Statutární město Karviná**
Pořizovatel:	**Magistrát města Karviné**
Zhotovitel:	**Institut regionálních informací, s.r.o.**
Hlavní projektant:	**Ing. arch. Michal Hadlač**
Číslo autorizace:	**03 497**
Projekční tým:	**Mgr. Vladimíra Macurová** **Mgr. Radmila Hadlačová** **Ing. Milada Májska, Ph.D.** **Mgr. Jakub Kura**

IRI

Otisk autorizačního razítka

VÝKRES ŠIRŠÍCH VZTAHŮ | 1 : 50 000 | **II.2**

Příloha č. 12. k usnesení ZM Karviné č.414

k.ú. Staré Město u Karviné

k.ú. Petrovice u Karviné
obec Petrovice u Karviné

k.ú. Dolní Marklovice
obec Petrovice u Karviné

k.ú. Doubrava u Orlové
obec Doubrava

k.ú. Karviná-Doly

k.ú. Karviná-město

k.ú. Darkov

1

k.ú. Podobora
obec Chotěbuz

4

3

2

ZÁKLADNÍ ČLENĚNÍ ÚZEMÍ

- ŘEŠENÉ ÚZEMÍ
- KATASTRÁLNÍ ÚZEMÍ
- ZASTAVĚNÉ ÚZEMÍ K 8. 8. 2023
- ZASTAVITELNÁ PLOCHA
- PLOCHA ZMĚNY V KRAJINĚ

ZÁKRES PLOCH A KORIDORŮ, U KTERÝCH SE PŘEDPOKLÁDÁ ZÁBOR PŮDNÍHO FONDU

- V. TŘÍDA OCHRANY ZPF

DALŠÍ JEVY V ROZSAHU ÚZEMNĚ ANALYTICKÝCH PODKLADŮ

- 64310 HRANICE TŘÍD OCHRANY VČ. BONITOVANÝCH PŮDNÍ EKOLOGICKÝCH JEDNOTEK
- PLOCHY ZEMĚDĚLSKÉ PŮDY S VYBUDOVANÝM ODVODNĚNÍM (MELIORACE)
- PLOCHY ZEMĚDĚLSKÉ PŮDY POD ZÁVLAHAMI – NEVYSKYTUJÍ SE
- STAVBY K OCHRANĚ POZEMKU PŘED EROZNÍ ČINNOSTÍ VODY – NEVYSKYTUJÍ SE
- ÚČELOVÉ KOMUNIKACE SLOUŽÍCÍ K OBHOSPODAŘOVÁNÍ ZEMĚDĚLSKÝCH A LESNÍCH POZEMKŮ A POLNÍ CESTY – NEJSOU V ÚAP SPECIFIKOVÁNY

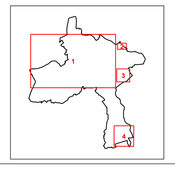

ZMĚNA Č. 7 ÚZEMNÍHO PLÁNU KARVINÁ

ODŮVODNĚNÍ – GRAFICKÁ ČÁST

OPATŘENÍ OBECNÉ POVAHY – 2025

Objednatel:	Statutární město Karviná
Pořizovatel:	Magistrát města Karviné
Zhotovitel:	Institut regionálních informací, s.r.o.
Hlavní projektant:	Ing. arch. Michal Hadlač
Číslo autorizace:	03 497
Projektní tým:	Mgr. Vladimíra Macurová Mgr. Radmila Hadlačová Ing. Milada Majska, Ph.D. Mgr. Jakub Kurz

IRI

Otisk autorizačního razítka

VÝKRES PŘEDPOKLÁDANÝCH ZÁBORŮ PŮDNÍHO FONDU | 1 : 5 000 | II.3

Příloha č. 13. k usnesení ZM Karviné č.414

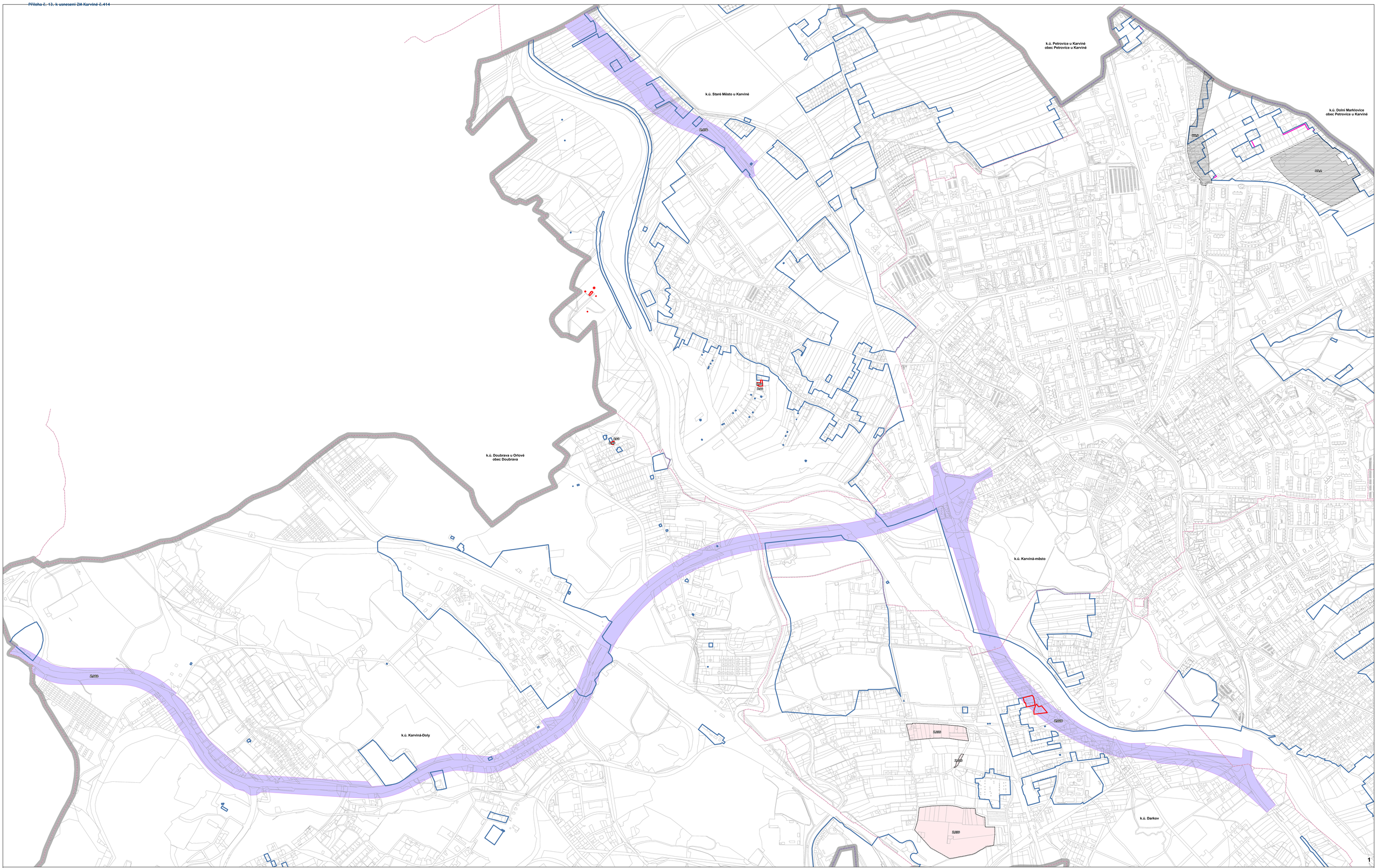

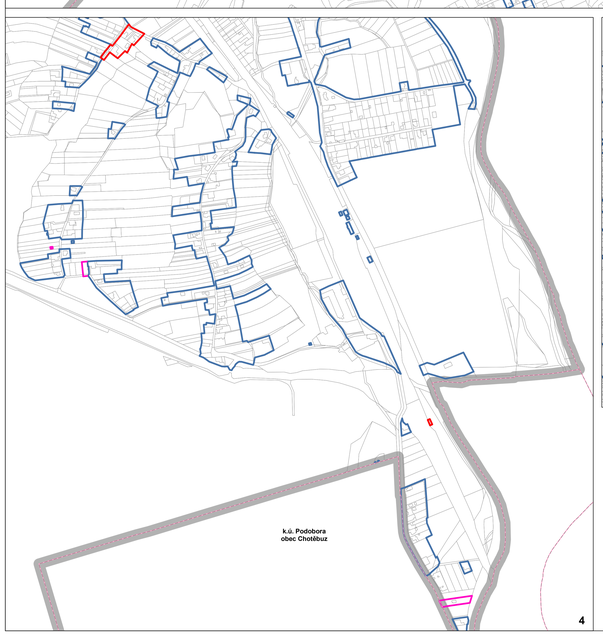

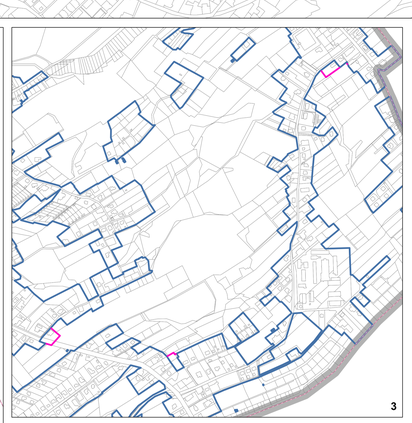

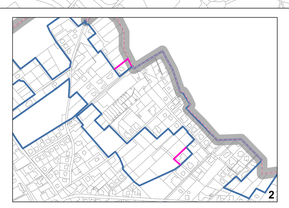

ZÁKLADNÍ ČLENĚNÍ ÚZEMÍ

- ŘEŠENÉ ÚZEMÍ
- KATASTRÁLNÍ ÚZEMÍ
- ZASTAVĚNÉ ÚZEMÍ K 31. 7. 2023
- ZASTAVĚNÉ ÚZEMÍ K 8. 8. 2023 – ZVĚTŠENÍ
- ZASTAVĚNÉ ÚZEMÍ K 8. 8. 2023 – ZMENŠENÍ
- ZASTAVITELNÁ PLOCHA PŘEVEDENÁ NA KORIDOR PLOŠNĚ VYMEZENÝ Z NADŘAZENÉ DOKUMENTACE
- ZASTAVITELNÁ PLOCHA
- ZMĚNA OZNAČENÍ PLOCHY
- PLOCHY A KORIDORY PODMÍNĚNÉ ZPRACOVÁNÍM ÚZEMNÍ STUDIE – VYJMUTÉ

ZMĚNA Č. 7 ÚZEMNÍHO PLÁNU KARVINÁ

ODŮVODNĚNÍ – GRAFICKÁ ČÁST

OPATŘENÍ OBECNÉ POVAHY – 2025

Objednatel:	Statutární město Karviná
Pořizovatel:	Magistrát města Karviná
Zhotovitel:	Institut regionálních informací, s.r.o.
Hlavní projektant:	Ing. arch. Michal Hadlač
Číslo autorizace:	03 497
Projektční tým:	Mgr. Vladimíra Macurová Mgr. Radmila Hadlačová Ing. Milada Majska, Ph.D. Mgr. Jakub Kura

Otisk autorizačního razítka

VĚCNÝ OBSAH ZMĚNY VE VÝKRESU ZÁKLADNÍHO ČLENĚNÍ ÚZEMÍ

1 : 5 000 | II.4

Příloha č. 14. k usnesení ZM Karviné č.414

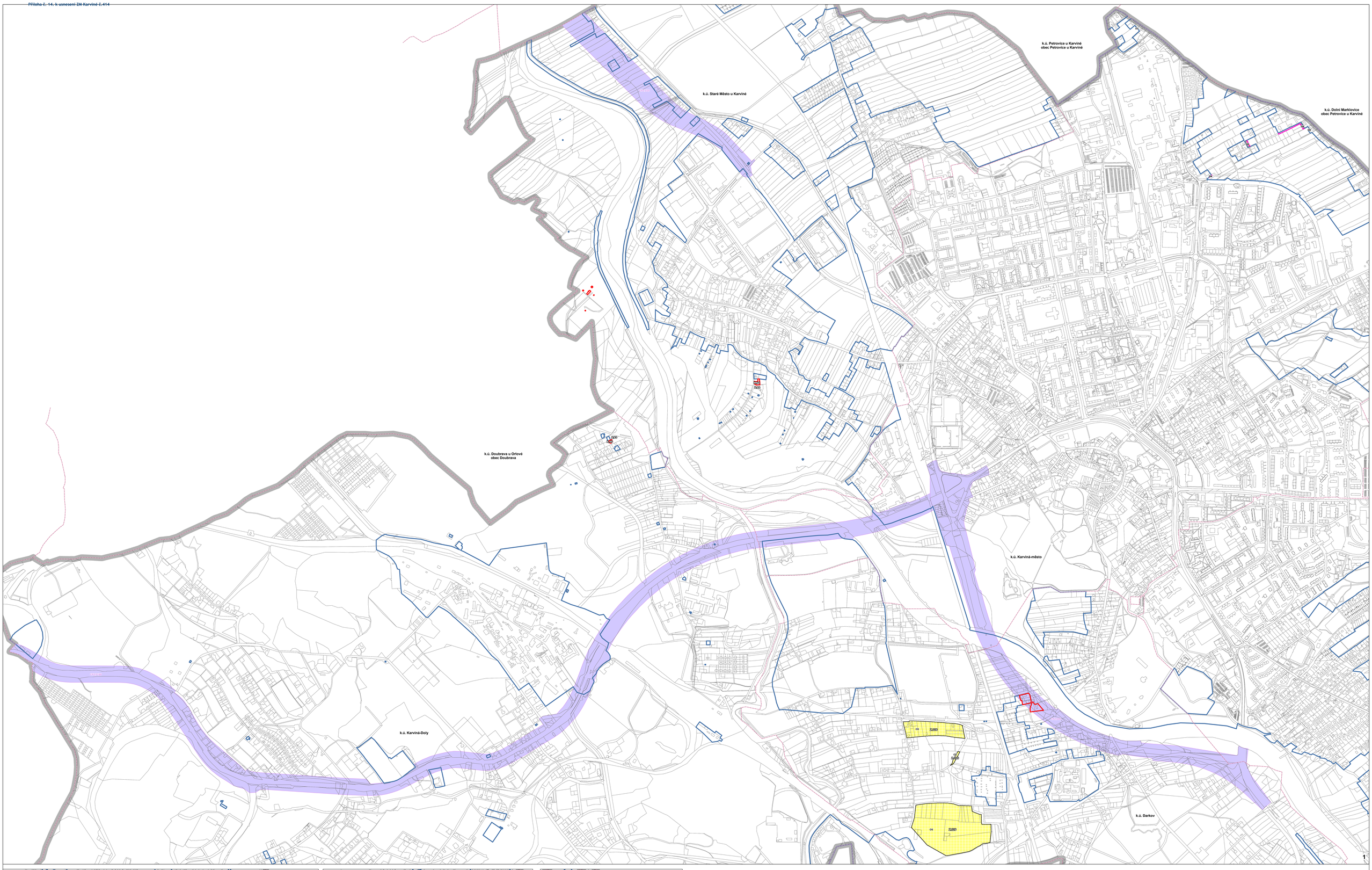

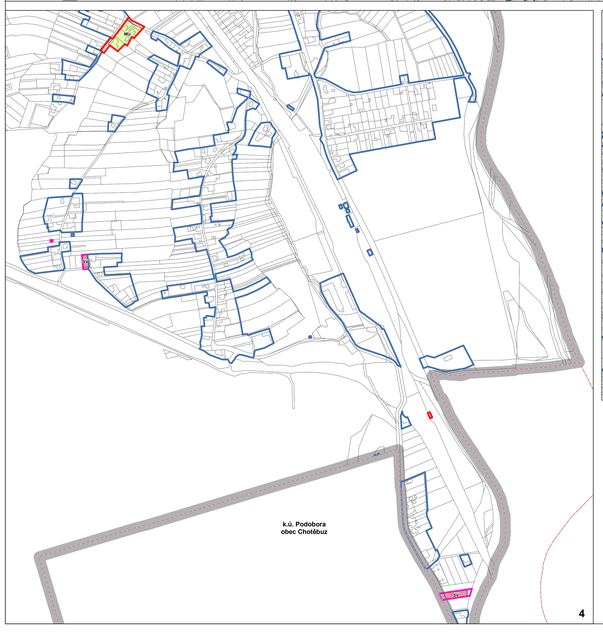

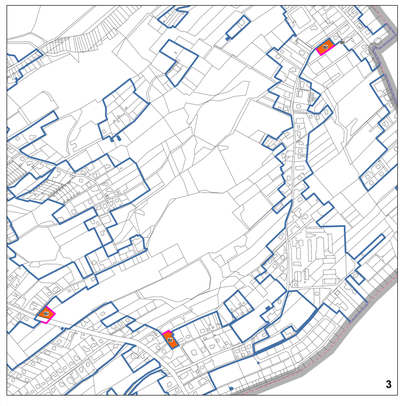

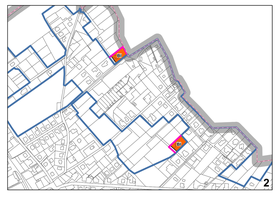

ZÁKLADNÍ ČLENĚNÍ ÚZEMÍ

- ŘEŠENÉ ÚZEMÍ
- KATASTRÁLNÍ ÚZEMÍ
- ZASTAVĚNÉ ÚZEMÍ K 31. 7. 2023
- ZASTAVĚNÉ ÚZEMÍ K 8. 8. 2023 – ZVĚTŠENÍ
- ZASTAVĚNÉ ÚZEMÍ K 8. 8. 2023 – ZMENŠENÍ
- KORIDOR PLOŠNĚ VYMEZENÝ Z NADŘAZENÉ DOKUMENTACE
- ZASTAVITELNÁ PLOCHA
- ZMĚNA OZNAČENÍ PLOCHY

PLOCHY S ROZDÍLNÝM ZPŮSOBEM VYUŽITÍ

STABILIZOVANÉ	NOVÉ	
BI		PLOCHY BYDLENÍ INDIVIDUÁLNÍHO
	OS	PLOCHY OBČANSKÉHO VYBAVENÍ – SPORT
SV		PLOCHY SMÍŠENÉ OBYTNÉ VENKOVSKÉ
SM		PLOCHY SMÍŠENÉ OBYTNÉ MĚSTSKÉ
MU		PLOCHY SMÍŠENÉ NEZASTAVĚNÉHO ÚZEMÍ VŠEOBECNÉ

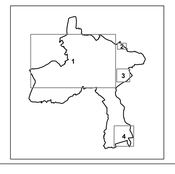

ZMĚNA Č. 7 ÚZEMNÍHO PLÁNU KARVINÁ

ODŮVODNĚNÍ – GRAFICKÁ ČÁST

OPATŘENÍ OBECNÉ POVAHY – 2025

Objednatel:	Statutární město Karviná
Pořizovatel:	Magistrát města Karviné
Zhotovitel:	Institut regionálních informací, s.r.o.
Hlavní projektant:	Ing. arch. Michal Hadlač
Číslo autorizace:	03 497
Projektový tým:	Mgr. Vladimíra Macurová Mgr. Radmila Hadlačová Ing. Milada Mějska, Ph.D. Mgr. Jakub Kura

Otisk autorizačního razítka

VĚCNÝ OBSAH ZMĚNY V HLAVNÍM VÝKRESU | 1 : 5 000 | II.5

Příloha č. 15. k usnesení ZM Karviné č.414

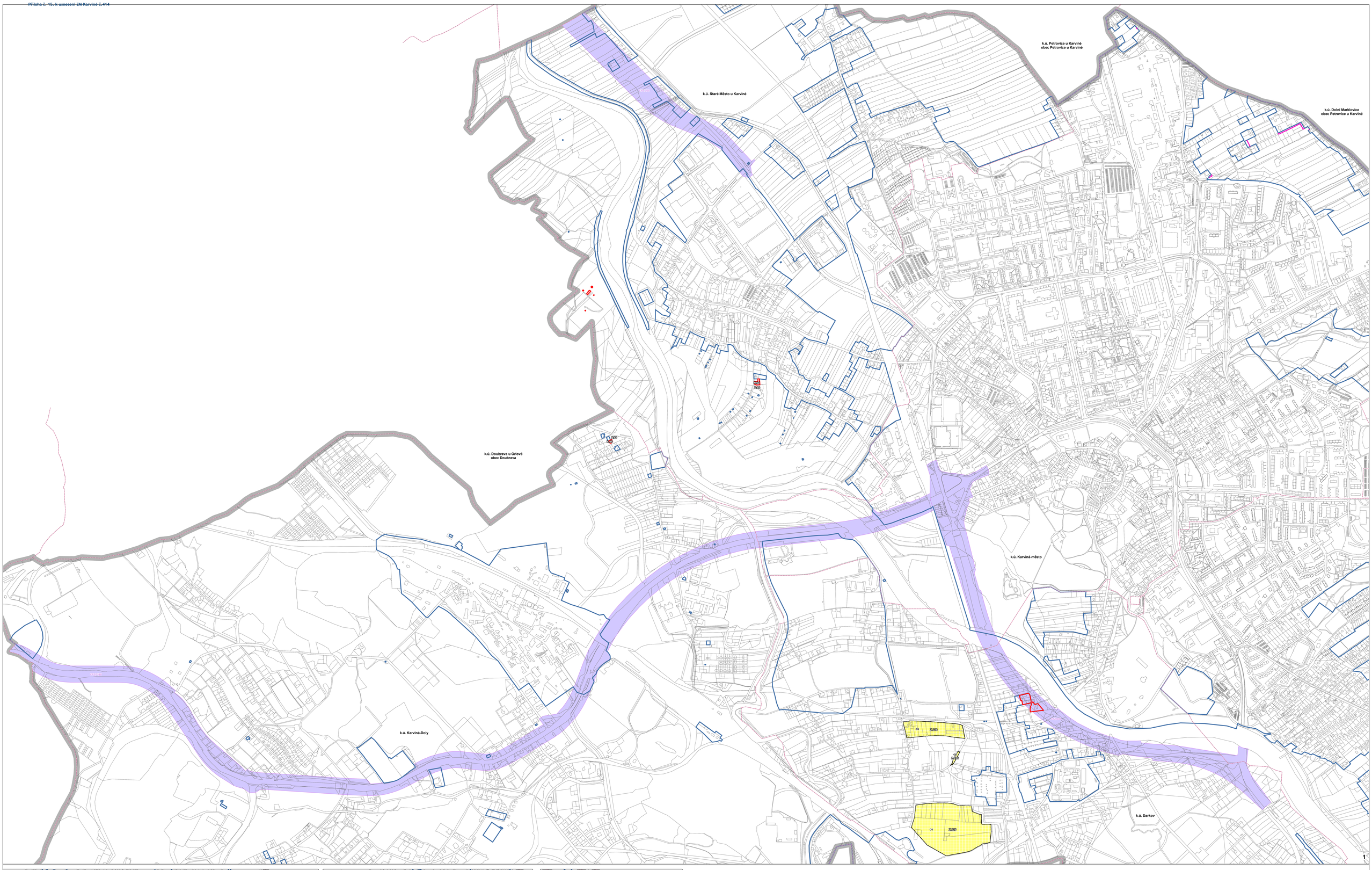

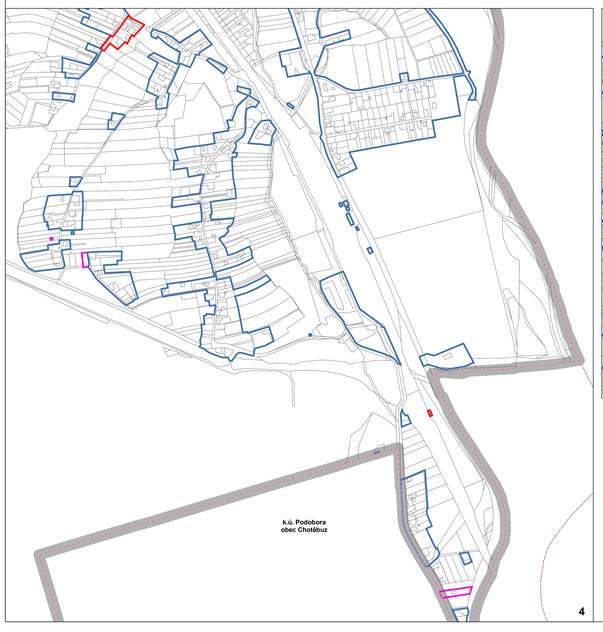

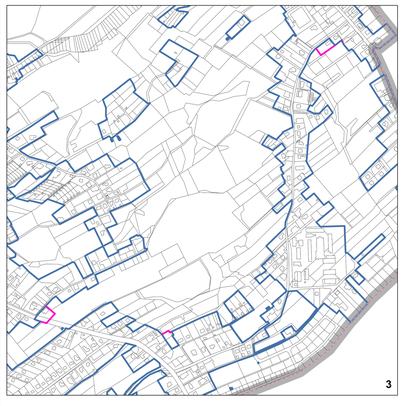

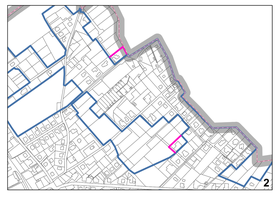

ZÁKLADNÍ ČLENĚNÍ ÚZEMÍ

- ŘEŠENÉ ÚZEMÍ
- KATASTRÁLNÍ ÚZEMÍ
- ZASTAVĚNÉ ÚZEMÍ K 31. 7. 2023
- ZASTAVĚNÉ ÚZEMÍ K 8. 8. 2023 – ZVĚTŠENÍ
- ZASTAVĚNÉ ÚZEMÍ K 8. 8. 2023 – ZMENŠENÍ
- KORIDOR PLOŠNĚ VYMEZENÝ Z NADŘAZENÉ DOKUMENTACE
- ZASTAVITELNÁ PLOCHA
- ZMĚNA OZNAČENÍ PLOCHY

KONCEPCE OBČANSKÉHO VYBAVENÍ

- OS – PLOCHY OBČANSKÉHO VYBAVENÍ – SPORT

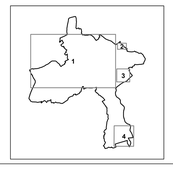

ZMĚNA Č. 7 ÚZEMNÍHO PLÁNU KARVINÁ

ODŮVODNĚNÍ – GRAFICKÁ ČÁST

OPATŘENÍ OBECNÉ POVAHY – 2025

Objednatel:	Statutární město Karviná
Pořizovatel:	Magistrát města Karviné
Zhotovitel:	Institut regionálních informací, s.r.o.
Hlavní projektant:	Ing. arch. Michal Hadlač
Číslo autorizace:	03 497
Projektový tým:	Mgr. Vladimíra Macurová Mgr. Radmila Hadlačová Ing. Milada Mějska, Ph.D. Mgr. Jakub Kura

IRI

Otisk autorizačního razítka

VĚCNÝ OBSAH ZMĚNY VE VÝKRESU KONCEPCE VEŘEJNÉ INFRASTRUKTURY

1 : 5 000

II.6

Příloha č. 1. k usnesení ZM Karviné č.415

Příloha č. 1 k usnesení

Zásahy JSDH Karviná-Hranice při povodních tlaková níže Boris 2024

	Datum a počet hodin zásahu						
Jméno a příjmení	14.9.	15.9.	16.9.	17.9.	18.9.	**celkem h**	**Celkem Kč**
XXX XXX	9	9	4	9	2	33	9 900
XXX XXX	5	3	6	8	7	29	8 700
XXX XXX		5		4		9	2 700
XXX XXX	9	3	4		2	18	5 400
XXX XXX		6	1	4		11	3 300
XXX XXX	9	6		7	6	28	8 400
XXX XXX	9	9		5	7	30	9 000
XXX XXX	3	2				5	1 500
XXX XXX	5		5	4		14	4 200
XXX XXX	2		1			3	900
XXX XXX	6	5		2	3	16	4 800
XXX XXX			2		3	5	1 500
Celkem						201	60 000

Zásahy JSDH Karviná-Ráj při povodních tlaková níže Boris 2024

	Datum a počet hodin zásahu									
Jméno a příjmení	13.9.	14.9.	15.9.	16.9.	17.9.	18.9.	19.9.	21.9.	**Celkem h**	**Celkem Kč**
XXX XXX	4	15	18	11	7	7			62	18 600
XXX XXX	4	15	18	11	7	7	7		69	20 700
XXX XXX	4	15	18	11	7	7			62	18 600
XXX XXX	4	14	18	11	7		7		61	18 300
XXX XXX	4	15	18	11	7	7	7		69	20 700
XXX XXX	1				7	7	7		22	6 600
XXX XXX		15	18	11	7	7			58	17 400
XXX XXX		15	18		7	7			47	14 100
XXX XXX		15	18	11					44	13 200
XXX XXX						7			7	2 100
XXX XXX		15	18	11					44	13 200
XXX XXX		15	18			7	7		47	14 100
XXX XXX			18						18	5 400
XXX XXX		6	9						15	4 500
XXX XXX		6	9		8				23	6 900
XXX XXX		6						11	17	5 100
XXX XXX		6	9		8	14			37	11 100
XXX XXX					8	14		11	33	9 900
XXX XXX		6	9			14		11	40	12 000
celkem									775	232 500

Zásahy JSDH Karviná-Staré město při povodních tlaková níže Boris 2024

	Datum a počet hodin zásahu				
Jméno a příjmení	14.9.	15.9.	16.9.	**Celkem h**	**Celkem Kč**
XXX XXX	5	5	8	18	5 400
XXX XXX	5	5	8	18	5 400
XXX XXX	5	5	8	18	5 400
XXX XXX	5	5	8	18	5 400
Celkem				72	21 600

JSDH celkem = 1 048 osobohodin = 314 400 Kč

1 osobohodina = 300 Kč

Příloha č. 1 k usnesení

STATUTÁRNÍ MĚSTO
KARVINÁ
Zastupitelstvo města Karviné

OBECNĚ ZÁVAZNÁ VYHLÁŠKA

kterou se mění obecně závazná vyhláška č. 7/2021, o zabezpečení čistoty a veřejného pořádku na území města Karviné

Zastupitelstvo města Karviné na svém zasedání dne 23.06.2025 vydalo v souladu s § 10 písm. a), c) a d) a § 84 odst. 2 písm. h) zákona č. 128/2000 Sb., o obcích (obecní zřízení) ve znění pozdějších předpisů a dále § 24 odst. 2 zákona č. 246/1992 Sb., na ochranu zvířat proti týrání ve znění pozdějších předpisů, tuto obecně závaznou vyhlášku, kterou se mění Obecně závazná vyhláška č. 7/2021, o zabezpečení čistoty a veřejného pořádku na území města Karviné takto:

Článek 1
Úvodní ustanovení

1.1 V čl. 2, se bod 2.2 a následující vypouští včetně Přílohy č. 2 a nahrazují textem včetně poznámky pod čarou: „

2.2 Průvodce psa je povinen

a) vodit psa na veřejném prostranství, není-li dále stanoveno jinak, na vodítku nebo s nasazeným náhubkem,
b) vodit psa na vodítku na veřejných prostranstvích v lokalitách dle přílohy č. 2,
c) vodit psa na vodítku a s nasazeným náhubkem na náměstích, letních a restauračních zahrádkách.

2.3 Pro volné pobíhání psů, které je možné pouze pod neustálým dohledem a přímým vlivem fyzické osoby doprovázející psa, se vymezují lokality dle přílohy č. 3.

2.4 Zakazuje se vodit psy, kočky a jiná zvířata:

a) na dětská pískoviště a dětský mobiliář (skluzavky, kolotoče, meziblokové atrakce),
b) do prostoru dětských hřišť, školních hřišť a na veřejně přístupná sportoviště vnitrobloků obytných domů (betonové stoly, basketbalová hřiště, herní zařízení pro děti, kontejnery pro mobilní zeleň).

2.5 Pravidla pro pohyb psa se nevztahují na psy při jejich použití dle zvláštních právních předpisů.[2]

2.6 Pro zajištění estetického vzhledu a ochrany veřejné zeleně, která je důležitou součástí životního prostředí občanů města, je každý vlastník takové zeleně v daném kalendářním roce povinen zajistit pravidelné posekání travního porostu vždy nejpozději do 31. května a 31. srpna daného kalendářního roku.

[2)] Např. zákon č. 273/2008 Sb., o Policii České republiky, ve znění pozdějších předpisů, nebo zákon č. 553/1991 Sb., o obecní policii, ve znění pozdějších předpisů.“

1.2 Příloha č. 2 zní:“

Příloha č. 2
Vymezení lokalit, kde na veřejných prostranstvích je povoleno vodit psa pouze na vodítku

Lokalita park Boženy Němcové

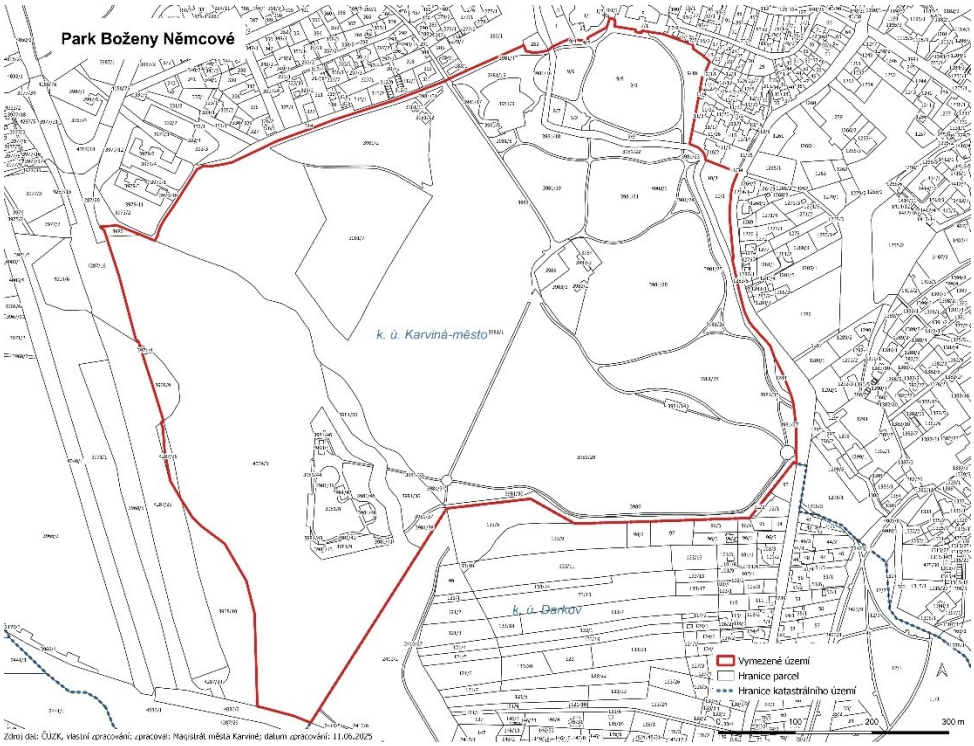

Lokalita Karvinské moře

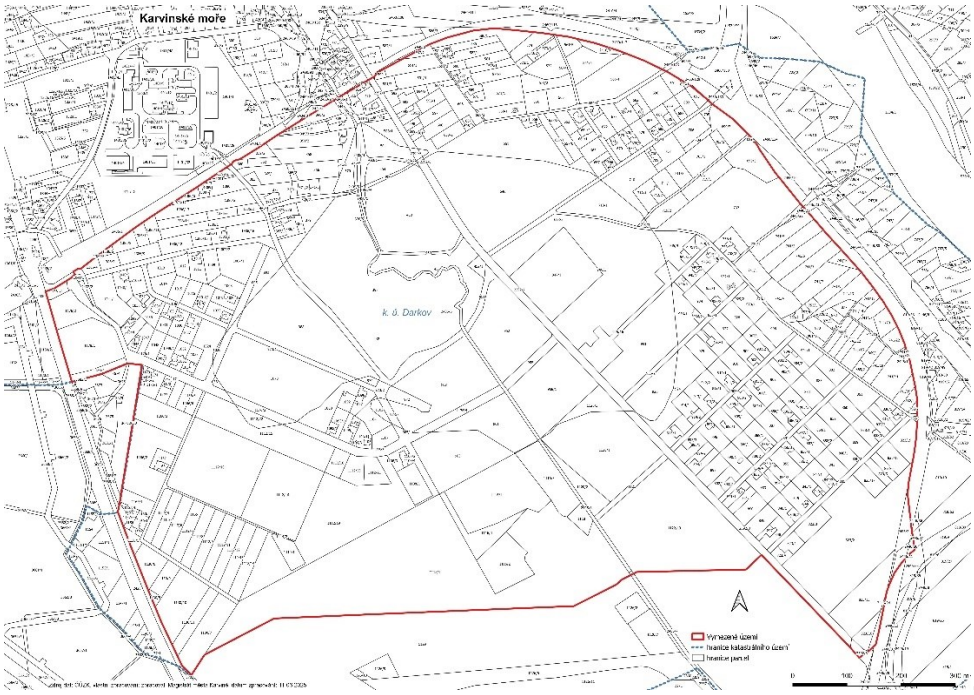

“

1.3 Příloha č. 3 zní:“

Příloha č. 3
Vymezení lokalit, kde na veřejných prostranstvích je volný pohyb psů povolen

- Lokalita levý břeh řeky Olše od mostu Sokolovských hrdinů až po sklad loděk vodáků pod mostem na ul. Ostravské
- Lokalita parcela č. 439/1 - na ul. Za Splavem, Karviná-Ráj

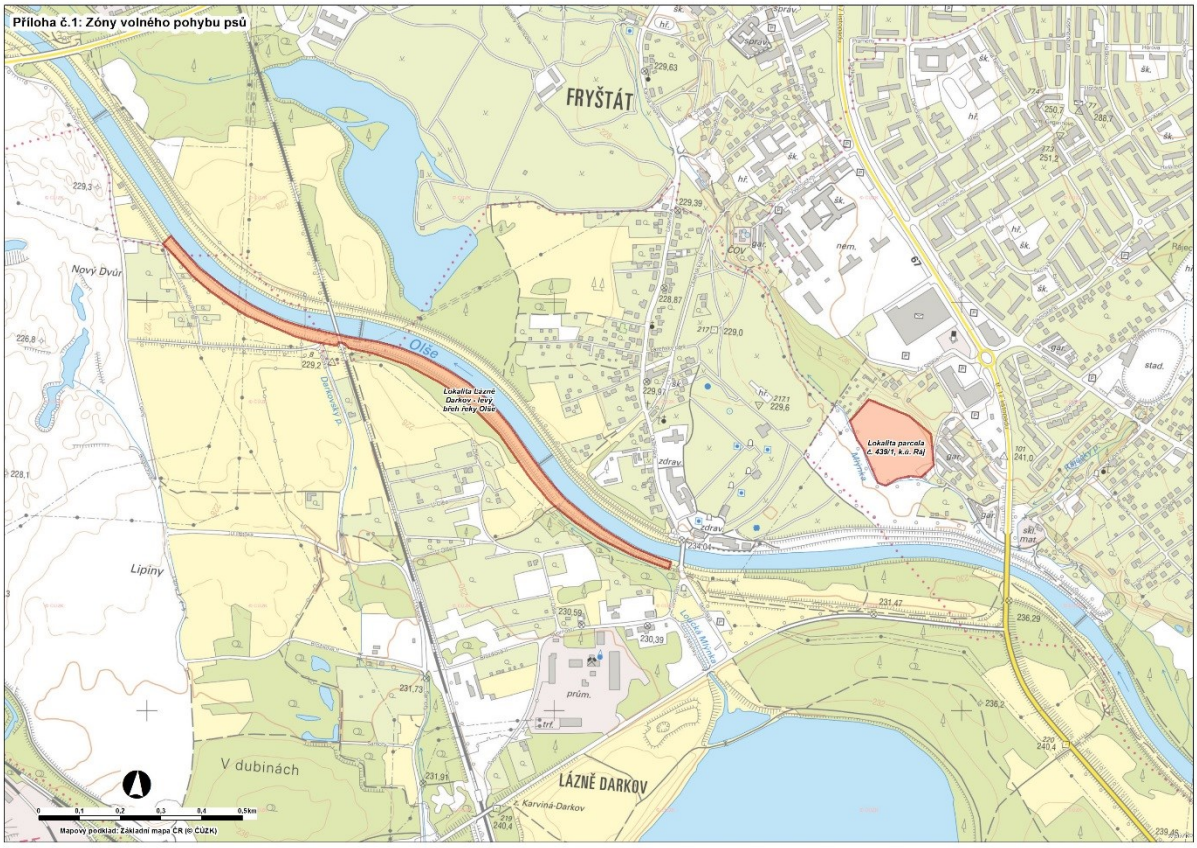

“

Článek 2
Společná a závěrečná ustanovení

Tato obecně závazná vyhláška byla schválena Zastupitelstvem města Karviné dne 23. 06. 2025 usnesením č. …. a nabývá účinnosti počátkem patnáctého dne následujícího po dni vyhlášení.

Ing. Jan Wolf v. r.
primátor

Ing. Lukáš Raszyk v. r.
náměstek primátora

Příloha

Příloha č. 1 k usnesení

ČÍSLO JEDNACÍ: SMK/022112/2025
SPISOVÁ ZNAČKA:SMK/022112/2025
ČÍSLO SMLOUVY: SML/1144/1//2025

S M L O U V A
o poskytnutí dotace z rozpočtu statutárního města Karviné uzavřená dle ust. § 10a odst. 5 zákona č. 250/2000 Sb., o rozpočtových pravidlech územních rozpočtů

I.
SMLUVNÍ STRANY

poskytovatel: **statutární město Karviná**
zastoupen: Ing. Janem Wolfem, primátorem města
k podpisu smlouvy oprávněna na základě pověření ze dne 01.12.2022 Ing. Martina Šrámková, MPA, vedoucí Odboru školství a rozvoje Magistrátu města Karviné
sídlo: Fryštátská 72/1, 733 24 Karviná-Fryštát
IČ: 00297534
DIČ: CZ00297534
číslo účtu: 27-1721542349/0800
bankovní spojení: Česká spořitelna a.s., pobočka Karviná-Fryštát

(dále jen „poskytovatel“)

a
příjemce: **Nadační fond Sborového studia Karviná**
zapsán: v nadačním rejstříku u Krajského soudu v Ostravě, oddíl N vl. 1249
zastoupen: Dr. Petrem Kazíkem, předsedou správní rady
sídlo: Majakovského 2217/9, 734 01 Karviná-Mizerov
IČ: 05733260
DIČ: CZ05733260
číslo účtu: 4422139369/0800
bankovní spojení: Česká spořitelna, a.s.

(dále jen „příjemce“)

II.
ZÁKLADNÍ USTANOVENÍ

1. Tato smlouva je veřejnoprávní smlouvou uzavřenou dle § 10a odst. 5 zákona č. 250/2000 Sb., o rozpočtových pravidlech územních rozpočtů, ve znění pozdějších předpisů (dále jen „zákon č. 250/2000 Sb.“).

2. Dotace je ve smyslu zákona č. 320/2001 Sb., o finanční kontrole ve veřejné správě a o změně některých zákonů (zákon o finanční kontrole), ve znění pozdějších předpisů (dále jen „zákon o finanční kontrole“), veřejnou finanční podporou a vztahují se na ni ustanovení tohoto zákona.
3. Smluvní strany prohlašují, že právní vztah založený touto smlouvou je založen na základě individuálně posouzené žádosti.

III.
PŘEDMĚT SMLOUVY

Předmětem této smlouvy je závazek poskytovatele poskytnout příjemci podle dále sjednaných podmínek účelovou dotaci a závazek příjemce tuto dotaci přijmout a užít v souladu s jejím účelovým a časovým určením a za podmínek stanovených touto smlouvou.

IV.
DRUH A VÝŠE DOTACE

1. Celková výše účelové dotace činí 300.000 Kč, z toho část ve výši 300.000 Kč je neinvestiční a část ve výši 0 Kč je investiční.

2. Nedodržení čerpání dotace v rozčlenění na investiční a neinvestiční dle odst. 1 tohoto článku nebude považováno za porušení podmínek této smlouvy.

V.
ÚČELOVÉ A ČASOVÉ URČENÍ DOTACE

1. Účelová dotace je určena na uznatelné náklady spojené s realizací projektu „Obnova kostýmů Sboru přátel zpěvu Permoník“ (dále jen „projekt“) blíže specifikovaného v žádosti o poskytnutí dotace ze dne 17.02.2025, č. j. SMK/022112/2025.

2. Příjemce je oprávněn použít dotaci **pouze** k úhradě následujících uznatelných nákladů prokazatelně souvisejících s realizací projektu:

   „Obnova kostýmů Sboru přátel zpěvu Permoník“

3. Příjemce je povinen zrealizovat projekt do 31.12.2025, čímž bude dosaženo účelu poskytnutí dotace dle této smlouvy.
4. Rozhodne-li se příjemce projekt vůbec nerealizovat, je povinen do 15 dnů tuto skutečnost písemně s uvedením důvodů oznámit poskytovateli a ve stejné lhůtě poskytnutou dotace vrátit na účet poskytovatele uvedený v čl. I. této smlouvy.

VI.
TERMÍN A VÝŠE VYPLACENÍ DOTACE

Poskytovatel poskytne příjemci dotaci jednorázovým převodem ve prospěch účtu příjemce uvedeného v čl. I této smlouvy ve lhůtě do 21 dnů po nabytí účinnosti této smlouvy.

VII.
FINANČNÍ VYPOŘÁDÁNÍ DOTACE

1. Termín finančního vypořádání dotace je do 15.02.2026.
2. Za den předložení finančního vypořádání zaslaného prostřednictvím provozovatele poštovních služeb se považuje den jeho předání k přepravě tomuto provozovateli.
3. Finanční vypořádání dotace musí být předloženo na formuláři dostupném na www.karvina.cz v sekci karviná/magistrát/granty a dotace/poskytované městem a musí obsahovat:

   3.1. závěrečnou zprávu, která musí obsahovat tabulku čerpání finančních prostředků dotace a popis realizace projektu,

   3.2. položkové vyúčtování nákladů projektu se seznamem účetních dokladů vztahujících se k uznatelným nákladům dotace včetně uvedení obsahu jednotlivých účetních dokladů a dokladů prokazujících úhrady těchto nákladů.

4. Číslo účtu, na který se vrací nevyčerpané finanční prostředky, je účet poskytovatele uvedený v článku I. této smlouvy.
5. Nevyčerpané finanční prostředky, jsou-li vyšší než 100 Kč, se vrací poskytovateli na účet nejpozději ke dni, kdy má být předloženo finanční vypořádání dotace.
6. Rozhodným okamžikem vrácení prostředků dotace zpět na účet poskytovatele je den jejich odepsání z účtu příjemce.

VIII.
POVINNOSTI PŘÍJEMCE

1. Příjemce se zavazuje dodržet tyto podmínky:
   a) použít dotaci výlučně k účelu uvedenému v článku V. této smlouvy.
   b) vést oddělenou účetní evidenci celého realizovaného projektu a to v členění na náklady financované z prostředků dotace a náklady financované z jiných zdrojů (zvláštní analytickou evidencí např. účelovým znakem, organizačním číslem atd.); tato evidence musí být podložena účetními doklady ve smyslu zákona č. 563/1991 Sb., o účetnictví, ve znění pozdějších předpisů; vedení oddělené účetní evidence v případech dotací poskytovaných zpětně je splněno vyhotovením přehledu účetních dokladů; čestné prohlášení příjemce o vynaložení finančních prostředků v rámci uznatelných nákladů realizovaného projektu není považováno za účetní doklad,
   c) označit originály všech účetních dokladů vztahujících se k projektu názvem projektu, nebo jiným označením, které projekt jasně identifikuje, u dokladů, k jejichž úhradě byla použita dotace, pak navíc uvést formulaci „Financováno z rozpočtu SMK“, číslo smlouvy a výši použité dotace v Kč,
   d) na požádání umožnit poskytovateli nahlédnutí do všech účetních dokladů týkajících se projektu,
   e) předložit poskytovateli finanční vypořádání dotace,
   f) řádně v souladu s právními předpisy uschovat originály všech účetních dokladů vztahujících se k projektu a na žádost poskytovatele tomuto poskytnout fotokopie originálních účetních dokladů týkajících se dotace včetně dokladů o jejich úhradě a v

případě nesrovnalostí na výzvu poskytovatele předložit kopie všech účetních dokladů týkajících se ostatních nákladů projektu,

g) je-li příjemce zadavatelem veřejné zakázky nebo splní-li příjemce definici zadavatele veřejné zakázky podle § 4 zákona č. 134/2016 Sb., o zadávání veřejných zakázek, ve znění pozdějších předpisů, je povinen při výběru dodavatele veřejné zakázky zadávané v rámci projektu postupovat v souladu se zákonem č. 134/2016 Sb., o zadávání veřejných zakázek, ve znění pozdějších předpisů,

h) po dobu 5 let od ukončení realizace projektu nezcizit dlouhodobý majetek včetně drobného dlouhodobého majetku dle účetních předpisů pořízený z prostředků získaných z dotace poskytnuté na základě této smlouvy,

i) umožnit poskytovateli v souladu se zákonem o finanční kontrole řádné provedení průběžné a následné kontroly hospodaření s veřejnými prostředky z poskytnuté dotace, včetně provedení kontroly faktické realizace projektu na místě a předložit při kontrole všechny potřebné účetní a jiné doklady,

j) neprodleně, nejpozději však do 7 kalendářních dnů ode dne kdy došlo k události, informovat písemně poskytovatele o všech změnách souvisejících s čerpáním poskytnuté dotace, s realizací účelu smlouvy či identifikačními údaji příjemce; v případě změny účtu je příjemce povinen rovněž doložit vlastnictví k účtu, a to kopií příslušné smlouvy nebo potvrzením peněžního ústavu, přičemž z důvodu změn identifikačních údajů smluvních stran nebo čísla účtu není nutné uzavírat ke smlouvě dodatek,

k) neprodleně, nejpozději však do 7 kalendářních dnů ode dne kdy došlo k události, písemně informovat poskytovatele o vlastní přeměně nebo zrušení s likvidací, v případě přeměny i o tom, na který subjekt přejdou práva a povinnosti z této smlouvy,

l) uvádět na všech svých propagačních materiálech týkajících se podpořeného projektu logo města nebo text "S PODPOROU STATUTÁRNÍHO MĚSTA KARVINÉ", případně jiným způsobem poskytnutí podpory zveřejnit; logo statutárního města Karviné příjemce dotace použije pouze v souvislosti s realizací dotovaného projektu a to pouze podle závazného manuálu zveřejněného na internetových stránkách města Karviné.

IX.
UZNATELNÝ NÁKLAD

Za uznatelný náklad se považuje užití finančních prostředků, které splňuje tyto podmínky:

1. příjemce je prokazatelně použil na úhradu přímých nákladů (nikoliv nepřímých tzv. kalkulovaných či vnitropodnikových) projektu,
2. uznatelný náklad musí vzniknout v období od 01.01.2025 do 31.12.2025 a současně musí být uhrazený v období od 01.01.2025 do 31.01.2026,
3. plní podmínky účelnosti, efektivnosti a hospodárnosti dle zákona o finanční kontrole,
4. byly vynaloženy na účel stanovený v čl. V. odst. 2 této smlouvy,
5. uznatelný náklad neinvestiční dotace musí splňovat podmínky daňově uznatelných nákladů dle §24 a §25 zákona č. 586/1992 Sb., o daních z příjmů s následujícími výjimkami, pokud v účelu stanoveném v čl. V. odst. 2 této smlouvy není uvedeno jinak:

   5.1. uznatelný náklad nesmí být také použitý na:

   5.1.1. alkohol a cigarety, a to ani ve formě cen, odměn a dárkových balíčků;

   5.1.2. úhrady za cateringové služby, rauty a jiné formy společenského občerstvení s výjimkou řádně vyúčtovaného stravného dle zákoníku práce a občerstvení účastníků sportovních soutěží a jiných akcí konaných v souladu s účelem projektu (jasná specifikace uvedená v žádosti). Výjimka se nevztahuje na občerstvení určené k dalšímu prodeji a na náklady související s reprezentací – např. pohoštění v rámci společných porad, jednání vedení organizace apod.;

   5.1.3. doprovodné programy a společenské akce pro účastníky či pořadatele, které přímo nesouvisejí s podpořeným projektem;

5.1.4. poskytnutí dotace třetí straně;

5.1.5. právní služby;

5.1.6. tvorbu kapitálového jmění;

5.1.7. DPH, pokud může žadatel uplatnit nárok na odpočet DPH vůči finančnímu úřadu nebo požádat o její vrácení v souladu se zákonem č. 235/2004 Sb., v platném znění;

5.1.8. daně, pokuty, odvody a sankce příjemce;

5.1.9. pořízení nebo technické zhodnocení dlouhodobého hmotného a nehmotného majetku (dlouhodobým hmotným majetkem se rozumí majetek, jehož doba použitelnosti je delší než jeden rok a vstupní cena vyšší než 40.000,- Kč; dlouhodobým nehmotným majetkem se rozumí majetek, jehož doba použitelnosti je delší než jeden rok a vstupní cena vyšší než 60.000,- Kč) – nevztahuje se na investiční projekty;

5.1.10. ostatní sociální výdaje na zaměstnance, ke kterým nejsou zaměstnavatelé povinni dle zvláštních právních předpisů (příspěvky na penzijní připojištění, životní pojištění, dary k životním jubileím, příspěvky na rekreaci apod.);

5.1.11. mimořádné odměny vyplácené k dohodám o provedení práce a k dohodám o pracovní činnosti;

5.1.12. splátky půjček, leasingové splátky, úhrada dluhů;

5.1.13. smluvní pokuty, úroky z prodlení, ostatní pokuty a penále, odpisy nedobytných pohledávek, úroky, kursové ztráty, manka a škody);

5.1.14. odpisy majetku;

5.1.15. odměny členů správních rad, dozorčích rad a jiných orgánů právnických osob;

5.1.16. zahraniční pracovní cesty (pokud to nevyžaduje charakter projektu);

5.1.17. další výdaje, jež zákon č. 586/1992 Sb., o daních z příjmů, v platném znění, neuznává jako výdaje k zajištění a udržení zdanitelných příjmů, pokud příjemce je poplatníkem daně z příjmů;

5.1.18. činnost politických stran a hnutí;

5.1.19. nespecifikované (nezpůsobilé) výdaje, tj. výdaje, které nelze účetně doložit.

6. Uznatelným nákladem investiční dotace jsou náklady na pořízení dlouhodobého majetku uvedeného v účelu poskytnuté dotace.

X.
PORUŠENÍ ROZPOČTOVÉ KÁZNĚ

1. Neoprávněné použití nebo zadržení peněžních prostředků poskytnutých jako dotace z rozpočtu poskytovatele dle této smlouvy je porušením rozpočtové kázně podle § 22 zákona č. 250/2000 Sb. V případě porušení rozpočtové kázně bude postupováno dle zákona č. 250/2000 Sb.

2. Za porušení méně závažné ve smyslu ust. § 10a odst. 6 zákona č. 250/2000 Sb. se považuje:
   a) nedodržení povinností příjemce dle čl. VIII. odst. 1 písm. b), kdy se odvod za toto porušení rozpočtové kázně stanoví ve výši 10 % poskytnuté dotace avšak nejméně částka 1 001,- Kč.

   b) nedodržení povinností příjemce dle čl. VIII. odst. 1 písm. c), kdy se odvod za toto porušení rozpočtové kázně stanoví ve výši 10 % poskytnuté dotace avšak nejméně částka 1 001,- Kč.

   c) nedodržení povinností příjemce dle čl. VIII. odst. 1 písm. g), kdy se odvod za toto

porušení rozpočtové kázně stanoví ve výši 10 % poskytnuté dotace avšak nejméně částka 1 001,- Kč.

d) nedodržení povinností příjemce dle čl. VIII. odst. 1 písm. j), kdy se odvod za toto porušení rozpočtové kázně stanoví ve výši 10 % poskytnuté dotace avšak nejméně částka 1 001,- Kč.

e) nedodržení povinností příjemce dle čl. VIII. odst. 1 písm. k), kdy se odvod za toto porušení rozpočtové kázně stanoví ve výši 10 % poskytnuté dotace avšak nejméně částka 1 001,- Kč.

f) nedodržení povinností příjemce dle čl. VIII. odst. 1 písm. l), kdy se odvod za toto porušení rozpočtové kázně stanoví ve výši 10 % poskytnuté dotace avšak nejméně částka 1 001,- Kč.

g) nedodržení povinností příjemce dle čl. VIII. odst. 1 písm. e) spočívající v nepředložení finančního vypořádání dotace v řádném termínu určeném v článku VII., kterou příjemce splní do 15 dní po řádném termínu, kdy se odvod za toto porušení rozpočtové kázně stanoví ve výši 10 % poskytnuté dotace avšak nejméně částka 1 001,- Kč.

h) nedodržení povinností příjemce dle čl. VIII. odst. 1 písm. e) spočívající v předložení neúplného nebo nesprávného závěrečného vyúčtování, kdy se odvod za toto porušení rozpočtové kázně stanoví ve výši 10 % poskytnuté dotace avšak nejméně částka 1 001,- Kč.

3. Odvody za porušení rozpočtové kázně méně závažné se sčítají maximálně do výše celkově poskytnuté dotace.

XI.
OSTATNÍ UJEDNÁNÍ

1. Důkazní břemeno při prokazování uznatelných nákladů nese příjemce dotace.

XII.
ZÁVĚREČNÁ USTANOVENÍ

1. Smlouva je podepsána ve dvou vyhotoveních, z nichž každá má platnost originálu. Každá ze smluvních stran obdrží po jednom vyhotovení.

2. Smlouva může být měněna nebo doplňována jen formou písemných dodatků opatřených pořadovým číslem, datem a podpisem oprávněných zástupců obou smluvních stran.

3. Tato smlouva nabývá účinnosti dnem jejího uzavření, pokud zákon č. 340/2015 Sb., o zvláštních podmínkách účinnosti některých smluv, uveřejňování těchto smluv a o registru smluv (zákon o registru smluv), nestanoví jinak. V takovém případě nabývá smlouva účinnosti uveřejněním v registru smluv, které zajistí poskytovatel.

4. Smluvní strany shodně prohlašují, že si smlouvu před jejím podpisem přečetly, že byla uzavřena po vzájemném projednání podle jejich pravé a svobodné vůle, určitě, vážně a srozumitelně a že se dohodly o celém jejím obsahu, což stvrzují svými podpisy.

5. Doložka platnosti právního úkonu podle § 41 zákona č. 128/2000 Sb., o obcích (obecní zřízení), ve znění pozdějších předpisů:

O poskytnutí účelové dotace rozhodlo Zastupitelstvo města Karviné svým usnesením č. … ze dne ….

Za poskytovatele

V Karviné ……

……

Ing. Martina Šrámková, MPA
vedoucí Odboru školství a rozvoje MMK

Za příjemce

V Karviné ……

……

Dr. Petr Kazík
předseda správní rady
NF Sborového studia Karviná

Příloha

Příloha č. 2 k usnesení

ČÍSLO JEDNACÍ:
SPISOVÁ ZNAČKA: SMK/069043/2025
ČÍSLO SMLOUVY: SML/2025

S M L O U V A
o poskytnutí dotace z rozpočtu statutárního města Karviné uzavřená dle ust. § 10a odst. 5 zákona č. 250/2000 Sb., o rozpočtových pravidlech územních rozpočtů

I.
SMLUVNÍ STRANY

poskytovatel: **statutární město Karviná**
zastoupen: Ing. Janem Wolfem, primátorem města
k podpisu smlouvy oprávněna na základě pověření ze dne 01.12.2022 Ing. Martina Šrámková, MPA, vedoucí Odboru školství a rozvoje Magistrátu města Karviné
sídlo: Fryštátská 72/1, 733 24 Karviná-Fryštát
IČ: 00297534
DIČ: CZ00297534
číslo účtu: 27-1721542349/0800
bankovní spojení: Česká spořitelna a.s., pobočka Karviná-Fryštát

(dále jen „poskytovatel“)

a

příjemce: **Iniciativa Dokořán, z.s.**
zapsán: ve spolkovém rejstříku vedeném u Krajského soudu v Ostravě oddíl L, vložka 6820,
zastoupen: Lukášem Heczkem, předsedou
sídlo: Masarykovo nám. 4/3, Fryštát, 733 01 Karviná
IČ: 27006549
DIČ: CZ27006549
číslo účtu: 1732411379/0800
bankovní spojení: Česká spořitelna, a.s.
(dále jen „příjemce“)

II.
ZÁKLADNÍ USTANOVENÍ

1. Tato smlouva je veřejnoprávní smlouvou uzavřenou dle § 10a odst. 5 zákona č. 250/2000 Sb., o rozpočtových pravidlech územních rozpočtů, ve znění pozdějších předpisů (dále jen „zákon č. 250/2000 Sb.“).

2. Dotace je ve smyslu zákona č. 320/2001 Sb., o finanční kontrole ve veřejné správě a o změně některých zákonů (zákon o finanční kontrole), ve znění pozdějších předpisů (dále jen „zákon o finanční kontrole“), veřejnou finanční podporou a vztahují se na ni ustanovení tohoto zákona.
3. Smluvní strany prohlašují, že právní vztah založený touto smlouvou je založen na základě individuálně posouzené žádosti.

III.
PŘEDMĚT SMLOUVY

Předmětem této smlouvy je závazek poskytovatele poskytnout příjemci podle dále sjednaných podmínek účelovou dotaci a závazek příjemce tuto dotaci přijmout a užít v souladu s jejím účelovým a časovým určením a za podmínek stanovených touto smlouvou.

IV.
DRUH A VÝŠE DOTACE

1. Celková výše účelové dotace činí 300.000 Kč, z toho část ve výši 0 Kč je neinvestiční a část ve výši 300.000 Kč je investiční.

2. Nedodržení čerpání dotace v rozčlenění na investiční a neinvestiční dle odst. 1 tohoto článku nebude považováno za porušení podmínek této smlouvy.

V.
ÚČELOVÉ A ČASOVÉ URČENÍ DOTACE

1. Účelová dotace je určena na uznatelné náklady spojené s realizací projektu „Lodičky Dokořán – Obnova techniky 2025“ (dále jen „projekt“) blíže specifikovaného v žádosti o poskytnutí dotace ze dne 03.06.2025, č. j. SMK/069043/2025

2. Příjemce je oprávněn použít dotaci **pouze** k úhradě následujících uznatelných nákladů prokazatelně souvisejících s realizací projektu:
   - *technické vybavení.*
3. Příjemce je povinen zrealizovat projekt do 31.12.2025, čímž bude dosaženo účelu poskytnutí dotace dle této smlouvy.
4. Rozhodne-li se příjemce projekt vůbec nerealizovat, je povinen do 15 dnů tuto skutečnost písemně s uvedením důvodů oznámit poskytovateli a ve stejné lhůtě poskytnutou dotace vrátit na účet poskytovatele uvedený v čl. I. této smlouvy.

VI.
TERMÍN A VÝŠE VYPLACENÍ DOTACE

Poskytovatel poskytne příjemci dotaci jednorázovým převodem ve prospěch účtu příjemce uvedeného v čl. I této smlouvy ve lhůtě do 21 dnů po nabytí účinnosti této smlouvy.

VII.
FINANČNÍ VYPOŘÁDÁNÍ DOTACE

1. Termín finančního vypořádání dotace je do 15.02.2026.
2. Za den předložení finančního vypořádání zaslaného prostřednictvím provozovatele poštovních služeb se považuje den jeho předání k přepravě tomuto provozovateli.
3. Finanční vypořádání dotace musí být předloženo na formuláři dostupném na www.karvina.cz v sekci karviná/magistrát/granty a dotace/poskytované městem a musí obsahovat:

   3.1. závěrečnou zprávu, která musí obsahovat tabulku čerpání finančních prostředků dotace a popis realizace projektu,

   3.2. položkové vyúčtování nákladů projektu se seznamem účetních dokladů vztahujících se k uznatelným nákladům dotace včetně uvedení obsahu jednotlivých účetních dokladů a dokladů prokazujících úhrady těchto nákladů.

4. Číslo účtu, na který se vrací nevyčerpané finanční prostředky, je účet poskytovatele uvedený v článku I. této smlouvy.
5. Nevyčerpané finanční prostředky, jsou-li vyšší než 100 Kč, se vrací poskytovateli na účet nejpozději ke dni, kdy má být předloženo finanční vypořádání dotace.
6. Rozhodným okamžikem vrácení prostředků dotace zpět na účet poskytovatele je den jejich odepsání z účtu příjemce.

VIII.
POVINNOSTI PŘÍJEMCE

1. Příjemce se zavazuje dodržet tyto podmínky:
   a) použít dotaci výlučně k účelu uvedenému v článku V. této smlouvy.
   b) vést oddělenou účetní evidenci celého realizovaného projektu a to v členění na náklady financované z prostředků dotace a náklady financované z jiných zdrojů (zvláštní analytickou evidencí např. účelovým znakem, organizačním číslem atd.); tato evidence musí být podložena účetními doklady ve smyslu zákona č. 563/1991 Sb., o účetnictví, ve znění pozdějších předpisů; vedení oddělené účetní evidence v případech dotací poskytovaných zpětně je splněno vyhotovením přehledu účetních dokladů; čestné prohlášení příjemce o vynaložení finančních prostředků v rámci uznatelných nákladů realizovaného projektu není považováno za účetní doklad,
   c) označit originály všech účetních dokladů vztahujících se k projektu názvem projektu, nebo jiným označením, které projekt jasně identifikuje, u dokladů, k jejichž úhradě byla použita dotace, pak navíc uvést formulaci „Financováno z rozpočtu SMK“, číslo smlouvy a výši použité dotace v Kč,
   d) na požádání umožnit poskytovateli nahlédnutí do všech účetních dokladů týkajících se projektu,
   e) předložit poskytovateli finanční vypořádání dotace,
   f) řádně v souladu s právními předpisy uschovat originály všech účetních dokladů vztahujících se k projektu a na žádost poskytovatele tomuto poskytnout fotokopie originálních účetních dokladů týkajících se dotace včetně dokladů o jejich úhradě a v případě nesrovnalostí na výzvu poskytovatele předložit kopie všech účetních dokladů týkajících se ostatních nákladů projektu,

g) je-li příjemce zadavatelem veřejné zakázky nebo splní-li příjemce definici zadavatele veřejné zakázky podle § 4 zákona č. 134/2016 Sb., o zadávání veřejných zakázek, ve znění pozdějších předpisů, je povinen při výběru dodavatele veřejné zakázky zadávané v rámci projektu postupovat v souladu se zákonem č. 134/2016 Sb., o zadávání veřejných zakázek, ve znění pozdějších předpisů,

h) po dobu 5 let od ukončení realizace projektu nezcizit dlouhodobý majetek včetně drobného dlouhodobého majetku dle účetních předpisů pořízený z prostředků získaných z dotace poskytnuté na základě této smlouvy,

i) umožnit poskytovateli v souladu se zákonem o finanční kontrole řádné provedení průběžné a následné kontroly hospodaření s veřejnými prostředky z poskytnuté dotace, včetně provedení kontroly faktické realizace projektu na místě a předložit při kontrole všechny potřebné účetní a jiné doklady,

j) neprodleně, nejpozději však do 7 kalendářních dnů ode dne kdy došlo k události, informovat písemně poskytovatele o všech změnách souvisejících s čerpáním poskytnuté dotace, s realizací účelu smlouvy či identifikačními údaji příjemce; v případě změny účtu je příjemce povinen rovněž doložit vlastnictví k účtu, a to kopií příslušné smlouvy nebo potvrzením peněžního ústavu, přičemž z důvodu změn identifikačních údajů smluvních stran nebo čísla účtu není nutné uzavírat ke smlouvě dodatek,

k) neprodleně, nejpozději však do 7 kalendářních dnů ode dne kdy došlo k události, písemně informovat poskytovatele o vlastní přeměně nebo zrušení s likvidací, v případě přeměny i o tom, na který subjekt přejdou práva a povinnosti z této smlouvy,

l) uvádět na všech svých propagačních materiálech týkajících se podpořeného projektu logo města nebo text "S PODPOROU STATUTÁRNÍHO MĚSTA KARVINÉ", případně jiným způsobem poskytnutí podpory zveřejnit; logo statutárního města Karviné příjemce dotace použije pouze v souvislosti s realizací dotovaného projektu a to pouze podle závazného manuálu zveřejněného na internetových stránkách města Karviné.

IX.
UZNATELNÝ NÁKLAD

Za uznatelný náklad se považuje užití finančních prostředků, které splňuje tyto podmínky:

1. příjemce je prokazatelně použil na úhradu přímých nákladů (nikoliv nepřímých tzv. kalkulovaných či vnitropodnikových) projektu,
2. uznatelný náklad musí vzniknout v období od 01.05.2025 do 31.12.2025 a současně musí být uhrazený v období od 01.05.2025 do 31.12.2025,
3. plní podmínky účelnosti, efektivnosti a hospodárnosti dle zákona o finanční kontrole,
4. byly vynaloženy na účel stanovený v čl. V. odst. 2 této smlouvy,
5. uznatelný náklad neinvestiční dotace musí splňovat podmínky daňově uznatelných nákladů dle §24 a §25 zákona č. 586/1992 Sb., o daních z příjmů s následujícími výjimkami, pokud v účelu stanoveném v čl. V. odst. 2 této smlouvy není uvedeno jinak:

   5.1. uznatelný náklad nesmí být také použitý na:

   5.1.1. alkohol a cigarety, a to ani ve formě cen, odměn a dárkových balíčků;

   5.1.2. úhrady za cateringové služby, rauty a jiné formy společenského občerstvení s výjimkou řádně vyúčtovaného stravného dle zákoníku práce a občerstvení účastníků sportovních soutěží a jiných akcí konaných v souladu s účelem projektu (jasná specifikace uvedená v žádosti). Výjimka se nevztahuje na občerstvení určené k dalšímu prodeji a na náklady související s reprezentací – např. pohoštění v rámci společných porad, jednání vedení organizace apod.;

   5.1.3. doprovodné programy a společenské akce pro účastníky či pořadatele, které přímo nesouvisejí s podpořeným projektem;

   5.1.4. poskytnutí dotace třetí straně;

5.1.5. právní služby;

5.1.6. tvorbu kapitálového jmění;

5.1.7. DPH, pokud může žadatel uplatnit nárok na odpočet DPH vůči finančnímu úřadu nebo požádat o její vrácení v souladu se zákonem č. 235/2004 Sb., v platném znění;

5.1.8. daně, pokuty, odvody a sankce příjemce;

5.1.9. pořízení nebo technické zhodnocení dlouhodobého hmotného a nehmotného majetku (dlouhodobým hmotným majetkem se rozumí majetek, jehož doba použitelnosti je delší než jeden rok a vstupní cena vyšší než 40.000,- Kč; dlouhodobým nehmotným majetkem se rozumí majetek, jehož doba použitelnosti je delší než jeden rok a vstupní cena vyšší než 60.000,- Kč) – nevztahuje se na investiční projekty;

5.1.10. ostatní sociální výdaje na zaměstnance, ke kterým nejsou zaměstnavatelé povinni dle zvláštních právních předpisů (příspěvky na penzijní připojištění, životní pojištění, dary k životním jubileím, příspěvky na rekreaci apod.);

5.1.11. mimořádné odměny vyplácené k dohodám o provedení práce a k dohodám o pracovní činnosti;

5.1.12. splátky půjček, leasingové splátky, úhrada dluhů;

5.1.13. smluvní pokuty, úroky z prodlení, ostatní pokuty a penále, odpisy nedobytných pohledávek, úroky, kursové ztráty, manka a škody);

5.1.14. odpisy majetku;

5.1.15. odměny členů správních rad, dozorčích rad a jiných orgánů právnických osob;

5.1.16. zahraniční pracovní cesty (pokud to nevyžaduje charakter projektu);

5.1.17. další výdaje, jež zákon č. 586/1992 Sb., o daních z příjmů, v platném znění, neuznává jako výdaje k zajištění a udržení zdanitelných příjmů, pokud příjemce je poplatníkem daně z příjmů;

5.1.18. činnost politických stran a hnutí;

5.1.19. nespecifikované (nezpůsobilé) výdaje, tj. výdaje, které nelze účetně doložit.

6. Uznatelným nákladem investiční dotace jsou náklady na pořízení dlouhodobého majetku uvedeného v účelu poskytnuté dotace.

X.
PORUŠENÍ ROZPOČTOVÉ KÁZNĚ

1. Neoprávněné použití nebo zadržení peněžních prostředků poskytnutých jako dotace z rozpočtu poskytovatele dle této smlouvy je porušením rozpočtové kázně podle § 22 zákona č. 250/2000 Sb. V případě porušení rozpočtové kázně bude postupováno dle zákona č. 250/2000 Sb.

2. Za porušení méně závažné ve smyslu ust. § 10a odst. 6 zákona č. 250/2000 Sb. se považuje:
   a) nedodržení povinností příjemce dle čl. VIII. odst. 1 písm. b), kdy se odvod za toto porušení rozpočtové kázně stanoví ve výši 10 % poskytnuté dotace avšak nejméně částka 1 001,- Kč.

   b) nedodržení povinností příjemce dle čl. VIII. odst. 1 písm. c), kdy se odvod za toto porušení rozpočtové kázně stanoví ve výši 10 % poskytnuté dotace avšak nejméně částka 1 001,- Kč.

   c) nedodržení povinností příjemce dle čl. VIII. odst. 1 písm. g), kdy se odvod za toto

porušení rozpočtové kázně stanoví ve výši 10 % poskytnuté dotace avšak nejméně částka 1 001,- Kč.

d) nedodržení povinností příjemce dle čl. VIII. odst. 1 písm. j), kdy se odvod za toto porušení rozpočtové kázně stanoví ve výši 10 % poskytnuté dotace avšak nejméně částka 1 001,- Kč.

e) nedodržení povinností příjemce dle čl. VIII. odst. 1 písm. k), kdy se odvod za toto porušení rozpočtové kázně stanoví ve výši 10 % poskytnuté dotace avšak nejméně částka 1 001,- Kč.

f) nedodržení povinností příjemce dle čl. VIII. odst. 1 písm. l), kdy se odvod za toto porušení rozpočtové kázně stanoví ve výši 10 % poskytnuté dotace avšak nejméně částka 1 001,- Kč.

g) nedodržení povinností příjemce dle čl. VIII. odst. 1 písm. e) spočívající v nepředložení finančního vypořádání dotace v řádném termínu určeném v článku VII., kterou příjemce splní do 15 dní po řádném termínu, kdy se odvod za toto porušení rozpočtové kázně stanoví ve výši 10 % poskytnuté dotace avšak nejméně částka 1 001,- Kč.

h) nedodržení povinností příjemce dle čl. VIII. odst. 1 písm. e) spočívající v předložení neúplného nebo nesprávného závěrečného vyúčtování, kdy se odvod za toto porušení rozpočtové kázně stanoví ve výši 10 % poskytnuté dotace avšak nejméně částka 1 001,- Kč.

3. Odvody za porušení rozpočtové kázně méně závažné se sčítají maximálně do výše celkově poskytnuté dotace.

XI.
OSTATNÍ UJEDNÁNÍ

1. Důkazní břemeno při prokazování uznatelných nákladů nese příjemce dotace.

XII.
ZÁVĚREČNÁ USTANOVENÍ

1. Smlouva je podepsána ve dvou vyhotoveních, z nichž každá má platnost originálu. Každá ze smluvních stran obdrží po jednom vyhotovení.
2. Smlouva může být měněna nebo doplňována jen formou písemných dodatků opatřených pořadovým číslem, datem a podpisem oprávněných zástupců obou smluvních stran.
3. Tato smlouva nabývá účinnosti dnem jejího uzavření, pokud zákon č. 340/2015 Sb., o zvláštních podmínkách účinnosti některých smluv, uveřejňování těchto smluv a o registru smluv (zákon o registru smluv), nestanoví jinak. V takovém případě nabývá smlouva účinnosti uveřejněním v registru smluv, které zajistí poskytovatel.
4. Smluvní strany shodně prohlašují, že si smlouvu před jejím podpisem přečetly, že byla uzavřena po vzájemném projednání podle jejich pravé a svobodné vůle, určitě, vážně a srozumitelně a že se dohodly o celém jejím obsahu, což stvrzují svými podpisy.

5. Doložka platnosti právního úkonu podle § 41 zákona č. 128/2000 Sb., o obcích (obecní zřízení), ve znění pozdějších předpisů:

O poskytnutí účelové dotace rozhodlo Zastupitelstvo města Karviné svým usnesením č. … ze dne ….

Za poskytovatele

V Karviné ……

……

Ing. Martina Šrámková, MPA
vedoucí Odboru školství a rozvoje MMK

Za příjemce

V Karviné ……

……

Lukáš Heczko
předseda z.s. Iniciativa Dokořán

Příloha

Příloha č. 3 k usnesení

ČÍSLO JEDNACÍ: SMK/065501/2025
SPISOVÁ ZNAČKA: SMK/065501/2025
ČÍSLO SMLOUVY: SML/1145/1/2025

S M L O U V A
o poskytnutí dotace z rozpočtu statutárního města Karviné uzavřená dle ust. § 10a odst. 5 zákona č. 250/2000 Sb., o rozpočtových pravidlech územních rozpočtů

I.
SMLUVNÍ STRANY

poskytovatel: **statutární město Karviná**
zastoupen: Ing. Janem Wolfem, primátorem města
k podpisu smlouvy oprávněna na základě pověření ze dne 01.12.2022 Ing. Martina Šrámková, MPA, vedoucí Odboru školství a rozvoje Magistrátu města Karviné
sídlo: Fryštátská 72/1, 733 24 Karviná-Fryštát
IČ: 00297534
DIČ: CZ00297534
číslo účtu: 27-1721542349/0800
bankovní spojení: Česká spořitelna a.s., pobočka Karviná-Fryštát

(dále jen „poskytovatel“)

a
příjemce: **TJ. Lokomotiva Louky Karviná**
zapsán: v rejstříku spolků u Krajského soudu v Ostravě, oddíl L, vl. 2079
zastoupen: Jakubem Bizoněm, předsedou výboru
sídlo: Na Zátiší 604/25, Louky, Karviná, 733 01
IČ: 48426202
DIČ: CZ48426202
Číslo účtu: 2700426415/2010 FIO bank a.s.

(dále jen „příjemce“)

II.
ZÁKLADNÍ USTANOVENÍ

1. Tato smlouva je veřejnoprávní smlouvou uzavřenou dle § 10a odst. 5 zákona č. 250/2000 Sb., o rozpočtových pravidlech územních rozpočtů, ve znění pozdějších předpisů (dále jen „zákon č. 250/2000 Sb.“).
2. Dotace je ve smyslu zákona č. 320/2001 Sb., o finanční kontrole ve veřejné správě a o změně některých zákonů (zákon o finanční kontrole), ve znění pozdějších předpisů (dále jen „zákon o finanční kontrole“), veřejnou finanční podporou a vztahují se na ni ustanovení tohoto zákona.

3. Smluvní strany prohlašují, že právní vztah založený touto smlouvou je založen na základě individuálně posouzené žádosti.

III.
PŘEDMĚT SMLOUVY

Předmětem této smlouvy je závazek poskytovatele poskytnout příjemci podle dále sjednaných podmínek účelovou dotaci a závazek příjemce tuto dotaci přijmout a užít v souladu s jejím účelovým a časovým určením a za podmínek stanovených touto smlouvou.

IV.
DRUH A VÝŠE DOTACE

1. Celková výše účelové dotace činí 850.000 Kč, z toho část ve výši 0 Kč je neinvestiční a část ve výši 850.000 Kč je investiční.

2. Nedodržení čerpání dotace v rozčlenění na investiční a neinvestiční dle odst. 1 tohoto článku nebude považováno za porušení podmínek této smlouvy.

V.
ÚČELOVÉ A ČASOVÉ URČENÍ DOTACE

1. Účelová dotace je určena na uznatelné náklady spojené s realizací projektu „Udržení a rozvoj sportovního a kulturního areálu v Karviné - Loukách“ (dále jen „projekt“) blíže specifikovaného v žádosti o poskytnutí dotace ze dne 26.05.2025, č. j. SMK/065501/2025.

2. Příjemce je oprávněn použít dotaci **pouze** k úhradě následujících uznatelných nákladů prokazatelně souvisejících s realizací projektu:

   „Udržení a rozvoj sportovního a kulturního areálu v Karviné-Loukách“

3. Příjemce je povinen zrealizovat projekt do 31.03.2026, čímž bude dosaženo účelu poskytnutí dotace dle této smlouvy.
4. Rozhodne-li se příjemce projekt vůbec nerealizovat, je povinen do 15 dnů tuto skutečnost písemně s uvedením důvodů oznámit poskytovateli a ve stejné lhůtě poskytnutou dotace vrátit na účet poskytovatele uvedený v čl. I. této smlouvy.

VI.
TERMÍN A VÝŠE VYPLACENÍ DOTACE

Poskytovatel poskytne příjemci dotaci jednorázovým převodem ve prospěch účtu příjemce uvedeného v čl. I této smlouvy ve lhůtě do 21 dnů po nabytí účinnosti této smlouvy.

VII.
FINANČNÍ VYPOŘÁDÁNÍ DOTACE

1. Termín finančního vypořádání dotace je do 20.04.2026.
2. Za den předložení finančního vypořádání zaslaného prostřednictvím provozovatele poštovních služeb se považuje den jeho předání k přepravě tomuto provozovateli.

3. Finanční vypořádání dotace musí být předloženo na formuláři dostupném na www.karvina.cz v sekci karviná/magistrát/granty a dotace/poskytované městem a musí obsahovat:

   3.1. závěrečnou zprávu, která musí obsahovat tabulku čerpání finančních prostředků dotace a popis realizace projektu,

   3.2. položkové vyúčtování nákladů projektu se seznamem účetních dokladů vztahujících se k uznatelným nákladům dotace včetně uvedení obsahu jednotlivých účetních dokladů a dokladů prokazujících úhrady těchto nákladů.

4. Číslo účtu, na který se vrací nevyčerpané finanční prostředky, je účet poskytovatele uvedený v článku I. této smlouvy.

5. Nevyčerpané finanční prostředky, jsou-li vyšší než 100 Kč, se vrací poskytovateli na účet nejpozději ke dni, kdy má být předloženo finanční vypořádání dotace.

6. Rozhodným okamžikem vrácení prostředků dotace zpět na účet poskytovatele je den jejich odepsání z účtu příjemce.

VIII.
POVINNOSTI PŘÍJEMCE

1. Příjemce se zavazuje dodržet tyto podmínky:
   a) použít dotaci výlučně k účelu uvedenému v článku V. této smlouvy.
   b) vést oddělenou účetní evidenci celého realizovaného projektu a to v členění na náklady financované z prostředků dotace a náklady financované z jiných zdrojů (zvláštní analytickou evidencí např. účelovým znakem, organizačním číslem atd.); tato evidence musí být podložena účetními doklady ve smyslu zákona č. 563/1991 Sb., o účetnictví, ve znění pozdějších předpisů; vedení oddělené účetní evidence v případech dotací poskytovaných zpětně je splněno vyhotovením přehledu účetních dokladů; čestné prohlášení příjemce o vynaložení finančních prostředků v rámci uznatelných nákladů realizovaného projektu není považováno za účetní doklad,
   c) označit originály všech účetních dokladů vztahujících se k projektu názvem projektu, nebo jiným označením, které projekt jasně identifikuje, u dokladů, k jejichž úhradě byla použita dotace, pak navíc uvést formulaci „Financováno z rozpočtu SMK“, číslo smlouvy a výši použité dotace v Kč,
   d) na požádání umožnit poskytovateli nahlédnutí do všech účetních dokladů týkajících se projektu,
   e) předložit poskytovateli finanční vypořádání dotace,
   f) řádně v souladu s právními předpisy uschovat originály všech účetních dokladů vztahujících se k projektu a na žádost poskytovatele tomuto poskytnout fotokopie originálních účetních dokladů týkajících se dotace včetně dokladů o jejich úhradě a v případě nesrovnalostí na výzvu poskytovatele předložit kopie všech účetních dokladů týkajících se ostatních nákladů projektu,
   g) je-li příjemce zadavatelem veřejné zakázky nebo splní-li příjemce definici zadavatele veřejné zakázky podle § 4 zákona č. 134/2016 Sb., o zadávání veřejných zakázek, ve znění pozdějších předpisů, je povinen při výběru dodavatele veřejné zakázky zadávané v rámci projektu postupovat v souladu se zákonem č. 134/2016 Sb., o zadávání veřejných zakázek, ve znění pozdějších předpisů,
   h) po dobu 5 let od ukončení realizace projektu nezcizit dlouhodobý majetek včetně drobného dlouhodobého majetku dle účetních předpisů pořízený z prostředků získaných z dotace poskytnuté na základě této smlouvy,
   i) umožnit poskytovateli v souladu se zákonem o finanční kontrole řádné provedení průběžné a následné kontroly hospodaření s veřejnými prostředky z poskytnuté dotace, včetně provedení kontroly faktické realizace projektu na místě a předložit při kontrole všechny potřebné účetní a jiné doklady,

j) neprodleně, nejpozději však do 7 kalendářních dnů ode dne kdy došlo k události, informovat písemně poskytovatele o všech změnách souvisejících s čerpáním poskytnuté dotace, s realizací účelu smlouvy či identifikačními údaji příjemce; v případě změny účtu je příjemce povinen rovněž doložit vlastnictví k účtu, a to kopií příslušné smlouvy nebo potvrzením peněžního ústavu, přičemž z důvodu změn identifikačních údajů smluvních stran nebo čísla účtu není nutné uzavírat ke smlouvě dodatek,

k) neprodleně, nejpozději však do 7 kalendářních dnů ode dne kdy došlo k události, písemně informovat poskytovatele o vlastní přeměně nebo zrušení s likvidací, v případě přeměny i o tom, na který subjekt přejdou práva a povinnosti z této smlouvy,

l) uvádět na všech svých propagačních materiálech týkajících se podpořeného projektu logo města nebo text "S PODPOROU STATUTÁRNÍHO MĚSTA KARVINÉ", případně jiným způsobem poskytnutí podpory zveřejnit; logo statutárního města Karviné příjemce dotace použije pouze v souvislosti s realizací dotovaného projektu a to pouze podle závazného manuálu zveřejněného na internetových stránkách města Karviné.

IX.
UZNATELNÝ NÁKLAD

Za uznatelný náklad se považuje užití finančních prostředků, které splňuje tyto podmínky:

1. příjemce je prokazatelně použil na úhradu přímých nákladů (nikoliv nepřímých tzv. kalkulovaných či vnitropodnikových) projektu,
2. uznatelný náklad musí vzniknout v období od 01.04.2025 do 31.03.2026 a současně musí být uhrazený v období od 01.04.2025 do 31.03.2026,
3. plní podmínky účelnosti, efektivnosti a hospodárnosti dle zákona o finanční kontrole,
4. byly vynaloženy na účel stanovený v čl. V. odst. 2 této smlouvy,
5. uznatelný náklad neinvestiční dotace musí splňovat podmínky daňově uznatelných nákladů dle §24 a §25 zákona č. 586/1992 Sb., o daních z příjmů s následujícími výjimkami, pokud v účelu stanoveném v čl. V. odst. 2 této smlouvy není uvedeno jinak:

5.1. uznatelný náklad nesmí být také použitý na:

5.1.1. alkohol a cigarety, a to ani ve formě cen, odměn a dárkových balíčků;

5.1.2. úhrady za cateringové služby, rauty a jiné formy společenského občerstvení s výjimkou řádně vyúčtovaného stravného dle zákoníku práce a občerstvení účastníků sportovních soutěží a jiných akcí konaných v souladu s účelem projektu (jasná specifikace uvedená v žádosti). Výjimka se nevztahuje na občerstvení určené k dalšímu prodeji a na náklady související s reprezentací – např. pohoštění v rámci společných porad, jednání vedení organizace apod.;

5.1.3. doprovodné programy a společenské akce pro účastníky či pořadatele, které přímo nesouvisejí s podpořeným projektem;

5.1.4. poskytnutí dotace třetí straně;

5.1.5. právní služby;

5.1.6. tvorbu kapitálového jmění;

5.1.7. DPH, pokud může žadatel uplatnit nárok na odpočet DPH vůči finančnímu úřadu nebo požádat o její vrácení v souladu se zákonem č. 235/2004 Sb., v platném znění;

5.1.8. daně, pokuty, odvody a sankce příjemce;

5.1.9. pořízení nebo technické zhodnocení dlouhodobého hmotného a nehmotného majetku (dlouhodobým hmotným majetkem se rozumí majetek, jehož doba použitelnosti je delší než jeden rok a vstupní cena vyšší než 40.000,- Kč; dlouhodobým nehmotným majetkem se rozumí majetek, jehož doba použitelnosti je delší než jeden rok a vstupní cena vyšší než 60.000,- Kč) – nevztahuje se na investiční projekty;

5.1.10. ostatní sociální výdaje na zaměstnance, ke kterým nejsou zaměstnavatelé povinni dle zvláštních právních předpisů (příspěvky na penzijní připojištění, životní pojištění, dary k životním jubileím, příspěvky na rekreaci apod.);

5.1.11. mimořádné odměny vyplácené k dohodám o provedení práce a k dohodám o pracovní činnosti;

5.1.12. splátky půjček, leasingové splátky, úhrada dluhů;

5.1.13. smluvní pokuty, úroky z prodlení, ostatní pokuty a penále, odpisy nedobytných pohledávek, úroky, kursové ztráty, manka a škody);

5.1.14. odpisy majetku;

5.1.15. odměny členů správních rad, dozorčích rad a jiných orgánů právnických osob;

5.1.16. zahraniční pracovní cesty (pokud to nevyžaduje charakter projektu);

5.1.17. další výdaje, jež zákon č. 586/1992 Sb., o daních z příjmů, v platném znění, neuznává jako výdaje k zajištění a udržení zdanitelných příjmů, pokud příjemce je poplatníkem daně z příjmů;

5.1.18. činnost politických stran a hnutí;

5.1.19. nespecifikované (nezpůsobilé) výdaje, tj. výdaje, které nelze účetně doložit.

6. Uznatelným nákladem investiční dotace jsou náklady na pořízení dlouhodobého majetku uvedeného v účelu poskytnuté dotace.

X.
PORUŠENÍ ROZPOČTOVÉ KÁZNĚ

1. Neoprávněné použití nebo zadržení peněžních prostředků poskytnutých jako dotace z rozpočtu poskytovatele dle této smlouvy je porušením rozpočtové kázně podle § 22 zákona č. 250/2000 Sb. V případě porušení rozpočtové kázně bude postupováno dle zákona č. 250/2000 Sb.

2. Za porušení méně závažné ve smyslu ust. § 10a odst. 6 zákona č. 250/2000 Sb. se považuje:
   a) nedodržení povinností příjemce dle čl. VIII. odst. 1 písm. b), kdy se odvod za toto porušení rozpočtové kázně stanoví ve výši 10 % poskytnuté dotace avšak nejméně částka 1 001,- Kč.

   b) nedodržení povinností příjemce dle čl. VIII. odst. 1 písm. c), kdy se odvod za toto porušení rozpočtové kázně stanoví ve výši 10 % poskytnuté dotace avšak nejméně částka 1 001,- Kč.

   c) nedodržení povinností příjemce dle čl. VIII. odst. 1 písm. g), kdy se odvod za toto porušení rozpočtové kázně stanoví ve výši 10 % poskytnuté dotace avšak nejméně částka 1 001,- Kč.

   d) nedodržení povinností příjemce dle čl. VIII. odst. 1 písm. j), kdy se odvod za toto porušení rozpočtové kázně stanoví ve výši 10 % poskytnuté dotace avšak nejméně částka 1 001,- Kč.

   e) nedodržení povinností příjemce dle čl. VIII. odst. 1 písm. k), kdy se odvod za toto porušení rozpočtové kázně stanoví ve výši 10 % poskytnuté dotace avšak nejméně částka 1 001,- Kč.

   f) nedodržení povinností příjemce dle čl. VIII. odst. 1 písm. l), kdy se odvod za toto

porušení rozpočtové kázně stanoví ve výši 10 % poskytnuté dotace avšak nejméně částka 1 001,- Kč.

g) nedodržení povinností příjemce dle čl. VIII. odst. 1 písm. e) spočívající v nepředložení finančního vypořádání dotace v řádném termínu určeném v článku VII., kterou příjemce splní do 15 dní po řádném termínu, kdy se odvod za toto porušení rozpočtové kázně stanoví ve výši 10 % poskytnuté dotace avšak nejméně částka 1 001,- Kč.

h) nedodržení povinností příjemce dle čl. VIII. odst. 1 písm. e) spočívající v předložení neúplného nebo nesprávného závěrečného vyúčtování, kdy se odvod za toto porušení rozpočtové kázně stanoví ve výši 10 % poskytnuté dotace avšak nejméně částka 1 001,- Kč.

3. Odvody za porušení rozpočtové kázně méně závažné se sčítají maximálně do výše celkově poskytnuté dotace.

XI.
OSTATNÍ UJEDNÁNÍ

1. Důkazní břemeno při prokazování uznatelných nákladů nese příjemce dotace.

XII.
ZÁVĚREČNÁ USTANOVENÍ

1. Smlouva je podepsána ve dvou vyhotoveních, z nichž každá má platnost originálu. Každá ze smluvních stran obdrží po jednom vyhotovení.
2. Smlouva může být měněna nebo doplňována jen formou písemných dodatků opatřených pořadovým číslem, datem a podpisem oprávněných zástupců obou smluvních stran.
3. Tato smlouva nabývá účinnosti dnem jejího uzavření, pokud zákon č. 340/2015 Sb., o zvláštních podmínkách účinnosti některých smluv, uveřejňování těchto smluv a o registru smluv (zákon o registru smluv), nestanoví jinak. V takovém případě nabývá smlouva účinnosti uveřejněním v registru smluv, které zajistí poskytovatel.
4. Smluvní strany shodně prohlašují, že si smlouvu před jejím podpisem přečetly, že byla uzavřena po vzájemném projednání podle jejich pravé a svobodné vůle, určitě, vážně a srozumitelně a že se dohodly o celém jejím obsahu, což stvrzují svými podpisy.
5. Doložka platnosti právního úkonu podle § 41 zákona č. 128/2000 Sb., o obcích (obecní zřízení), ve znění pozdějších předpisů:

O poskytnutí účelové dotace rozhodlo Zastupitelstvo města Karviné svým usnesením č. … ze dne ….

Za poskytovatele	**Za příjemce**
V Karviné ……	V Karviné ……
……	……
Ing. Martina Šrámková, MPA vedoucí Odboru školství a rozvoje MMK	Jakub Bizoň předseda TJ. Lokomotiva Louky

Příloha

Příloha č. 1 k usnesení

DODATEK č. 1
ke smlouvě o poskytnutí dotace z rozpočtu statutárního města Karviné

evidované pod číslem SML/0032/2025

poskytovatel: **statutární město Karviná**
zastoupen: Ing. Janem Wolfem, primátorem města
k podpisu smlouvy oprávněna na základě pověření ze dne 01.12.2022 Ing. Martina Šrámková, MPA, vedoucí Odboru školství a rozvoje Magistrátu města Karviné
sídlo: Fryštátská 72/1, 733 24 Karviná-Fryštát
IČ: 00297534
DIČ: CZ00297534
číslo účtu: 27-1721542349/0800
bankovní spojení: Česká spořitelna a.s., pobočka Karviná-Fryštát
(dále jen „poskytovatel“)

a

příjemce: **HCB Karviná, z.s.**
Zapsán: ve spolkovém rejstříku vedeném u Krajského soudu v Ostravě oddíl L, vložka 842
zastoupen: Michalem Brůnou, prezidentem
sídlo: Cihelní 1652/51, Karviná-Nové Město, PSČ 735 06
IČ: 42865123
DIČ: CZ42865123
číslo účtu**:** 4286512332/5500
bankovní spojení: Raiffeisenbank, a.s.
(dále jen „příjemce“)

(poskytovatel a příjemce dále společně jen jako „smluvní strany“)

I.

ZÁKLADNÍ USTANOVENÍ

1. Smluvní strany uzavřely dne 06.02.2025 Smlouvu o poskytnutí dotace z rozpočtu statutárního města Karviné č. SML/0032/2025 (dále jen „smlouva“), jejímž předmětem je závazek poskytovatele poskytnout příjemci podle dále sjednaných podmínek účelovou dotaci a závazek příjemce tuto dotaci přijmout a užít v souladu s jejím účelovým a časovým určením a za podmínek stanovených touto smlouvou.

2. Z důvodu navýšení dotace na realizaci projektu se smluvní strany dohodly na uzavření tohoto dodatku ke smlouvě, kterým se smlouva mění způsobem uvedeným v článku II. tohoto dodatku.

II.

PŘEDMĚT DODATKU

V článku IV. odst. 1. se text:

„Celková výše účelové dotace činí 5.500.000 Kč, z toho část ve výši 5.500.000 Kč je neinvestiční a část ve výši 0 Kč je investiční.“

nahrazuje textem:

„Celková výše účelové dotace činí 6.000.000 Kč, z toho část ve výši 6.000.000 Kč je neinvestiční a část ve výši 0 Kč je investiční.“

III.
ZÁVĚREČNÁ USTANOVENÍ

1. Ostatní ustanovení smlouvy tímto dodatkem nedotčená zůstávají v platnosti.
2. Dodatek je podepsán ve dvou vyhotoveních, z nichž každý má platnost originálu. Každá ze smluvních stran obdrží po jednom vyhotovení.
3. Tento dodatek nabývá účinnosti dnem uveřejnění v registru smluv dle zákona č. 340/2015 Sb., o zvláštních podmínkách účinnosti některých smluv, uveřejňování těchto smluv a o registru smluv (zákon o registru smluv), nestanoví jinak.
4. O uzavření tohoto dodatku rozhodlo Zastupitelstvo města Karviné svým usnesením č. …… ze dne 23.06.2025.

Za poskytovatele

V Karviné ……

……

Ing. Martina Šrámková, MPA
vedoucí Odboru školství a rozvoje MMK

Za příjemce

V Karviné ……

……

Michal Brůna
prezident HCB Karviná, z.s.

Příloha

Příloha č. 2 k usnesení

DODATEK č. 1
ke smlouvě o poskytnutí dotace z rozpočtu statutárního města Karviné

evidované pod číslem SML/0033/2025

poskytovatel: **statutární město Karviná**
zastoupen: Ing. Janem Wolfem, primátorem města
k podpisu smlouvy oprávněna na základě pověření ze dne 01.12.2022 Ing. Martina Šrámková, MPA, vedoucí Odboru školství a rozvoje Magistrátu města Karviné
sídlo: Fryštátská 72/1, 733 24 Karviná-Fryštát
IČ: 00297534
DIČ: CZ00297534
číslo účtu: 27-1721542349/0800
bankovní spojení: Česká spořitelna a.s., pobočka Karviná-Fryštát
(dále jen „poskytovatel“)

a

příjemce: HANDBALL MARKETING s.r.o.
zapsán: oddíl C, vložka 53752, v obchodním rejstříku vedeném u Krajského soudu v Ostravě
zastoupen: Michalem Brůnou a Markem Michaliskem, jednateli společnosti
sídlo: Karviná-Nové Město, Cihelní 1652/51, PSČ 735 06
IČ: 29446252
DIČ: CZ 29446252
číslo účtu: 2944625277/5500
bankovní spojení: Raiffeisenbank, a.s
(dále jen „příjemce“)

(poskytovatel a příjemce dále společně jen jako „smluvní strany“)

I.

ZÁKLADNÍ USTANOVENÍ

1. Smluvní strany uzavřely dne 06.02.2025 Smlouvu o poskytnutí dotace z rozpočtu statutárního města Karviné č. SML/0033/2025 (dále jen „smlouva“), jejímž předmětem je závazek poskytovatele poskytnout příjemci podle dále sjednaných podmínek účelovou dotaci a závazek příjemce tuto dotaci přijmout a užít v souladu s jejím účelovým a časovým určením a za podmínek stanovených touto smlouvou.

2. Z důvodu navýšení dotace na realizaci projektu se smluvní strany dohodly na uzavření tohoto dodatku ke smlouvě, kterým se smlouva mění způsobem uvedeným v článku II. tohoto dodatku.

II.

PŘEDMĚT DODATKU

V článku IV. odst. 1. se text:

„Celková výše účelové dotace činí 5.500.000 Kč, z toho část ve výši 5.500.000 Kč je neinvestiční a část ve výši 0 Kč je investiční.“

nahrazuje textem:

„Celková výše účelové dotace činí 6.000.000 Kč, z toho část ve výši 6.000.000 Kč je neinvestiční a část ve výši 0 Kč je investiční.“

III.
ZÁVĚREČNÁ USTANOVENÍ

1. Ostatní ustanovení smlouvy tímto dodatkem nedotčená zůstávají v platnosti.
2. Dodatek je podepsán ve dvou vyhotoveních, z nichž každý má platnost originálu. Každá ze smluvních stran obdrží po jednom vyhotovení.
3. Tento dodatek nabývá účinnosti dnem uveřejnění v registru smluv dle zákona č. 340/2015 Sb., o zvláštních podmínkách účinnosti některých smluv, uveřejňování těchto smluv a o registru smluv (zákon o registru smluv), nestanoví jinak.
4. O uzavření tohoto dodatku rozhodlo Zastupitelstvo města Karviné svým usnesením č. …… ze dne 23.06.2025.

Za poskytovatele

V Karviné ……

……

Ing. Martina Šrámková, MPA
vedoucí Odboru školství a rozvoje MMK

Za příjemce

V Karviné ……

……

Michal Brůna
HANDBALL MARKETING s.r.o.

……..……

Marek Michalisko
HANDBALL MARKETING s.r.o.

Příloha

Příloha č. 3 k usnesení

DODATEK č. 1
ke smlouvě o poskytnutí dotace z rozpočtu statutárního města Karviné

evidované pod číslem SML/0036/2025

poskytovatel: **statutární město Karviná**
zastoupen: Ing. Janem Wolfem, primátorem města
k podpisu smlouvy oprávněna na základě pověření ze dne 01.12.2022 Ing. Martina Šrámková, MPA, vedoucí Odboru školství a rozvoje Magistrátu města Karviné
sídlo: Fryštátská 72/1, 733 24 Karviná-Fryštát
IČ: 00297534
DIČ: CZ00297534
číslo účtu: 27-1721542349/0800
bankovní spojení: Česká spořitelna a.s., pobočka Karviná-Fryštát
(dále jen „poskytovatel“)

a
příjemce: **Městský fotbalový klub Karviná, z.s.**
zapsán: ve spolkovém rejstříku vedeném u Krajského soudu v Ostravě oddíl L, vložka 5837,
zastoupen: Petrem Hortem, předsedou správní rady
sídlo: Sportovní 898/4, 735 06 Karviná – Nové Město
IČ: 26618320
DIČ: CZ26618320
číslo účtu: 27-7294040287/0100
bankovní spojení: Komerční banka, a.s.
(dále jen „příjemce“)

(poskytovatel a příjemce dále společně jen jako „smluvní strany“)

I.

ZÁKLADNÍ USTANOVENÍ

1. Smluvní strany uzavřely dne 06.02.2025 Smlouvu o poskytnutí dotace z rozpočtu statutárního města Karviné č. SML/0036/2025 (dále jen „smlouva“), jejímž předmětem je závazek poskytovatele poskytnout příjemci podle dále sjednaných podmínek účelovou dotaci a závazek příjemce tuto dotaci přijmout a užít v souladu s jejím účelovým a časovým určením a za podmínek stanovených touto smlouvou.

2. Z důvodu navýšení dotace na realizaci projektu a na základě žádosti příjemce ze dne 29.05.2025, č.j. SMK/067298/2025, se smluvní strany dohodly na uzavření tohoto dodatku ke smlouvě, kterým se smlouva mění způsobem uvedeným v článku II. tohoto dodatku.

II.

PŘEDMĚT DODATKU

1. V článku IV. odst. 1. se text:

   „Celková výše účelové dotace činí 8.500.000 Kč, z toho část ve výši 8.500.000 Kč je neinvestiční a část ve výši 0 Kč je investiční.“

   nahrazuje textem:

   „Celková výše účelové dotace činí 9.500.000 Kč, z toho část ve výši 8.500.000 Kč je neinvestiční a část ve výši 1.000.000 Kč je investiční.“

2. V článku IX. se přidává odst. 7. s následujícím textem: „Příjemce je oprávněn vyúčtovat uznatelné náklady paušální částkou do výše: 100.000 Kč.“

III.
ZÁVĚREČNÁ USTANOVENÍ

1. Ostatní ustanovení smlouvy tímto dodatkem nedotčená zůstávají v platnosti.
2. Dodatek je podepsán ve dvou vyhotoveních, z nichž každý má platnost originálu. Každá ze smluvních stran obdrží po jednom vyhotovení.
3. Tento dodatek nabývá účinnosti dnem uveřejnění v registru smluv dle zákona č. 340/2015 Sb., o zvláštních podmínkách účinnosti některých smluv, uveřejňování těchto smluv a o registru smluv (zákon o registru smluv), nestanoví jinak.
4. O uzavření tohoto dodatku rozhodlo Zastupitelstvo města Karviné svým usnesením č. …… ze dne 23.06.2025.

Za poskytovatele

V Karviné ……

……

Ing. Martina Šrámková, MPA
vedoucí Odboru školství a rozvoje MMK

Za příjemce

V Karviné ……

……

Petr Hort
předseda správní rady MFK Karviná, z.s.

Příloha

Příloha č. 4 k usnesení

DODATEK č. 1
ke smlouvě o poskytnutí dotace z rozpočtu statutárního města Karviné

evidované pod číslem SML/0037/2025

poskytovatel: **statutární město Karviná**
zastoupen: Ing. Janem Wolfem, primátorem města
k podpisu smlouvy oprávněna na základě pověření ze dne 01.12.2022 Ing. Martina Šrámková, MPA, vedoucí Odboru školství a rozvoje Magistrátu města Karviné
sídlo: Fryštátská 72/1, 733 24 Karviná-Fryštát
IČ: 00297534
DIČ: CZ00297534
číslo účtu: 27-1721542349/0800
bankovní spojení: Česká spořitelna a.s., pobočka Karviná-Fryštát
(dále jen „poskytovatel“)

a

příjemce: **HK Karviná 2021, z.s.**
zapsán: v rejstříku spolků u Krajského soudu v Ostravě, oddíl L, vl. 8007
zastoupen: Martinem Kytkou, předsedou
sídlo: Karviná, Fryštát, Masarykovo nám. 18/9, PSČ 733 01
IČ: 22739131
DIČ: CZ22739131
Číslo účtu: 227391317/5500
Bankovní spojení: Raiffeisenbank
(dále jen „příjemce“)

(poskytovatel a příjemce dále společně jen jako „smluvní strany“)

I.

ZÁKLADNÍ USTANOVENÍ

1. Smluvní strany uzavřely dne 06.02.2025 Smlouvu o poskytnutí dotace z rozpočtu statutárního města Karviné č. SML/0037/2025 (dále jen „smlouva“), jejímž předmětem je závazek poskytovatele poskytnout příjemci podle dále sjednaných podmínek účelovou dotaci a závazek příjemce tuto dotaci přijmout a užít v souladu s jejím účelovým a časovým určením a za podmínek stanovených touto smlouvou.

2. Z důvodu navýšení dotace na realizaci projektu se smluvní strany dohodly na uzavření tohoto dodatku ke smlouvě, kterým se smlouva mění způsobem uvedeným v článku II. tohoto dodatku.

II.

PŘEDMĚT DODATKU

V článku IV. odst. 1. se text:

„Celková výše účelové dotace činí 4.000.000 Kč, z toho část ve výši 4.000.000 Kč je neinvestiční a část ve výši 0 Kč je investiční.“

nahrazuje textem:

„Celková výše účelové dotace činí 4.300.000 Kč, z toho část ve výši 4.300.000 Kč je neinvestiční a část ve výši 0 Kč je investiční.“

III.
ZÁVĚREČNÁ USTANOVENÍ

1. Ostatní ustanovení smlouvy tímto dodatkem nedotčená zůstávají v platnosti.
2. Dodatek je podepsán ve dvou vyhotoveních, z nichž každý má platnost originálu. Každá ze smluvních stran obdrží po jednom vyhotovení.
3. Tento dodatek nabývá účinnosti dnem uveřejnění v registru smluv dle zákona č. 340/2015 Sb., o zvláštních podmínkách účinnosti některých smluv, uveřejňování těchto smluv a o registru smluv (zákon o registru smluv), nestanoví jinak.
4. O uzavření tohoto dodatku rozhodlo Zastupitelstvo města Karviné svým usnesením č. …… ze dne 23.06.2025.

Za poskytovatele

V Karviné ……

……

Ing. Martina Šrámková, MPA
vedoucí Odboru školství a rozvoje MMK

Za příjemce

V Karviné ……

……

Martin Kytka
předseda HK Karviná 2021, z.s.

Příloha

Příloha č. 1 k usnesení

DODATEK č. 1
ke smlouvě o poskytnutí dotace z rozpočtu statutárního města Karviné

evidované pod číslem SML/2034/2024

I.
SMLUVNÍ STRANY

poskytovatel:	**statutární město Karviná**
zastoupen:	Ing. Janem Wolfem, primátorem města
k podpisu smlouvy oprávněn na základě pověření ze dne 01.12.2022	Ing. Martina Šrámková, MPA, vedoucí Odboru školství a rozvoje
sídlo:	Fryštátská 72/1, 733 24 Karviná-Fryštát
IČ:	00297534
DIČ:	CZ00297534
číslo účtu:	27-1721542349/0800
bankovní spojení:	Česká spořitelna a.s., pobočka Karviná-Fryštát

(dále jen „poskytovatel“)

a

příjemce:	
název:	**STaRS Karviná, s.r.o.**
sídlo:	Karola Śliwky 783/2a, 733 01 Karviná-Fryštát
IČO:	25857444
DIČ:	CZ25857444
zapsaný v rejstříku	C 22459 vedená u Krajského soudu v Ostravě
zastoupený:	Mgr. Andrzejem Bizoněm, jednatelem společnosti
číslo účtu:	166021311/0300

(dále jen „příjemce“)

II.
ZÁKLADNÍ USTANOVENÍ

1. Smluvní strany uzavřely dne 18.11.2024 Smlouvu o poskytnutí dotace z rozpočtu statutárního města Karviné č. SML/2034/2024 (dále jen „smlouva“), jejímž předmětem je závazek poskytovatele poskytnout příjemci podle dále sjednaných podmínek účelovou dotaci a závazek příjemce tuto dotaci přijmout a užít v souladu s jejím účelovým a časovým určením a za podmínek stanovených touto smlouvou.

2. Na základě žádosti příjemce ze dne 13.05.2025, č. j. SMK/059612/2025, se smluvní strany dohodly na uzavření tohoto dodatku ke smlouvě, kterým se smlouva mění způsobem uvedeným v článku III. tohoto dodatku.

III.
PŘEDMĚT DODATKU

1. V článku V. odst. 3 se text:

   „Příjemce je povinen zrealizovat projekt do 31.08.2025, čímž bude dosaženo účelu poskytnutí dotace dle této smlouvy."

   nahrazuje textem:

   „Příjemce je povinen zrealizovat projekt do 28.02.2026, čímž bude dosaženo účelu poskytnutí dotace dle této smlouvy."

2. V článku VII. odst. 1 se text:

   „Termín finančního vypořádání dotace je do 20.10.2025."

   nahrazuje textem:

   „Termín finančního vypořádání dotace je do 20.04.2026."

3. V článku IX. odst. 2. se text:

   „uznatelný náklad musí vzniknout v období od 01.10.2024 do 31.08.2025 a současně musí být uhrazený v období od 01.10.2024 do 30.09.2025"

   nahrazuje textem:

   „uznatelný náklad musí vzniknout v období od 01.10.2024 do 28.02.2026 a současně musí být uhrazený v období od 01.10.2024 do 31.03.2026".

IV.
ZÁVĚREČNÁ USTANOVENÍ

1. Ostatní ustanovení smlouvy tímto dodatkem nedotčená zůstávají v platnosti.
2. Dodatek je podepsán ve dvou vyhotoveních, z nichž každý má platnost originálu. Každá ze smluvních stran obdrží po jednom vyhotovení.
3. Tento dodatek nabývá účinnosti dnem uveřejnění v registru smluv dle zákona č. 340/2015 Sb., o zvláštních podmínkách účinnosti některých smluv, uveřejňování těchto smluv a o registru smluv (zákon o registru smluv), nestanoví jinak.
4. O uzavření tohoto dodatku rozhodlo Zastupitelstvo města Karviné svým usnesením č. …… ze dne 23.06.2025.

Za poskytovatele	**Za příjemce**
V Karviné ……..	V Karviné …….

……

Ing. Martina Šrámková, MPA
vedoucí Odboru školství a rozvoje

……

Mgr. Andrzej Bizoń
jednatel společnosti

Příloha Příloha č. 1. k usnesení ZM Karviné č.420

Příloha č. 1 k usnesení

Tabulka

Číslo smlouvy v evidenci smluv	ID smlouvy v registru smluv	Název smlouvy	Název druhé smluvní strany	IČ	Sídlo
SML/0956/2024	27594568	Smlouva o poskytnutí dotace z rozpočtu SMK	Karvinská hornická nemocnice a.s.	60793490	Zakladatelská 975/22, Nové Město, 735 06 Karviná
SML/0959/2024	27335208	Smlouva o poskytnutí dotace z rozpočtu SMK	Lázně Darkov, a.s.	61974935	Čsl. Armády 2954/2, 733 01 Karviná-Hranice
SML/0955/2024	27545872	Smlouva o poskytnutí dotace z rozpočtu SMK	Nemocnice Karviná - Ráj, příspěvková organizace	00844853	Vydmuchov 399/5, Ráj, 734 01 Karviná
SML/1782/2024	28293628	Smlouva o poskytnutí dotace z rozpočtu SMK	Místní skupina Polského kulturně - osvětového svazu Karviná – Ráj, pobočný spolek	70906068	Kubiszova 133/1a, Ráj, 734 01 Karviná
SML/1124/2024	27540884 28974180	Smlouva o poskytnutí dotace z rozpočtu SMK Dodatek č. 1	Slezská univerzita v Opavě	47813059	Na Rybníčku 626/1, 746 01 Opava
SML/2034/2024	29037092	Smlouva o poskytnutí dotace z rozpočtu SMK	STaRS Karviná, s.r.o.	25857444	Karola Śliwky 783/2a, 733 01 Karviná-Fryštát
SML/0049/2024	25719163 29355516	Smlouva o poskytnutí dotace z rozpočtu SMK Dodatek č. 1	STaRS Karviná, s.r.o.	25857444	Karola Śliwky 783/2a, 733 01 Karviná-Fryštát

Příloha

Příloha č. 1 k usnesení

SML/0893/2024	26996208	Smlouva o poskytnutí dotace z rozpočtu SMK	Futsal Karviná z.s.	26640147	Sportovní 898/4, Nové Město, 735 06 Karviná
SML/0886/2024	26753371	Smlouva o poskytnutí dotace z rozpočtu SMK	Ing. Miroslav Urbaník	47177179	Sametová 1071/10, 735 06 Karviná-Nové Město
SML/0887/2024	27170684	Smlouva o poskytnutí dotace z rozpočtu SMK	Klub rodičů a přátel Základní umělecké školy Bedřicha Smetany v Karviné	67341063	Majakovského 2217/9, Mizerov, 734 01 Karviná
SML/0880/2024	26962988	Smlouva o poskytnutí dotace z rozpočtu SMK	Kulturně vzdělávací spolek hudebního klubu Hard Cafe, z.s.	07356226	tř. Těreškovové 2232/26, Mizerov, 734 01 Karviná
SML/0881/2024	26964096	Smlouva o poskytnutí dotace z rozpočtu SMK	Kulturně vzdělávací spolek hudebního klubu Hard Cafe, z.s.	07356226	tř. Těreškovové 2232/26, Mizerov, 734 01 Karviná
SML/0864/2024	26925754	Smlouva o poskytnutí dotace z rozpočtu SMK	MICHELLE Karviná z.s.	22729739	Čsl. Armády 2861/11, Hranice, 733 01 Karviná
SML/0850/2024	26924878	Smlouva o poskytnutí dotace z rozpočtu SMK	MiKaDo Karviná, z.s.	05108730	U Státní hranice 1305/10d, Ráj, 734 01 Karviná
SML/0890/2024	27094692	Smlouva o poskytnutí dotace z rozpočtu SMK	Nadační fond Sborového studia Karviná	05733260	Majakovského 2217/9, Mizerov, 734 01 Karviná

Příloha

Příloha č. 1 k usnesení

SML/0851/2024	26924874	Smlouva o poskytnutí dotace z rozpočtu SMK	Spolek Sdružení Romů z.s.	14383659	Palackého 607/5, Nové Město, 735 06 Karviná
SML/1875/2024	28893636	Smlouva o poskytnutí dotace z rozpočtu SMK	TJ Baník Karviná, z.s.	00533190	Masarykovo nám. 29/16, 733 01 Karviná-Fryštát
SML/0837/2024	26829671	Smlouva o poskytnutí dotace z rozpočtu SMK	Územní sdružení Českého zahrádkářského svazu Karviná	00433918	Mlýnská 760/13A, 733 01 Karviná-Fryštát

Příloha č. 2 k usnesení

Dohoda o vypořádání bezdůvodného obohacení

uzavřena dle § 1746 odst. 2 zákona č. 89/2012 Sb., občanský zákoník, ve znění pozdějších předpisů (dále jen „občanský zákoník“)

I.

Smluvní strany

1. …… *(uvést obchodní firmu, jméno, název)*

zapsána v:	……..…… *(např. obchodním rejstříku vedeném ……. soudem v …….., oddíl …., vložka …….)*
zastoupena:	……*(doplnit statutární orgán: jméno, příjmení a funkci)*
k podpisu oprávněn na základě …….. ze dne …..:	…….. *(uvést pokud nepodepisuje statutární orgán) (doplnit jméno, příjmení a funkci)*
se sídlem:	..…….
IČ:	……..
DIČ :	……

(dále jen „příjemce“)

a

2. statutární město Karviná

se sídlem:	Fryštátská 72/1, 733 24 Karviná - Fryštát
zastoupené:	Ing. Janem Wolfem, primátorem města
k podpisu smlouvy oprávněn/a na základě pověření ze dne …….:	……..……, vedoucí Odboru školství a rozvoje Magistrátu města Karviné
IČ:	00297534
DIČ:	CZ00297534
účet :	27-1721542349/0800

(dále jen „poskytovatel“)

II.

Předmět smlouvy

1. Smluvní strany uzavřely dne …… smlouvu č. SML/……/…. a dne ……. dodatek č. 1 ke smlouvě *(žlutý text uvést pouze v případě, že byl ke smlouvě uzavřen dodatek)*, jejímž předmětem bylo poskytnutí dotace v částce ……. Kč, účelově určené na úhradu nákladů spojených s ……, poskytovatelem příjemci (dále jen „Smlouva“). Poskytovatel prostředky dotace příjemci v plné výši ve sjednané lhůtě splatnosti vyplatil a příjemce je ve sjednané lhůtě a sjednaným způsobem finančně vypořádal *(žlutý text uvést pouze v případě, že se toto tvrzení zakládá na pravdě).*

2. Poskytovatel je povinným subjektem podle § 2 odst. 1 zákona č. 340/2015 Sb., o zvláštních podmínkách účinnosti některých smluv, uveřejňování těchto smluv a o registru smluv (zákon o registru smluv), ve znění pozdějších předpisů (dále jen „ZRS“).
3. Při dodatečné kontrole poskytovatelem bylo zjištěno, že Smlouva zveřejněna v registru smluv pod ID: ……..,. dne ……, nebyla uveřejněna v registru smluv v souladu s § 5 ZRS. Uzavřená Smlouva nenabyla účinnosti, byla zrušena od počátku a plnění ze zrušené Smlouvy se stalo bezdůvodným obohacením.
4. V zájmu vypořádání bezdůvodného obohacení smluvní strany sjednávají tuto dohodu.

III.

Vypořádání bezdůvodného obohacení

1. Bezdůvodným obohacením na straně příjemce jsou přijaté prostředky dotace ve výši ……..
2. Uzavřením této dohody považují smluvní strany výše uvedené bezdůvodné obohacení za zcela vypořádané.
3. Tato dohoda se jejím uzavřením stává právním důvodem k vzájemnému plnění smluvních stran vymezenému v této dohodě.
4. Smluvní strany se dohodly, že se nadále co do právních následků, plynoucích z plnění poskytnutého podle Smlouvy a přijatého dle této dohody, budou řídit ujednáními obsaženými ve Smlouvě, která je přílohou této dohody a tvoří závaznou část smluvních ujednání této dohody.
5. Smluvní strany prohlašují, že se neobohatily na úkor druhé smluvní strany a jednaly v dobré víře.

IV.

Ustanovení závěrečná

1. Práva a povinnosti výslovně neupravené touto dohodou se řídí občanským zákoníkem a předpisy souvisejícími.
2. Smluvní strany shodně prohlašují, že si tuto dohodu před jejím podpisem přečetly, a že byla uzavřena po vzájemném projednání podle jejich pravé a svobodné vůle určitě, vážně a srozumitelně, a že se dohodly o celém jejím obsahu, což stvrzují svými podpisy.
3. Změnit nebo doplnit tuto dohodu mohou smluvní strany pouze formou písemných dodatků, které budou vzestupně číslovány, výslovně prohlášeny za dodatek této dohody a podepsány oprávněnými zástupci smluvních stran.
4. Tato dohoda je podepsána ve dvou vyhotoveních, z nichž každá má platnost originálu. Každá ze smluvních stran obdrží po jednom vyhotovení./Tato dohoda je vyhotovena a podepsána elektronicky. *(vybrat jednu z variant)*
5. Tato dohoda nabývá účinnosti dnem uveřejnění v registru smluv dle ZRS. Smluvní strany se dohodly, že povinnost dle tohoto zákona v souvislosti s uveřejněním dohody zajistí poskytovatel. Smluvní strany souhlasí s uveřejněním této dohody v registru smluv dle ZRS. Smluvní strany souhlasí s tím, že v registru smluv bude zveřejněn celý rozsah této dohody, a to na dobu neurčitou.
6. Přílohou této dohody a její nedílnou součástí je Smlouva.
7. O uzavření této dohody rozhodlo Zastupitelstvo města Karviné dne …….. , usnesením č. …… .

Za příjemce

V …… dne ….....

……

jméno, příjmení a funkci nebo v případě zástupce jednajícího na základě plné moci
jméno, příjmení a text „na základě plné moci“

Za poskytovatele

V Karviné dne ….....

……..

jméno, příjmení a funkce

Příloha

Příloha č. 1 k usnesení

ČÍSLO JEDNACÍ: SMK/063151/2025, SMK/067428/2025
SPISOVÁ ZNAČKA: SMK/063151/2025, SMK/067428/2025
ČÍSLO SMLOUVY: SML/1127/2025

S M L O U V A
o poskytnutí dotace z rozpočtu statutárního města Karviná uzavřená dle ust. § 10a odst. 5 zákona č. 250/2000 Sb., o rozpočtových pravidlech územních rozpočtů

I.
SMLUVNÍ STRANY

poskytovatel:	**statutární město Karviná**
zastoupen:	Ing. Janem Wolfem, primátorem města
k podpisu smlouvy oprávněn na základě pověření ze dne 01.12.2022	Ing. Martina Šrámková, MPA, vedoucí Odboru školství a rozvoje
sídlo:	Fryštátská 72/1, 733 24 Karviná-Fryštát
IČ:	00297534
DIČ:	CZ00297534
číslo účtu:	27-1721542349/0800
bankovní spojení:	Česká spořitelna a.s., pobočka Karviná-Fryštát

(dále jen „poskytovatel“)

a

příjemce:	
název:	**STaRS Karviná, s.r.o.**
sídlo:	Karola Śliwky 783/2a, 733 01 Karviná-Fryštát
číslo účtu:	166021311/0300
IČO:	25857444
DIČ:	CZ25857444
zapsaný v rejstříku	C 22459 vedená u Krajského soudu v Ostravě
zastoupený:	Mgr. Andrzejem Bizoněm, jednatelem společnosti

(dále jen „příjemce“)

II.
ZÁKLADNÍ USTANOVENÍ

1. Tato smlouva je veřejnoprávní smlouvou uzavřenou dle § 10a odst. 5 zákona č. 250/2000 Sb., o rozpočtových pravidlech územních rozpočtů, ve znění pozdějších předpisů (dále jen „zákon č. 250/2000 Sb.“).
2. Dotace je ve smyslu zákona č. 320/2001 Sb., o finanční kontrole ve veřejné správě a o změně některých zákonů (zákon o finanční kontrole), ve znění pozdějších předpisů (dále jen „zákon o finanční kontrole“), veřejnou finanční podporou a vztahují se na ni ustanovení tohoto zákona.
3. Smluvní strany prohlašují, že právní vztah založený touto smlouvou je založen na základě individuálně posouzené žádosti.
4. Příjemce prohlašuje, že není osobou, se kterou je zakázáno uzavřít tuto smlouvu ve smyslu nařízení Rady (EU) č. 833/2014 ze dne 31. července 2014 o omezujících opatřeních vzhledem k činnostem Ruska destabilizujícím situaci na Ukrajině (publikováno v Úředním věstníku Evropské unie dne 31. 7. 2014, L 229), ve znění pozdějších změn. Příjemce bere na vědomí, že pokud je uvedené prohlášení nepravdivé, bude to považováno za porušení této smlouvy a neoprávněné použití dotace.

III.
PŘEDMĚT SMLOUVY

Předmětem této smlouvy je závazek poskytovatele poskytnout příjemci podle dále sjednaných podmínek účelovou dotaci a závazek příjemce tuto dotaci přijmout a užít v souladu s jejím účelovým a časovým určením a za podmínek stanovených touto smlouvou.

IV.
DRUH A VÝŠE DOTACE

1. Celková výše účelové dotace činí 4.779.119,- Kč, z toho část ve výši 0 Kč je neinvestiční a část ve výši 4.779.119,- Kč je investiční.
2. Nedodržení čerpání dotace v rozčlenění na investiční a neinvestiční dle odst. 1 tohoto článku nebude považováno za porušení podmínek této smlouvy.

V.
ÚČELOVÉ A ČASOVÉ URČENÍ DOTACE

1. Účelová dotace je určena na uznatelné náklady spojené s realizací projektu FVE Bazén Karviná II. (dále jen „projekt“) blíže specifikovaného v žádosti o poskytnutí dotace ze dne 20.05.2025, č. j. SMK/063151/2025, doplněno dne 29.05.2025, č. j. SMK/067428/2025.
2. Příjemce je oprávněn použít dotaci **pouze** k úhradě následujících uznatelných nákladů prokazatelně souvisejících s realizací projektu:
   - **FVE Bazén Karviná II.**
3. Příjemce je povinen zrealizovat projekt do 31.08.2026, čímž bude dosaženo účelu

poskytnutí dotace dle této smlouvy.

4. Rozhodne-li se příjemce projekt vůbec nerealizovat, je povinen do 15 dnů tuto skutečnost písemně s uvedením důvodů oznámit poskytovateli a ve stejné lhůtě poskytnutou dotace vrátit na účet poskytovatele uvedený v čl. I. této smlouvy.

VI.
TERMÍN A VÝŠE VYPLACENÍ DOTACE

Poskytovatel poskytne příjemci dotaci

jednorázovým převodem ve prospěch účtu příjemce uvedeného v čl. I této smlouvy ve lhůtě do 21 dnů po nabytí účinnosti této smlouvy.

VII.
FINANČNÍ VYPOŘÁDÁNÍ DOTACE

1. Termín finančního vypořádání dotace je do 14.09.2026.
2. Za den předložení finančního vypořádání zaslaného prostřednictvím provozovatele poštovních služeb se považuje den jeho předání k přepravě tomuto provozovateli.
3. Finanční vypořádání dotace musí být předloženo na formuláři dostupném na www.karvina.cz v sekci karviná/magistrát/granty a dotace/poskytované městem a musí obsahovat:

   3.1. závěrečnou zprávu, která musí obsahovat tabulku čerpání finančních prostředků dotace a popis realizace projektu,

   3.2. položkové vyúčtování nákladů projektu se seznamem účetních dokladů vztahujících se k uznatelným nákladům dotace včetně uvedení obsahu jednotlivých účetních dokladů a dokladů prokazujících úhrady těchto nákladů.

4. Číslo účtu, na který se vrací nevyčerpané finanční prostředky, je účet poskytovatele uvedený v článku I. této smlouvy.
5. Nevyčerpané finanční prostředky, jsou-li vyšší než 100 Kč, se vrací poskytovateli na účet nejpozději ke dni, kdy má být předloženo finanční vypořádání dotace.
6. Rozhodným okamžikem vrácení prostředků dotace zpět na účet poskytovatele je den jejich odepsání z účtu příjemce.

VIII.
POVINNOSTI PŘÍJEMCE

1. Příjemce se zavazuje dodržet tyto podmínky:
   a) použít dotaci výlučně k účelu uvedenému v článku V. této smlouvy.
   b) vést oddělenou účetní evidenci celého realizovaného projektu a to v členění na náklady financované z prostředků dotace a náklady financované z jiných zdrojů (zvláštní analytickou evidencí např. účelovým znakem, organizačním číslem atd.); tato evidence musí být podložena účetními doklady ve smyslu zákona č. 563/1991 Sb., o účetnictví, ve znění pozdějších předpisů; vedení oddělené účetní evidence v případech dotací

poskytovaných zpětně je splněno vyhotovením přehledu účetních dokladů; čestné prohlášení příjemce o vynaložení finančních prostředků v rámci uznatelných nákladů realizovaného projektu není považováno za účetní doklad,

c) označit originály všech účetních dokladů vztahujících se k projektu názvem projektu, nebo jiným označením, které projekt jasně identifikuje, u dokladů, k jejichž úhradě byla použita dotace, pak navíc uvést formulaci „Financováno z rozpočtu SMK“, číslo smlouvy a výši použité dotace v Kč,

d) na požádání umožnit poskytovateli nahlédnutí do všech účetních dokladů týkajících se projektu,

e) předložit poskytovateli finanční vypořádání dotace,

f) řádně v souladu s právními předpisy uschovat originály všech účetních dokladů vztahujících se k projektu a na žádost poskytovatele tomuto poskytnout fotokopie originálních účetních dokladů týkajících se dotace včetně dokladů o jejich úhradě a v případě nesrovnalostí na výzvu poskytovatele předložit kopie všech účetních dokladů týkajících se ostatních nákladů projektu,

g) je-li příjemce zadavatelem veřejné zakázky nebo splní-li příjemce definici zadavatele veřejné zakázky podle § 4 zákona č. 134/2016 Sb., o zadávání veřejných zakázek, ve znění pozdějších předpisů, je povinen při výběru dodavatele veřejné zakázky zadávané v rámci projektu postupovat v souladu se zákonem č. 134/2016 Sb., o zadávání veřejných zakázek, ve znění pozdějších předpisů,

h) po dobu 5 let od ukončení realizace projektu nezcizit dlouhodobý majetek včetně drobného dlouhodobého majetku dle účetních předpisů pořízený z prostředků získaných z dotace poskytnuté na základě této smlouvy,

i) umožnit poskytovateli v souladu se zákonem o finanční kontrole řádné provedení průběžné a následné kontroly hospodaření s veřejnými prostředky z poskytnuté dotace, včetně provedení kontroly faktické realizace projektu na místě a předložit při kontrole všechny potřebné účetní a jiné doklady,

j) neprodleně, nejpozději však do 7 kalendářních dnů ode dne kdy došlo k události, informovat písemně poskytovatele o všech změnách souvisejících s čerpáním poskytnuté dotace, s realizací účelu smlouvy či identifikačními údaji příjemce; v případě změny účtu je příjemce povinen rovněž doložit vlastnictví k účtu, a to kopií příslušné smlouvy nebo potvrzením peněžního ústavu, přičemž z důvodu změn identifikačních údajů smluvních stran nebo čísla účtu není nutné uzavírat ke smlouvě dodatek,

k) neprodleně, nejpozději však do 7 kalendářních dnů ode dne kdy došlo k události, písemně informovat poskytovatele o vlastní přeměně nebo zrušení s likvidací, v případě přeměny i o tom, na který subjekt přejdou práva a povinnosti z této smlouvy,

l) uvádět na všech svých propagačních materiálech týkajících se podpořeného projektu logo města nebo text "S PODPOROU STATUTÁRNÍHO MĚSTA KARVINÉ", případně jiným způsobem poskytnutí podpory zveřejnit; logo statutárního města Karviné příjemce dotace použije pouze v souvislosti s realizací dotovaného projektu a to pouze podle závazného manuálu zveřejněného na internetových stránkách města Karviné.

IX.
UZNATELNÝ NÁKLAD

Za uznatelný náklad se považuje užití finančních prostředků, které splňuje tyto podmínky:

1. příjemce je prokazatelně použil na úhradu přímých nákladů (nikoliv nepřímých tzv. kalkulovaných či vnitropodnikových) projektu,
2. uznatelný náklad musí vzniknout v období od 01.01.2025 do 31.08.2026 a současně musí být uhrazený v období od 01.01.2025 do 31.08.2026,
3. plní podmínky účelnosti, efektivnosti a hospodárnosti dle zákona o finanční kontrole,

4. byly vynaloženy na účel stanovený v čl. V. odst. 2 této smlouvy,
5. uznatelný náklad neinvestiční dotace musí splňovat podmínky daňově uznatelných nákladů dle §24 a §25 zákona č. 586/1992 Sb., o daních z příjmů s následujícími výjimkami, pokud v účelu stanoveném v čl. V. odst. 2 této smlouvy není uvedeno jinak:

   5.1. uznatelný náklad nesmí být také použitý na:

   5.1.1. alkohol a cigarety, a to ani ve formě cen, odměn a dárkových balíčků;

   5.1.2. úhrady za cateringové služby, rauty a jiné formy společenského občerstvení s výjimkou řádně vyúčtovaného stravného dle zákoníku práce a občerstvení účastníků sportovních soutěží a jiných akcí konaných v souladu s účelem projektu (jasná specifikace uvedená v žádosti). Výjimka se nevztahuje na občerstvení určené k dalšímu prodeji a na náklady související s reprezentací – např. pohoštění v rámci společných porad, jednání vedení organizace apod.;

   5.1.3. doprovodné programy a společenské akce pro účastníky či pořadatele, které přímo nesouvisejí s podpořeným projektem;

   5.1.4. poskytnutí dotace třetí straně;

   5.1.5. právní služby;

   5.1.6. tvorbu kapitálového jmění;

   5.1.7. DPH, pokud může žadatel uplatnit nárok na odpočet DPH vůči finančnímu úřadu nebo požádat o její vrácení v souladu se zákonem č. 235/2004 Sb., v platném znění;

   5.1.8. daně, pokuty, odvody a sankce příjemce;

   5.1.9. pořízení nebo technické zhodnocení dlouhodobého hmotného a nehmotného majetku (dlouhodobým hmotným majetkem se rozumí majetek, jehož doba použitelnosti je delší než jeden rok a vstupní cena vyšší než 40.000,- Kč; dlouhodobým nehmotným majetkem se rozumí majetek, jehož doba použitelnosti je delší než jeden rok a vstupní cena vyšší než 60.000,- Kč) – nevztahuje se na investiční projekty;

   5.1.10. ostatní sociální výdaje na zaměstnance, ke kterým nejsou zaměstnavatelé povinni dle zvláštních právních předpisů (příspěvky na penzijní připojištění, životní pojištění, dary k životním jubileím, příspěvky na rekreaci apod.);

   5.1.11. mimořádné odměny vyplácené k dohodám o provedení práce a k dohodám o pracovní činnosti;

   5.1.12. splátky půjček, leasingové splátky, úhrada dluhů;

   5.1.13. smluvní pokuty, úroky z prodlení, ostatní pokuty a penále, odpisy nedobytných pohledávek, úroky, kursové ztráty, manka a škody);

   5.1.14. odpisy majetku;

   5.1.15. odměny členů správních rad, dozorčích rad a jiných orgánů právnických osob;

   5.1.16. zahraniční pracovní cesty (pokud to nevyžaduje charakter projektu);

   5.1.17. další výdaje, jež zákon č. 586/1992 Sb., o daních z příjmů, v platném znění, neuznává jako výdaje k zajištění a udržení zdanitelných příjmů, pokud příjemce je poplatníkem daně z příjmů;

   5.1.18. činnost politických stran a hnutí;

   5.1.19. nespecifikované (nezpůsobilé) výdaje, tj. výdaje, které nelze účetně doložit.

6. Uznatelným nákladem investiční dotace jsou náklady na pořízení dlouhodobého majetku uvedeného v účelu poskytnuté dotace.

X.
PORUŠENÍ ROZPOČTOVÉ KÁZNĚ

1. Neoprávněné použití nebo zadržení peněžních prostředků poskytnutých jako dotace z rozpočtu poskytovatele dle této smlouvy je porušením rozpočtové kázně podle § 22 zákona č. 250/2000 Sb. V případě porušení rozpočtové kázně bude postupováno dle zákona č. 250/2000 Sb.
2. Za porušení méně závažné ve smyslu ust. § 10a odst. 6 zákona č. 250/2000 Sb. se považuje:
   a) nedodržení povinností příjemce dle čl. VIII. odst. 1 písm. b), kdy se odvod za toto porušení rozpočtové kázně stanoví ve výši 10 % poskytnuté dotace avšak nejméně částka 1 001,- Kč.
   b) nedodržení povinností příjemce dle čl. VIII. odst. 1 písm. c), kdy se odvod za toto porušení rozpočtové kázně stanoví ve výši 10 % poskytnuté dotace avšak nejméně částka 1 001,- Kč.
   c) nedodržení povinností příjemce dle čl. VIII. odst. 1 písm. g), kdy se odvod za toto porušení rozpočtové kázně stanoví ve výši 10 % poskytnuté dotace avšak nejméně částka 1 001,- Kč.
   d) nedodržení povinností příjemce dle čl. VIII. odst. 1 písm. j), kdy se odvod za toto porušení rozpočtové kázně stanoví ve výši 10 % poskytnuté dotace avšak nejméně částka 1 001,- Kč.
   e) nedodržení povinností příjemce dle čl. VIII. odst. 1 písm. k), kdy se odvod za toto porušení rozpočtové kázně stanoví ve výši 10 % poskytnuté dotace avšak nejméně částka 1 001,- Kč.
   f) nedodržení povinností příjemce dle čl. VIII. odst. 1 písm. l), kdy se odvod za toto porušení rozpočtové kázně stanoví ve výši 10 % poskytnuté dotace avšak nejméně částka 1 001,- Kč.
   g) nedodržení povinností příjemce dle čl. VIII. odst. 1 písm. e) spočívající v nepředložení finančního vypořádání dotace v řádném termínu určeném v článku VII., kterou příjemce splní do 15 dní po řádném termínu, kdy se odvod za toto porušení rozpočtové kázně stanoví ve výši 10 % poskytnuté dotace avšak nejméně částka 1 001,- Kč.

   h) nedodržení povinností příjemce dle čl. VIII. odst. 1 písm. e) spočívající v předložení neúplného nebo nesprávného závěrečného vyúčtování, kdy se odvod za toto porušení rozpočtové kázně stanoví ve výši 10 % poskytnuté dotace avšak nejméně částka 1 001,- Kč.
3. Odvody za porušení rozpočtové kázně méně závažné se sčítají maximálně do výše celkově poskytnuté dotace.

XI.
OSTATNÍ UJEDNÁNÍ

1. Důkazní břemeno při prokazování uznatelných nákladů nese příjemce dotace.

XII.
ZÁVĚREČNÁ USTANOVENÍ

1. Smlouva je vyhotovena a podepsána elektronicky.
2. Smlouva může být měněna nebo doplňována jen formou písemných dodatků opatřených pořadovým číslem, datem a podpisem oprávněných zástupců obou smluvních stran.
3. Tato smlouva nabývá účinnosti dnem jejího uzavření, pokud zákon č. 340/2015 Sb., o zvláštních podmínkách účinnosti některých smluv, uveřejňování těchto smluv a o registru smluv (zákon o registru smluv), nestanoví jinak. V takovém případě nabývá smlouva účinnosti uveřejněním v registru smluv, které zajistí poskytovatel.

4. Smluvní strany shodně prohlašují, že si smlouvu před jejím podpisem přečetly, že byla uzavřena po vzájemném projednání podle jejich pravé a svobodné vůle, určitě, vážně a srozumitelně a že se dohodly o celém jejím obsahu, což stvrzují svými podpisy.
5. Doložka platnosti právního úkonu podle § 41 zákona č. 128/2000 Sb., o obcích (obecní zřízení), ve znění pozdějších předpisů:

O poskytnutí účelové dotace rozhodlo Zastupitelstvo města Karviné svým usnesením č. … ze dne ….

Za poskytovatele	**Za příjemce**
V Karviné ……	V Karviné ……
……	……
Ing. Martina Šrámková, MPA	Mgr. Andrzej Bizoń
vedoucí Odboru školství a rozvoje	jednatel společnosti

Příloha

Příloha č. 1 k usnesení

ČÍSLO JEDNACÍ: SMK/066622/2025
SPISOVÁ ZNAČKA: SMK/066622/2025
ČÍSLO SMLOUVY: SML/1143/2025

S M L O U V A
o poskytnutí dotace z rozpočtu statutárního města Karviná uzavřená dle ust. § 10a odst. 5 zákona č. 250/2000 Sb., o rozpočtových pravidlech územních rozpočtů

I.
SMLUVNÍ STRANY

poskytovatel:	**statutární město Karviná**
zastoupen:	Ing. Janem Wolfem, primátorem města
k podpisu smlouvy oprávněn na základě pověření ze dne 01.12.2022	Ing. Martina Šrámková, MPA, vedoucí Odboru školství a rozvoje
sídlo:	Fryštátská 72/1, 733 24 Karviná-Fryštát
IČ:	00297534
DIČ:	CZ00297534
číslo účtu:	27-1721542349/0800
bankovní spojení:	Česká spořitelna a.s., pobočka Karviná-Fryštát

(dále jen „poskytovatel“)

a

příjemce: právnická osoba	
název:	**Nemocnice Karviná – Ráj, příspěvková organizace**
číslo účtu:	174-30331791/0100
sídlo:	Vydmuchov 399/5, 734 01 Karviná-Ráj
IČO:	00844853
DIČ:	CZ00844853
zapsaný v rejstříku	Pr 880 vedená u Krajského soudu v Ostravě
zastoupený:	Ing. Ivem Žolnerčíkem, ředitelem

(dále jen „příjemce“)

II.
ZÁKLADNÍ USTANOVENÍ

1. Tato smlouva je veřejnoprávní smlouvou uzavřenou dle § 10a odst. 5 zákona č. 250/2000 Sb., o rozpočtových pravidlech územních rozpočtů, ve znění pozdějších předpisů (dále jen „zákon č. 250/2000 Sb.“).
2. Dotace je ve smyslu zákona č. 320/2001 Sb., o finanční kontrole ve veřejné správě a o změně některých zákonů (zákon o finanční kontrole), ve znění pozdějších předpisů (dále jen „zákon o finanční kontrole“), veřejnou finanční podporou a vztahují se na ni ustanovení tohoto zákona.
3. Smluvní strany prohlašují, že právní vztah založený touto smlouvou je založen na základě individuálně posouzené žádosti.
4. Příjemce prohlašuje, že není osobou, se kterou je zakázáno uzavřít tuto smlouvu ve smyslu nařízení Rady (EU) č. 833/2014 ze dne 31. července 2014 o omezujících opatřeních vzhledem k činnostem Ruska destabilizujícím situaci na Ukrajině (publikováno v Úředním věstníku Evropské unie dne 31. 7. 2014, L 229), ve znění pozdějších změn. Příjemce bere na vědomí, že pokud je uvedené prohlášení nepravdivé, bude to považováno za porušení této smlouvy a neoprávněné použití dotace.

III.
PŘEDMĚT SMLOUVY

Předmětem této smlouvy je závazek poskytovatele poskytnout příjemci podle dále sjednaných podmínek účelovou dotaci a závazek příjemce tuto dotaci přijmout a užít v souladu s jejím účelovým a časovým určením a za podmínek stanovených touto smlouvou.

IV.
DRUH A VÝŠE DOTACE

1. Celková výše účelové dotace činí 1.500.000,- Kč, z toho část ve výši 0 Kč je neinvestiční a část ve výši 1.500.000,- Kč je investiční.
2. Nedodržení čerpání dotace v rozčlenění na investiční a neinvestiční dle odst. 1 tohoto článku nebude považováno za porušení podmínek této smlouvy.

V.
ÚČELOVÉ A ČASOVÉ URČENÍ DOTACE

1. Účelová dotace je určena na uznatelné náklady spojené s realizací projektu Přístrojové vybavení 2025 (dále jen „projekt“) blíže specifikovaného v žádosti o poskytnutí dotace ze dne 28.05.2025, č. j. SMK/066622/2025.
2. Příjemce je oprávněn použít dotaci **pouze** k úhradě následujících uznatelných nákladů prokazatelně souvisejících s realizací projektu:
   - *Anesteziologický přístroj*
   - *Fotometr*

3. Příjemce je povinen zrealizovat projekt do 31.12.2025, čímž bude dosaženo účelu poskytnutí dotace dle této smlouvy.
4. Rozhodne-li se příjemce projekt vůbec nerealizovat, je povinen do 15 dnů tuto skutečnost písemně s uvedením důvodů oznámit poskytovateli a ve stejné lhůtě poskytnutou dotace vrátit na účet poskytovatele uvedený v čl. I. této smlouvy.

VI.
TERMÍN A VÝŠE VYPLACENÍ DOTACE

Poskytovatel poskytne příjemci dotaci

jednorázovým převodem ve prospěch účtu příjemce uvedeného v čl. I této smlouvy ve lhůtě do 21 dnů po nabytí účinnosti této smlouvy.

VII.
FINANČNÍ VYPOŘÁDÁNÍ DOTACE

1. Termín finančního vypořádání dotace je do 16.02.2026.
2. Za den předložení finančního vypořádání zaslaného prostřednictvím provozovatele poštovních služeb se považuje den jeho předání k přepravě tomuto provozovateli.
3. Finanční vypořádání dotace musí být předloženo na formuláři dostupném na www.karvina.cz v sekci karviná/magistrát/granty a dotace/poskytované městem a musí obsahovat:

   3.1. závěrečnou zprávu, která musí obsahovat tabulku čerpání finančních prostředků dotace a popis realizace projektu,

   3.2. položkové vyúčtování nákladů projektu se seznamem účetních dokladů vztahujících se k uznatelným nákladům dotace včetně uvedení obsahu jednotlivých účetních dokladů a dokladů prokazujících úhrady těchto nákladů.

4. Číslo účtu, na který se vrací nevyčerpané finanční prostředky, je účet poskytovatele uvedený v článku I. této smlouvy
5. Nevyčerpané finanční prostředky, jsou-li vyšší než 100 Kč, se vrací poskytovateli na účet nejpozději ke dni, kdy má být předloženo finanční vypořádání dotace.
6. Rozhodným okamžikem vrácení prostředků dotace zpět na účet poskytovatele je den jejich odepsání z účtu příjemce.

VIII.
POVINNOSTI PŘÍJEMCE

1. Příjemce se zavazuje dodržet tyto podmínky:
   a) použít dotaci výlučně k účelu uvedenému v článku V. této smlouvy.
   b) vést oddělenou účetní evidenci celého realizovaného projektu a to v členění na náklady financované z prostředků dotace a náklady financované z jiných zdrojů (zvláštní analytickou evidencí např. účelovým znakem, organizačním číslem atd.); tato evidence musí být podložena účetními doklady ve smyslu zákona č. 563/1991 Sb., o účetnictví, ve znění pozdějších předpisů; vedení oddělené účetní evidence v případech dotací

poskytovaných zpětně je splněno vyhotovením přehledu účetních dokladů; čestné prohlášení příjemce o vynaložení finančních prostředků v rámci uznatelných nákladů realizovaného projektu není považováno za účetní doklad,

c) označit originály všech účetních dokladů vztahujících se k projektu názvem projektu, nebo jiným označením, které projekt jasně identifikuje, u dokladů, k jejichž úhradě byla použita dotace, pak navíc uvést formulaci „Financováno z rozpočtu SMK“, číslo smlouvy a výši použité dotace v Kč,

d) na požádání umožnit poskytovateli nahlédnutí do všech účetních dokladů týkajících se projektu,

e) předložit poskytovateli finanční vypořádání dotace,

f) řádně v souladu s právními předpisy uschovat originály všech účetních dokladů vztahujících se k projektu a na žádost poskytovatele tomuto poskytnout fotokopie originálních účetních dokladů týkajících se dotace včetně dokladů o jejich úhradě a v případě nesrovnalostí na výzvu poskytovatele předložit kopie všech účetních dokladů týkajících se ostatních nákladů projektu,

g) je-li příjemce zadavatelem veřejné zakázky nebo splní-li příjemce definici zadavatele veřejné zakázky podle § 4 zákona č. 134/2016 Sb., o zadávání veřejných zakázek, ve znění pozdějších předpisů, je povinen při výběru dodavatele veřejné zakázky zadávané v rámci projektu postupovat v souladu se zákonem č. 134/2016 Sb., o zadávání veřejných zakázek, ve znění pozdějších předpisů,

h) po dobu 5 let od ukončení realizace projektu nezcizit dlouhodobý majetek včetně drobného dlouhodobého majetku dle účetních předpisů pořízený z prostředků získaných z dotace poskytnuté na základě této smlouvy,

i) umožnit poskytovateli v souladu se zákonem o finanční kontrole řádné provedení průběžné a následné kontroly hospodaření s veřejnými prostředky z poskytnuté dotace, včetně provedení kontroly faktické realizace projektu na místě a předložit při kontrole všechny potřebné účetní a jiné doklady,

j) neprodleně, nejpozději však do 7 kalendářních dnů ode dne kdy došlo k události, informovat písemně poskytovatele o všech změnách souvisejících s čerpáním poskytnuté dotace, s realizací účelu smlouvy či identifikačními údaji příjemce; v případě změny účtu je příjemce povinen rovněž doložit vlastnictví k účtu, a to kopií příslušné smlouvy nebo potvrzením peněžního ústavu, přičemž z důvodu změn identifikačních údajů smluvních stran nebo čísla účtu není nutné uzavírat ke smlouvě dodatek,

k) neprodleně, nejpozději však do 7 kalendářních dnů ode dne kdy došlo k události, písemně informovat poskytovatele o vlastní přeměně nebo zrušení s likvidací, v případě přeměny i o tom, na který subjekt přejdou práva a povinnosti z této smlouvy,

l) uvádět na všech svých propagačních materiálech týkajících se podpořeného projektu logo města nebo text "S PODPOROU STATUTÁRNÍHO MĚSTA KARVINÉ", případně jiným způsobem poskytnutí podpory zveřejnit; logo statutárního města Karviné příjemce dotace použije pouze v souvislosti s realizací dotovaného projektu a to pouze podle závazného manuálu zveřejněného na internetových stránkách města Karviné.

IX.
UZNATELNÝ NÁKLAD

Za uznatelný náklad se považuje užití finančních prostředků, které splňuje tyto podmínky:

1. příjemce je prokazatelně použil na úhradu přímých nákladů (nikoliv nepřímých tzv. kalkulovaných či vnitropodnikových) projektu,
2. uznatelný náklad musí vzniknout v období od 01.01.2025 do 31.12.2025 a současně musí být uhrazený v období od 01.01.2025 do 31.12.2025,
3. plní podmínky účelnosti, efektivnosti a hospodárnosti dle zákona o finanční kontrole,

4. byly vynaloženy na účel stanovený v čl. V. odst. 2 této smlouvy,
5. uznatelný náklad neinvestiční dotace musí splňovat podmínky daňově uznatelných nákladů dle §24 a §25 zákona č. 586/1992 Sb., o daních z příjmů s následujícími výjimkami, pokud v účelu stanoveném v čl. V. odst. 2 této smlouvy není uvedeno jinak:

   5.1. uznatelný náklad nesmí být také použitý na:

   5.1.1. alkohol a cigarety, a to ani ve formě cen, odměn a dárkových balíčků;

   5.1.2. úhrady za cateringové služby, rauty a jiné formy společenského občerstvení s výjimkou řádně vyúčtovaného stravného dle zákoníku práce a občerstvení účastníků sportovních soutěží a jiných akcí konaných v souladu s účelem projektu (jasná specifikace uvedená v žádosti). Výjimka se nevztahuje na občerstvení určené k dalšímu prodeji a na náklady související s reprezentací – např. pohoštění v rámci společných porad, jednání vedení organizace apod.;

   5.1.3. doprovodné programy a společenské akce pro účastníky či pořadatele, které přímo nesouvisejí s podpořeným projektem;

   5.1.4. poskytnutí dotace třetí straně;

   5.1.5. právní služby;

   5.1.6. tvorbu kapitálového jmění;

   5.1.7. DPH, pokud může žadatel uplatnit nárok na odpočet DPH vůči finančnímu úřadu nebo požádat o její vrácení v souladu se zákonem č. 235/2004 Sb., v platném znění;

   5.1.8. daně, pokuty, odvody a sankce příjemce;

   5.1.9. pořízení nebo technické zhodnocení dlouhodobého hmotného a nehmotného majetku (dlouhodobým hmotným majetkem se rozumí majetek, jehož doba použitelnosti je delší než jeden rok a vstupní cena vyšší než 40.000,- Kč; dlouhodobým nehmotným majetkem se rozumí majetek, jehož doba použitelnosti je delší než jeden rok a vstupní cena vyšší než 60.000,- Kč) – nevztahuje se na investiční projekty;

   5.1.10. ostatní sociální výdaje na zaměstnance, ke kterým nejsou zaměstnavatelé povinni dle zvláštních právních předpisů (příspěvky na penzijní připojištění, životní pojištění, dary k životním jubileím, příspěvky na rekreaci apod.);

   5.1.11. mimořádné odměny vyplácené k dohodám o provedení práce a k dohodám o pracovní činnosti;

   5.1.12. splátky půjček, leasingové splátky, úhrada dluhů;

   5.1.13. smluvní pokuty, úroky z prodlení, ostatní pokuty a penále, odpisy nedobytných pohledávek, úroky, kursové ztráty, manka a škody);

   5.1.14. odpisy majetku;

   5.1.15. odměny členů správních rad, dozorčích rad a jiných orgánů právnických osob;

   5.1.16. zahraniční pracovní cesty (pokud to nevyžaduje charakter projektu);

   5.1.17. další výdaje, jež zákon č. 586/1992 Sb., o daních z příjmů, v platném znění, neuznává jako výdaje k zajištění a udržení zdanitelných příjmů, pokud příjemce je poplatníkem daně z příjmů;

   5.1.18. činnost politických stran a hnutí;

   5.1.19. nespecifikované (nezpůsobilé) výdaje, tj. výdaje, které nelze účetně doložit.

6. Uznatelným nákladem investiční dotace jsou náklady na pořízení dlouhodobého majetku uvedeného v účelu poskytnuté dotace.

X.
PORUŠENÍ ROZPOČTOVÉ KÁZNĚ

1. Neoprávněné použití nebo zadržení peněžních prostředků poskytnutých jako dotace z rozpočtu poskytovatele dle této smlouvy je porušením rozpočtové kázně podle § 22 zákona č. 250/2000 Sb. V případě porušení rozpočtové kázně bude postupováno dle zákona č. 250/2000 Sb.
2. Za porušení méně závažné ve smyslu ust. § 10a odst. 6 zákona č. 250/2000 Sb. se považuje:
   a) nedodržení povinností příjemce dle čl. VIII. odst. 1 písm. b), kdy se odvod za toto porušení rozpočtové kázně stanoví ve výši 10 % poskytnuté dotace avšak nejméně částka 1 001,- Kč.
   b) nedodržení povinností příjemce dle čl. VIII. odst. 1 písm. c), kdy se odvod za toto porušení rozpočtové kázně stanoví ve výši 10 % poskytnuté dotace avšak nejméně částka 1 001,- Kč.
   c) nedodržení povinností příjemce dle čl. VIII. odst. 1 písm. g), kdy se odvod za toto porušení rozpočtové kázně stanoví ve výši 10 % poskytnuté dotace avšak nejméně částka 1 001,- Kč.
   d) nedodržení povinností příjemce dle čl. VIII. odst. 1 písm. j), kdy se odvod za toto porušení rozpočtové kázně stanoví ve výši 10 % poskytnuté dotace avšak nejméně částka 1 001,- Kč.
   e) nedodržení povinností příjemce dle čl. VIII. odst. 1 písm. k), kdy se odvod za toto porušení rozpočtové kázně stanoví ve výši 10 % poskytnuté dotace avšak nejméně částka 1 001,- Kč.
   f) nedodržení povinností příjemce dle čl. VIII. odst. 1 písm. l), kdy se odvod za toto porušení rozpočtové kázně stanoví ve výši 10 % poskytnuté dotace avšak nejméně částka 1 001,- Kč.
   g) nedodržení povinností příjemce dle čl. VIII. odst. 1 písm. e) spočívající v nepředložení finančního vypořádání dotace v řádném termínu určeném v článku VII., kterou příjemce splní do 15 dní po řádném termínu, kdy se odvod za toto porušení rozpočtové kázně stanoví ve výši 10 % poskytnuté dotace avšak nejméně částka 1 001,- Kč.
   h) nedodržení povinností příjemce dle čl. VIII. odst. 1 písm. e) spočívající v předložení neúplného nebo nesprávného závěrečného vyúčtování, kdy se odvod za toto porušení rozpočtové kázně stanoví ve výši 10 % poskytnuté dotace avšak nejméně částka 1 001,- Kč.
3. Odvody za porušení rozpočtové kázně méně závažné se sčítají maximálně do výše celkově poskytnuté dotace.

XI.
OSTATNÍ UJEDNÁNÍ

1. Důkazní břemeno při prokazování uznatelných nákladů nese příjemce dotace.

XII.
ZÁVĚREČNÁ USTANOVENÍ

1. Smlouva je vyhotovena a podepsána elektronicky.
2. Smlouva může být měněna nebo doplňována jen formou písemných dodatků opatřených pořadovým číslem, datem a podpisem oprávněných zástupců obou smluvních stran.

3. Tato smlouva nabývá účinnosti dnem jejího uzavření, pokud zákon č. 340/2015 Sb., o zvláštních podmínkách účinnosti některých smluv, uveřejňování těchto smluv a o registru smluv (zákon o registru smluv), nestanoví jinak. V takovém případě nabývá smlouva účinnosti uveřejněním v registru smluv, které zajistí poskytovatel.
4. Smluvní strany shodně prohlašují, že si smlouvu před jejím podpisem přečetly, že byla uzavřena po vzájemném projednání podle jejich pravé a svobodné vůle, určitě, vážně a srozumitelně a že se dohodly o celém jejím obsahu, což stvrzují svými podpisy.
5. Doložka platnosti právního úkonu podle § 41 zákona č. 128/2000 Sb., o obcích (obecní zřízení), ve znění pozdějších předpisů:

O poskytnutí účelové dotace rozhodlo Zastupitelstvo města Karviné svým usnesením č. … ze dne ….

Za poskytovatele	**Za příjemce**
V Karviné ……	V Karviné ……
……	……
Ing. Martina Šrámková, MPA	Ing. Ivo Žolnerčík
vedoucí Odboru školství a rozvoje	*ředitel*

Příloha

Příloha č. 2 k usnesení

ČÍSLO JEDNACÍ: SMK/065286/2025
SPISOVÁ ZNAČKA: SMK/065286/2025
ČÍSLO SMLOUVY: SML/1146/2025

S M L O U V A
o poskytnutí dotace z rozpočtu statutárního města Karviná uzavřená dle ust. § 10a odst. 5 zákona č. 250/2000 Sb., o rozpočtových pravidlech územních rozpočtů

I.
SMLUVNÍ STRANY

poskytovatel:	**statutární město Karviná**
zastoupen:	Ing. Janem Wolfem, primátorem města
k podpisu smlouvy oprávněn na základě pověření ze dne 01.12.2022	Ing. Martina Šrámková, MPA, vedoucí Odboru školství a rozvoje
sídlo:	Fryštátská 72/1, 733 24 Karviná-Fryštát
IČ:	00297534
DIČ:	CZ00297534
číslo účtu:	27-1721542349/0800
bankovní spojení:	Česká spořitelna a.s., pobočka Karviná-Fryštát

(dále jen „poskytovatel“)

a

příjemce: právnická osoba	
název:	**Karvinská hornická nemocnice a.s.**
číslo účtu:	19-3420100247/0100
sídlo:	Zakladatelská 975/22, 735 06 Karviná-Nové Město
IČO:	60793490
DIČ:	CZ60793490
zapsaný v rejstříku	B 1048 vedená u Krajského soudu v Ostravě
zastoupený:	MUDr. Tomášem Canibalem, předsedou představenstva

(dále jen „příjemce“)

II.
ZÁKLADNÍ USTANOVENÍ

1. Tato smlouva je veřejnoprávní smlouvou uzavřenou dle § 10a odst. 5 zákona č. 250/2000 Sb., o rozpočtových pravidlech územních rozpočtů, ve znění pozdějších předpisů (dále jen „zákon č. 250/2000 Sb.“).
2. Dotace je ve smyslu zákona č. 320/2001 Sb., o finanční kontrole ve veřejné správě a o změně některých zákonů (zákon o finanční kontrole), ve znění pozdějších předpisů (dále jen „zákon o finanční kontrole“), veřejnou finanční podporou a vztahují se na ni ustanovení tohoto zákona.
3. Smluvní strany prohlašují, že právní vztah založený touto smlouvou je založen na základě individuálně posouzené žádosti.
4. Příjemce prohlašuje, že není osobou, se kterou je zakázáno uzavřít tuto smlouvu ve smyslu nařízení Rady (EU) č. 833/2014 ze dne 31. července 2014 o omezujících opatřeních vzhledem k činnostem Ruska destabilizujícím situaci na Ukrajině (publikováno v Úředním věstníku Evropské unie dne 31. 7. 2014, L 229), ve znění pozdějších změn. Příjemce bere na vědomí, že pokud je uvedené prohlášení nepravdivé, bude to považováno za porušení této smlouvy a neoprávněné použití dotace.

III.
PŘEDMĚT SMLOUVY

Předmětem této smlouvy je závazek poskytovatele poskytnout příjemci podle dále sjednaných podmínek účelovou dotaci a závazek příjemce tuto dotaci přijmout a užít v souladu s jejím účelovým a časovým určením a za podmínek stanovených touto smlouvou.

IV.
DRUH A VÝŠE DOTACE

1. Celková výše účelové dotace činí 800.000,- Kč, z toho část ve výši 0 Kč je neinvestiční a část ve výši 800.000,- Kč je investiční.
2. Nedodržení čerpání dotace v rozčlenění na investiční a neinvestiční dle odst. 1 tohoto článku nebude považováno za porušení podmínek této smlouvy.

V.
ÚČELOVÉ A ČASOVÉ URČENÍ DOTACE

1. Účelová dotace je určena na uznatelné náklady spojené s realizací projektu Pořízení zdravotnické techniky (dále jen „projekt“) blíže specifikovaného v žádosti o poskytnutí dotace ze dne 26.05.2025, č. j. SMK/065286/2025.
2. Příjemce je oprávněn použít dotaci **pouze** k úhradě následujících uznatelných nákladů prokazatelně souvisejících s realizací projektu:
   - *Přístroj kombinovaný ultrazvuk*
   - *Přístroj radiofrekvenční*

- *Pacientský vak*
- *Defibrilátor*
- *Mobilní ultrazvuk*

3. Příjemce je povinen zrealizovat projekt do 31.12.2025, čímž bude dosaženo účelu poskytnutí dotace dle této smlouvy.
4. Rozhodne-li se příjemce projekt vůbec nerealizovat, je povinen do 15 dnů tuto skutečnost písemně s uvedením důvodů oznámit poskytovateli a ve stejné lhůtě poskytnutou dotace vrátit na účet poskytovatele uvedený v čl. I. této smlouvy.

VI.
TERMÍN A VÝŠE VYPLACENÍ DOTACE

Poskytovatel poskytne příjemci dotaci

jednorázovým převodem ve prospěch účtu příjemce uvedeného v čl. I této smlouvy ve lhůtě do 21 dnů po nabytí účinnosti této smlouvy.

VII.
FINANČNÍ VYPOŘÁDÁNÍ DOTACE

1. Termín finančního vypořádání dotace je do 16.02.2026.
2. Za den předložení finančního vypořádání zaslaného prostřednictvím provozovatele poštovních služeb se považuje den jeho předání k přepravě tomuto provozovateli.
3. Finanční vypořádání dotace musí být předloženo na formuláři dostupném na www.karvina.cz v sekci karviná/magistrát/granty a dotace/poskytované městem a musí obsahovat:

   3.1. závěrečnou zprávu, která musí obsahovat tabulku čerpání finančních prostředků dotace a popis realizace projektu,

   3.2. položkové vyúčtování nákladů projektu se seznamem účetních dokladů vztahujících se k uznatelným nákladům dotace včetně uvedení obsahu jednotlivých účetních dokladů a dokladů prokazujících úhrady těchto nákladů.

4. Číslo účtu, na který se vrací nevyčerpané finanční prostředky, je účet poskytovatele uvedený v článku I. této smlouvy
5. Nevyčerpané finanční prostředky, jsou-li vyšší než 100 Kč, se vrací poskytovateli na účet nejpozději ke dni, kdy má být předloženo finanční vypořádání dotace.
6. Rozhodným okamžikem vrácení prostředků dotace zpět na účet poskytovatele je den jejich odepsání z účtu příjemce.

VIII.
POVINNOSTI PŘÍJEMCE

1. Příjemce se zavazuje dodržet tyto podmínky:
   a) použít dotaci výlučně k účelu uvedenému v článku V. této smlouvy.

b) vést oddělenou účetní evidenci celého realizovaného projektu a to v členění na náklady financované z prostředků dotace a náklady financované z jiných zdrojů (zvláštní analytickou evidencí např. účelovým znakem, organizačním číslem atd.); tato evidence musí být podložena účetními doklady ve smyslu zákona č. 563/1991 Sb., o účetnictví, ve znění pozdějších předpisů; vedení oddělené účetní evidence v případech dotací poskytovaných zpětně je splněno vyhotovením přehledu účetních dokladů; čestné prohlášení příjemce o vynaložení finančních prostředků v rámci uznatelných nákladů realizovaného projektu není považováno za účetní doklad,

c) označit originály všech účetních dokladů vztahujících se k projektu názvem projektu, nebo jiným označením, které projekt jasně identifikuje, u dokladů, k jejichž úhradě byla použita dotace, pak navíc uvést formulaci „Financováno z rozpočtu SMK“, číslo smlouvy a výši použité dotace v Kč,

d) na požádání umožnit poskytovateli nahlédnutí do všech účetních dokladů týkajících se projektu,

e) předložit poskytovateli finanční vypořádání dotace,

f) řádně v souladu s právními předpisy uschovat originály všech účetních dokladů vztahujících se k projektu a na žádost poskytovatele tomuto poskytnout fotokopie originálních účetních dokladů týkajících se dotace včetně dokladů o jejich úhradě a v případě nesrovnalostí na výzvu poskytovatele předložit kopie všech účetních dokladů týkajících se ostatních nákladů projektu,

g) je-li příjemce zadavatelem veřejné zakázky nebo splní-li příjemce definici zadavatele veřejné zakázky podle § 4 zákona č. 134/2016 Sb., o zadávání veřejných zakázek, ve znění pozdějších předpisů, je povinen při výběru dodavatele veřejné zakázky zadávané v rámci projektu postupovat v souladu se zákonem č. 134/2016 Sb., o zadávání veřejných zakázek, ve znění pozdějších předpisů,

h) po dobu 5 let od ukončení realizace projektu nezcizit dlouhodobý majetek včetně drobného dlouhodobého majetku dle účetních předpisů pořízený z prostředků získaných z dotace poskytnuté na základě této smlouvy,

i) umožnit poskytovateli v souladu se zákonem o finanční kontrole řádné provedení průběžné a následné kontroly hospodaření s veřejnými prostředky z poskytnuté dotace, včetně provedení kontroly faktické realizace projektu na místě a předložit při kontrole všechny potřebné účetní a jiné doklady,

j) neprodleně, nejpozději však do 7 kalendářních dnů ode dne kdy došlo k události, informovat písemně poskytovatele o všech změnách souvisejících s čerpáním poskytnuté dotace, s realizací účelu smlouvy či identifikačními údaji příjemce; v případě změny účtu je příjemce povinen rovněž doložit vlastnictví k účtu, a to kopií příslušné smlouvy nebo potvrzením peněžního ústavu, přičemž z důvodu změn identifikačních údajů smluvních stran nebo čísla účtu není nutné uzavírat ke smlouvě dodatek,

k) neprodleně, nejpozději však do 7 kalendářních dnů ode dne kdy došlo k události, písemně informovat poskytovatele o vlastní přeměně nebo zrušení s likvidací, v případě přeměny i o tom, na který subjekt přejdou práva a povinnosti z této smlouvy,

l) uvádět na všech svých propagačních materiálech týkajících se podpořeného projektu logo města nebo text "S PODPOROU STATUTÁRNÍHO MĚSTA KARVINÉ", případně jiným způsobem poskytnutí podpory zveřejnit; logo statutárního města Karviné příjemce dotace použije pouze v souvislosti s realizací dotovaného projektu a to pouze podle závazného manuálu zveřejněného na internetových stránkách města Karviné.

IX.
UZNATELNÝ NÁKLAD

Za uznatelný náklad se považuje užití finančních prostředků, které splňuje tyto podmínky:

1. příjemce je prokazatelně použil na úhradu přímých nákladů (nikoliv nepřímých tzv. kalkulovaných či vnitropodnikových) projektu,
2. uznatelný náklad musí vzniknout v období od 01.01.2025 do 31.12.2025 a současně musí být uhrazený v období od 01.01.2025 do 31.12.2025,
3. plní podmínky účelnosti, efektivnosti a hospodárnosti dle zákona o finanční kontrole,
4. byly vynaloženy na účel stanovený v čl. V. odst. 2 této smlouvy,
5. uznatelný náklad neinvestiční dotace musí splňovat podmínky daňově uznatelných nákladů dle §24 a §25 zákona č. 586/1992 Sb., o daních z příjmů s následujícími výjimkami, pokud v účelu stanoveném v čl. V. odst. 2 této smlouvy není uvedeno jinak:

   5.1. uznatelný náklad nesmí být také použitý na:

   5.1.1. alkohol a cigarety, a to ani ve formě cen, odměn a dárkových balíčků;

   5.1.2. úhrady za cateringové služby, rauty a jiné formy společenského občerstvení s výjimkou řádně vyúčtovaného stravného dle zákoníku práce a občerstvení účastníků sportovních soutěží a jiných akcí konaných v souladu s účelem projektu (jasná specifikace uvedená v žádosti). Výjimka se nevztahuje na občerstvení určené k dalšímu prodeji a na náklady související s reprezentací – např. pohoštění v rámci společných porad, jednání vedení organizace apod.;

   5.1.3. doprovodné programy a společenské akce pro účastníky či pořadatele, které přímo nesouvisejí s podpořeným projektem;

   5.1.4. poskytnutí dotace třetí straně;

   5.1.5. právní služby;

   5.1.6. tvorbu kapitálového jmění;

   5.1.7. DPH, pokud může žadatel uplatnit nárok na odpočet DPH vůči finančnímu úřadu nebo požádat o její vrácení v souladu se zákonem č. 235/2004 Sb., v platném znění;

   5.1.8. daně, pokuty, odvody a sankce příjemce;

   5.1.9. pořízení nebo technické zhodnocení dlouhodobého hmotného a nehmotného majetku (dlouhodobým hmotným majetkem se rozumí majetek, jehož doba použitelnosti je delší než jeden rok a vstupní cena vyšší než 40.000,- Kč; dlouhodobým nehmotným majetkem se rozumí majetek, jehož doba použitelnosti je delší než jeden rok a vstupní cena vyšší než 60.000,- Kč) – nevztahuje se na investiční projekty;

   5.1.10. ostatní sociální výdaje na zaměstnance, ke kterým nejsou zaměstnavatelé povinni dle zvláštních právních předpisů (příspěvky na penzijní připojištění, životní pojištění, dary k životním jubileím, příspěvky na rekreaci apod.);

   5.1.11. mimořádné odměny vyplácené k dohodám o provedení práce a k dohodám o pracovní činnosti;

   5.1.12. splátky půjček, leasingové splátky, úhrada dluhů;

   5.1.13. smluvní pokuty, úroky z prodlení, ostatní pokuty a penále, odpisy nedobytných pohledávek, úroky, kursové ztráty, manka a škody);

   5.1.14. odpisy majetku;

   5.1.15. odměny členů správních rad, dozorčích rad a jiných orgánů právnických osob;

   5.1.16. zahraniční pracovní cesty (pokud to nevyžaduje charakter projektu);

   5.1.17. další výdaje, jež zákon č. 586/1992 Sb., o daních z příjmů, v platném znění, neuznává jako výdaje k zajištění a udržení zdanitelných příjmů, pokud příjemce je poplatníkem daně z příjmů;

   5.1.18. činnost politických stran a hnutí;

   5.1.19. nespecifikované (nezpůsobilé) výdaje, tj. výdaje, které nelze účetně doložit.

6. Uznatelným nákladem investiční dotace jsou náklady na pořízení dlouhodobého majetku uvedeného v účelu poskytnuté dotace.

X.
PORUŠENÍ ROZPOČTOVÉ KÁZNĚ

1. Neoprávněné použití nebo zadržení peněžních prostředků poskytnutých jako dotace z rozpočtu poskytovatele dle této smlouvy je porušením rozpočtové kázně podle § 22 zákona č. 250/2000 Sb. V případě porušení rozpočtové kázně bude postupováno dle zákona č. 250/2000 Sb.
2. Za porušení méně závažné ve smyslu ust. § 10a odst. 6 zákona č. 250/2000 Sb. se považuje:
   a) nedodržení povinností příjemce dle čl. VIII. odst. 1 písm. b), kdy se odvod za toto porušení rozpočtové kázně stanoví ve výši 10 % poskytnuté dotace avšak nejméně částka 1 001,- Kč.
   b) nedodržení povinností příjemce dle čl. VIII. odst. 1 písm. c), kdy se odvod za toto porušení rozpočtové kázně stanoví ve výši 10 % poskytnuté dotace avšak nejméně částka 1 001,- Kč.
   c) nedodržení povinností příjemce dle čl. VIII. odst. 1 písm. g), kdy se odvod za toto porušení rozpočtové kázně stanoví ve výši 10 % poskytnuté dotace avšak nejméně částka 1 001,- Kč.
   d) nedodržení povinností příjemce dle čl. VIII. odst. 1 písm. j), kdy se odvod za toto porušení rozpočtové kázně stanoví ve výši 10 % poskytnuté dotace avšak nejméně částka 1 001,- Kč.
   e) nedodržení povinností příjemce dle čl. VIII. odst. 1 písm. k), kdy se odvod za toto porušení rozpočtové kázně stanoví ve výši 10 % poskytnuté dotace avšak nejméně částka 1 001,- Kč.
   f) nedodržení povinností příjemce dle čl. VIII. odst. 1 písm. l), kdy se odvod za toto porušení rozpočtové kázně stanoví ve výši 10 % poskytnuté dotace avšak nejméně částka 1 001,- Kč.
   g) nedodržení povinností příjemce dle čl. VIII. odst. 1 písm. e) spočívající v nepředložení finančního vypořádání dotace v řádném termínu určeném v článku VII., kterou příjemce splní do 15 dní po řádném termínu, kdy se odvod za toto porušení rozpočtové kázně stanoví ve výši 10 % poskytnuté dotace avšak nejméně částka 1 001,- Kč.
   h) nedodržení povinností příjemce dle čl. VIII. odst. 1 písm. e) spočívající v předložení neúplného nebo nesprávného závěrečného vyúčtování, kdy se odvod za toto porušení rozpočtové kázně stanoví ve výši 10 % poskytnuté dotace avšak nejméně částka 1 001,- Kč.
3. Odvody za porušení rozpočtové kázně méně závažné se sčítají maximálně do výše celkově poskytnuté dotace.

XI.
OSTATNÍ UJEDNÁNÍ

1. Důkazní břemeno při prokazování uznatelných nákladů nese příjemce dotace.

XII.
ZÁVĚREČNÁ USTANOVENÍ

1. Smlouva je vyhotovena a podepsána elektronicky.

2. Smlouva může být měněna nebo doplňována jen formou písemných dodatků opatřených pořadovým číslem, datem a podpisem oprávněných zástupců obou smluvních stran.
3. Tato smlouva nabývá účinnosti dnem jejího uzavření, pokud zákon č. 340/2015 Sb., o zvláštních podmínkách účinnosti některých smluv, uveřejňování těchto smluv a o registru smluv (zákon o registru smluv), nestanoví jinak. V takovém případě nabývá smlouva účinnosti uveřejněním v registru smluv, které zajistí poskytovatel.
4. Smluvní strany shodně prohlašují, že si smlouvu před jejím podpisem přečetly, že byla uzavřena po vzájemném projednání podle jejich pravé a svobodné vůle, určitě, vážně a srozumitelně a že se dohodly o celém jejím obsahu, což stvrzují svými podpisy.
5. Doložka platnosti právního úkonu podle § 41 zákona č. 128/2000 Sb., o obcích (obecní zřízení), ve znění pozdějších předpisů:

O poskytnutí účelové dotace rozhodlo Zastupitelstvo města Karviné svým usnesením č. … ze dne ….

Za poskytovatele	**Za příjemce**
V Karviné ……	V Karviné ……
……	……
Ing. Martina Šrámková, MPA	MUDr. Tomáš Canibal
vedoucí Odboru školství a rozvoje	*předseda představenstva*

Příloha

Příloha č. 1 k usnesení

ČÍSLO JEDNACÍ:
SPISOVÁ ZNAČKA:
ČÍSLO SMLOUVY:

S M L O U V A
o poskytnutí dotace z rozpočtu statutárního města Karviná uzavřená dle ust. § 10a odst. 5 zákona č. 250/2000 Sb., o rozpočtových pravidlech územních rozpočtů

I.
SMLUVNÍ STRANY

poskytovatel:	**statutární město Karviná**
zastoupen:	Ing. Janem Wolfem, primátorem města
k podpisu smlouvy oprávněn na základě pověření ze dne 01.12.2022	Ing. Martina Šrámková, MPA, vedoucí Odboru školství a rozvoje
sídlo:	Fryštátská 72/1, 733 24 Karviná-Fryštát
IČ:	00297534
DIČ:	CZ00297534
číslo účtu:	27-1721542349/0800
bankovní spojení:	Česká spořitelna a.s., pobočka Karviná-Fryštát

(dále jen „poskytovatel“)

a

příjemce:
nepodnikatel - fyzická osoba

jméno a příjmení:	**Bedřich Chmiel**
číslo účtu:	xxxxxx
bytem:	xxxxxx Karviná
datum narození:	xxxxxx 1967

(dále jen „příjemce“)

II.
ZÁKLADNÍ USTANOVENÍ

1. Tato smlouva je veřejnoprávní smlouvou uzavřenou dle § 10a odst. 5 zákona č. 250/2000 Sb., o rozpočtových pravidlech územních rozpočtů, ve znění pozdějších předpisů (dále jen „zákon č. 250/2000 Sb.“).
2. Dotace je ve smyslu zákona č. 320/2001 Sb., o finanční kontrole ve veřejné správě a o změně některých zákonů (zákon o finanční kontrole), ve znění pozdějších předpisů (dále jen „zákon o finanční kontrole“), veřejnou finanční podporou a vztahují se na ni ustanovení tohoto zákona.
3. Smluvní strany prohlašují, že právní vztah založený touto smlouvou je založen na základě individuálně posouzené žádosti.

III.
PŘEDMĚT SMLOUVY

Předmětem této smlouvy je závazek poskytovatele poskytnout příjemci podle dále sjednaných podmínek účelovou dotaci a závazek příjemce tuto dotaci přijmout a užít v souladu s jejím účelovým a časovým určením a za podmínek stanovených touto smlouvou.

IV.
DRUH A VÝŠE DOTACE

1. Celková výše účelové dotace činí 6.858.520,- Kč, z toho část ve výši 0 Kč je neinvestiční a část ve výši 6.858.520,- Kč je investiční.

2. Nedodržení čerpání dotace v rozčlenění na investiční a neinvestiční dle odst. 1 tohoto článku nebude považováno za porušení podmínek této smlouvy.

V.
ÚČELOVÉ A ČASOVÉ URČENÍ DOTACE

1. Účelová dotace je určena na uznatelné náklady spojené s realizací projektu Rekonstrukce komunikace na ul. Nová v Karviné-Ráji (dále jen „projekt“) blíže specifikovaného v žádosti o poskytnutí dotace ze dne 13.05.2025, č. j. SMK/059732/2025, doplněno dne 30.05.2025, č. j. SMK/067628/2025 a dne 02.06.2025, č. j. SMK/068078/2025.
2. Příjemce je oprávněn použít dotaci **pouze** k úhradě následujících uznatelných nákladů prokazatelně souvisejících s realizací projektu:

   HSV – Práce a dodávky HSV

   - *Zemní práce*
   - *Komunikace pozemní*
   - *Ostatní konstrukce a práce, bourání*
   - *Přesun sutě*
   - *Přesun hmot*

VRN – Vedlejší rozpočtové náklady

- *Průzkumné, geodetické a projektové práce*
- *Zařízení staveniště*

3. Příjemce je povinen zrealizovat projekt do 31.12.2026, čímž bude dosaženo účelu poskytnutí dotace dle této smlouvy.
4. Rozhodne-li se příjemce projekt vůbec nerealizovat, je povinen do 15 dnů tuto skutečnost písemně s uvedením důvodů oznámit poskytovateli a ve stejné lhůtě poskytnutou dotace vrátit na účet poskytovatele uvedený v čl. I. této smlouvy.

VI.
TERMÍN A VÝŠE VYPLACENÍ DOTACE

Poskytovatel poskytne příjemci dotaci

převodem na účet příjemce uvedený v čl. I této smlouvy v těchto splátkách:

1. splátka ve výši 30 % celkové účelové dotace, tj. 2.057.556,- Kč do 21 dnů po nabytí účinnosti této smlouvy

2. splátka ve výši 70 % celkové účelové dotace, tj. 4.800.964,- Kč do 21 dnů po ukončení realizace projektu a předložení protokolu o předání stavby

VII.
FINANČNÍ VYPOŘÁDÁNÍ DOTACE

1. Termín finančního vypořádání dotace je do 22.02.2027.
2. Za den předložení finančního vypořádání zaslaného prostřednictvím provozovatele poštovních služeb se považuje den jeho předání k přepravě tomuto provozovateli.
3. Finanční vypořádání dotace musí být předloženo na formuláři dostupném na www.karvina.cz v sekci karviná/magistrát/granty a dotace/poskytované městem a musí obsahovat:

   3.1. závěrečnou zprávu, která musí obsahovat tabulku čerpání finančních prostředků dotace a popis realizace projektu,

   3.2. položkové vyúčtování nákladů projektu se seznamem účetních dokladů vztahujících se k uznatelným nákladům dotace včetně uvedení obsahu jednotlivých účetních dokladů a dokladů prokazujících úhrady těchto nákladů.

4. Číslo účtu, na který se vrací nevyčerpané finanční prostředky, je účet poskytovatele uvedený v článku I. této smlouvy.
5. Nevyčerpané finanční prostředky, jsou-li vyšší než 100 Kč, se vrací poskytovateli na účet nejpozději ke dni, kdy má být předloženo finanční vypořádání dotace.
6. Rozhodným okamžikem vrácení prostředků dotace zpět na účet poskytovatele je den jejich odepsání z účtu příjemce.

VIII.
POVINNOSTI PŘÍJEMCE

1. Příjemce se zavazuje dodržet tyto podmínky:
   a) použít dotaci výlučně k účelu uvedenému v článku V. této smlouvy.
   b) označit originály všech účetních dokladů vztahujících se k projektu názvem projektu, nebo jiným označením, které projekt jasně identifikuje, u dokladů, k jejichž úhradě byla použita dotace, pak navíc uvést formulaci „Financováno z rozpočtu SMK“, číslo smlouvy a výši použité dotace v Kč,
   c) na požádání umožnit poskytovateli nahlédnutí do všech účetních dokladů týkajících se projektu,
   d) předložit poskytovateli finanční vypořádání dotace,
   e) řádně v souladu s právními předpisy uschovat originály všech účetních dokladů vztahujících se k projektu a na žádost poskytovatele tomuto poskytnout fotokopie originálních účetních dokladů týkajících se dotace včetně dokladů o jejich úhradě a v případě nesrovnalostí na výzvu poskytovatele předložit kopie všech účetních dokladů týkajících se ostatních nákladů projektu,
   f) je-li příjemce zadavatelem veřejné zakázky nebo splní-li příjemce definici zadavatele veřejné zakázky podle § 4 zákona č. 134/2016 Sb., o zadávání veřejných zakázek, ve znění pozdějších předpisů, je povinen při výběru dodavatele veřejné zakázky zadávané v rámci projektu postupovat v souladu se zákonem č. 134/2016 Sb., o zadávání veřejných zakázek, ve znění pozdějších předpisů,
   g) po dobu 5 let od ukončení realizace projektu nezcizit dlouhodobý majetek včetně drobného dlouhodobého majetku dle účetních předpisů pořízený z prostředků získaných z dotace poskytnuté na základě této smlouvy,
   h) umožnit poskytovateli v souladu se zákonem o finanční kontrole řádné provedení průběžné a následné kontroly hospodaření s veřejnými prostředky z poskytnuté dotace, včetně provedení kontroly faktické realizace projektu na místě a předložit při kontrole všechny potřebné účetní a jiné doklady,
   i) neprodleně, nejpozději však do 7 kalendářních dnů ode dne kdy došlo k události, informovat písemně poskytovatele o všech změnách souvisejících s čerpáním poskytnuté dotace, s realizací účelu smlouvy či identifikačními údaji příjemce; v případě změny účtu je příjemce povinen rovněž doložit vlastnictví k účtu, a to kopií příslušné smlouvy nebo potvrzením peněžního ústavu, přičemž z důvodu změn identifikačních údajů smluvních stran nebo čísla účtu není nutné uzavírat ke smlouvě dodatek,
   j) uvádět na všech svých propagačních materiálech týkajících se podpořeného projektu logo města nebo text "S PODPOROU STATUTÁRNÍHO MĚSTA KARVINÉ", případně jiným způsobem poskytnutí podpory zveřejnit; logo statutárního města Karviné příjemce dotace použije pouze v souvislosti s realizací dotovaného projektu a to pouze podle závazného manuálu zveřejněného na internetových stránkách města Karviné.

IX.
UZNATELNÝ NÁKLAD

Za uznatelný náklad se považuje užití finančních prostředků, které splňuje tyto podmínky:

1. příjemce je prokazatelně použil na úhradu přímých nákladů (nikoliv nepřímých tzv. kalkulovaných či vnitropodnikových) projektu,
2. uznatelný náklad musí vzniknout v období od 01.06.2025 do 31.12.2026 a současně musí být uhrazený v období od 01.06.2025 do 31.01.2027,
3. plní podmínky účelnosti, efektivnosti a hospodárnosti dle zákona o finanční kontrole,
4. byly vynaloženy na účel stanovený v čl. V. odst. 2 této smlouvy,

5. uznatelný náklad neinvestiční dotace musí splňovat podmínky daňově uznatelných nákladů dle §24 a §25 zákona č. 586/1992 Sb., o daních z příjmů s následujícími výjimkami, pokud v účelu stanoveném v čl. V. odst. 2 této smlouvy není uvedeno jinak:

   5.1. uznatelný náklad nesmí být také použitý na:

      5.1.1. alkohol a cigarety, a to ani ve formě cen, odměn a dárkových balíčků;

      5.1.2. úhrady za cateringové služby, rauty a jiné formy společenského občerstvení s výjimkou řádně vyúčtovaného stravného dle zákoníku práce a občerstvení účastníků sportovních soutěží a jiných akcí konaných v souladu s účelem projektu (jasná specifikace uvedená v žádosti). Výjimka se nevztahuje na občerstvení určené k dalšímu prodeji a na náklady související s reprezentací – např. pohoštění v rámci společných porad, jednání vedení organizace apod.;

      5.1.3. doprovodné programy a společenské akce pro účastníky či pořadatele, které přímo nesouvisejí s podpořeným projektem;

      5.1.4. poskytnutí dotace třetí straně;

      5.1.5. právní služby;

      5.1.6. tvorbu kapitálového jmění;

      5.1.7. DPH, pokud může žadatel uplatnit nárok na odpočet DPH vůči finančnímu úřadu nebo požádat o její vrácení v souladu se zákonem č. 235/2004 Sb., v platném znění;

      5.1.8. daně, pokuty, odvody a sankce příjemce;

      5.1.9. pořízení nebo technické zhodnocení dlouhodobého hmotného a nehmotného majetku (dlouhodobým hmotným majetkem se rozumí majetek, jehož doba použitelnosti je delší než jeden rok a vstupní cena vyšší než 40.000,- Kč; dlouhodobým nehmotným majetkem se rozumí majetek, jehož doba použitelnosti je delší než jeden rok a vstupní cena vyšší než 60.000,- Kč) – nevztahuje se na investiční projekty;

      5.1.10. ostatní sociální výdaje na zaměstnance, ke kterým nejsou zaměstnavatelé povinni dle zvláštních právních předpisů (příspěvky na penzijní připojištění, životní pojištění, dary k životním jubileím, příspěvky na rekreaci apod.);

      5.1.11. mimořádné odměny vyplácené k dohodám o provedení práce a k dohodám o pracovní činnosti;

      5.1.12. splátky půjček, leasingové splátky, úhrada dluhů;

      5.1.13. smluvní pokuty, úroky z prodlení, ostatní pokuty a penále, odpisy nedobytných pohledávek, úroky, kursové ztráty, manka a škody);

      5.1.14. odpisy majetku;

      5.1.15. odměny členů správních rad, dozorčích rad a jiných orgánů právnických osob;

      5.1.16. zahraniční pracovní cesty (pokud to nevyžaduje charakter projektu);

      5.1.17. další výdaje, jež zákon č. 586/1992 Sb., o daních z příjmů, v platném znění, neuznává jako výdaje k zajištění a udržení zdanitelných příjmů, pokud příjemce je poplatníkem daně z příjmů;

      5.1.18. činnost politických stran a hnutí;

      5.1.19. nespecifikované (nezpůsobilé) výdaje, tj. výdaje, které nelze účetně doložit.

6. Uznatelným nákladem investiční dotace jsou náklady na pořízení dlouhodobého majetku uvedeného v účelu poskytnuté dotace.

X.
PORUŠENÍ ROZPOČTOVÉ KÁZNĚ

1. Neoprávněné použití nebo zadržení peněžních prostředků poskytnutých jako dotace z

rozpočtu poskytovatele dle této smlouvy je porušením rozpočtové kázně podle § 22 zákona č. 250/2000 Sb. V případě porušení rozpočtové kázně bude postupováno dle zákona č. 250/2000 Sb.

2. Za porušení méně závažné ve smyslu ust. § 10a odst. 6 zákona č. 250/2000 Sb. se považuje:
   a) nedodržení povinností příjemce dle čl. VIII. odst. 1 písm. b), kdy se odvod za toto porušení rozpočtové kázně stanoví ve výši 10 % poskytnuté dotace avšak nejméně částka 1 001,- Kč.
   b) nedodržení povinností příjemce dle čl. VIII. odst. 1 písm. f), kdy se odvod za toto porušení rozpočtové kázně stanoví ve výši 10 % poskytnuté dotace avšak nejméně částka 1 001,- Kč.
   c) nedodržení povinností příjemce dle čl. VIII. odst. 1 písm. i), kdy se odvod za toto porušení rozpočtové kázně stanoví ve výši 10 % poskytnuté dotace avšak nejméně částka 1 001,- Kč.
   d) nedodržení povinností příjemce dle čl. VIII. odst. 1 písm. j), kdy se odvod za toto porušení rozpočtové kázně stanoví ve výši 10 % poskytnuté dotace avšak nejméně částka 1 001,- Kč.
   e) nedodržení povinností příjemce dle čl. VIII. odst. 1 písm. d) spočívající v nepředložení finančního vypořádání dotace v řádném termínu určeném v článku VII., kterou příjemce splní do 15 dní po řádném termínu, kdy se odvod za toto porušení rozpočtové kázně stanoví ve výši 10 % poskytnuté dotace avšak nejméně částka 1 001,- Kč.
   f) nedodržení povinností příjemce dle čl. VIII. odst. 1 písm. d) spočívající v předložení neúplného nebo nesprávného závěrečného vyúčtování, kdy se odvod za toto porušení rozpočtové kázně stanoví ve výši 10 % poskytnuté dotace avšak nejméně částka 1 001,- Kč.

3. Odvody za porušení rozpočtové kázně méně závažné se sčítají maximálně do výše celkově poskytnuté dotace.

XI.
OSTATNÍ UJEDNÁNÍ

1. Důkazní břemeno při prokazování uznatelných nákladů nese příjemce dotace.

XII.
ZÁVĚREČNÁ USTANOVENÍ

1. Smlouva je podepsána ve dvou vyhotoveních, z nichž každá má platnost originálu. Každá ze smluvních stran obdrží po jednom vyhotovení.
2. Smlouva může být měněna nebo doplňována jen formou písemných dodatků opatřených pořadovým číslem, datem a podpisem oprávněných zástupců obou smluvních stran.
3. Tato smlouva nabývá účinnosti dnem jejího uzavření, pokud zákon č. 340/2015 Sb., o zvláštních podmínkách účinnosti některých smluv, uveřejňování těchto smluv a o registru smluv (zákon o registru smluv), nestanoví jinak. V takovém případě nabývá smlouva účinnosti uveřejněním v registru smluv, které zajistí poskytovatel.
4. Smluvní strany shodně prohlašují, že si smlouvu před jejím podpisem přečetly, že byla uzavřena po vzájemném projednání podle jejich pravé a svobodné vůle, určitě, vážně a srozumitelně a že se dohodly o celém jejím obsahu, což stvrzují svými podpisy.
5. Doložka platnosti právního úkonu podle § 41 zákona č. 128/2000 Sb., o obcích (obecní zřízení), ve znění pozdějších předpisů:

O poskytnutí účelové dotace rozhodlo Zastupitelstvo města Karviné svým usnesením č. … ze dne ….

Za poskytovatele

V Karviné ……

……

Ing. Martina Šrámková, MPA

vedoucí Odboru školství a rozvoje

Za příjemce

V Karviné ……

……

Bedřich Chmiel

Příloha č. 1. k usnesení ZM Karviné č.424

Příloha

Příloha č. 1 k usnesení

Příloha

Příloha č. 1 k usnesení

O s v ě d č e n í

ve smyslu ustanovení § 41 zákona č. 128/2000 Sb., o obcích, v platném znění, zveřejněno od 09.04.2025 do 28.04.2025
schváleno usnesením Zastupitelstva města Karviné č. ….. ze dne …..
Vyhotovil: Magistrát města Karviné, Odbor majetkový, [redacted]
Datum: Podpis:

KUPNÍ SMLOUVA
A SMLOUVA O ZŘÍZENÍ SLUŽEBNOSTÍ

číslo SML/1011/2025

Smluvní strany:

1. **statutární město Karviná**

adresa:	Fryštátská 72/1, Karviná-Fryštát, PSČ 733 24
zastoupené:	Ing. Janem Wolfem, primátorem města
k podpisu oprávněn na základě …..:	…..
IČO:	00297534
DIČ:	CZ00297534
bankovní spojení:	Česká spořitelna, a.s.
číslo účtu:	19-1721542349/0800

(dále též jen „prodávající“ nebo „vlastník“)

a

2. **MERANO a.s.**

sídlo:	Na Novém poli 381/5, Staré Město, 733 01 Karviná
zastoupené:	Ing. Stanislavem Raszykem, předsedou představenstva
IČO:	278 24 578
DIČ:	CZ27824578
bankovní spojení:	Česká spořitelna, a.s.
číslo účtu:	3347378399/0800

(dále též jen „kupující“ nebo „stavebník“)

prohlašují, že jsou plně způsobilé k právnímu jednání a uzavírají podle ustanovení § 1257 a násl. a dále podle ustanovení § 2079 a násl. zákona č. 89/2012 Sb., občanský zákoník, v platném znění (dále jen „občanský zákoník“) tuto Kupní smlouvu a smlouvu o zřízení služebností (dále též jen „smlouva“), která má tento obsah:

I.

1. Prodávající je vlastníkem pozemků p. č. 540/11, druh pozemku – ostatní plocha, a p. č. 540/54, druh pozemku – ostatní plocha, oba v katastrálním území Staré Město u Karviné, obec Karviná (dále též jen „nemovitosti“).

Uvedené nemovitosti jsou zapsány v katastru nemovitostí u Katastrálního úřadu pro Moravskoslezský kraj, Katastrálního pracoviště Karviná (dále též jen „katastrální úřad“) na listu vlastnictví číslo 10001 pro katastrální území Staré Město u Karviné, obec Karviná.

Prodávající nabyl tyto nemovitosti do vlastnictví na základě nabývacích titulů zapsaných na příslušném listu vlastnictví.

2. Prodávající prohlašuje, že je vlastníkem inženýrských sítí:

a) dešťové kanalizace včetně kanalizační šachty, jejíž trasa včetně ochranného pásma je vyznačená v geometrickém plánu č. 1989-62a/2025, který je přílohou č. 1 této smlouvy a její nedílnou součástí,

b) splaškové kanalizace včetně kanalizační šachty, jejíž trasa včetně ochranného pásma je vyznačená v geometrickém plánu č. 1989-62b/2025, který je přílohou č. 2 této smlouvy a její nedílnou součástí,

c) podzemního vedení vysokého napětí (dále též jen „VN“) na pozemku p. č. 540/54 v katastrálním území Staré Město u Karviné, jehož stávající trasa a také trasa přeložky této inženýrské sítě je vyznačená v situačním výkresu, který je přílohou č. 3 této smlouvy a její nedílnou součástí.

Inženýrské sítě specifikované v tomto odstavci nejsou předmětem prodeje dle této smlouvy.

II.

1. Prodávající touto smlouvou prodává (za úplatu odevzdává) kupujícímu do vlastnictví pozemky p. č. 540/11 a p. č. 540/54, oba včetně součástí a příslušenství v katastrálním území Staré Město u Karviné, a umožňuje kupujícímu nabýt vlastnické právo k uvedeným nemovitostem, a to za sjednanou kupní cenu uvedenou v článku III. této smlouvy, a kupující tyto nemovitosti včetně součástí a příslušenství od prodávajícího za tuto kupní cenu přejímá a kupuje do svého vlastnictví.

2. Prodávající prohlašuje, že na nemovitostech neváznou žádné dluhy. Dále prodávající prohlašuje, že mu není známo, že by na nemovitostech vázla jiná věcná břemena či zástavní práva než ta věcná břemena, která jsou uvedena v katastru nemovitostí katastrálního úřadu na příslušném listu vlastnictví.

3. Kupující bere na vědomí, že na pozemku p. č. 540/54 se nacházejí inženýrské sítě dešťové kanalizace včetně kanalizační šachty, splaškové kanalizace včetně kanalizační šachty a podzemního vedení VN ve vlastnictví prodávajícího.

4. O převodu nemovitostí a zřízení služebností, jak je uvedeno v této smlouvě, rozhodlo Zastupitelstvo města Karviné svým usnesením číslo ….. ze dne …..

III.

1. Kupní cena za prodej nemovitostí uvedených v článku II. odstavci 1. této smlouvy, včetně jejich součástí a příslušenství, byla stanovena dohodou ve smyslu usnesení Zastupitelstva města Karviné citovaného v článku II. odstavci 4. této smlouvy a představuje součet níže uvedených částek:

– 383.800,-- Kč, slovy Třistaosmdesáttřitisícosmset korun českých, která odpovídá obvyklé ceně nemovitostí stanovené dle znaleckého posudku číslo položky: MMK/2025/001, vyhotoveného odborným znalcem dne 22.04.2025,
– 4.598,-- Kč, slovy Čtyřitisícepětsetdevadesátosm korun českých, za vypracování znaleckého posudku,
– 8.712,-- Kč, slovy Osmtisícsedmsetdvanáct korun českých, za provedení geometrického zaměření a vyhotovení geometrických plánů č. 1989-62a/2025 a č. 1989-62b/2025.

Kupní cena činí celkem 397.110,-- Kč, slovy Třistadevadesátsedmtisícjednostodeset korun českých.

2. Kupující se zavazuje uhradit prodávajícímu celkovou kupní cenu ve výši 397.110,-- Kč na základě daňového dokladu – faktury vystavené prodávajícím, a to na účet prodávajícího a pod variabilním symbolem uvedeným na tomto daňovém dokladu – faktuře. Kupující se zavazuje uhradit kupní cenu prodávajícímu nejpozději ke dni splatnosti uvedenému na příslušném daňovém dokladu – faktuře.

3. Smluvní strany této smlouvy se dohodly, že prodávající je oprávněn od této smlouvy odstoupit, neuhradí-li kupující prodávajícímu kupní cenu v plné výši ve stanoveném termínu.

IV.

1. Kupující touto smlouvou zřizuje bezúplatně ve prospěch prodávajícího jako oprávněného časově neomezené oprávnění odpovídající služebnosti práva vedení inženýrské sítě dešťové kanalizace včetně kanalizační šachty a služebnosti práva vedení inženýrské sítě splaškové kanalizace včetně kanalizační šachty, vše s příslušenstvím.

2. Služebnosti inženýrských sítí dešťové kanalizace včetně kanalizační šachty a splaškové kanalizace včetně kanalizační šachty spočívají v právu vedení, provozování a udržování těchto inženýrských sítí s příslušenstvím, a to:

– dešťové kanalizace včetně kanalizační šachty a příslušenství o délce 9 m na části pozemku p. č. 540/54 v katastrálním území Staré Město u Karviné, obec Karviná, v rozsahu stanoveném geometrickým plánem č. 1989-62a/2025, který je přílohou č. 1 této smlouvy a její nedílnou součástí,
– splaškové kanalizace včetně kanalizační šachty a příslušenství o délce 9 m na části pozemku p. č. 540/54 v katastrálním území Staré Město u Karviné, obec Karviná, v rozsahu stanoveném geometrickým plánem č. 1989-62b/2025, který je přílohou č. 2 této smlouvy a její nedílnou součástí,

jakož i v právu vstupu a vjezdu na pozemek p. č. 540/54 v katastrálním území Staré Město u Karviné dotčený výše uvedenými služebnostmi za účelem provádění údržby, oprav nebo odstraňování předmětných inženýrských sítí.

3. V případě změny vlastníka pozemku p. č. 540/54 v katastrálním území Staré Město u Karviné, obec Karviná, přecházejí služebnosti inženýrských sítí zatěžující uvedený pozemek dle tohoto článku smlouvy na nového nabyvatele pozemku.

4. Prodávající práva odpovídající služebnostem dle této smlouvy přijímá. Kupující se zavazuje výkon práv odpovídajících služebnostem dle této smlouvy trpět.

V.

1. V souladu se Smlouvou o právu provést stavbu uzavřenou mezi totožnými smluvními stranami pod číslem MMK/SML/0767/2024 dne 26.06.2024 hodlá stavebník provést přeložku inženýrské sítě podzemního vedení VN (dále též jen „přeložka“) na pozemku p. č. 540/54 v katastrálním území Staré Město u Karviné, obec Karviná, ve vlastnictví vlastníka. Z tohoto důvodu se stavebník zavazuje, poté co bude možno přeložku užívat v souladu s právními předpisy, uzavřít s vlastníkem smlouvu o zřízení věcného břemene, tj. zřídit na části pozemku p. č. 540/54 v katastrálním území Staré Město u Karviné, obec Karviná, dotčené přeložkou příslušné věcné břemeno ve prospěch prodávajícího jako vlastníka této přeložky, a to bezúplatně na dobu neurčitou v rozsahu vymezeném geometrickým plánem, jehož vyhotovení zajistí na své náklady stavebník po dokončení a povolení užívání přeložky v souladu s platnými právními předpisy.

Kupující a prodávající shodně prohlašují, že jsou jim práva a povinnosti plynoucí ze shora citované Smlouvy o právu provést stavbu známy a jsou pro ně závazné ke dni podpisu této smlouvy beze změn.

2. V rámci nových smluvních ujednání se kupující zavazuje do 10 dnů ode dne dokončení realizace přeložky, nejpozději však do 1 roku ode dne uzavření této smlouvy, písemně doložit či prohlásit tuto skutečnost prodávajícímu v souladu s níže uvedeným odstavcem 3. tohoto článku smlouvy.

3. Kupující se zavazuje doručit Odboru majetkovému Magistrátu města Karviné ve lhůtě sjednané v odstavci 2. tohoto článku smlouvy:

a) kolaudační rozhodnutí nebo jiný doklad o povolení užívání přeložky v souladu s platnými právními předpisy,
b) geometrický plán pro vyznačení služebnosti inženýrské sítě podzemního vedení VN na části pozemku p. č. 540/54 v katastrálním území Staré Město u Karviné, obec Karviná,

s výzvou k uzavření smlouvy o zřízení služebnosti.
Prodávající se zavazuje uzavřít s kupujícím příslušnou smlouvu o zřízení služebnosti nejpozději do 3 měsíců ode dne obdržení výzvy.

4. V případě nesplnění povinnosti plynoucí z odstavce 1., 2. či 3. tohoto článku smlouvy ze strany kupujícího má prodávající právo vůči kupujícímu uplatnit smluvní pokutu ve výši 500,-- Kč za každý, byť i započatý, měsíc prodlení, a to za každé jednotlivé porušení povinnosti.

Zaplacením smluvní pokuty nezaniká povinnost kupujícího splnit porušenou povinnost stanovenou touto smlouvou.

Smluvní pokutu se zavazuje kupující zaplatit prodávajícímu na základě daňového dokladu – faktury vystavené prodávajícím, a to na účet prodávajícího uvedený v záhlaví této smlouvy a pod variabilním symbolem uvedeným na daňovém dokladu – faktuře. Smluvní strany se dohodly, že smluvní pokuta bude uhrazena nejpozději ke dni splatnosti uvedenému na daňovém dokladu – faktuře.

Smluvní strany se dohodly, že prodávající má kromě smluvní pokuty právo rovněž na náhradu celé výše škody vzniklé z porušení povinnosti, ke kterému se smluvní pokuta vztahuje.

5. Kupující se zavazuje pro případ, že před uzavřením smlouvy o zřízení služebnosti dle tohoto článku smlouvy převede své vlastnické právo k pozemku p. č. 540/54 v katastrálním území Staré Město u Karviné, obec Karviná, nebo k jeho části dotčené přeložkou na jinou osobu, postoupit na tuto osobu i povinnosti sjednané dle tohoto článku smlouvy a vyrozumět o této skutečnosti prodávajícího. Nesplní-li kupující povinnost uvedenou v tomto odstavci, odpovídá za škodu, která porušením této povinnosti vznikne prodávajícímu.

VI.

1. Smluvní strany se dohodly, že návrh na zahájení řízení o povolení vkladu práv podle této smlouvy do katastru nemovitostí podá prodávající do 10 pracovních dnů od zaplacení plné výše kupní ceny, jak je uvedeno v článku III. této smlouvy. Správní poplatek z návrhu na tento vklad uhradí kupující.

2. Do doby provedení vkladu práv podle této smlouvy jsou obě smluvní strany svými projevy vůle vázány a zavazují se bez souhlasu druhé smluvní strany nepřevést nemovitosti na třetí osobu, ani je jakkoliv nezatížit nebo nesjednat práva k nim pro třetí osobu.

3. V případě, že katastrální úřad vyzve kupujícího k odstranění nedostatku v návrhu na vklad vlastnického práva dle této smlouvy, zavazují se smluvní strany ve lhůtě stanovené katastrálním úřadem tyto nedostatky odstranit.

4. Pokud katastrální úřad nezapíše na základě této smlouvy vklad vlastnického práva, zavazují se smluvní strany, a to i opakovaně, ve lhůtě do 90 dnů od doručení rozhodnutí katastrálního úřadu sepsat a uzavřít takovou smlouvu, podle které bude možné vklad práva vložit.

VII.

1. Prodávající je povinným subjektem dle zákona č. 340/2015 Sb., o registru smluv, v platném znění. Smluvní strany se dohodly, že povinnosti dle tohoto zákona v souvislosti s uveřejněním smlouvy zajistí prodávající.

2. Smluvní strany souhlasí s uveřejněním smlouvy v registru smluv dle zákona č. 340/2015 Sb., o registru smluv, v platném znění.

3. Smluvní strany souhlasí s tím, že v registru smluv bude zveřejněn celý rozsah smlouvy, a to na dobu neurčitou.

4. Smluvní strany se dohodly na tom, že tato smlouva je uzavřena okamžikem podpisu obou smluvních stran, přičemž rozhodující je datum pozdějšího podpisu.

5. Tato smlouva nabývá účinnosti dnem zveřejnění v registru smluv.

6. Tato smlouva je vyhotovena ve 3 stejnopisech a každý má platnost originálu. Prodávající obdrží 2 vyhotovení této smlouvy, z nichž 1 přiloží k návrhu na provedení vkladu práv do katastru nemovitostí. Kupující obdrží 1 vyhotovení smlouvy.

7. Obě smluvní strany konstatují, že ve smlouvě nejsou žádná slova opravována, přepisována nebo vepisována.

8. Smluvní strany této smlouvy shodně prohlašují, že si tuto smlouvu před jejím podpisem řádně přečetly, že byla uzavřena po vzájemném projednání, podle jejich pravé a svobodné vůle, určitě, vážně a srozumitelně, nikoliv v tísni a za nápadně nevýhodných podmínek.

9. Ostatní práva a povinnosti ve smlouvě výslovně neupravené se řídí ustanoveními obecně závazných právních předpisů, zejména občanského zákoníku.

10. Obě smluvní strany potvrzují správnost a autentičnost této smlouvy svými podpisy.

Přílohy:
č. 1 – geometrický plán č. 1989-62a/2025
č. 2 – geometrický plán č. 1989-62b/2025
č. 3 – situační výkres

V Karviné dne:

Prodávající:

…….…….
.....

V Karviné dne:

Kupující:

……
Ing. Stanislav Raszyk
předseda představenstva
MERANO a.s.

VÝKAZ DOSAVADNÍHO A NOVÉHO STAVU ÚDAJŮ KATASTRU NEMOVITOSTÍ

Dosavadní stav				Nový stav						Porovnání se stavem evidence právních vztahů					
Označení pozemku parc. číslem	Výměra parcely		Druh pozemku / Způsob využití	Označení pozemku parc. číslem	Výměra parcely		Druh pozemku / Způsob využití	Typ stavby / Způsob využití	Způs. určení výměr	Díl přechází z pozemku označeného v katastru nemovitostí	Díl přechází z pozemku označeného v dřívější poz. evidenci	Číslo listu vlastnictví	Výměra dílu		Označení dílu
	ha	m²			ha	m²							ha	m²	
540/54										540/54		10001			

Oprávněný : dle listiny
Druh věcného břemene : dle listiny

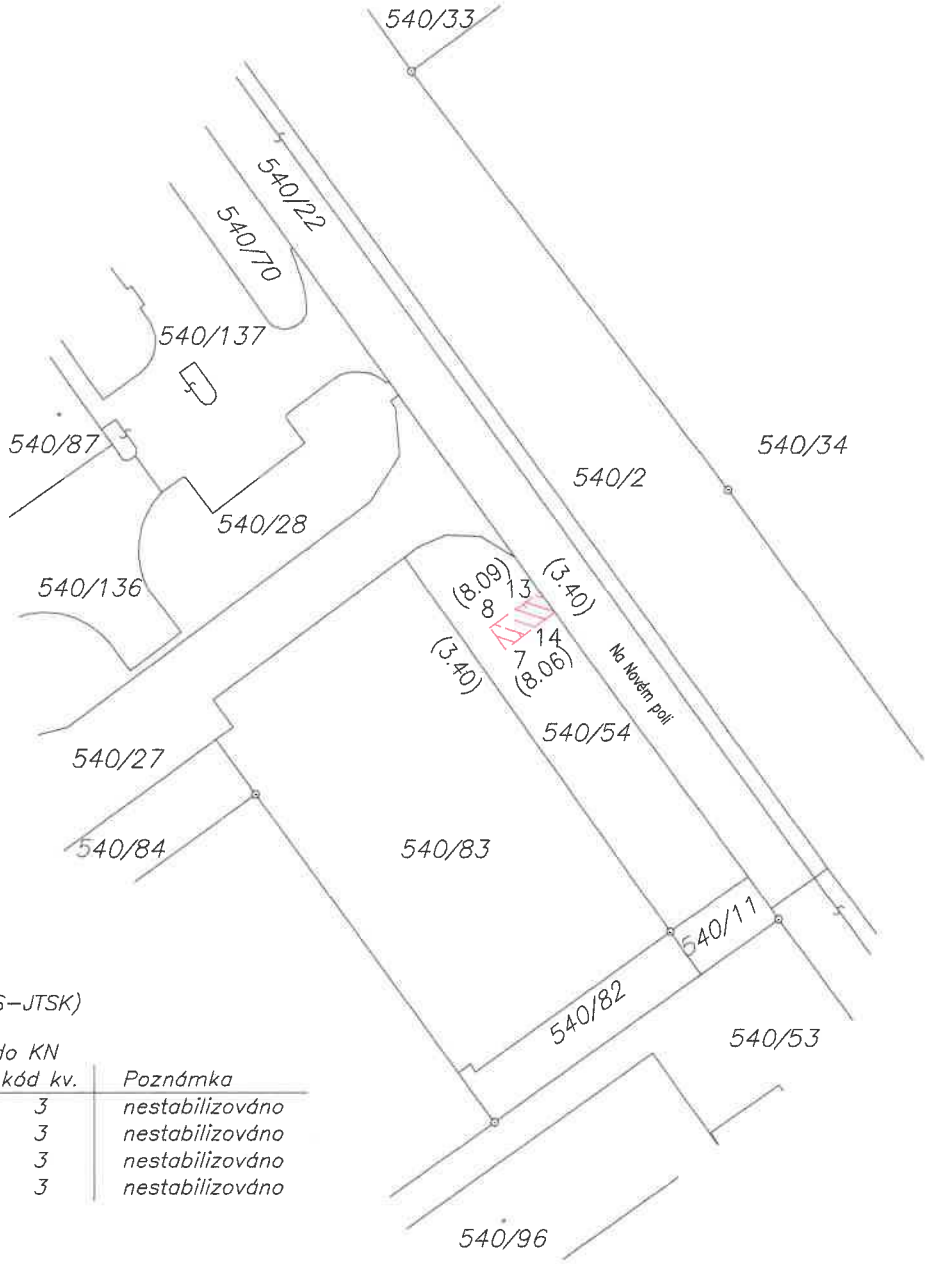

Seznam souřadnic (S–JTSK)

Souřadnice pro zápis do KN

Č. bodu	Y	X	kód kv.	Poznámka
7	454008.92	1099629.66	3	nestabilizováno
8	454010.93	1099626.91	3	nestabilizováno
13	454004.40	1099622.14	3	nestabilizováno
14	454002.41	1099624.91	3	nestabilizováno

GEOMETRICKÝ PLÁN pro

vymezení rozsahu věcného břemene k části pozemku

Geometrický plán ověřil autorizovaný zeměměřický inženýr:

Jméno, příjmení: [redacted]

Číslo položky seznamu autorizovaných zeměměřických inženýrů: 1097

Dne: 7.4.2025 Číslo: 276/2025

Náležitostmi a přesností odpovídá právním předpisům.

Stejnopis ověřil autorizovaný zeměměřický inženýr:

Jméno, příjmení: [redacted]

Číslo položky seznamu autorizovaných zeměměřických inženýrů: 1097

Dne: 14.4.2025 Číslo: 312 /2025

Tento stejnopis odpovídá geometrickému plánu v elektronické podobě uloženému v dokumentaci katastrálního úřadu.

Vyhotovitel:
Geodesy service Karviná spol. s r.o.
IČO: 42864682
Chalupnická 1457/4, 735 35 Horní Suchá

Číslo plánu: *1989–62a/2025*

Okres: *Karviná*

Obec: *Karviná*

Kat. území: *Staré Město u Karviné*

Mapový list: *Bohumín 1–9/34*

Dosavadním vlastníkům pozemků byla poskytnuta možnost seznámit se v terénu s průběhem navrhovaných nových hranic, které byly označeny předepsaným způsobem:

nestabilizováno

Katastrální úřad souhlasí s očíslováním parcel.

[redacted]

KU pro Moravskoslezský kraj,
KP Karviná
PGP-392/2025-803
14.04.2025 9:52 +02'00'

Ověření stejnopisu geometrického plánu v listinné podobě.

[redacted]

VÝKAZ DOSAVADNÍHO A NOVÉHO STAVU ÚDAJŮ KATASTRU NEMOVITOSTÍ

Dosavadní stav				Nový stav											
Označení pozemku parc. číslem	Výměra parcely		Druh pozemku / Způsob využití	Označení pozemku parc. číslem	Výměra parcely		Druh pozemku / Způsob využití	Typ stavby / Způsob využití	Způs. určení výměr	Porovnání se stavem evidence právních vztahů: Díl přechází z pozemku označeného v katastru nemovitostí	Díl přechází z pozemku označeného v dřívější poz. evidenci	Číslo listu vlastnictví	Výměra dílu		Označení dílu
	ha	m²			ha	m²							ha	m²	
540/54										540/54		10001			

Oprávněný : dle listiny
Druh věcného břemene : dle listiny

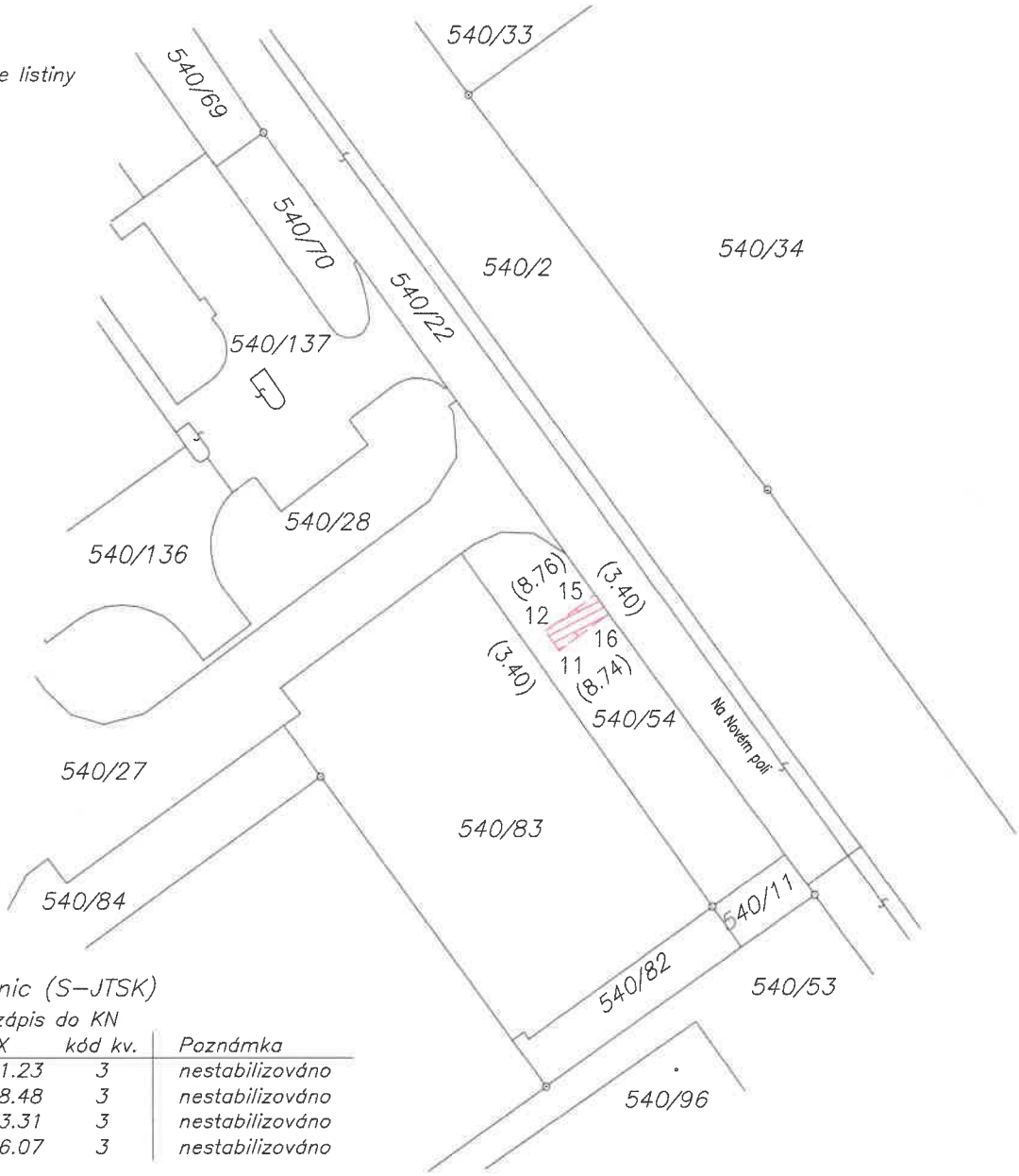

Seznam souřadnic (S–JTSK)

Souřadnice pro zápis do KN

Č. bodu	Y	X	kód kv.	Poznámka
11	454008.62	1099631.23	3	nestabilizováno
12	454010.63	1099628.48	3	nestabilizováno
15	454003.56	1099623.31	3	nestabilizováno
16	454001.57	1099626.07	3	nestabilizováno

GEOMETRICKÝ PLÁN pro

vymezení rozsahu věcného břemene k části pozemku

Geometrický plán ověřil autorizovaný zeměměřický inženýr:

Jméno, příjmení: [redacted]

Číslo položky seznamu autorizovaných zeměměřických inženýrů: 1097

Dne: 7.4.2025 Číslo: 276/2025

Náležitostmi a přesností odpovídá právním předpisům.

Stejnopis ověřil autorizovaný zeměměřický inženýr:

Jméno, příjmení: [redacted]

Číslo položky seznamu autorizovaných zeměměřických inženýrů: 1097

Dne: 14.4.2025 Číslo: 311 /2025

Tento stejnopis odpovídá geometrickému plánu v elektronické podobě uloženému v dokumentaci katastrálního úřadu.

Vyhotovitel:
Geodesy service Karviná spol. s r.o.
IČO: 42864682
Chalupnická 1457/4, 735 35 Horní Suchá

Číslo plánu: *1989–62b/2025*

Okres: *Karviná*

Obec: *Karviná*

Kat. území: *Staré Město u Karviné*

Mapový list: *Bohumín 1–9/34*

Dosavadním vlastníkům pozemků byla poskytnuta možnost seznámit se v terénu s průběhem navrhovaných nových hranic, které byly označeny předepsaným způsobem:

nestabilizováno

Katastrální úřad souhlasí s očíslováním parcel.

[redacted]

KÚ pro Moravskoslezský kraj,
KP Karviná
PGP-393/2025-803
14.04.2025 9:52 +02'00'

Ověření stejnopisu geometrického plánu v listinné podobě.

[redacted]

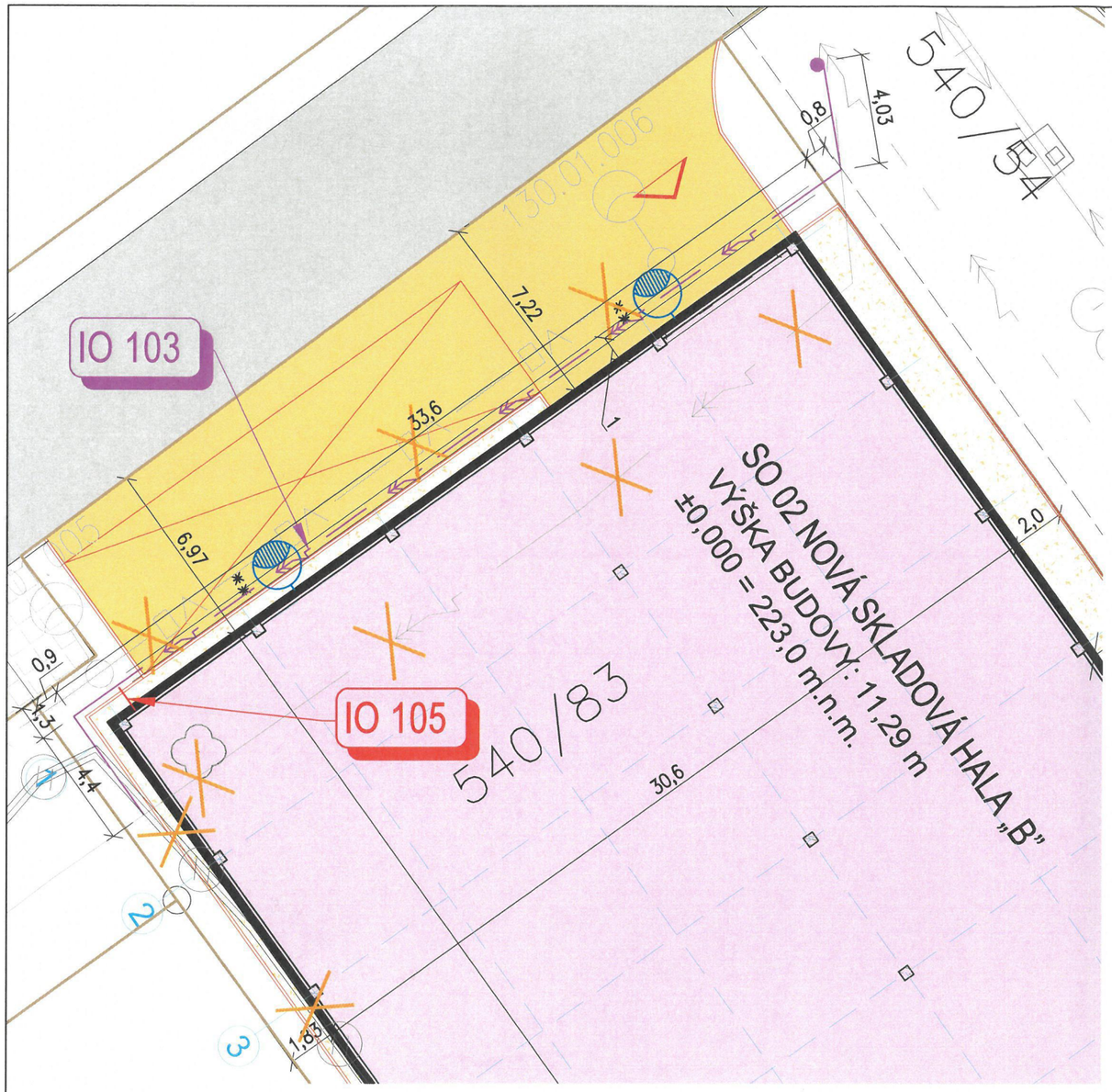

S

REV.	POPIS REVIZE	DATUM

HISTORIE DOKUMENTU

OBJEDNATEL:

MERANO a.s.
Na Novém poli 381/5
733 01, Karviná - Staré město

GENERÁLNÍ PROJEKTANT:

ARPIK OSTRAVA s.r.o.
Masarykovo náměstí 5/5
702 00 Ostrava - Moravská Ostrava

ARPIK OSTRAVA

SOUŘADNICOVÝ SYSTÉM: S-JTSK
VÝŠKOVÝ SYSTÉM: B.p.v.
± 0,000 = xxx m. n. m.

DÚSP

HLAVNÍ INŽENÝR PROJEKTU	[redacted]
ZODPOVĚDNÝ PROJEKTANT	
ZPRACOVATEL	
ZPRACOVATEL	

PROJEKT:

SKLADOVÉ HALY MERANO

DATUM	04/2024
FORMÁT	6xA4
MĚŘÍTKO	1:200
ZAK. ČÍSLO	244001
ČÍS. SOUPRAVY	
ČÍS. DOKUMENTU	-

ČÁST:

C. SITUAČNÍ VÝKRESY

NÁZEV DOKUMENTU

SITUACE - MAJETKOPRÁVNÍ - PŘELOŽKA VN

IO 103 PŘELOŽKA VN
PODZEMNÍ VEDENÍ VN - CELKOVÁ DÉLKA 42,83 m
P.Č. 540/54 - STATUTÁRNÍ MĚSTO KARVINÁ - DÉLKA 4,83 m
P.Č. 540/83 - MERANO a.s. - DÉLKA 38 m

Příloha Příloha č. 1. k usnesení ZM Karviné č.426

Příloha č. 1 k usnesení

Majetek určený k bezúplatnému převodu

Název příspěvkové organizace	Název majetku	Inventární číslo
Základní škola a Mateřská škola U Studny, Karviná, příspěvková organizace IČ 48004511	MŠ Centrumáček SMK, parc. č. 1624/351	6
	Zastavěná plocha MŠ Centrumáček SMK parc.č. 1624/351	031ZS/1966/0006SMK
	Ostatní plocha-zeleň Centrum.SMK parc.č.4366	031ZS/1966/0007SMK

Příloha

Příloha č. 1 k usnesení

O s v ě d č e n í

ve smyslu ustanovení § 41 zákona č. 128/2000 Sb., o obcích, ve znění pozdějších předpisů, zveřejněno od – do – schváleno usnesením Zastupitelstva města Karviné č. ….. ze dne ……
Vyhotovil: Magistrát města Karviné, Odbor majetkový, xxxxx
Datum: Podpis:

KUPNÍ SMLOUVA

číslo SML/1005/2025

Smluvní strany:

1. statutární město Karviná

adresa:	**Fryštátská 72/1, Karviná-Fryštát, PSČ 733 01**
zastoupené:	**Ing. Janem Wolfem, primátorem města**
k podpisu oprávněn na základě …..:	**…..**
bankovní spojení:	**Česká spořitelna, a. s.**
číslo účtu:	**27-1721542349/0800**
IČ:	**00297534**
DIČ:	**CZ00297534**

(dále též jen „kupující“)

a

2. pan

jméno, příjmení:	**xxxxx**
datum narození:	**xxxxx**
bytem:	**xxxxx**
bankovní spojení:	**xxxxx**
číslo účtu:	**xxxxx**

(dále též jen „prodávající“)

uzavřely níže uvedeného dne podle ustanovení § 2079 a následujících Občanského zákoníku v platném znění (dále jen „občanský zákoník“) kupní smlouvu (dále též jen „smlouva“), která má tento obsah:

I.

Prodávající je vlastníkem pozemku p. č. 9/2, druh pozemku – zastavěná plocha a nádvoří, jehož součástí je stavba č. p. 757, část obce Fryštát, stavba občanského vybavení, vše v katastrálním území Karviná-město, obec Karviná (dále též jen „nemovitosti“).

Nemovitosti jsou zapsány v katastru nemovitostí u Katastrálního úřadu pro Moravskoslezský kraj, Katastrálního pracoviště Karviná (dále jen „katastrální úřad“) na listu vlastnictví číslo 2647 a prodávající je nabyl do svého vlastnictví dle nabývacího titulu uvedeného na tomto listu vlastnictví.

II.

1. Prodávající touto smlouvou prodává (za úplatu odevzdává) kupujícímu pozemek p. č. 9/2 včetně stavby č. p. 757, která je součástí pozemku p. č. 9/2, vše v katastrálním území Karviná-město, obec Karviná, včetně součástí a příslušenství a se všemi právy a povinnostmi s těmito nemovitostmi spojenými, a umožňuje kupujícímu nabýt vlastnické právo k těmto nemovitostem za sjednanou kupní cenu uvedenou v článku III. této smlouvy a kupující nemovitosti se všemi součástmi a příslušenstvím za tuto kupní cenu přejímá a kupuje do svého vlastnictví.

Součástmi a příslušenstvím nemovitostí se rozumí zejména trvalé porosty, venkovní terasa, zpevněné přístupové a příjezdové plochy včetně schodiště, dále vodovodní přípojka a kanalizační jímka.

2. Prodávající prohlašuje, že na převáděných nemovitostech neváznou žádné dluhy, zástavní práva ani věcná břemena vyjma věcného břemene zřizování a provozování zemního vedení nízkého napětí včetně pojistkové skříně, které je zapsáno v katastru nemovitostí katastrálního úřadu na příslušném listu vlastnictví pod č. V-7068/2024-803.

3. O nabytí nemovitostí, jak je uvedeno v této kupní smlouvě, rozhodlo Zastupitelstvo města Karviné svým usnesením číslo ….. ze dne …..

III.

1. Kupní cena za prodej nemovitostí uvedených v článku II. odstavci 1. této smlouvy, včetně součástí a příslušenství, byla stanovena dohodou ve smyslu usnesení Zastupitelstva města Karviné citovaného v článku II. odstavci 3. této smlouvy, a činí celkem 5.600.000,-- Kč, slovy Pětmiliónůšestsettisíc korun českých.

2. Kupující se zavazuje uhradit kupní cenu ve výši 5.600.000,-- Kč prodávajícímu nejpozději do 30 dnů ode dne, kdy bude kupujícímu doručeno vyrozumění katastrálního úřadu o provedení vkladu vlastnického práva dle této smlouvy do katastru nemovitostí, a to na účet prodávajícího uvedený v záhlaví této smlouvy.

IV.

1. Návrh na zahájení řízení o povolení vkladu vlastnického práva podle této kupní smlouvy do katastru nemovitostí podá kupující do 10 pracovních dnů od podpisu této smlouvy oběma smluvními stranami. Správní poplatek z návrhu na tento vklad uhradí kupující.

2. Do doby provedení vkladu vlastnictví podle této kupní smlouvy jsou obě strany svými projevy vůle vázány a zavazují se bez souhlasu druhé strany nepřevést nemovitosti na třetí osobu, ani je jakkoliv nezatížit nebo nesjednat práva k nim pro třetí osobu.

3. V případě, že katastrální úřad vyzve kupujícího k odstranění nedostatku v návrhu na vklad vlastnického práva dle této smlouvy, zavazují se smluvní strany ve lhůtě stanovené katastrálním úřadem tyto nedostatky odstranit.

4. Pokud katastrální úřad nezapíše na základě této smlouvy vklad vlastnického práva, zavazují se smluvní strany, a to i opakovaně, ve lhůtě do 90 dnů od doručení rozhodnutí katastrálního úřadu sepsat a uzavřít takovou smlouvu, podle které bude možné vklad práva vložit.

V.

1. Smluvní strany se dohodly, že nejpozději do 10 pracovních dnů ode dne podání návrhu na vklad vlastnického práva dle této smlouvy do katastru nemovitostí předá prodávající nemovitosti kupujícímu.

2. O předání a převzetí nemovitostí včetně klíčů, veškeré stavebně technické dokumentace nebo pasportu stavby, vytyčení vedení vodovodní přípojky a umístění kanalizační jímky, případně dalších dokumentů týkajících se nemovitostí, bude mezi smluvními stranami sepsán předávací protokol.

3. Smluvní strany se dále dohodly, že nebezpečí škody na nemovitostech přechází z prodávajícího na kupujícího okamžikem jejich předání a převzetí dle odstavce 1. tohoto článku smlouvy.

VI.

1. Kupující je povinným subjektem dle zákona č. 340/2015 Sb., o registru smluv, v platném znění. Smluvní strany se dohodly, že povinnosti dle tohoto zákona v souvislosti s uveřejněním smlouvy zajistí kupující.

2. Smluvní strany souhlasí s uveřejněním smlouvy v registru smluv dle zákona č. 340/2015 Sb., o registru smluv, v platném znění.

3. Smluvní strany souhlasí s tím, že v registru smluv bude zveřejněn celý rozsah smlouvy, a to na dobu neurčitou.

4. Smluvní strany se dohodly na tom, že tato smlouva je uzavřena okamžikem podpisu obou smluvních stran, přičemž rozhodující je datum pozdějšího podpisu.

5. Tato smlouva nabývá účinnosti dnem zveřejnění v registru smluv.

6. Prodávající podpisem této smlouvy dává souhlas se zpracováním svých osobních údajů získaných v souvislosti s uzavřením této smlouvy kupujícím, a to za účelem úkonů nezbytných k uzavření, změně či zániku této smlouvy a s nimi souvisejícího projednání v orgánech statutárního města Karviné.

7. Tato smlouva je vyhotovena ve 3 stejnopisech a každý má platnost originálu. Kupující obdrží 2 vyhotovení této smlouvy, z nichž 1 přiloží k návrhu na provedení vkladu práv do katastru nemovitostí. Prodávající obdrží 1 vyhotovení smlouvy.

8. Obě smluvní strany konstatují, že ve smlouvě nejsou žádná slova opravována, přepisována nebo vepisována.

9. Smluvní strany této smlouvy shodně prohlašují, že si tuto smlouvu před jejím podpisem řádně přečetly, že byla uzavřena po vzájemném projednání, podle jejich pravé a svobodné vůle, určitě, vážně a srozumitelně, nikoliv v tísni a za nápadně nevýhodných podmínek.

10. Ostatní práva a povinnosti ve smlouvě výslovně neupravené se řídí ustanoveními obecně závazných právních předpisů, zejména občanského zákoníku.

11. Obě smluvní strany potvrzují správnost a autentičnost této smlouvy svými podpisy.

Kupující:	Prodávající:
V Karviné dne:	V Karviné dne:
…….…….	……
…..	*xxxxx*