Usnesení

81. řádné schůze Rady města Karviné, konané dne 25.05.2022

Rada města Karviná po projednání všech předložených materiálů přijímá toto usnesení:

3210 Schválení ověřovatelů zápisu 81. schůze RM Karviné konané dne 25.05.2022

Rada města Karviné

schválila

ověřovatele zápisu 81. schůze RM Karviné konané dne 25.05.2022, a to paní Mgr. Blanku Dadokovou a pana MUDr. Martina Gebauera.

3211 Schválení programu 81. schůze RM Karviné konané dne 25.05.2022

Rada města Karviné

schválila

program 81. schůze RM Karviné konané dne 25.05.2022, a to včetně projednaných změn:

Doplněný materiál:

Doplnění programu č. 05 - OKP - Stanovení počtu členů Zastupitelstva města Karviné pro volební období 2022 - 2026.

Stažené materiály:

Bod programu č. 41 - OM - Nájem prostoru sloužícího podnikání č. 501 v domě č. p. 1421/17, nám. Budovatelů, Karviná-Nové Město.
Doplnění programu č. 03 - OM - Rozhodnutí o výběru dodavatele - veřejná zakázka na stavební práce pod názvem Dětské dopravní hřiště v Karviné-Ráji - odstranění budovy ZŠ.
Doplnění programu č. 04 - OM - Majetkové vypořádání Bytového družstva Karviná.

3212 Návrh na provedení změn rozpočtu

Rada města Karviné

rozhodla

provést změnu rozpisu rozpočtu mezi rozpočty více správců rozpočtových prostředků v rozsahu uvedeném v příloze č. 1 k tomuto usnesení.

Rada města Karviné

rozhodla

provést rozpočtová opatření v rozsahu uvedeném v přílohách č. 2 až 10 k tomuto usnesení.

3213 Závěrečný účet rozpočtového hospodaření statutárního města Karviné za rok 2021

Rada města Karviné

doporučila

Zastupitelstvu města Karviné projednat a schválit závěrečný účet statutárního města Karviné za rok 2021 dle přílohy č. 1 k tomuto usnesení a uzavřít jej v souladu s § 17 odst. 7 písm. a) zákona č. 250/2000 Sb., o rozpočtových pravidlech územních rozpočtů, ve znění pozdějších předpisů, vyjádřením souhlasu s celoročním hospodařením, a to bez výhrad.

3214 Smlouva o vykonání přezkoumání hospodaření obce

Rada města Karviné

rozhodla

uzavřít smlouvu o vykonání přezkoumání hospodaření obce za rok 2022 pro statutární město Karviná s auditorem Ing. Jiřím Turoněm, se sídlem Palackého 689/2, Havířov - Město, 73601, IČ: 471 73 548, dle přílohy č. 1 k tomuto usnesení.

3215 Žádost o přidání nových obchodních míst (8 terminálů pro přepážky OS)

Rada města Karviné

schválila

Žádost o přidání nových obchodních míst dle přílohy č. 1 k tomuto usnesení.

3216 Vyřazení drobného dlouhodobého hmotného majetku - Odbor sociální

Rada města Karviné

rozhodla

vyřadit z operativní evidence majetku statutárního města Karviné a provést fyzickou likvidaci drobného dlouhodobého hmotného majetku nepatrné hodnoty, získaného na základě usnesení Okresního soudu v Třebíči č. j. 19 D 79/2022-36 ze dne 07.03.2022 po zemřelém Pavolu Turtákovi, uvedeného v příloze č. 1 k tomuto usnesení.

Rada města Karviné

rozhodla

přijmout na účet statutárního města Karviné finanční prostředky ve výši Kč 5.000,-- (slovy: Pěttisíc korun českých) získané na základě usnesení Okresního soudu v Třebíči č. j. 19 D 79/2022-36 ze dne 07.03.2022 po zemřelém Pavolu Turtákovi.

Rada města Karviné

rozhodla

vyřadit z operativní evidence majetku statutárního města Karviné a provést fyzickou likvidaci drobného dlouhodobého hmotného majetku nepatrné hodnoty získaného na základě usnesení Okresního soudu v Karviné č. j. 36 D 116/2021-34 ze dne 21.01.2022 po zemřelém Janu Stodolovi, a to náramkových hodinek a lednice Elektrolux.

Rada města Karviné

rozhodla

vyřadit z operativní evidence majetku statutárního města Karviné a odprodat drobný dlouhodobý hmotný majetek nepatrné hodnoty získaný na základě usnesení Okresního soudu v Karviné č. j. 36 D 116/2021-34 ze dne 21.01.2022 po zemřelém Janu Stodolovi, a to řetízek ze žlutého kovu, kdy finanční částka z odprodeje bude připsána na účet statutárního města Karviné.

Rada města Karviné

rozhodla

vyřadit z operativní evidence majetku statutárního města Karviné a darovat příspěvkové organizaci Domov Vesna, IČ 75154391, se sídlem Kpt. Jaroše 999, Orlová Lutyně drobný dlouhodobý hmotný majetek nepatrné hodnoty získaný na základě usnesení Okresního soudu v Karviné č. j. 36 D 116/2021-34 ze dne 21.01.2022 po zemřelém Janu Stodolovi, a to holicí strojek Phillips a televizor LG.

Rada města Karviné

rozhodla

přijmout na účet statutárního města Karviné finanční prostředky ve výši Kč 38.365,- (slovy: Třicetosmtisíctřistašedesátpět korun českých) získané na základě usnesení Okresního soudu v Karviné č. j. 36 D 116/2021-34 ze dne 21.01.2022 po zemřelém Janu Stodolovi.

3217 Podnět občana k vydání vyhlášky

Rada města Karviné

rozhodla

schválit stanovisko k podnětu občanů ve věci vydání obecně závazné vyhlášky regulující chov zvířat na území města dle přílohy č. 1 k tomuto usnesení.

3218 Dohoda o prodloužení smlouvy o umístění Technického zařízení a instalaci Systému určeného pro zpracování digitalizovaných fotografií a podpisů

Rada města Karviné

rozhodla

uzavřít Dohodu o prodloužení smlouvy o umístění Technického zařízení a instalaci Systému určeného pro zpracování digitalizovaných fotografií a podpisů dle přílohy č. 1 k tomuto usnesení.

3219 Realizace Metropolitní sítě SMK

Rada města Karviné

rozhodla

realizovat záměr Metropolitní sítě SMK přednostně formou využití výkopů stavebníků liniových staveb v trasách vytyčených zájmovými body dle přílohy č. 1 k tomuto usnesení.

3220 Smlouva o zajištění plomb a lístků o původu zvěře

Rada města Karviné

rozhodla

schválit smlouvu o centralizovaném zadávání veřejné zakázky na zajištění nákupu a distribuce plomb a lístků o původu zvěře orgány státní správy myslivosti podle zákona 449/2001 Sb., o myslivosti, ve znění pozdějších předpisů, která je přílohou č. 1 tohoto usnesení.

Rada města Karviné

stanovila

jako pověřeného zadavatele Ing. Martinu Mnichovou, vedoucí Odboru stavebního a životního prostředí Magistrátu města Karviné.

Rada města Karviné

rozhodla

pověřit Ing. Martinu Mnichovou, vedoucí Odboru stavebního a životního prostředí Magistrátu města Karviné podpisem smlouvy, která je přílohou č. 1 tohoto usnesení.

3221 Návrh změny č. 2 Územního plánu Karviné

Rada města Karviné

doporučila

Zastupitelstvu města Karviné schválit v souladu s ustanovením § 172 odst. 5 zákona č. 500/2004 Sb., správní řád, ve znění pozdějších předpisů, návrh rozhodnutí o námitkách uplatněných k návrhu změny č. 2 Územního plánu Karviné v rozsahu obsahu kapitoly 15 textové části odůvodnění územního plánu opatření obecné povahy změny č. 2 Územního plánu Karviné, jež je přílohou č. 6 tohoto usnesení.

Rada města Karviné

doporučila

Zastupitelstvu města Karviné vydat změnu č. 2 Územního plánu Karviné formou opatření obecné povahy, jež je přílohou č. 1 až 10 tohoto usnesení, v souladu s ustanovením § 6 odst. 5 písm. c) a za použití § 53, 54 a § 55 odst. 4 a 5 zákona č. 183/2006 Sb., o územním plánování a stavebním řádu (stavební zákon), ve znění pozdějších předpisů, a § 171 až § 174 zákona č. 500/2004 Sb., správní řád, ve znění pozdějších předpisů, po ověření, že změna územního plánu není v rozporu s politikou územního rozvoje, s územně plánovací dokumentací vydanou krajem, stanoviskem krajského úřadu a se stanovisky dotčených orgánů.

3222 Smlouva o částečné úhradě nákladů za provedení hodnocení vlivu sítě cyklostezek na zájmy ochrany přírody a krajiny

Rada města Karviné

rozhodla

schválit smlouvu o částečné úhradě nákladů za provedení hodnocení vlivu sítě cyklostezek na zájmy ochrany přírody a krajiny dle zákona č. 114/1992 Sb., o ochraně přírody a krajiny, ve znění pozdějších předpisů, která je přílohou č. 1 tohoto usnesení.

Rada města Karviné

rozhodla

pověřit Ing. Martinu Mnichovou, vedoucí Odboru stavebního a životního prostředí Magistrátu města Karviné podpisem smlouvy, která je přílohou č. 1 tohoto usnesení.

3223 Vyřazení a likvidace majetku ve správě Odboru školství a rozvoje MMK

Rada města Karviné

rozhodla

vyřadit drobný neodepisovaný majetek ve správě OŠR MMK, konkrétně nůžkový stan a propagační materiál v celkové hodnotě Kč 63.996,11 (slovy: Šedesáttřitisícedevětsetdevadesátšest korun českých 11/100) z evidence a účetnictví statutárního města Karviné, dle přílohy č. 1 k tomuto usnesení.

Rada města Karviné

rozhodla

zlikvidovat drobný neodepisovaný majetek ve správě OŠR MMK, konkrétně nůžkový stan a propagační materiál v celkové hodnotě Kč 63.996,11 (slovy: Šedesáttřitisícedevětsetdevadesátšest korun českých 11/100) z evidence a účetnictví statutárního města Karviné, dle přílohy č. 1 k tomuto usnesení.

3224 Přijetí dotace na realizaci projektu Místní akční plán rozvoje vzdělávání v ORP Karviná III

Rada města Karviné

rozhodla

přijmout dotaci ve výši maximálně Kč 2.555.135,35 (slovy: Dvamilionypětsetpadesátpěttisícjednostotřicetpět korun českých 35/100) na základě Rozhodnutí č. 20_082/0022915-01 o poskytnutí dotace z Operačního programu Výzkum, vývoj a vzdělávání ze dne 20.04.2022 vydaného Ministerstvem školství, mládeže a tělovýchovy, IČ 00022985, se sídlem Karmelitská 529/5, 118 12 Praha 1, na realizaci projektu "Místní akční plán rozvoje vzdělávání v ORP Karviná III", dle přílohy č. 1 k tomuto usnesení.

3225 Hodnocení plnění podmínek uložených statutárním městem Karviná dolům OKD, a.s. za rok 2021

Rada města Karviné

schválila

materiál "Hodnocení plnění podmínek uložených statutárním městem Karviná dolům OKD, a.s. za rok 2021".

3226 Poskytnutí účelové dotace Slezské univerzitě v Opavě, Obchodně podnikatelské fakultě v Karviné

Rada města Karviné

doporučila

Zastupitelstvu města Karviné rozhodnout o poskytnutí účelové dotace z rozpočtu města příjemci - Slezské univerzitě v Opavě, IČ:47813059, se sídlem Na Rybníčku 626/1, 746 01 Opava, ve výši Kč 500.000,-- (slovy: Pětsettisíc korun českých) na pokrytí výdajů spojených se zpracováním studie proveditelnosti zřízení Centra profesních studií Slezské univerzity Obchodně podnikatelské fakulty v Karviné, pořádáním mezinárodní konference a rozšíření knižního fondu.

Rada města Karviné

doporučila

Zastupitelstvu města Karviné rozhodnout o uzavření Smlouvy o poskytnutí dotace z rozpočtu města ve výši Kč 500.000,-- (slovy: Pětsettisíc korun českých) mezi statutárním městem Karviná, jako poskytovatelem a Slezskou univerzitou v Opavě, IČ:47813059, se sídlem Na Rybníčku 626/1, 746 01 Opava, jako příjemcem a to na pokrytí na pokrytí výdajů spojených se zpracováním studie proveditelnosti zřízení Centra profesních studií Slezské univerzity Obchodně podnikatelské fakulty v Karviné, pořádáním mezinárodní konference a rozšíření knižního fondu, dle přílohy č. 1 k tomuto usnesení.

3227 Poskytnutí dotace Hasičskému záchrannému sboru Moravskoslezského kraje - Pořízení formátovací pily a drobného zařízení dílny

Rada města Karviné

doporučila

Zastupitelstvu města Karviné rozhodnout o poskytnutí účelové dotace z rozpočtu města příjemci – Hasičskému záchrannému sboru Moravskoslezského kraje, IČ: 70884561, se sídlem Výškovická 40, 700 30 Ostrava-Zábřeh, ve výši Kč 500.000,-- (slovy: Pětsettisíc korun českých), na pokrytí výdajů na pořízení formátovací pily a dalšího drobného zařízení dílny Hasičského záchranného sboru Moravskoslezského kraje.

Rada města Karviné

doporučila

Zastupitelstvu města Karviné rozhodnout o uzavření Smlouvy o poskytnutí dotace z rozpočtu města ve výši Kč 500.000,-- (slovy: Pětsettisíc korun českých) mezi statutárním městem Karviná, jako poskytovatelem a Hasičským záchranným sborem Moravskoslezského kraje, IČ: 70884561, se sídlem Výškovická 40, 700 30 Ostrava-Zábřeh, jako příjemcem na pokrytí výdajů na pořízení formátovací pily a dalšího drobného zařízení dílny Hasičského záchranného sboru Moravskoslezského kraje, dle přílohy č. 1 k tomuto usnesení.

3228 Plán dílčího povodí Horní Odry 2021 - 2027

Rada města Karviné

rozhodla

vydat k předloženému návrhu koncepce Plán dílčího povodí Horní Odry 2021 - 2027, zpracovanému dle zákona č. 100/2001 Sb., o posuzování vlivů na životní prostředí a o změně některých souvisejících zákonů, ve znění pozdějších předpisů, souhlasné stanovisko dle přílohy č. 1 k tomuto usnesení.

3229 Uzavření smluv s ubytovateli osob postižených ozbrojeným konfliktem na Ukrajině

Rada města Karviné

rozhodla

uzavřít s Heimstaden Czech s.r.o., se sídlem Gregorova 2582/3, Moravská Ostrava, 702 00 Ostrava, IČO 05253268, Smlouvu o kompenzaci nákladů za zajištění ubytování osobám postiženým ozbrojeným konfliktem na Ukrajině, na základě které bude ubytovateli vyplacen kompenzační příspěvek, dle přílohy č. 1 k tomuto usnesení.

Rada města Karviné

rozhodla

uzavřít s CARBOKOV s.r.o., se sídlem Svatopluka Čecha 640/27, 733 01 Karviná-Fryštát, IČO 25853180, Smlouvu o kompenzaci nákladů za zajištění ubytování osobám postiženým ozbrojeným konfliktem na Ukrajině, na základě které bude ubytovateli vyplacen kompenzační příspěvek, dle přílohy č. 2 k tomuto usnesení.

Rada města Karviné

rozhodla

uzavřít s SLUŽBY KARVINÁ, výrobní družstvo, se sídlem Palackého 610/1, Nové Město, 735 06 Karviná, IČO 00490067, Smlouvu o kompenzaci nákladů za zajištění ubytování osobám postiženým ozbrojeným konfliktem na Ukrajině, na základě které bude ubytovateli vyplacen kompenzační příspěvek, dle přílohy č. 3 k tomuto usnesení.

3230 Smlouva o uzavření budoucí kupní smlouvy – D.P.U. Consulting, s.r.o.

Rada města Karviné

doporučila

Zastupitelstvu města Karviné rozhodnout uzavřít se spol. D.P.U. Consulting, s.r.o., IČ 60731486, se sídlem náměstí Republiky 1608/20, Husovice, 614 00 Brno, Smlouvu o uzavření budoucí kupní smlouvy a smlouvu o uzavření budoucí smlouvy o zřízení služebnosti, tak jak je uvedená v příloze č. 1 tohoto usnesení.

3231 Záměr města prodat část pozemku p. č. 1210/3 v kat. území Karviná-město

Rada města Karviné

rozhodla

stáhnout materiál z programu 81. schůze RM Karviné konané dne 25.05.2022.

3232 Udělení souhlasu Obchodní akademii s.r.o. s pronájmem prostoru - tělocvičny v budově č. p. 1795 na ulici Leonovova v Karviné-Hranicích

Rada města Karviné

rozhodla

udělit souhlas Obchodní akademii s.r.o. se sídlem Leonovova 1795/3, Hranice, 733 01 Karviná, IČ 46580336, s pronájmem prostoru - tělocvičny, nacházející se v pavilonu C budovy č. p. 1795 na ulici Leonovova v Karviné-Hranicích, která je součástí pozemku parc. číslo 2515/3 v katastálním území Karviná-město, obec Karviná, pro spolek HK Karviná 2021, z.s. se sídlem Masarykovo nám. 18/9, Fryštát, 733 01 Karviná, IČ 22739131, a to na dobu určitou od 25.05.2022 do 30.06.2022. V tělocvičně budou probíhat tréninky v rozsahu 8 hodin týdně. Nájemné bude odvedeno na účet statutárního města Karviné.

3233 Uzavření dodatku č. 3 ke smlouvě o nájmu prostoru sloužícího podnikání č. SML/2146/2020

Rada města Karviné

rozhodla

uzavřít Dodatek č. 3 ke Smlouvě o nájmu prostoru sloužícího podnikání č. SML/2146/2020 se společností Metrostav a.s., IČ 00014915, se sídlem Koželužská 2450/4, Libeň, 180 00 Praha 8, s účinností od 01.06.2022, a to dle přílohy č. 1 k tomuto usnesení.

3234 Uzavření nájemní smlouvy - část pozemku p. č. 411/525 v katastrálním území Ráj, obec Karviná

Rada města Karviné

rozhodla

uzavřít s paní **********, nar. **********, bytem **********, nájemní smlouvu na pronájem části pozemku p.č. 411/525 o výměře 35 m2 za účelem užívání jako zahrádku pro rekreační účely s umístěním mobilního posezení, na dobu neurčitou s účinností od 01.06.2022 za cenu nájmu ve výši Kč 26,- za 1 m2, tj. za 35 m2 celkem Kč 910,-- ročně, ve znění přílohy č. 1 k tomuto usnesení.

3235 Ukončení nájemních smluv

Rada města Karviné

rozhodla

vypovědět pachtovní smlouvu č. MMK/SML/828/2019 s panem **********
dat. narození **********, bytem **********, k pachtu části pozemku p. č. 411/11 v katastrálním území Ráj, obec Karviná, o výměře 25 m2, užívaného jako zahrádku včetně umístění mobilního posezení, ve znění přílohy č. 1 k tomuto usnesení.

Rada města Karviné

rozhodla

vypovědět nájemní smlouvu č. MMK/SML/17/2002 s paní **********
dat. narození **********, bytem **********, k nájmu části pozemku p. č. 411/11 v katastrálním území Ráj, obec Karviná, o výměře 12 m2, užívaného jako zahrádku, ve znění přílohy č. 2 k tomuto usnesení.

Rada města Karviné

rozhodla

vypovědět nájemní smlouvu č. MMK/SML/6/2003 s paní **********
dat. narození **********, bytem **********, k nájmu části pozemku p.č. 3445/28 v katastrálním území Karviná-město, obec Karviná, o výměře 11 m2 (ideální 1 pozemku), za účelem užívání v souvislosti s postavenou garáží, ve znění přílohy č. 3 k tomuto usnesení.

3236 Záměr města prodat pozemek p. č. 455/1 v kat. území Louky nad Olší

Rada města Karviné

rozhodla,

že je záměrem statutárního města Karviné prodat pozemek p. č. 455/1, zastavěná plocha a nádvoří o výměře 2952 m2 v kat. území Louky nad Olší, obec Karviná do vlastnictví p. **********, a to za cenu stanovenou ve znaleckém posudku, tj. celkem za Kč 1.210.320,-- .

3237 Uzavření nájemní smlouvy - část pozemku p. č. 411/525 v katastrálním území Ráj, obec Karviná - Z.K.

Rada města Karviné

rozhodla

uzavřít s panem **********, nar.**********, bytem **********, nájemní smlouvu na pronájem části pozemku p. č. 411/525 o výměře 40 m2 za účelem užívání jako zahrádku pro rekreační účely s umístěním mobilního posezení, na dobu neurčitou s účinností od 01.06.2022 za cenu nájmu ve výši Kč 26,- za 1 m2, tj. za 40 m2 celkem Kč 1.040,-- ročně, a to dle přílohy č. 1 k tomuto usnesení.

3238 Udělení souhlasu Základní umělecké škole s pronájmem prostoru - bufetu a kuchyně v budově č. p. 2217 na ulici Majakovského v Karviné-Mizerově

Rada města Karviné

rozhodla

udělit souhlas Základní umělecké škole Bedřicha Smetany, Karviná-Mizerov, příspěvkové organizaci se sídlem Majakovského 2217/9, 734 01, Karviná-Mizerov, IČ 68899092 s pronájmem prostoru - bufetu a kuchyně o celkové rozloze 117,3 m2, nacházející se v budově č. p. 2217 na ulici Majakovského v Karviné-Mizerově, pro pana Štefana Rigu se sídlem Dolní Marklovice 14, 735 72 Petrovice u Karviné, IČ 06680372, a to na dobu určitou od 01.09.2022 do 31.12.2022.

3239 Zrušení usnesení RM Karviné č. 2533 ze dne 25.08.2021 a pronájem prostoru - místnosti č. 206 v budově č. p. 2379 na ulici Žižkova v Karviné-Mizerově

Rada města Karviné

zrušila

usnesení Rady města Karviné č. 2533 ze dne 25.08.2021 v plném znění z příčin uvedených v důvodové zprávě.

Rada města Karviné

rozhodla

uzavřít s paní Zuzanou Galuszkovou se sídlem Včelařská 2019/19a, 733 01 Karviná-Hranice, IČ 64595102, smlouvu o nájmu prostoru sloužícího podnikání ve znění přílohy č. 1 k tomuto usnesení, a to na dobu neurčitou s účinností od 01.06.2022.

3240 Pronájem a výpůjčka prostoru v budově č. p. 2379 na ulici Žižkova v Karviné-Mizerově - Health and Beauty shops s.r.o.

Rada města Karviné

rozhodla

uzavřít se společností Health and Beauty shops s.r.o. se sídlem U chodovského hřbitova 2368/3a, Chodov, 149 00 Praha 4, IČ 06084567, DIČ CZ06084567, Smlouvu o výpůjčce prostoru ve znění přílohy č. 1 k tomuto usnesení, a to na dobu určitou od 01.07.2022 do 30.11.2022. Uzavřením Smlouvy o výpůjčce prostoru je poskytnuta veřejná podpora ve výši Kč 78.488,-- která představuje slevu odpovídající veřejné podpoře de minimis, kterou statutární město Karviná poskytne z důvodu a za podmínek uvedených v příloze č. 2 k tomuto usnesení.

Rada města Karviné

rozhodla

uzavřít se společností Health and Beauty shops s.r.o. se sídlem U chodovského hřbitova 2368/3a, Chodov, 149 00 Praha 4, IČ 06084567, DIČ CZ06084567, Smlouvu o nájmu prostoru sloužícího podnikání ve znění přílohy č. 3 k tomuto usnesení, a to na dobu určitou s účinností od 01.12.2022 do 30.11.2027. Doba trvání nájmu se automaticky prodlouží vždy o pět let, neprojeví-li nájemce nejpozději 6 měsíců před uplynutím doby trvání nájmu písemně vůli tento smluvní vztah ukončit. Nájemce má právo na opakované prodloužení sjednané doby nájmu, nejdéle do 30.11.2037.

3241 Uzavření dohody o ukončení nájemní smlouvy v budově č. p. 2379 na ulici Žižkova v Karviné-Mizerově - UNIBEST CZ s.r.o.

Rada města Karviné

rozhodla

uzavřít se společností UNIBEST CZ s.r.o. se sídlem Michálkovická 2057/130, PSČ 710 00, Ostrava – Slezská Ostrava, IČ 64610837, Dohodu o ukončení smlouvy o nájmu prostoru sloužícího podnikání č. SML/1934/2021 ve znění přílohy č. 1 k tomuto usnesení, a to ke dni 31.05.2022.

3242 Uzavření smlouvy o zřízení věcného břemene - služebnosti - ČEZ Distribuce, a.s., Nové Město

---

Rada města Karviné

rozhodla

uzavřít smlouvu o zřízení věcného břemene - služebnosti mezi statutárním městem Karviná a společností ČEZ Distribuce, a.s., se sídlem Teplická 874/8, Děčín, IČ 24729035, a to ve znění, které je přílohou č. 1 k tomuto usnesení.

3243 Zřízení služebnosti - VEJNET.CZ s.r.o., Březová

Rada města Karviné

rozhodla

uzavřít smlouvu o budoucí smlouvě o zřízení služebnosti a související ujednání mezi statutárním městem Karviná a společností VEJNET.CZ s.r.o., se sídlem Rudé armády 970/2b, 734 01 Karviná-Mizerov, IČ 28621468, a to ve znění, které je přílohou č. 1 k tomuto usnesení.

3244 Stanovení cen vstupného na Letním koupališti v Karviné-Novém Městě pro sezónu 2022

Rada města Karviné

rozhodla

stanovit ceny vstupného na Letním koupališti v Karviné - Novém Městě pro sezónu 2022 takto:
základní vstupné:
- dospělý návštěvník nad 15 let 110,-- Kč (slovy: Jednostodeset korun českých),
- dítě do 3 let zdarma,
- dítě do 15-ti let, senioři nad 60 let, TP, ZTP, ZTP/P s doprovodem 65,-- Kč (slovy: Šedesátpět korun českých),
- organizovaná skupina dětí s pedagogickým doprovodem (1 osoba) 30,-- Kč (sovy: Třicet korun českých)
- organizovaná skupina studentů s pedagogickým doprovodem (1 osoba) 60,-- Kč (sovy: Šedesát korun českých)
- rodinné vstupné (2 dospělí + 1 dítě do 15-ti let) 240,-- Kč (slovy: Dvěstěčtyřicet korun českých)
- rodinné vstupné (2 dospělí + 2 děti do 15-ti let) 280,-- Kč (slovy: Dvěstěosmdesát korun českých)
- rodinné vstupné (2 dospělí + 3 děti do 15-ti let) 340,-- Kč (slovy: Třistačtyřicet korun českých)
vstupné po 15:00 hodině:
- dospělý návštěvník nad 15 let 90,-- Kč (slovy: Devadesát korun českých),
- dítě do 15-ti let, senioři nad 60 let, TP, ZTP, ZTP/P s doprovodem 55,-- Kč (slovy: Padesátpět korun českých),
jiné ceny:
- úschova oděvů zdarma
- úschova kola 10,-- Kč (slovy: Deset korun českých)
- úschova cenností 10,-- Kč (slovy: Deset korun českých)
- plážový volejbal 1.hodina 70,-- Kč (slovy: Sedmdesát korun českých)
- plážový volejbal každá další hodina 50,-- Kč (slovy: Padesát korun českých)
- plážový volejbal záloha na hřiště 100,-- Kč (slovy: Jednosto korun českých)

3245 Uzavření Dohody vlastníků provozně souvisejících kanalizací - ul. Na Stráni

Rada města Karviné

rozhodla

uzavřít Dohodu vlastníků provozně souvisejících kanalizací, která bude uzavřena mezi statutárním městem Karviná a spoluvlastníky paní **********, nar. **********, bytem **********, a paní **********, nar. **********, bytem **********, ve znění, jak je uvedeno v příloze č. 1 k tomuto usnesení.

3246 Vyřazení dlouhodobého majetku - OM

Rada města Karviné

rozhodla

provést fyzickou likvidaci a vyřadit z evidence statutárního města Karviné dlouhodobý hmotný majetek pod názvem MSK – Průmyslová pračka P6, pořízený v roce 2007 a evidovaný pod inventárním číslem 2/10 v pořizovací hodnotě Kč 73.066,-- a to z důvodu špatného technického stavu.

3247 Udělení souhlasu příspěvkové organizaci Sociální služby Karviná, IČ 70997136 k vyřazení a likvidaci nepotřebného majetku

Rada města Karviné

rozhodla

udělit souhlas příspěvkové organizaci Sociální služby Karviná, IČ 70997136 k vyřazení a následně k likvidaci nepotřebného majetku dle přílohy č. 1 k tomuto usnesení.

3248 Udělení souhlasu příspěvkovým organizacím k vyřazení a likvidaci nepotřebného majetku

Rada města Karviné

rozhodla

udělit souhlas příspěvkovým organizacím k vyřazení a následně k likvidaci nepotřebného majetku dle přílohy č. 1 k tomuto usnesení.

3249 Rozhodnutí o zrušení zadávacího řízení v rámci veřejné zakázky na služby (projekční a inženýrská činnost) uváděné pod názvem Lokalita nad Pískovnou v Karviné-Ráji

Rada města Karviné

rozhodla

zrušit usnesení Rady města karviné č. 3111 ze dne 30.03.2022, kterým rozhodla uzavřít se společností FILDMAN PROJEKT s.r.o., IČ 08014469, Bukovická 745, 788 15 Velké Losiny smlouvu o dílo na provedení kompletní projekční a inženýrské činnosti a zajištění všech potřebných rozhodnutí umožňujících realizaci záměru Lokalita nad Pískovnou v Karviné-Ráji, a to v plném znění z příčin uvedených v důvodové zprávě.

Rada města Karviné

rozhodla

vyloučit dodavatele FILDMAN PROJEKT s.r.o., IČ 08014469, Bukovická 745, 788 15 Velké Losiny z další účasti v zadávacím řízení v rámci veřejné zakázky na služby pod názvem „Lokalita nad Pískovnou v Karviné-Ráji“, z důvodů uvedených v důvodové zprávě, dle přílohy č. 1 k tomuto usnesení.

Rada města Karviné

rozhodla

zrušit zadávací řízení v rámci veřejné zakázky na služby pod názvem „Lokalita nad Pískovnou v Karviné-Ráji“, z důvodů uvedených v důvodové zprávě, dle přílohy č. 2 k tomuto usnesení.

3250 Zrušení usnesení RM č. 3054 ze dne 16.03.2022 a rozhodnutí o záměru zadat veřejnou zakázku uváděnou pod názvem Zámecké konírny - Community Hub - projektová dokumentace a inženýrská činnost

Rada města Karviné

rozhodla

zrušit usnesení Rady města Karviné č. 3054 ze dne 16.03.2022 z příčin uvedených v důvodové zprávě.

Rada města Karviné

rozhodla

schválit záměr zadat veřejnou zakázku formou zjednodušeného podlimitního řízení na služby podle zákona č. 134/2016 Sb., o zadávání veřejných zakázek, ve znění pozdějších předpisů, pod názvem Zámecké konírny - Community Hub - projektová dokumentace a inženýrská činnost. V rámci záměru bude řešen také objekt inhalatoria.

Rada města Karviné

jmenovala

jmenovat hodnotící komisi pro veřejnou zakázku na služby ve složení:
Členové:
1) Martin Bojko, člen ZM
2) Ing. Helena Bogoczová, MPA, vedoucí OM MMK
3) Ing. Richard Kajzar, zaměstnanec OM MMK
4) Ing. Šárka Kubicová, zaměstnanec OŠR MMK
5) Miroslav Švancar, administrátor veřejné zakázky
Náhradníci:
1) Ladislav Hammer, člen ZM
2) Ing. Jana Salamonová, vedoucí OPÚM - OM MMK
3) Pavel Lyčka, zaměstnanec OM MMK
4) Ing. Miroslav Kostroun, zaměstnanec OŠR MMK
5) Jana Maslovská, zaměstnanec OM MMK

3251 Změna rozhodnutí o výběru dodavatele na stavební práce pod názvem Výstavba chodníku na ul. Polské v Karviné-Ráji

Rada města Karviné

rozhodla

vzít na vědomí zprávu o posouzení a hodnocení nabídek č. 2 k veřejné zakázce zadané formou zjednodušeného podlimitního řízení na stavební práce, dle zákona č. 134/2016 Sb., o zadávání veřejných zakázek, v platném znění, pod názvem „Výstavba chodníku na ul. Polské v Karviné-Ráji“

Rada města Karviné

rozhodla

změnit usnesení RM Karviné č. 3056 ze dne 16.03.2022 tak, že vypouští text: „o výběru dodavatele PROFIZA s.r.o., IČ 29244935, U Tratě 1953/4a, Fryštát, 733 01 Karviná, z důvodů uvedených ve zprávě o posouzení a hodnocení nabídek a uzavřít s tímto dodavatelem smlouvu o dílo, která je přílohou č. 1 k tomuto usnesení. Cena díla bez DPH je ve výši Kč 6.902.000,-- Kč (slovy: Šestmilionůdevětsetdvatisíce korun českých)“ a nahrazuje jej textem: „o výběru dodavatele JUBAR PLUS CZ, s.r.o., IČ 04915712, Pavlovova 3048/40, Zábřeh, 700 30 Ostrava, z důvodů uvedených ve zprávě o posouzení a hodnocení nabídek č. 2 a uzavřít s tímto dodavatelem smlouvu o dílo, která je přílohou č. 1 k tomuto usnesení. Cena díla bez DPH je ve výši Kč 9.327.900,90 Kč bez DPH (slovy:Devětmilionůtřistadvacetsedmtisícdevětset korun českých 90/100). Ostatní text usnesení zůstává nedotčen.

3252 Uzavření nájemní smlouvy k bytu č. 46 v domě č. p. 814, ul. Borovského, Karviná-Ráj

Rada města Karviné

rozhodla

uzavřít ve znění schváleného vzoru Radou města Karviné dne 22.10.2018 usnesením č. 5097 nájemní smlouvu s paní ********** k obecnímu bytu č. 46 o velikosti 0+1 v bytovém domě určeném pro seniory a osoby se zdravotním postižením ve vlastnictví statutárního města Karviné č. p. 814, ul. Borovského, Karviná-Ráj, dle návrhu Odboru sociálního Magistrátu města Karviné. Nájem se sjednává na dobu určitou s účinností od 15.06.2022 do 14.06.2023. Výše nájemného je uvedena v evidenčním listu bytu, který je nedílnou součástí nájemní smlouvy.

3253 Uzavření nájemních smluv k obecním bytům ve vlastnictví statutárního města Karviné

Rada města Karviné

rozhodla

uzavřít ve znění schváleného vzoru Radou města Karviné dne 22.10.2018 usnesením č. 5097 nájemní smlouvy k bytům ve vlastnictví statutárního města Karviné s žadateli dle přílohy č. 1 k tomuto usnesení, kteří splňují podmínky Zásad pro uzavírání smluv o nájmu bytů ve vlastnictví statutárního města Karviné. Nájem se sjednává na dobu určitou s účinností od 15.06.2022 do 14.06.2023. Výše nájemného je uvedena v evidenčním listu bytu, který je nedílnou součástí nájemní smlouvy.

Rada města Karviné

rozhodla

neuzavřít nájemní smlouvy k bytům ve vlastnictví statutárního města Karviné s žadateli dle přílohy č. 2 k tomuto usnesení.

3254 Vyřazení a likvidace drobného majetku neodpisovaného - MP

Rada města Karviné

rozhodla

vyřadit z evidence a účetnictví statutárního města Karviné - Městské policie Karviná a fyzicky zlikvidovat drobný majetek neodpisovaný v celkové hodnotě Kč 438.286,15 (slovy: Čtyřistatřicetosmtisícdvěstěosmdesátšest korun českých 15/100) dle přílohy č. 1 k tomuto usnesení.

3255 Valná hromada společnosti Depos Horní Suchá, a.s. konaná dne 03.06.2022

Rada města Karviné

vzala na vědomí

konání valné hromady společnosti Depos Horní Suchá, a.s. se sídlem Horní Suchá, ul. Solecká 1/1321, PSČ 735 35, IČ 47677287, dne 03.06.2022 v sídle společnosti a její program dle přílohy č. 1 k tomuto usnesení.

3256 Dočasná výjimka z Pravidel pro zveřejňování inzerce v Karvinském zpravodaji pro společnost Kaufland Česká republika v.o.s.

Rada města Karviné

rozhodla

udělit společnosti Kaufland Česká republika v.o.s., Praha 6, Břevnov, Bělohorská 2428/203, IČ 25110161 výjimku z Pravidel pro zveřejňování inzerce v Karvinském zpravodaji spočívající v poskytnutí slevy ve výši Kč 5.000,-- (slovy: Pěttisíc korun českých) za zveřejňování celostránkové inzerce do 28.02.2023 z důvodů uvedených v důvodové zprávě.

3257 Stanovení počtu členů Zastupitelstva města Karviné pro volební období 2022 - 2026

Rada města Karviné

doporučila

Zastupitelstvu města Karviné stanovit v souladu s ustanovení § 67 zákona č. 128/2000 Sb., o obcích, ve znění pozdějších předpisů, pro volební období 2022 - 2026 počet členů Zastupitelstva města Karviné, a to 41.

Ing. Jan Wolf, v.r.
.....
Ing. Jan Wolf
primátor

z pov. Mgr. Andrzej Bizoń
.....
Ing. Lukáš Raszyk
náměstek primátora

Příloha č. 1. k usnesení RM Karviné č.3212

Datum:12.05.2022
Čas:11:59:19

Návrh na změnu rozpočtu č. 9170/2022

Číslo usnesení :	
Schváleno dne :	

Předkládá : **03 Odbor komunálních služeb**
Zpracoval : **Nivnická Kristýna, Ing.**
Zkontroloval : **Piatková Romana, Ing., MPA**

Název ZRR - OKS - Přesun akcí z OKS na OM v rámci závazného ukazatele Opravy

Obsah změny:

Přesun finančních prostředků z Odboru komunálních služeb na Odbor majetkový v rámci závazného ukazatele Opravy na financování Akce - Odvodnění komunikace ul. U Státní hranice v Karviné-Ráji, Akce - Oprava komunikace včetně parkoviště ul. Kašparova čp. 2921-2929 v Karviné-Hranicích, Akce - Oprava komunikace ul. Borovského čp. 100 až 122 v Karviné-Ráji, Akce - Oprava chodníku včetně odvodnění ve dvorní části ul. Borovského čp. 2316-2319 v Karviné-Mizerově a Akce - Oprava parkoviště Urnový háj v Karviné-Mizerově.

Výdaje

Ukazatel	Popis	Stav před změnou	Změna rozpočtu	Upravený rozpočet
221-Pozemní komunikace				
01 - Odbor majetkový				
221 Opravy		**51 808 995,90**	**15 020 000,00**	**66 828 995,90**
	Akce - Odvodnění komunikace ul. U Státní hranice v Karviné-Ráji	0,00	630 000,00	630 000,00
	Akce - Oprava komunikace včetně parkoviště ul. Kašparova čp. 2921-2929 v Karviné-Hranicích	0,00	4 500 000,00	4 500 000,00
	Akce - Oprava komunikace ul. Borovského čp. 100 až 122 v Karviné-Ráji	0,00	4 000 000,00	4 000 000,00
	Akce - Oprava chodníku včetně odvodnění ve dvorní části ul. Borovského čp. 2316-2319 v Karviné-Mizerově	0,00	3 000 000,00	3 000 000,00
	Akce - Oprava parkoviště Urnový háj v Karviné-Mizerově	0,00	2 890 000,00	2 890 000,00
01 - Odbor komunálních služeb				
221 Opravy		**36 668 187,00**	**-15 020 000,00**	**21 648 187,00**
	Akce - Odvodnění komunikace ul. U Státní hranice v Karviné-Ráji	630 000,00	-630 000,00	0,00
	Akce - Oprava parkoviště Urnový háj v Karviné-Mizerově	2 890 000,00	-2 890 000,00	0,00
	Akce - Oprava komunikace včetně parkoviště ul. Kašparova čp. 2921-2929 v Karviné-Hranicích	4 500 000,00	-4 500 000,00	0,00

Příloha č. 1 k usnesení

	Akce - Oprava komunikace ul. Borovského čp. 100 až 122 v Karviné-Ráji	4 000 000,00	-4 000 000,00	0,00
	Akce - Oprava chodníku včetně odvodnění ve dvorní části ul. Borovského čp. 2316-2319 v Karviné-Mizerově	3 000 000,00	-3 000 000,00	0,00
Celkem Výdaje		**88 477 182,90**	**0,00**	**88 477 182,90**

Příloha č. 2. k usnesení RM Karviné č.3212

Datum:13.05.2022
Čas:09:40:04

00297534 Statutární město Karviná

Návrh na změnu rozpočtu č. 9165/2022

Číslo usnesení :	
Schváleno dne :	

Předkládá : **07** **Odbor ekonomický**

Zpracoval : **Čačková Dominika, Ing.**

Zkontroloval : **Piatková Romana, Ing., MPA**

Název rozpočtového opatření : RO - OE - Zapojení dotace na projekt Prolínání kultur 2022 (ÚZ 201)

Obsah změny:

Zapojení dotace na realizaci projektu "Prolínání kultur 2022 - festival národnostních menšin" pro Městský dům kultury Karviná (ÚZ 201).

Příjmy

Ukazatel	Stav před změnou	Změna rozpočtu	Upravený rozpočet
4-Přijaté transfery			
412 Neinvestiční přijaté transfery od rozpočtů územní úrovně	1 857 852,63	199 000,00	2 056 852,63
Celkem Příjmy	**1 857 852,63**	**199 000,00**	**2 056 852,63**

Výdaje

Ukazatel	Stav před změnou	Změna rozpočtu	Upravený rozpočet
331-Kultura			
331 Účelový transfer pro Městský dům kultury Karviná IČ: 00320463	12 077 482,00	199 000,00	12 276 482,00
Celkem Výdaje	**12 077 482,00**	**199 000,00**	**12 276 482,00**

Příloha č. 3. k usnesení RM Karviné č.3212

Datum:13.05.2022
Čas:09:43:54

00297534 Statutární město Karviná

Návrh na změnu rozpočtu č. 9166/2022

Číslo usnesení :	
Schváleno dne :	

Předkládá : **01** **Odbor majetkový**

Zpracoval : **Helisová Zuzana, Bc.**

Zkontroloval : **Piatková Romana, Ing., MPA**

Název rozpočtového opatření : RO - OM - Přesun na výměnu dveří Spolkového domu U Hřiště 718, Karviná-Ráj

Obsah změny:

Přesun finančních prostředků na výměnu dveří Spolkového domu U Hřiště 718, Karviná-Ráj z Akce - Úprava okolí OD Prior.

Výdaje

Ukazatel	Stav před změnou	Změna rozpočtu	Upravený rozpočet
342-Zájmová činnost a rekreace			
342 Kluby seniorů a spolkový dům	966 500,00	51 168,47	1 017 668,47
363-Komunální služby a územní rozvoj			
363 Akce - Úprava okolí OD Prior	1 597 000,00	-51 168,47	1 545 831,53
Celkem Výdaje	**2 563 500,00**	**0,00**	**2 563 500,00**

Příloha č. 4. k usnesení RM Karviné č.3212

Datum:13.05.2022
Čas:09:47:35

00297534 Statutární město Karviná

Návrh na změnu rozpočtu č. 9167/2022

Předkládá :	**01**	**Odbor majetkový**
Zpracoval :	**Helisová Zuzana, Bc.**	
Zkontroloval :	**Piatková Romana, Ing., MPA**	

Číslo usnesení :	
Schváleno dne :	

Název rozpočtového opatření : RO - OM - Zapojení pojistné náhrady za škodu na fotbalovém stadionu do výdajů OM

Obsah změny:

Zapojení pojistné náhrady za škodu v důsledku úniku vody z poškozeného potrubí na Městském fotbalovém stadionu do výdajů OM.

Příjmy

Ukazatel	Stav před změnou	Změna rozpočtu	Upravený rozpočet
2-Nedaňové příjmy			
232 Ostatní nedaňové příjmy	3 950 463,00	48 021,00	3 998 484,00
Celkem Příjmy	**3 950 463,00**	**48 021,00**	**3 998 484,00**

Výdaje

Ukazatel	Stav před změnou	Změna rozpočtu	Upravený rozpočet
341-Sport			
341 Sportovní zařízení v majetku města	17 202 676,00	48 021,00	17 250 697,00
Celkem Výdaje	**17 202 676,00**	**48 021,00**	**17 250 697,00**

Příloha č. 5. k usnesení RM Karviné č.3212

Datum:13.05.2022
Čas:09:49:42

00297534 Statutární město Karviná

Návrh na změnu rozpočtu č. 9168/2022

Číslo usnesení :	
Schváleno dne :	

Předkládá : **07** **Odbor ekonomický**

Zpracoval : **Čačková Dominika, Ing.**

Zkontroloval : **Piatková Romana, Ing., MPA**

Název rozpočtového opatření : RO - OE - Zapojení dotace na projekt Šíření příkl. dobré praxe ZŠ a MŠ Cihelní (ÚZ 33063)

Obsah změny:

Zapojení 6. části dotace na realizaci projektu "Šíření příkladů dobré praxe - ZŠ a MŠ Cihelní, Karviná " v rámci Implementace strategie digitálního vzdělávání II, prioritní osy 3 Rovný přístup ke kvalitnímu předškolnímu, primárnímu a sekundárnímu vzdělávání Operačního programu Výzkum, vývoj a vzdělávání (ÚZ 33063).

Příjmy

Ukazatel	Stav před změnou	Změna rozpočtu	Upravený rozpočet
4-Přijaté transfery			
411 Neinvestiční přijaté transfery od rozpočtů ústřední úrovně	56 218 195,59	228 056,25	56 446 251,84
Celkem Příjmy	**56 218 195,59**	**228 056,25**	**56 446 251,84**

Výdaje

Ukazatel	Stav před změnou	Změna rozpočtu	Upravený rozpočet
311-Předškolní a základní vzdělávání			
311 Účelové transfery ZŠ a MŠ Cihelní	1 348 501,00	228 056,25	1 576 557,25
Celkem Výdaje	**1 348 501,00**	**228 056,25**	**1 576 557,25**

Příloha č. 6. k usnesení RM Karviné č.3212

Datum:13.05.2022
Čas:09:51:33

00297534 Statutární město Karviná

Návrh na změnu rozpočtu č. 9172/2022

Předkládá :	**04**	**Odbor stavební a životního prostředí**
Zpracoval :	**Šimíčková Lucie, Ing.**	
Zkontroloval :	**Piatková Romana, Ing., MPA**	

Číslo usnesení :	
Schváleno dne :	

Název rozpočtového opatření : RO - OSŽP - Přesun prostředků na zajištění humanitarní pomoci do rozpočtu OŠR

Obsah změny:

Přesun finančních prostředků určených pro řešení krizových situací ve výši 30.000 Kč na OŠR za účelem zajištění humanitární pomoci pro migranty z Ukrajiny umístěné v Karviné.

Výdaje

Ukazatel	Stav před změnou	Změna rozpočtu	Upravený rozpočet
521-Ochrana obyvatelstva			
521 Ostatní výdaje	750 000,00	-30 000,00	720 000,00
622-Zahraniční pomoc a mezinárodní spolupráce (jinde nezařazená)			
622 Ostatní výdaje	1 160 000,00	30 000,00	1 190 000,00
Celkem Výdaje	**1 910 000,00**	**0,00**	**1 910 000,00**

Příloha č. 7. k usnesení RM Karviné č.3212

Datum:13.05.2022
Čas:09:54:05

00297534 Statutární město Karviná

Návrh na změnu rozpočtu č. 9175/2022

Číslo usnesení :	
Schváleno dne :	

Předkládá : **08** **Odbor sociální**

Zpracoval : **Hrková Zlatuše, Ing.**

Zkontroloval : **Piatková Romana, Ing., MPA**

Název rozpočtového opatření : RO - OSo - Zapojení dotace na výkon sociálně-právní ochrany dětí na rok 2022 (ÚZ 13024)

Obsah změny:

Zapojení transferu na financování výkonu přenesené působnosti v oblasti sociálně-právní ochrany dětí na rok 2022 do rozpočtu oddělení lidských zdrojů (ÚZ 13024).

Příjmy

Ukazatel	Stav před změnou	Změna rozpočtu	Upravený rozpočet
4-Přijaté transfery			
411 Neinvestiční přijaté transfery od rozpočtů ústřední úrovně	0,00	12 460 000,00	12 460 000,00
Celkem Příjmy	**0,00**	**12 460 000,00**	**12 460 000,00**

Výdaje

Ukazatel	Stav před změnou	Změna rozpočtu	Upravený rozpočet
617-Regionální a místní správa			
617 Platy a odměny včetně odvodů	193 000 000,00	12 460 000,00	205 460 000,00
Celkem Výdaje	**193 000 000,00**	**12 460 000,00**	**205 460 000,00**

Příloha č. 8. k usnesení RM Karviné č.3212

Datum:13.05.2022
Čas:09:56:00

00297534 Statutární město Karviná

Návrh na změnu rozpočtu č. 9176/2022

Číslo usnesení :	
Schváleno dne :	

Předkládá : **08** **Odbor sociální**

Zpracoval : **Hrková Zlatuše, Ing.**

Zkontroloval : **Piatková Romana, Ing., MPA**

Název rozpočtového opatření : RO - OSo - Přesun prostředků ve výši zapojené dotace na OSPOD z důvodu předfinancování

Obsah změny:

Přesun finančních prostředků ve výši zapojeného transferu na financování výkonu přenesené působnosti v oblasti sociálně-právní ochrany dětí na rok 2022 z důvodu předfinancování z rozpočtu oddělení lidských zdrojů do rozpočtu Odboru ekonomického.

Výdaje

Ukazatel	Stav před změnou	Změna rozpočtu	Upravený rozpočet
617-Regionální a místní správa			
617 Platy a odměny včetně odvodů	193 000 000,00	-12 460 000,00	180 540 000,00
640-Ostatní činnosti			
640 Finanční vypořádání	29 344 402,68	12 460 000,00	41 804 402,68
Celkem Výdaje	**222 344 402,68**	**0,00**	**222 344 402,68**

Příloha č. 9. k usnesení RM Karviné č.3212

Datum:16.05.2022
Čas:12:12:23

00297534 Statutární město Karviná

Návrh na změnu rozpočtu č. 9180/2022

Předkládá :	**02**	**Odbor školství a rozvoje**
Zpracoval :	**Ochodková Jana**	
Zkontroloval :	**Piatková Romana, Ing., MPA**	

Číslo usnesení :	
Schváleno dne :	

Název rozpočtového opatření : RO - OŠR - Vypořádání dotace na Místní akční plán rozvoje vzdělávání v ORP Karviná II

Obsah změny:

Přesun finančních prostředků z důvodu vratky části nevyčerpané dotace poskytnuté zálohově v předchozích letech na realizaci projektu Místní akční plán rozvoje vzdělávání v ORP Karviná II, reg. č. CZ.02.3.68/0.0/0.0/17_047/0008623 (ÚZ 33063).

Výdaje

Ukazatel	Stav před změnou	Změna rozpočtu	Upravený rozpočet
311-Předškolní a základní vzdělávání			
311 Projekt - Místní akční plán rozvoje vzdělávání v ORP Karviná II	650 000,00	-282 566,32	367 433,68
640-Ostatní činnosti			
640 Finanční vypořádání	0,00	282 566,32	282 566,32
Celkem Výdaje	**650 000,00**	**0,00**	**650 000,00**

Datum:16.05.2022
Čas:12:16:54

00297534 Statutární město Karviná

Návrh na změnu rozpočtu č. 9181/2022

Číslo usnesení :	
Schváleno dne :	

Předkládá : **02** **Odbor školství a rozvoje**

Zpracoval : **Ochodková Jana**

Zkontroloval : **Piatková Romana, Ing., MPA**

Název rozpočtového opatření : RO - OŠR - Přesun na dofinancování dopravy do Jastrzebie-Zdroj

Obsah změny:

Přesun finančních prostředků ze závazného ukazatele Ozdravné programy na závazný ukazatel Dopravní obslužnost na spolufinacování linky autobudové dopravy do Jastrzebie-Zdrój v období 7.6.2022 do 7.9.2022.

Výdaje

Ukazatel	Stav před změnou	Změna rozpočtu	Upravený rozpočet
229-Ostatní činnost a nespecifikované výdaje v dopravě			
229 Dopravní obslužnost	47 375 500,00	290 000,00	47 665 500,00
359-Ostatní činnost ve zdravotnictví			
359 Ozdravné programy	1 613 000,00	-290 000,00	1 323 000,00
Celkem Výdaje	**48 988 500,00**	**0,00**	**48 988 500,00**

Příloha

Příloha č. 1 k usnesení

ZÁVĚREČNÝ ÚČET ROZPOČTOVÉHO HOSPODAŘENÍ STATUTÁRNÍHO MĚSTA KARVINÉ ZA ROK 2021

OBSAH

I. TABULKOVÁ ČÁST ... 3
ZDROJE ... 3
1 Daňové příjmy ... 3
2 Nedaňové příjmy ... 3
3 Kapitálové příjmy ... 3
4 Přijaté transfery ... 3
8 Financování ... 4
VÝDAJE ... 4
1 Zemědělství, lesní hospodářství a rybářství ... 4
2 Průmyslová a ostatní odvětví hospodářství ... 4
3 Služby pro obyvatelstvo ... 5
4 Sociální věci a politika zaměstnanosti ... 8
5 Bezpečnost státu a právní ochrana ... 8
6 Všeobecná veřejná správa a služby ... 9
PŘÍSPĚVKY A DOTACE PŘÍSPĚVKOVÝM ORGANIZACÍM ... 11
II. KOMENTÁŘ K PLNĚNÍ ROZPOČTU ... 15
ZDROJE ... 15
1 Daňové příjmy ... 15
2 Nedaňové příjmy ... 17
3 Kapitálové příjmy ... 19
4 Přijaté transfery ... 20
8 Financování ... 22
VÝDAJE ... 23
1 Zemědělství, lesní hospodářství a rybářství ... 23
2 Průmyslová a ostatní odvětví hospodářství ... 23
3 Služby pro obyvatelstvo ... 30
4 Sociální věci a politika zaměstnanosti ... 44
5 Bezpečnost státu a právní ochrana ... 45
6 Všeobecná veřejná správa a služby ... 48
III. FINANČNÍ VYPOŘÁDÁNÍ PŘIJATÝCH TRANSFERŮ (DOTACÍ) ... 53
IV. FISKÁLNÍ PRAVIDLO ... 67
V. PŘEHLED O ZDROJÍCH A POUŽITÍ FONDŮ ... 68
VI. PŘEHLED O ZDROJÍCH A VÝDAJÍCH BANKOVNÍHO ÚČTU REZERVY FINANČNÍCH PROSTŘEDKŮ NA OBNOVU VODOVODŮ NEBO KANALIZACÍ ... 69
VII. HOSPODAŘENÍ PŘÍSPĚVKOVÝCH ORGANIZACÍ ... 70
ZÁKLADNÍ A MATEŘSKÉ ŠKOLY ... 70
MĚSTSKÝ DŮM KULTURY KARVINÁ ... 79

REGIONÁLNÍ KNIHOVNA KARVINÁ 82
SOCIÁLNÍ SLUŽBY KARVINÁ 85
STŘEDISKO VOLNÉHO ČASU JUVENTUS, KARVINÁ 88
VIII. HOSPODAŘENÍ SPOLEČNOSTÍ ZALOŽENÝCH MĚSTEM 92
IX. INVENTARIZACE MAJETKU A ZÁVAZKŮ 93
X. POSKYTNUTÉ PŘÍSPĚVKY A DOTACE Z ROZPOČTU MĚSTA 105
XI. ZPRÁVA O VÝSLEDCÍCH PŘEZKOUMÁNÍ HOSPODAŘENÍ 130
XII. PLNĚNÍ ROZPOČTU PŘÍJMŮ A VÝDAJŮ V PLNÉM ČLENĚNÍ PODLE ROZPOČTOVÉ SKLADBY 143
XIII. VÝKAZY ÚČETNÍ ZÁVĚRKY A VÝKAZ FIN 2 – 12 M 217

I. TABULKOVÁ ČÁST

údaje v Kč

ZDROJE:

Ukazatel	Schválený rozpočet 2021	Upravený rozpočet 2021	Plnění k 31.12.2021	Index %
1-Daňové příjmy				
111 Daně z příjmů fyzických osob	200 000 000,00	200 000 000,00	171 883 977,72	85,94
112 Daně z příjmů právnických osob	130 000 000,00	144 696 350,00	206 107 348,54	142,44
121 Obecné daně ze zboží a služeb v tuzemsku	343 000 000,00	343 000 000,00	428 377 959,87	124,89
133 Poplatky a odvody v oblasti životního prostředí	52 000,00	52 000,00	252 821,12	486,19
134 Místní poplatky z vybraných činností a služeb	4 000 000,00	4 000 000,00	5 800 991,48	145,02
135 Ostatní odvody z vybraných činností a služeb	10 850 000,00	10 850 000,00	14 007 544,06	129,10
136 Správní a soudní poplatky	6 186 000,00	6 186 000,00	7 796 593,41	126,04
138 Daně, poplatky a jiná obdobná peněžitá plnění v oblasti hazardních her	30 000 000,00	30 000 000,00	36 148 185,72	120,49
151 Daně z majetku	60 000 000,00	60 000 000,00	60 031 227,83	100,05
170 Ostatní daňové příjmy	0,00	0,00	275 614,72	0,00
2-Nedaňové příjmy				
211 Příjmy z vlastní činnosti	25 028 500,00	26 998 500,00	29 201 972,23	108,16
212 Odvody přebytků organizací s přímým vztahem	0,00	10 345 000,00	10 345 000,00	100,00
213 Příjmy z pronájmu majetku	30 988 000,00	29 988 000,00	30 342 002,69	101,18
214 Výnosy z finančního majetku	0,00	0,00	4 312 115,61	0,00
221 Přijaté sankční platby	3 343 000,00	3 531 000,00	3 975 004,80	112,57
222 Přijaté vratky transferů a ostatní podobné příjmy	0,00	2 503 183,70	3 834 434,42	153,18
231 Příjmy z prodeje krátkodobého a drobného dlouhodobého majetku	0,00	0,00	69 469,58	0,00
232 Ostatní nedaňové příjmy	4 763 000,00	48 463 641,76	98 374 220,16	202,99
241 Splátky půjčených prostředků od podnikatelských subjektů	0,00	2 000 000,00	2 000 000,00	100,00
246 Splátky půjčených prostředků od obyvatelstva	0,00	0,00	1 400 000,00	0,00
3-Kapitálové příjmy				
311 Příjmy z prodeje dlouhodobého majetku (kromě drobného)	740 000,00	740 000,00	4 327 405,00	584,78
312 Ostatní kapitálové příjmy	0,00	200 000,00	200 000,00	100,00
4-Přijaté transfery				
411 Neinvestiční přijaté transfery od veřejných rozpočtů ústřední úrovně	53 818 800,00	113 310 777,90	113 310 777,90	100,00
412 Neinvestiční přijaté transfery od veřejných rozpočtů územní úrovně	100 000,00	19 277 136,97	19 277 136,97	100,00
415 Neinvestiční přijaté transfery ze zahraničí	0,00	646 582,58	646 582,58	100,00
421 Investiční přijaté transfery od veřejných rozpočtů ústřední úrovně	0,00	1 727 981,41	1 727 981,41	100,00
422 Investiční přijaté transfery od veřejných rozpočtů územní úrovně	0,00	24 725 657,55	24 725 657,55	100,00
423 Investiční přijaté transfery ze zahraničí	0,00	24 969,23	24 969,23	100,00
Celkový součet	**902 869 300,00**	**1 083 266 781,10**	**1 278 776 994,60**	**118,05**

Ukazatel	Schválený rozpočet 2021	Upravený rozpočet 2021	Plnění k 31.12.2021	Index %
8-Financování				
811 Krátkodobé financování	234 603 200,00	650 041 107,51	-69 221 812,33	-10,65
890 Opravné položky k peněžním operacím	0,00	0,00	701 645,68	0,00
Celkový součet	**234 603 200,00**	**650 041 107,51**	**-68 520 166,65**	**-10,54**

Ukazatel	Schválený rozpočet 2021	Upravený rozpočet 2021	Plnění k 31.12.2021	Index %
Zdroje				
Příjmy	902 869 300,00	1 083 266 781,10	1 278 776 994,60	118,05
Financování	234 603 200,00	650 041 107,51	-68 520 166,65	-10,54
Celkový součet	**1 137 472 500,00**	**1 733 307 888,61**	**1 210 256 827,95**	**69,82**

VÝDAJE:

Ukazatel	Schválený rozpočet 2021	Upravený rozpočet 2021	Plnění k 31.12.2021	Index %
101-Zemědělská a potravinářská činnost a rozvoj				
101 zvířecí útulky	1 250 000,00	1 450 000,00	1 449 999,88	100,00
101 ostatní výdaje	550 000,00	870 000,00	816 425,26	93,84
103-Lesní hospodářství				
103 ostatní výdaje	0,00	0,00	0,00	0,00
212-Ostatní odvětvové a oborové záležitosti v průmyslu a stavebnictví				
212 průmyslové zóny	1 190 000,00	990 000,00	567 310,82	57,30
212 Akce - Výkupy pozemků průmyslové zóny Nad Barborou	40 000 000,00	85 000 000,00	0,00	0,00
214-Vnitřní obchod, služby a cestovní ruch				
214 tržiště	410 000,00	334 140,00	94 687,78	28,34
214 cestovní ruch	849 000,00	879 000,00	849 054,72	96,59
216-Správa v odvětví energetiky, průmyslu, stavebnictví, obchodu a služeb				
216 ostatní výdaje	180 000,00	180 000,00	0,00	0,00
221-Pozemní komunikace				
221 zimní údržba	5 000 000,00	7 000 000,00	6 999 999,96	100,00
221 čištění	6 210 000,00	6 160 000,00	6 135 369,00	99,60
221 opravy	13 350 000,00	71 030 513,96	63 077 823,90	88,80
221 výdaje Fondu statické dopravy	3 500 000,00	17 173 478,34	5 145 688,39	29,96
221 Akce - Rekonstrukce mostu M46/6 přes Železárenský potok u střelnice v Karviné-Novém Městě	0,00	175 000,00	605,00	0,35
221 Akce - Lávka přes řeku Olši v Karviné-Loukách	0,00	2 000 000,00	239 580,00	11,98
221 Akce - Stavební úpravy ul. Březová v Karviné-Ráji	33 000 000,00	23 545 000,00	1 948 100,00	8,27
221 Akce - Oprava MK ul. Husova v Karviné-Fryštátě	14 000 000,00	11 046 000,00	5 039 920,99	45,63

Ukazatel	Schválený rozpočet 2021	Upravený rozpočet 2021	Plnění k 31.12.2021	Index %
221 Akce - Výstavba chodníku na ul. Polská v Karviné-Ráji	8 000 000,00	11 380 000,00	359 370,00	3,16
221 Akce - Stavební úpravy komunikace na ul. Poutní v Karviné-Mizerově	8 000 000,00	8 245 413,00	924 539,71	11,21
221 Akce - Stavební úpravy prostoru mezi tř. 17. listopadu a ul. Nedbalova v Karviné-Novém Městě	1 000 000,00	1 900 000,00	0,00	0,00
221 Akce - Stavební úpravy vnitrobloku mezi ul. Divišova a Bratr. Veverkových v Karviné-Hranicích	5 000 000,00	5 000 000,00	31 520,50	0,63
221 Akce - Oprava komunikace na ul. Zahradní v Karviné-Fryštátě	0,00	5 906 279,24	5 906 144,88	100,00
221 ostatní výdaje	7 272 000,00	8 826 180,51	7 044 168,34	79,81
222-Silniční doprava				
222 Akce - Inteligentní dopravní systém na tř. 17. listopadu v Karviné	24 000,00	120 931,66	48 400,00	40,02
222 ostatní výdaje	2 960 000,00	3 393 319,00	2 903 300,73	85,56
226-Správa v dopravě				
226 ostatní výdaje	58 000,00	61 515,00	31 186,85	50,70
229-Ostatní činnost a nespecifikované výdaje v dopravě				
229 dopravní obslužnost	37 188 000,00	37 188 000,00	37 041 941,60	99,61
229 dotace Moravskoslezskému kraji na příměstskou dopravní obslužnost	5 323 000,00	5 564 000,00	5 560 920,50	99,94
232-Odvádění a čištění odpadních vod				
232 rezerva na obnovu vodovodů a kanalizací	3 600 000,00	3 600 000,00	3 600 000,00	100,00
232 Akce - Výkupy pozemků pro kanalizační sběrač	0,00	263 574,00	263 574,00	100,00
232 ostatní výdaje	580 000,00	2 014 210,00	1 970 626,31	97,84
233-Vodní toky a vodohospodářská díla				
233 Akce - Revitalizace vodního toku Rájecký potok	0,00	220 000,00	154 154,00	70,07
233 Akce - Revitalizace vodní plochy v Parku Boženy Němcové v Karviné-Fryštátě	1 700 000,00	3 798 845,10	9 680,00	0,25
233 ostatní výdaje	1 830 000,00	2 089 431,57	2 070 610,75	99,10
251-Podpora podnikání				
251 ostatní výdaje	565 000,00	568 991,00	419 206,92	73,68
311-Předškolní a základní vzdělávání				
311 příspěvek na provoz ZŠ a MŠ	56 534 754,00	59 847 354,00	59 847 354,00	100,00
311 účelové transfery ZŠ a MŠ	18 938 036,00	40 458 110,36	40 458 110,36	100,00
311 Akce - Rekonstrukce učeben ZŠ a MŠ 3	10 050 000,00	9 054 400,45	8 916 400,45	98,48
311 Akce - Rekonstrukce učeben ZŠ a MŠ 4	24 400 000,00	18 049 144,41	17 931 079,41	99,35
311 Projekt - Místní akční plán rozvoje vzdělávání v ORP Karviná II	0,00	4 717 509,97	3 954 942,78	83,84
311 Projekt - Cvičení nezná hranic	0,00	511 224,78	511 224,78	100,00
311 Projekt - Odborné, kariérové a polytechnické vzdělávání v MSK II.	0,00	364 164,00	143 931,21	39,52
311 ostatní výdaje	4 750 000,00	5 742 000,00	5 677 421,93	98,88
321-Vysokoškolské vzdělávání				
321 příspěvek SU OPF Karviná IČ: 47813059 - na projekty	500 000,00	500 000,00	280 000,00	56,00
321 ostatní výdaje	60 000,00	60 000,00	0,00	0,00
323-Základní umělecké, jazykové a zájmové vzdělávání				
323 příspěvek na provoz pro Středisko volného času JUVENTUS IČ: 08385891	5 819 000,00	5 059 000,00	5 059 000,00	100,00

Ukazatel	Schválený rozpočet 2021	Upravený rozpočet 2021	Plnění k 31.12.2021	Index %
323 účelový transfer pro Středisko volného času JUVENTUS IČ: 08385891	798 499,00	1 141 599,00	1 141 599,00	100,00
329-Ostatní činnost a nespecifikované výdaje				
329 Projekt - AD TECH	0,00	201 222,47	154 115,31	76,59
329 Projekt - Make your way	0,00	164 688,25	164 353,82	99,80
329 ostatní výdaje	250 000,00	733 471,00	22 700,00	3,09
331-Kultura				
331 příspěvek na provoz pro Regionální knihovnu Karviná IČ: 00306355	29 174 428,00	29 174 428,00	29 174 428,00	100,00
331 příspěvek na provoz pro Městský dům kultury Karviná IČ: 00320463	23 962 000,00	23 462 000,00	23 462 000,00	100,00
331 účelový transfer pro Regionální knihovnu Karviná IČ: 00306355	1 033 283,00	2 940 283,00	2 940 283,00	100,00
331 účelový transfer pro Městský dům kultury Karviná IČ: 00320463	12 081 786,00	13 344 418,00	8 594 418,00	64,40
331 příspěvek Nadačnímu fondu Sborového studia Karviná IČ: 05733260 z Fondu primátora	950 000,00	950 000,00	950 000,00	100,00
331 příspěvek pro Symfonický dechový orchestr Májovák Karviná, z. s. IČ: 64628990 z Fondu primátora	730 000,00	730 000,00	730 000,00	100,00
331 příspěvek Iniciativě Dokořán, z. s. IČ: 27006549	500 000,00	500 000,00	500 000,00	100,00
331 Projekt - Hudba plyne ze Zamarského kopce do údolí Olše	6 000,00	6 000,00	0,00	0,00
331 Projekt - Publikace Skoro zapomniane	0,00	499 521,00	0,00	0,00
331 Projekt - Kultura v údolí řeky Olše	0,00	94 165,71	11 000,00	11,68
331 ostatní výdaje	2 473 000,00	5 859 729,00	862 078,40	14,71
332-Ochrana památek a péče o kulturní dědictví a národní a historické povědomí				
332 Zámek Fryštát	3 767 000,00	3 966 368,37	2 959 485,13	74,61
332 Projekt - Dědictví, které spojuje přes hranici	213 000,00	447 730,58	338 312,15	75,56
332 ostatní výdaje	865 000,00	2 655 497,18	2 430 658,69	91,53
334-Sdělovací prostředky				
334 ostatní výdaje	4 082 000,00	4 038 000,00	3 902 156,24	96,64
339-Ostatní činnosti v záležitostech kultury, církví a sdělovacích prostředků				
339 celoměstské akce	1 741 000,00	1 872 000,00	1 108 196,04	59,20
339 ostatní výdaje	559 000,00	449 000,00	414 025,71	92,21
341-Sport				
341 sportovní zařízení v majetku města	15 769 414,00	16 669 621,00	15 051 130,07	90,29
341 dotace na činnost STaRS Karviná, s.r.o. IČ: 25857444	29 000 000,00	29 000 000,00	29 000 000,00	100,00
341 příspěvky města sportu Sportovnímu klubu Karviná IČ: 48426938 na ledovou plochu	1 200 000,00	1 200 000,00	0,00	0,00
341 příspěvky města sportu Sportovnímu klubu Karviná IČ: 48426938 na činnost	3 800 000,00	0,00	0,00	0,00
341 příspěvky města sportu Městskému fotbalovému klubu Karviná IČ: 26618320 na fotbal - mládež	5 000 000,00	5 000 000,00	5 000 000,00	100,00
341 příspěvek na provoz sportovní haly Kovona Městskému fotbalovému klubu Karviná IČ: 26618320	600 000,00	600 000,00	600 000,00	100,00
341 příspěvky města sportu MFK Karviná a.s. IČ: 27795454	9 000 000,00	11 500 000,00	11 500 000,00	100,00
341 příspěvky města sportu HCB IČ: 42865123 na házenou - mládež	5 000 000,00	5 000 000,00	5 000 000,00	100,00

Ukazatel	Schválený rozpočet 2021	Upravený rozpočet 2021	Plnění k 31.12.2021	Index %
341 příspěvky města sportu HANDBALL MARKETING s.r.o. IČ: 29446252	4 000 000,00	5 300 000,00	5 300 000,00	100,00
341 příspěvky města sportu ostatní	5 000 000,00	8 355 915,39	6 325 000,00	75,69
341 ostatní výdaje	1 300 000,00	0,00	0,00	0,00
342-Zájmová činnost a rekreace				
342 kluby seniorů a spolkový dům	2 286 000,00	2 306 000,00	1 318 573,47	57,18
342 celoměstské akce	70 000,00	70 000,00	48 600,00	69,43
342 Akce - Dětské dopravní hřiště a rekreačně-sportovní areál v Karviné-Ráji	5 000 000,00	17 079 223,02	1 478 996,99	8,66
342 Akce - Volnočasový sportovní areál u Obchodní akademie v Karviné-Hranicích	0,00	56 188 967,12	56 188 871,43	100,00
342 Akce - Karvinské moře - 2. etapa	0,00	10 000 000,00	908 721,43	9,09
342 Projekt - Procházkou po Velkých Kunčicích - II. etapa stezky zdraví hraběnky Thun-Hohensteinové	17 000,00	17 000,00	0,00	0,00
342 ostatní výdaje	3 488 000,00	6 294 733,32	5 471 537,75	86,92
351-Ambulantní péče				
351 Akce - Budova č. p. 2379 na ul. Žižkova v Karviné-Mizerově	50 000 000,00	50 071 310,00	2 090 960,00	4,18
351 ostatní výdaje	6 110 000,00	8 161 118,00	7 069 820,99	86,63
352-Lůžková péče				
352 příspěvek Karvinské hornické nemocnici a.s. IČ: 60793490	350 000,00	350 000,00	350 000,00	100,00
352 příspěvek Nemocnici s poliklinikou Karviná-Ráj IČ: 00844853	350 000,00	1 350 000,00	1 300 000,00	96,30
352 příspěvek Lázním Darkov, a.s. IČ: 61974935	100 000,00	200 000,00	200 000,00	100,00
359-Ostatní činnost ve zdravotnictví				
359 ozdravné programy	1 465 000,00	605 000,00	7 302,00	1,21
359 ostatní výdaje	5 000,00	5 000,00	4 245,70	84,91
361-Rozvoj bydlení a bytové hospodářství				
361 finanční podpora individuální bytové výstavby	5 000 000,00	22 100 000,00	4 500 000,00	20,36
361 Akce - Úpravy objektu KOSMOS	0,00	4 600 000,00	4 547 162,18	98,85
361 Akce - Zateplení bytového domu U Lesa č. p. 871 v Karviné-Ráji	0,00	6 230 000,00	5 788 336,38	92,91
361 Akce - Oprava bytů 1+0 Borovského čp. 814 v Karviné-Ráji	0,00	9 500 000,00	1 412 383,09	14,87
361 ostatní výdaje	47 666 000,00	61 262 183,58	55 047 459,06	89,86
363-Komunální služby a územní rozvoj				
363 veřejné osvětlení	17 000 000,00	23 299 190,00	23 152 020,29	99,37
363 územně plánovací dokumentace a podklady	5 030 000,00	8 333 977,44	5 022 301,90	60,26
363 pohřebnictví	8 265 000,00	8 782 728,00	6 147 049,55	69,99
363 Akce - Přeshraniční ekomuzeum – prostranství Permon v Karviné	0,00	214 162,07	19 346,09	9,03
363 Akce - Rekonstrukce domů čp. 33-35 na Masarykově náměstí	10 500 000,00	125 581 299,58	43 762 742,40	34,85
363 Projekt - Strategické dokumenty statutárního města Karviné	1 500 000,00	6 256 703,58	2 672 863,81	42,72
363 ostatní výdaje	7 846 000,00	15 125 362,82	8 130 862,63	53,76
369-Ostatní činnost v oblasti bydlení, komunálních služeb a územního rozvoje				
369 Akce - Areál OSP v Karviné-Hranicích	5 000 000,00	0,00	0,00	0,00
369 Akce - Využití lokality nad Vagónkou v Karviné-Hranicích	8 000 000,00	8 870 667,30	616 620,00	6,95

Ukazatel	Schválený rozpočet 2021	Upravený rozpočet 2021	Plnění k 31.12.2021	Index %
369 Akce - Využití lokality Bažantnice v Karviné-Ráji	1 500 000,00	0,00	0,00	0,00
369 Akce - Lokalita nad Pískovnou v Karviné-Ráji	0,00	2 063 023,10	0,00	0,00
369 ostatní výdaje	1 249 000,00	1 584 000,00	1 276 788,10	80,61
371-Ochrana ovzduší a klimatu				
371 spolufinancování kotlíkových dotací	660 000,00	660 000,00	311 287,00	47,16
371 návratné finanční výpomoci	0,00	170 000,00	120 000,00	70,59
371 Projekt - Adaptační strategie na změnu klimatu statutárního města Karviné	1 380 000,00	1 539 800,00	803 557,37	52,19
371 ostatní výdaje	220 000,00	290 746,70	237 877,05	81,82
372-Nakládání s odpady				
372 ostatní výdaje	55 926 000,00	63 470 553,02	63 143 155,12	99,48
374-Ochrana přírody a krajiny				
374 veřejná zeleň	27 265 000,00	28 908 600,00	28 810 003,15	99,66
374 ostatní výdaje	638 000,00	988 000,00	987 999,99	100,00
376-Správa v ochraně životního prostředí				
376 ostatní výdaje	50 000,00	51 500,00	5 760,00	11,18
379-Ostatní činnosti v životním prostředí				
379 celoměstské akce	433 000,00	259 000,00	125 406,23	48,42
390-Ostatní činnosti související se službami pro obyvatelstvo				
390 ostatní výdaje	532 000,00	886 000,00	310 070,00	35,00
431-Sociální poradenství				
431 příspěvky na sociální péči	457 000,00	547 327,00	501 327,00	91,60
432-Sociální péče a pomoc dětem a mládeži				
432 příspěvky na sociální péči	20 000,00	20 000,00	0,00	0,00
433-Sociální péče a pomoc manželství a rodinám				
433 příspěvky na sociální péči	186 000,00	371 673,00	360 000,00	96,86
433 Projekt - Výkon pěstounské péče	0,00	8 906 287,16	1 153 711,07	12,95
434-Sociální rehabilitace a ostatní sociální péče a pomoc				
434 poskytování služby Senior taxi	1 320 000,00	1 320 000,00	1 253 956,87	95,00
434 příspěvek na provoz pro Sociální služby Karviná IČ: 70997136	25 752 100,00	27 452 100,00	27 452 100,00	100,00
434 účelový transfer pro Sociální služby Karviná IČ: 70997136	900 000,00	19 594 824,00	19 594 824,00	100,00
434 příspěvky na sociální péči	1 311 000,00	1 141 202,30	1 064 700,00	93,30
434 ostatní výdaje	368 000,00	378 000,00	270 687,89	71,61
435-Sociální služby v oblasti sociální péče				
435 příspěvky na sociální péči	2 138 000,00	1 945 740,00	1 916 340,00	98,49
437-Služby sociální prevence				
437 příspěvky na sociální péči	2 038 000,00	2 370 260,00	2 297 114,00	96,91
437 příspěvek Moravskoslezskému kraji do Fondu sociálních služeb	1 475 000,00	1 475 000,00	1 475 000,00	100,00
437 ostatní výdaje	160 000,00	160 000,00	0,00	0,00
521-Ochrana obyvatelstva				
521 ostatní výdaje	1 016 000,00	1 656 000,00	844 277,83	50,98
526-Státní správa v oblasti hospodářských opatření				

Ukazatel	Schválený rozpočet 2021	Upravený rozpočet 2021	Plnění k 31.12.2021	Index %
526 ostatní výdaje	0,00	5 303 500,00	5 288 500,00	99,72
527-Krizové řízení				
527 ostatní výdaje	292 000,00	276 568,43	200,00	0,07
531-Bezpečnost a veřejný pořádek				
531 sociální fond	1 596 000,00	2 394 671,81	1 494 393,00	62,40
531 platy a odměny včetně odvodů	54 774 000,00	55 159 264,06	55 157 376,67	100,00
531 energie	1 070 000,00	1 160 004,07	1 053 194,48	90,79
531 autoprovoz	4 333 000,00	5 631 663,00	4 598 499,49	81,65
531 Akce - GO střech budov "A" a "C" Městské policie Karviná	0,00	878 944,22	878 944,22	100,00
531 Projekt - Veřejně prospěšné práce	89 000,00	141 676,52	138 693,52	97,89
531 provozní záloha	0,00	0,00	0,00	0,00
531 ostatní výdaje	3 231 000,00	3 931 300,00	3 413 632,67	86,83
539-Ostatní záležitosti bezpečnosti a veřejného pořádku				
539 prevence kriminality	350 000,00	239 618,00	95 584,85	39,89
539 Projekt - Asistenti prevence kriminality	0,00	581 256,00	558 269,88	96,05
539 Projekt - Bezpečnost bez hranic - projekt spolupráce městských policií z Jastrzebie-Zdroju, Karviné a Havířova	0,00	12 690,00	11 149,00	87,86
539 Projekt - Bezpečnostní stojany na jízdní kola	0,00	38 000,00	37 996,80	99,99
551-Požární ochrana				
551 příspěvek Hasičskému záchrannému sboru Moravskoslezského kraje IČ: 70884561	500 000,00	500 000,00	500 000,00	100,00
551 Akce - Hasičská zbrojnice v Karviné-Loukách	0,00	144 930,00	0,00	0,00
551 ostatní výdaje	1 341 000,00	1 357 489,00	819 104,26	60,34
611-Zastupitelské orgány a volby				
611 sociální fond	404 000,00	567 351,00	379 769,00	66,94
611 platy a odměny včetně odvodů	12 472 000,00	12 472 000,00	10 040 287,72	80,50
611 volby	100 000,00	2 019 000,00	1 975 918,03	97,87
611 ostatní výdaje	1 040 000,00	1 040 000,00	230 743,58	22,19
617-Regionální a místní správa				
617 sociální fond	11 007 000,00	14 863 750,94	13 434 548,58	90,38
617 platy a odměny včetně odvodů	186 042 000,00	187 415 563,38	187 414 371,76	100,00
617 energie	7 474 000,00	6 452 414,66	5 155 313,46	79,90
617 autoprovoz	1 575 000,00	1 575 000,00	1 444 985,95	91,75
617 výpočetní technika	20 015 000,00	22 169 848,00	21 871 295,80	98,65
617 příspěvek Sdružení lázeňských míst ČR IČ: 67155197	95 000,00	95 000,00	87 644,50	92,26
617 příspěvek SDRUŽENÍ HISTORICKÝCH SÍDEL ČECH, MORAVY A SLEZSKA IČ: 65992466	65 000,00	65 000,00	62 554,00	96,24
617 příspěvek SVAZU MĚST A OBCÍ ČESKÉ REPUBLIKY IČ: 63113074	175 000,00	175 000,00	172 639,36	98,65
617 příspěvek Svazku měst a obcí okresu Karviná IČ: 75066611	280 000,00	280 000,00	260 640,00	93,09
617 příspěvek Sdružení pro rozvoj Moravskoslezského kraje IČ: 00576310	5 000,00	5 000,00	0,00	0,00
617 Akce - Stavební úpravy podkroví a oprava části střechy budovy čp. 618 na ul. Karola Śliwky v Karviné-Fryštátě	0,00	5 111 000,00	107 590,00	2,11

Ukazatel	Schválený rozpočet 2021	Upravený rozpočet 2021	Plnění k 31.12.2021	Index %
617 Projekt - Operativní leasing dvou elektromobilů pro statutární město Karviná	500 000,00	500 000,00	410 916,00	82,18
617 Projekt - Rozvoj MKDS 2021	0,00	251 683,00	251 682,90	100,00
617 provozní záloha	0,00	0,00	0,00	0,00
617 ostatní výdaje	15 445 000,00	14 832 044,97	11 817 824,73	79,68
622-Zahraniční pomoc a mezinárodní spolupráce (jinde nezařazená)				
622 Projekt - 26 let spolupráce měst Jastrzębie-Zdrój, Karviná, Havířov	300 000,00	300 000,00	0,00	0,00
622 Projekt - Železná cyklotrasa - podpora EKOturistiky	0,00	550 000,00	306 470,95	55,72
622 Projekt - MODEL.GO	0,00	1 745 000,00	27 980,00	1,60
631-Obecné příjmy a výdaje z finančních operací				
631 ostatní výdaje	295 000,00	295 000,00	168 634,91	57,16
632-Pojištění funkčně nespecifikované				
632 pojištění	6 069 200,00	6 069 200,00	5 724 728,00	94,32
639-Ostatní finanční operace				
639 platby daní	7 000 000,00	21 696 350,00	15 369 912,40	70,84
640-Ostatní činnosti				
640 finanční vypořádání	1 000 000,00	85 754 457,14	6 802 802,40	7,93
Celkový součet	**1 137 472 500,00**	**1 733 307 888,61**	**1 210 256 827,95**	**69,82**

PŘÍSPĚVKY A DOTACE PŘÍSPĚVKOVÝM ORGANIZACÍM

Ukazatel	Schválený rozpočet 2021	Upravený rozpočet 2021	Plnění k 31.12.2021	Index %
MěDK	**36 043 786,00**	**36 806 418,00**	**32 056 418,00**	**87,09**
331 příspěvek na provoz pro Městský dům kultury Karviná IČ: 00320463				
příspěvek na provoz	23 962 000,00	23 462 000,00	23 462 000,00	100,00
331 účelový transfer pro Městský dům kultury Karviná IČ: 00320463				
příspěvek na celoměstské akce	5 750 000,00	5 750 000,00	1 000 000,00	17,39
příspěvek na odpisy	6 331 786,00	6 614 418,00	6 614 418,00	100,00
Projekt "Prolínání kultur 2021 - festival národnostních menšin" pro MěDK	0,00	80 000,00	80 000,00	100,00
Projekt "Tvorba bezpečnostních plánů a bezpečnostních procedur – objektů Městský dům kultury Karviná" pro MěDK	0,00	300 000,00	300 000,00	100,00
Projekt "Zpracování analýzy rizik a zabezpečení ochrany měkkého cíle – objektů Městský dům kultury Karviná" pro MěDK	0,00	600 000,00	600 000,00	100,00
Regionální knihovna	**30 207 711,00**	**32 114 711,00**	**32 114 711,00**	**100,00**
331 příspěvek na provoz pro Regionální knihovnu Karviná IČ: 00306355				
příspěvek na provoz	29 174 428,00	29 174 428,00	29 174 428,00	100,00
331 účelový transfer pro Regionální knihovnu Karviná IČ: 00306355				
příspěvek na celoměstské akce	229 500,00	229 500,00	229 500,00	100,00
příspěvek na odpisy	803 783,00	803 783,00	803 783,00	100,00
Výkon regionálních funkcí knihoven v MSK pro RKK	0,00	1 847 000,00	1 847 000,00	100,00
Projekt „Zvyšování a prohlubování informační vzdělanosti knihovníků na Karvinsku“ pro RKK	0,00	13 000,00	13 000,00	100,00
Projekt "Mezinárodní knihovnická konference Profese knihovník-Knihovník v přímých službách" pro RKK	0,00	35 000,00	35 000,00	100,00
Projekt "Doplnění knihovního fondu polské literatury potřeby všech věkových kategorií s důrazem na dětského čtenáře" pro RKK	0,00	12 000,00	12 000,00	100,00
Sociální služby Karviná	**26 652 100,00**	**47 046 924,00**	**47 046 924,00**	**100,00**
434 příspěvek na provoz pro Sociální služby Karviná IČ: 70997136				
příspěvek na provoz	25 752 100,00	27 452 100,00	27 452 100,00	100,00
434 účelový transfer pro Sociální služby Karviná IČ: 70997136				
příspěvek na odpisy	900 000,00	956 397,00	956 397,00	100,00
Dotace na financování sociálních služeb pro SSKa	0,00	11 026 000,00	11 026 000,00	100,00
Projekt "Podpora služeb sociální prevence 3" pro SSKa	0,00	3 707 000,00	3 707 000,00	100,00
Dotace na odměny zaměstnanců sociálních služeb v souvislosti s výkonem povolání v období epidemie koronaviru pro SSK	0,00	3 574 240,00	3 574 240,00	100,00
Dotace na sanaci vícenákladů a výpadku příjmů v soc. službách v souvislosti s trvajícími dopady epidemie COVID_19 pro SSK	0,00	331 187,00	331 187,00	100,00
Středisko volného času JUVENTUS	**6 617 499,00**	**6 200 599,00**	**6 200 599,00**	**100,00**
323 příspěvek na provoz pro Středisko volného času JUVENTUS IČ: 08385891				
příspěvek na provoz	5 819 000,00	5 059 000,00	5 059 000,00	100,00

Ukazatel	Schválený rozpočet 2021	Upravený rozpočet 2021	Plnění k 31.12.2021	Index %
323 účelový transfer pro Středisko volného času JUVENTUS IČ: 08385891				
příspěvek na odpisy	798 499,00	798 499,00	798 499,00	100,00
Dotace na okresní a krajská kola soutěží typu A a B vyhlášných MŠMT pro SVČ Juventus	0,00	116 000,00	116 000,00	100,00
Dotace na Zajištění předmětových soutěží v okrese Karviná pro SVČ Juventus	0,00	104 800,00	104 800,00	100,00
Projekt Celoroční sportovní soutěže žáků základních škol pod názvem Pohár primátora pro SVČ Juventus	0,00	100 000,00	100 000,00	100,00
Dotace na Zajištění okresních kol předmětových soutěží pro SVČ Juventus	0,00	22 300,00	22 300,00	100,00
ZŠ a MŠ Borovského	**6 728 000,00**	**6 828 000,00**	**6 828 000,00**	**100,00**
311 příspěvek na provoz ZŠ a MŠ				
příspěvek na provoz	5 228 000,00	5 228 000,00	5 228 000,00	100,00
311 účelové transfery ZŠ a MŠ				
příspěvek na odpisy	1 500 000,00	1 600 000,00	1 600 000,00	100,00
ZŠ a MŠ Cihelní	**6 740 891,00**	**13 840 742,25**	**13 840 742,25**	**100,00**
311 příspěvek na provoz ZŠ a MŠ				
příspěvek na provoz	5 456 375,00	5 456 375,00	5 456 375,00	100,00
311 účelové transfery ZŠ a MŠ				
příspěvek do fondu investic	0,00	2 800 000,00	2 800 000,00	100,00
příspěvek na odpisy	1 284 516,00	1 284 516,00	1 284 516,00	100,00
Projekt "Šíření příkladů dobré praxe - ZŠ a MŠ Cihelní, Karviná" pro ZŠ a MŠ Cihelní	0,00	3 042 041,25	3 042 041,25	100,00
Projekt "Na Cihelní společně III" pro ZŠ a MŠ Cihelní	0,00	1 257 810,00	1 257 810,00	100,00
ZŠ a MŠ Dělnická	**9 088 000,00**	**10 382 559,75**	**10 382 559,75**	**100,00**
311 příspěvek na provoz ZŠ a MŠ				
příspěvek na provoz	8 081 000,00	9 181 000,00	9 181 000,00	100,00
311 účelové transfery ZŠ a MŠ				
příspěvek na odpisy	1 007 000,00	1 007 000,00	1 007 000,00	100,00
Projekt "Poskytování bezplatné stravy dětem ohroženým chudobou ve školách z prostředků OP PMP v MSK" pro ZŠ a MŠ Dělnická	0,00	194 559,75	194 559,75	100,00
ZŠ a MŠ Dr. Olszaka (polská)	**2 783 000,00**	**5 034 220,00**	**5 034 220,00**	**100,00**
311 příspěvek na provoz ZŠ a MŠ				
příspěvek na provoz	2 067 000,00	2 121 000,00	2 121 000,00	100,00
311 účelové transfery ZŠ a MŠ				
příspěvek do fondu investic	0,00	1 446 000,00	1 446 000,00	100,00
příspěvek na odpisy	716 000,00	744 900,00	744 900,00	100,00
Projekt "Poznáváme inkluzi III" pro ZŠ a MŠ s polským jazykem vyučovacím	0,00	722 320,00	722 320,00	100,00
ZŠ a MŠ Družby	**7 019 000,00**	**7 705 170,00**	**7 705 170,00**	**100,00**
311 příspěvek na provoz ZŠ a MŠ				
příspěvek na provoz	5 574 000,00	5 719 000,00	5 719 000,00	100,00
311 účelové transfery ZŠ a MŠ				
příspěvek na odpisy	1 380 000,00	1 380 000,00	1 380 000,00	100,00
příspěvek na správu zahrad a sportovišť	65 000,00	65 000,00	65 000,00	100,00
Projekt "Poskytování bezplatné stravy dětem ohroženým chudobou ve školách z prostředků OP PMP v MSK" pro ZŠ a MŠ Družby	0,00	541 170,00	541 170,00	100,00

Ukazatel	Schválený rozpočet 2021	Upravený rozpočet 2021	Plnění k 31.12.2021	Index %
ZŠ a MŠ Majakovského	**4 862 059,00**	**5 542 059,00**	**5 542 059,00**	**100,00**
311 příspěvek na provoz ZŠ a MŠ				
příspěvek na provoz	3 810 000,00	4 003 000,00	4 003 000,00	100,00
311 účelové transfery ZŠ a MŠ				
příspěvek do fondu investic	0,00	457 000,00	457 000,00	100,00
příspěvek na odpisy	982 059,00	982 059,00	982 059,00	100,00
příspěvek na správu zahrad a sportovišť	70 000,00	100 000,00	100 000,00	100,00
ZŠ a MŠ Mendelova	**6 966 844,00**	**10 724 163,62**	**10 724 163,62**	**100,00**
311 příspěvek na provoz ZŠ a MŠ				
příspěvek na provoz	5 017 800,00	5 437 800,00	5 437 800,00	100,00
311 účelové transfery ZŠ a MŠ				
příspěvek do fondu investic	0,00	3 300 000,00	3 300 000,00	100,00
příspěvek na odpisy	1 744 044,00	1 744 044,00	1 744 044,00	100,00
příspěvek na správu zahrad a sportovišť	205 000,00	205 000,00	205 000,00	100,00
Projekt "Poskytování bezplatné stravy dětem ohroženým chudobou ve školách z prostředků OP PMP v MSK" pro ZŠ a MŠ Mendelova	0,00	37 319,62	37 319,62	100,00
ZŠ a MŠ Prameny	**5 860 478,00**	**8 280 478,00**	**8 280 478,00**	**100,00**
311 příspěvek na provoz ZŠ a MŠ				
příspěvek na provoz	4 643 100,00	4 963 100,00	4 963 100,00	100,00
311 účelové transfery ZŠ a MŠ				
příspěvek do fondu investic	0,00	2 100 000,00	2 100 000,00	100,00
příspěvek na odpisy	1 037 378,00	1 037 378,00	1 037 378,00	100,00
příspěvek na správu zahrad a sportovišť	180 000,00	180 000,00	180 000,00	100,00
ZŠ a MŠ Slovenská	**4 702 506,00**	**7 250 214,35**	**7 250 214,35**	**100,00**
311 příspěvek na provoz ZŠ a MŠ				
příspěvek na provoz	3 549 000,00	4 103 000,00	4 103 000,00	100,00
311 účelové transfery ZŠ a MŠ				
příspěvek do fondu investic	0,00	1 096 000,00	1 096 000,00	100,00
příspěvek na odpisy	1 153 506,00	1 153 506,00	1 153 506,00	100,00
Projekt "Škola není nuda II" pro ZŠ a MŠ Slovenská	0,00	785 603,00	785 603,00	100,00
Projekt "Poskytování bezplatné stravy dětem ohroženým chudobou ve školách z prostředků OP PMP v MSK" pro ZŠ a MŠ Slovenská	0,00	112 105,35	112 105,35	100,00
ZŠ a MŠ Školská	**3 987 396,00**	**6 580 287,00**	**6 580 287,00**	**100,00**
311 příspěvek na provoz ZŠ a MŠ				
příspěvek na provoz	3 405 000,00	3 577 600,00	3 577 600,00	100,00
311 účelové transfery ZŠ a MŠ				
příspěvek do fondu investic	0,00	1 527 400,00	1 527 400,00	100,00
příspěvek na odpisy	527 396,00	527 396,00	527 396,00	100,00
příspěvek na správu zahrad a sportovišť	55 000,00	55 000,00	55 000,00	100,00
Projekt "Poskytování bezplatné stravy dětem ohroženým chudobou ve školách z prostředků OP PMP v MSK" pro ZŠ a MŠ Školská	0,00	55 440,00	55 440,00	100,00
Projekt "Škola v nás" pro ZŠ a MŠ Školská	0,00	837 451,00	837 451,00	100,00
ZŠ a MŠ U Lesa	**5 865 771,00**	**7 753 621,39**	**7 753 621,39**	**100,00**
311 příspěvek na provoz ZŠ a MŠ				

Ukazatel	Schválený rozpočet 2021	Upravený rozpočet 2021	Plnění k 31.12.2021	Index %
příspěvek na provoz	4 423 083,00	4 423 083,00	4 423 083,00	100,00
311 účelové transfery ZŠ a MŠ				
příspěvek do fondu investic	0,00	652 520,14	652 520,14	100,00
příspěvek na odpisy	1 264 688,00	1 264 688,00	1 264 688,00	100,00
příspěvek na správu zahrad a sportovišť	178 000,00	178 000,00	178 000,00	100,00
Projekt "Šablony III-ZŠ a MŠ U Lesa" pro ZŠ a MŠ U Lesa	0,00	1 163 967,00	1 163 967,00	100,00
Projekt "Poskytování bezplatné stravy dětem ohroženým chudobou ve školách z prostředků OP PMP v MSK" pro ZŠ a MŠ U Lesa	0,00	71 363,25	71 363,25	100,00
ZŠ a MŠ U Studny	**6 368 845,00**	**10 383 949,00**	**10 383 949,00**	**100,00**
311 příspěvek na provoz ZŠ a MŠ				
příspěvek na provoz	5 280 396,00	5 634 396,00	5 634 396,00	100,00
311 účelové transfery ZŠ a MŠ				
příspěvek do fondu investic	0,00	2 446 000,00	2 446 000,00	100,00
příspěvek na odpisy	988 449,00	988 449,00	988 449,00	100,00
příspěvek na správu zahrad a sportovišť	100 000,00	100 000,00	100 000,00	100,00
Projekt "Rozvojové programy na ZŠ a MŠ U Studny III" pro ZŠ a MŠ U Studny	0,00	1 215 104,00	1 215 104,00	100,00
Celkový součet	**170 493 886,00**	**222 474 116,36**	**217 724 116,36**	**97,86**

II. KOMENTÁŘ K PLNĚNÍ ROZPOČTU

Rozpočet statutárního města Karviné na rok 2021 byl schválen Zastupitelstvem města Karviné dne 7. 12. 2020 usnesením č. 391 v celkovém objemu rozpočtových zdrojů a rozpočtových výdajů ve výši 1 mld. 137 mil. 472 tis. 500 Kč.

V průběhu roku byly provedeny rozpočtové úpravy ve výši 595 mil. 835 tis. 388,61 Kč v souladu s usnesením Zastupitelstva města Karviné č. 422 ze dne 25. 1. 2021, č. 441 ze dne 15. 3. 2021, č. 463 a č. 472 ze dne 26. 4. 2021 a usneseními Rady města Karviné č. 2086 ze dne 17. 2. 2021, č. 2133 ze dne 3. 3. 2021, č. 2182 ze dne 17. 3. 2021, č. 2214 ze dne 31. 3. 2021, č. 2253 ze dne 14. 4. 2021, č. 2290 ze dne 28. 4 2021, č. 2320 ze dne 12. 5. 2021, č. 2351 ze dne 26. 5. 2021, č. 2395 ze dne 9. 6. 2021, č. 2457 a č. 2459 ze dne 23. 6. 2021, č. 2471 ze dne 21. 7. 2021, č. 2511 ze dne 25. 8. 2021, č. 2568 ze dne 8. 9. 2021, č. 2602 ze dne 22. 9. 2021, č. 2631 ze dne 6. 10. 2021, č. 2665 ze dne 20. 10. 2021, č. 2724 ze dne 3. 11. 2021, č. 2754 ze dme 16. 11. 2021, č. 2794 ze dne 1. 12. 2021, č. 2838, č. 2841, č. 2843 a č. 2851 ze dne 15. 12. 2021 a č. 2913 ze dne 12. 1. 2022.

Celkový objem upraveného rozpočtu statutárního města Karviné představoval částku 1 mld. 733 mil. 307 tis. 888,61 Kč.

Hospodaření statutárního města Karviné skončilo rok 2021 kladným rozdílem mezi příjmy a výdaji ve výši 68 mil. 520 tis. 166,65 Kč.

ZDROJE

1 Daňové příjmy

Celkové daňové příjmy byly naplněny na 116,51 %, ve výši 930,68 mil. Kč.

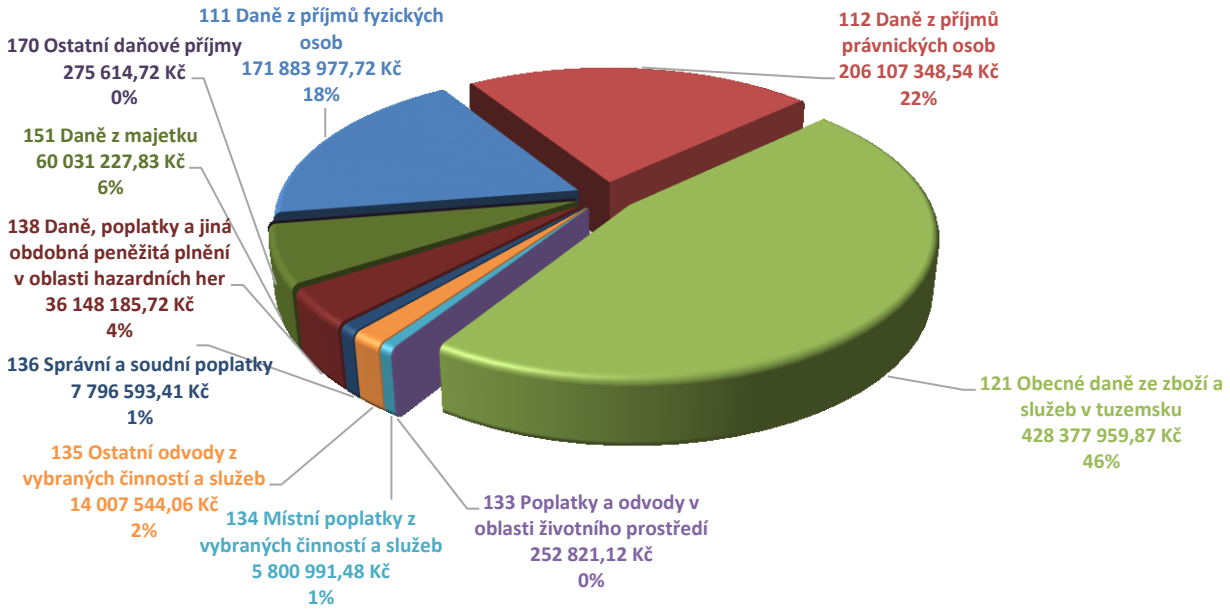

1 Daňové příjmy	Schválený rozpočet 2021	Upravený rozpočet 2021	Plnění k 31. 12. 2021	Index %
111 Daně z příjmů fyzických osob	200 000 000,00	200 000 000,00	171 883 977,72	85,94
112 Daně z příjmů právnických osob	130 000 000,00	144 696 350,00	206 107 348,54	142,44
121 Obecné daně ze zboží a služeb v tuzemsku	343 000 000,00	343 000 000,00	428 377 959,87	124,89
133 Poplatky a odvody v oblasti životního prostředí	52 000,00	52 000,00	252 821,12	486,19
134 Místní poplatky z vybraných činností a služeb	4 000 000,00	4 000 000,00	5 800 991,48	145,02
135 Ostatní odvody z vybraných činností a služeb	10 850 000,00	10 850 000,00	14 007 544,06	129,10
136 Správní a soudní poplatky	6 186 000,00	6 186 000,00	7 796 593,41	126,04
138 Daně, poplatky a jiná obdobná peněžitá plnění v oblasti hazardních her	30 000 000,00	30 000 000,00	36 148 185,72	120,49
151 Daně z majetku	60 000 000,00	60 000 000,00	60 031 227,83	100,05
170 Ostatní daňové příjmy	0,00	0,00	275 614,72	0,00

111 Daně z příjmů fyzických osob

Představovaly daň z příjmů fyzických osob placenou plátci (daň ze závislé činnosti a funkčních požitků) ve výši 140,45 mil. Kč, placenou poplatníky (daň placená na základě podaných daňových přiznání) ve výši 8,75 mil. Kč a vybíranou srážkou (daň z příjmů zdaňovaných zvláštní sazbou) ve výši 22,69 mil. Kč. Nižší plnění daně z příjmů fyzických osob bylo v důsledku zrušení institutu superhrubé mzdy vedoucí ke snížení zdanění mezd a výplatou kompenzačního bonusu podnikatelům.

112 Daně z příjmů právnických osob

Jednalo se o daň z příjmů právnických osob ve výši 191,41 mil. Kč a daň z příjmů právnických osob za obce ve výši 14,70 mil. Kč. U daně z příjmů právnických osob za obce se jednalo o proúčtování daňové povinnosti statutárního města Karviné za rok 2020 současně do příjmů i výdajů. K faktickému převodu daně nedochází, pouze se předkládá daňové přiznání.

121 Obecné daně ze zboží a služeb v tuzemsku

Příjem daně z přidané hodnoty ve výši 428,38 mil. Kč.

133 Poplatky a odvody v oblasti životního prostředí

Odvody za odnětí půdy ze zemědělského půdního fondu ve výši 250,55 tis. Kč a poplatky za odnětí pozemků plnění funkcí lesa ve výši 2,27 tis. Kč.

134 Místní poplatky z vybraných činností a služeb

Poplatek za užívání veřejného prostranství ve výši 1,68 mil. Kč, poplatek za provoz systému shromažďování, sběru, přepravy, třídění, využívání a odstraňování komunálních odpadů ve výši 1,70 mil. Kč, poplatek ze psů ve výši 2,21 mil. Kč, poplatek z pobytu ve výši 203,30 tis. Kč.

135 Ostatní odvody z vybraných činností a služeb

Příjmy úhrad za dobývání nerostů a poplatků za geologické práce dle horního zákona ve výši 12,96 mil. Kč a příjmy za zkoušky z odborné způsobilosti od žadatelů o řidičská oprávnění ve výši 1,06 mil. Kč.

136 Správní poplatky

Poplatky vybírané na základě zákona č. 634/2004 Sb., o správních poplatcích. Největší vybraný objem činily poplatky při výkonu dopravně-správních agend ve výši 4,09 mil. Kč, poplatky ve stavebním řízení ve výši 1,12 mil. Kč, poplatky za vydání cestovních dokladů ve výši 1,10 mil. Kč a poplatky za výpisy z živnostenského rejstříku ve výši 483,22 tis. Kč.

138 Daně, poplatky a jiná obdobná peněžitá plnění v oblasti hazardních her

Daně z hazardních a technických her dle zákona č. 187/2016 Sb., o dani z hazardních her, ve výši 36,15 mil. Kč. Většina příjmů je odvislá od počtu povolených hracích přístrojů ve městě.

151 Daně z majetku
Příjem daně z nemovitých věcí nacházejících se v katastrálním území města ve výši 60,03 mil. Kč. Termíny splatnosti daně pro rok 2021 byly 31. 5. a 30. 11.

170 Ostatní daňové příjmy
Exekuční náklady k poplatkům ve výši 275,61 tis. Kč.

2 Nedaňové příjmy

Celkové nedaňové příjmy byly naplněny na 148,47 %, ve výši 183,85 mil. Kč.

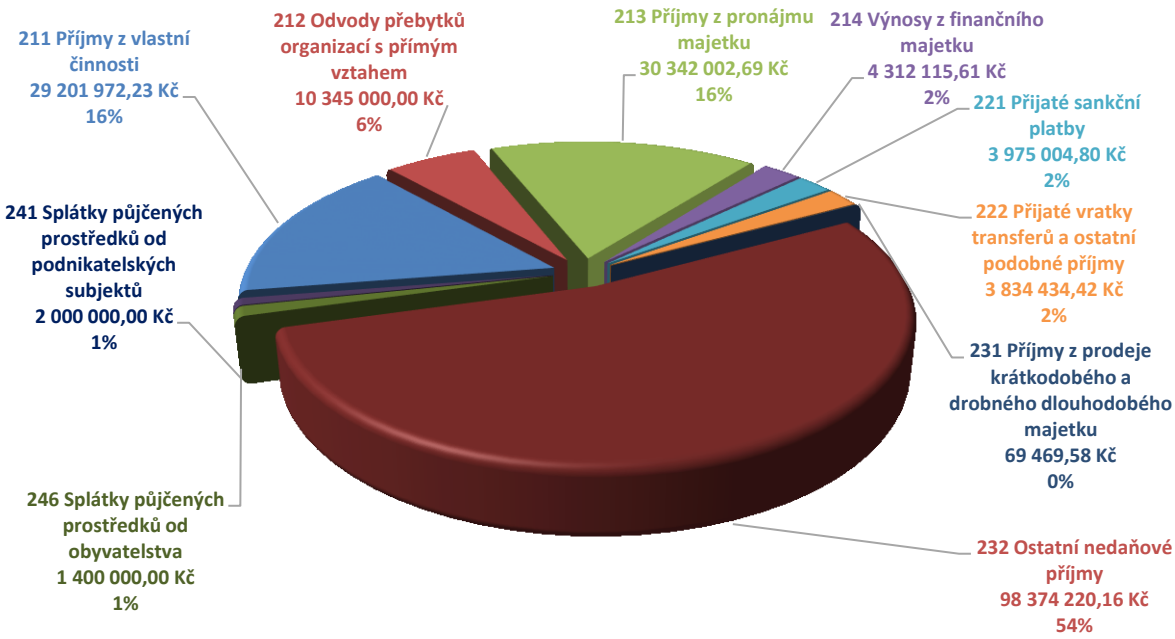

2 Nedaňové příjmy	Schválený rozpočet 2021	Upravený rozpočet 2021	Plnění k 31. 12. 2021	Index %
211 Příjmy z vlastní činnosti	25 028 500,00	26 998 500,00	29 201 972,23	108,16
212 Odvody přebytků organizací s přímým vztahem	0,00	10 345 000,00	10 345 000,00	100,00
213 Příjmy z pronájmu majetku	30 988 000,00	29 988 000,00	30 342 002,69	101,18
214 Výnosy z finančního majetku	0,00	0,00	4 312 115,61	0,00
221 Přijaté sankční platby	3 343 000,00	3 531 000,00	3 975 004,80	112,57
222 Přijaté vratky transferů a ostatní podobné příjmy	0,00	2 503 183,70	3 834 434,42	153,18
231 Příjmy z prodeje krátkodobého a drobného dlouhodobého majetku	0,00	0,00	69 469,58	0,00
232 Ostatní nedaňové příjmy	4 763 000,00	48 463 641,76	98 374 220,16	202,99
241 Splátky půjčených prostředků	0,00	2 000 000,00	2 000 000,00	100,00

od podnikatelských subjektů				
246 Splátky půjčených prostředků od obyvatelstva	0,00	0,00	1 400 000,00	0,00

211 Příjmy z vlastní činnosti
Zejména příjmy za služby poskytované s nájmem bytů a nebytových prostor (bytový fond) ve výši 16,20 mil. Kč, příjmy za služby poskytované s nájmem nebytových prostor ve výši 5,19 mil. Kč, příjmy z pohřebnictví ve výši 3,62 mil. Kč, příjmy z letního koupaliště ve výši 1,01 mil. Kč, příjmy z parkovného ve výši 1,20 mil. Kč a příjmy za zřízení služebnosti (věcná břemena) ve výši 1,45 mil. Kč.

212 Odvody přebytků organizací s přímým vztahem
Odvody zdrojů fondů investic příspěvkových organizací - Městský dům kultury Karviná ve výši 7,10 mil. Kč, Sociální služby Karviná ve výši 1,00 mil. Kč a základní a mateřské školy ve výši 2,25 mil. Kč.

213 Příjmy z pronájmu majetku
Především příjmy z pronájmu bytů a nebytových prostor (bytový fond) ve výši 16,37 mil. Kč, příjmy z pronájmu nemovitých věcí - dešťová zdrž a kanalizační sběrač ve výši 5 mil. Kč, příjmy z pronájmu nebytových prostor ve výši 5,42 mil. Kč, příjmy z pronájmu pozemků ve výši 1,90 mil. Kč, pronájem sloupů veřejného osvětlení 545 tis. Kč a příjmy z pachtovného 206,27 tis. Kč (kanalizační sběrač a dešťová zdrž).

214 Výnosy z finančního majetku
Zejména příjmy z úroků ve výši 4,30 mil. Kč. Jedná se o úroky z prostředků města na běžných bankovních účtech, spořicích účtech a účtech termínovaných vkladů. Příjem dividendy od společnosti Depos Horní Suchá, a.s. ve výši 11,90 tis. Kč.

221 Přijaté sankční platby
Jedná se o sankční platby (pokuty) přijaté od jiných subjektů, zejména za přestupky v dopravě ve výši 2,15 mil. Kč, pokuty uložené městskou policií ve výši 645,90 tis. Kč a sankce uložené dle zákona č. 251/2016 Sb., o některých přestupcích, ve výši 689,72 tis. Kč.

222 Přijaté vratky transferů a ostatní příjmy z finančního vypořádání
Vratky nedočerpaných příspěvků, dotací a dávek poskytnutých v předchozích letech ve výši 3,83 mil. Kč.

231 Příjmy z prodeje krátkodobého a drobného dlouhodobého majetku
Jedná se o příjem z prodeje vyřazených služebních pistolí ve výši 36,80 tis. Kč, příjmy z prodejů dvou služebních psů 30 tis. Kč, příjem z prodeje ICT zařízení ve výši 2,35 tis. Kč a příjem za sběrový papírový odpad ve výši 324 Kč.

232 Ostatní nedaňové příjmy
Nejvýznamnější byly finanční prostředky od společnosti OKD, a.s. ve výši 83,11 mil. Kč na rozvoj a obnovu města. Dále především příjmy za zpětný odběr recyklovatelných složek odpadu ve výši 6,58 mil. Kč, úhrady za omezení užívání pozemků ve výši 2,45 mil. Kč a částky z vyúčtování služeb za předchozí rok u bytového fondu ve výši 1,40 mil. Kč.

241 Splátky půjčených prostředků od podnikatelských subjektů
Příjem splátky zápůjčky společnosti Technické služby Karviná, a. s. ve výši 2 mil. Kč.

246 Splátky půjčených prostředků od obyvatelstva
Splátky zápůjček poskytnutých obyvatelům města na předfinancování kotlíkových dotací ve výši 1,40 mil. Kč.

3 Kapitálové příjmy

Celkové kapitálové příjmy činily 4,53 mil. Kč, což představuje plnění na 481,64 %.

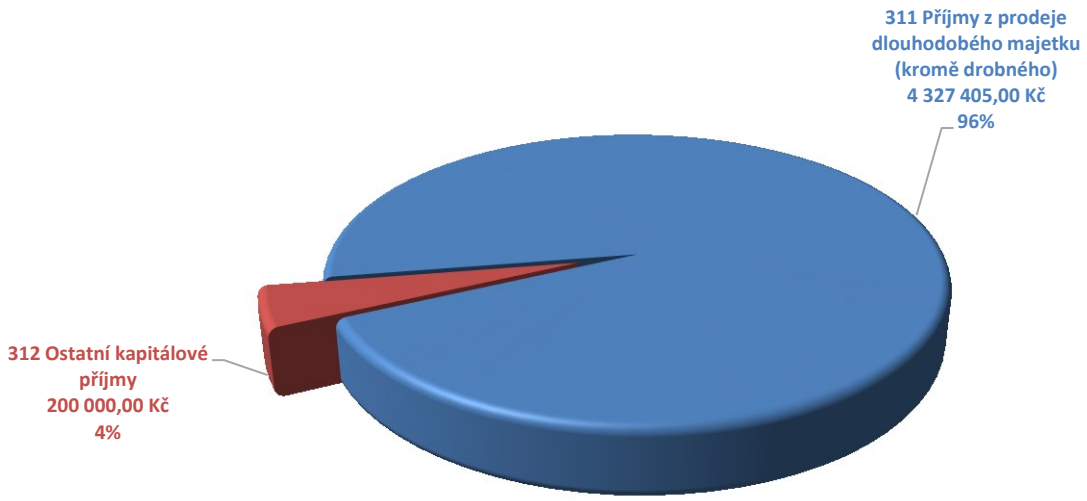

3 Kapitálové příjmy	Schválený rozpočet 2021	Upravený rozpočet 2021	Plnění k 31. 12. 2021	Index %
311 Příjmy z prodeje dlouhodobého majetku (kromě drobného)	740 000,00	740 000,00	4 327 405,00	584,78
312 Ostatní kapitálové příjmy	0,00	200 000,00	200 000,00	100,00

311 Příjmy z prodeje dlouhodobého majetku (kromě drobného)
Zahrnují příjmy z prodeje bytů ve výši 3,21 mil. Kč, splátky jistin od Bytového družstva Karviná v rámci majetkoprávního vypořádání ve výši 745 tis. Kč, příjem z prodeje služebního vozidla ve výši 216,20 tis. Kč a příjmy z prodeje pozemků ve výši 154 tis. Kč.

312 Ostatní kapitálové příjmy
Jedná se o přijetí daru na úpravu povrchu dopadové plochy hřiště workout Dubina od nadace OKD ve výši 200 tis. Kč.

4 Přijaté transfery

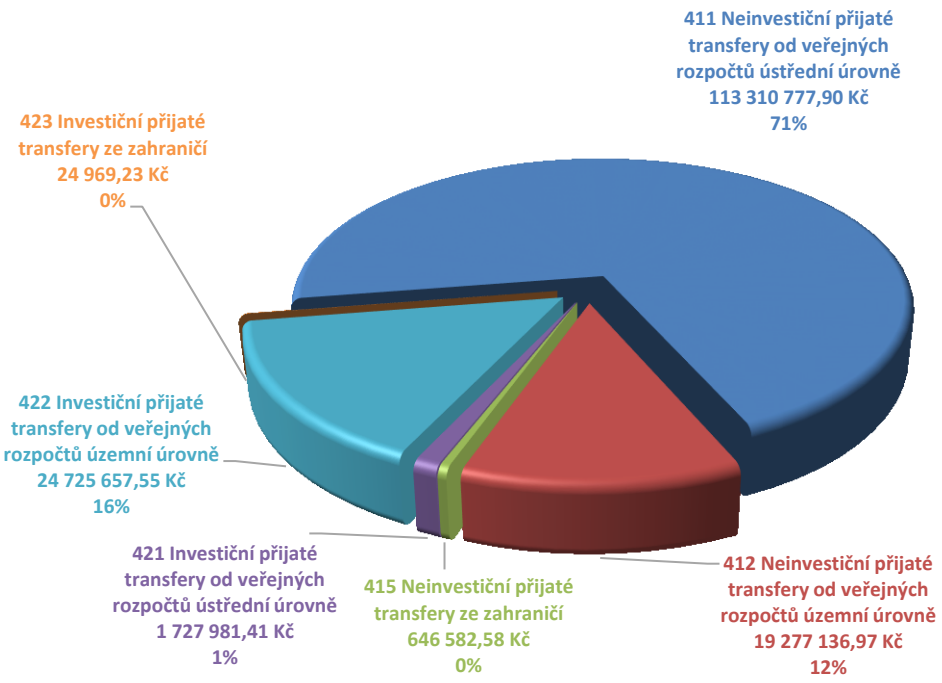

Transfery (dotace) obdrželo statutární město Karviná za rok 2021 v těchto objemech (v Kč):

411 Neinvestiční přijaté transfery od veřejných rozpočtů ústřední úrovně	**113 310 777,90**
souhrnný dotační vztah - příspěvky na výkon státní správy	53 818 800,00
neinvestiční dotace na pokrytí výdajů souvisejících se zabezpečením činností vykonávaných v oblasti sociálně-právní ochrany dětí na rok 2021 včetně navýšení na "COVID" odměny	13 208 510,38
příspěvek dle zákona č. 95/2021 Sb. o kompenzačním bonusu pro rok 2021 ke zmírnění negativních dopadů působnosti tohoto zákona na daňové příjmy obcí	11 994 086,55
neinvestiční dotace na pokrytí výdajů souvisejících s výkonem sociální práce s výjimkou agendy sociálně-právní ochrany dětí na rok 2021	6 965 448,00
neinvestiční dotace na odměny zaměstnanců sociálních služeb v souvislosti s výkonem povolání v období epidemie koronaviru - pro Sociální služby Karviná	3 574 240,00
neinvestiční dotace na projekt "Strategické dokumenty statutárního města Karviné"	3 483 448,30
neinvestiční dotace na projekt "Šíření příkladů dobré praxe - ZŠ a MŠ Cihelní, Karviná" - pro ZŠ a MŠ Cihelní	3 042 041,25
neinvestiční dotace na projekt "Demolice domu čp. 1799 v Karviné-Mizerově"	2 310 540,00
státní příspěvek a vratka (neinvestiční) na výkon pěstounské péče na pokrytí nákladů vynakládaných na zajišťování pomoci osobám pečujícím, osobám v evidenci nebo svěřeným dětem a na provádění dohledu nad pěstounskou péčí	2 112 000,00 -140 000,00
neinvestiční dotace na výdaje spojené s volbami do Poslanecké sněmovny Parlamentu ČR	1 849 000,00
neinvestiční dotace na projekt "Místní akční plán rozvoje vzdělávání v ORP Karviná II"	1 555 494,34
neinvestiční dotace na projekt "Na Cihelní společně III" - pro ZŠ a MŠ Cihelní	1 257 810,00
neinvestiční dotace na projekt "Rozvojové programy na ZŠ a MŠ U Studny III" - pro ZŠ a MŠ U Studny	1 215 104,00
neinvestiční dotace na projekt "Šablony III - ZŠ a MŠ U Lesa" - pro ZŠ a MŠ U Lesa	1 163 967,00
neinvestiční dotace na projekt "Škola v nás" - pro ZŠ a MŠ Školská	837 451,00
neinvestiční dotace na projekt "Škola není nuda II" - pro ZŠ a MŠ Slovenská	785 603,00
neinvestiční dotace na projekt "Poznáváme inkluzi III" - pro ZŠ a MŠ s polským jazykem vyučovacím Karviná	722 320,00

neinvestiční dotace na projekt "Zpracování analýzy rizik a zabezpečení ochrany měkkého cíle - objektů Městský dům kultury Karviná" - pro Městský dům kultury Karviná	600 000,00
neinvestiční dotace a vratka projektu "Asistent prevence kriminality 2021"	540 000,00 -113 819,00
neinvestiční dotace na výkon sociální práce na podporu mimořádného finančního ohodnocení sociálních pracovníků na obecních úřadech v souvislosti s epidemií Covid_19	493 053,00
neinvestiční dotace na podporu mimořádného finančního ohodnocení strážníků obecních a městských policií v roce 2021 v souvislosti s epidemií Covid-19 v letech 2020 a 2021, za finanční spoluúčasti obcí, které zřídily obecní nebo městskou policii	365 000,00
neinvestiční dotace na sanaci vícenákladů a výpadku příjmů v sociálních službách v souvislosti s epidemií COVID_19 - pro Sociální služby Karviná	331 187,00
neinvestiční dotace na projekt "Adaptační strategie na změnu klimatu statutárního města Karviné" zahraniční podíl	316 710,00
neinvestiční dotace na projekt "Tvorba bezpečnostních plánů a bezpečnostních procedur - objektů Městský dům kultury Karviná" - pro Městský dům kultury Karviná	300 000,00
doplatek neinvestiční dotace na pokrytí výdajů souvisejících se zabezpečením činností vykonávaných v oblasti sociálně-právní ochrany dětí za rok 2020	204 442,70
neinvestiční dotace na projekt "Oprava kašny na Masarykově náměstí v Karviné-Fryštátě"	135 000,00
neinvestiční dotace a vratka na projekt "Zajištění předmětových soutěží v okrese Karviná" - pro Středisko volného času JUVENTUS	127 800,00 -23 000,00
neinvestiční příspěvek na vytvoření pracovních příležitostí v rámci veřejně prospěšných prací	114 305,00
neinvestiční dotace na projekt "Adaptační strategie na změnu klimatu statutárního města Karviné" tuzemský podíl	55 890,00
neinvestiční dotace na projekt "Bezpečné stojany na jízdní kola 2021"	31 493,00
neinvestiční dotace na projekt "Zajištění okresních kol předmětových soutěží od 1.9.do 31.12.2021" - pro Středisko volného času JUVENTUS	22 300,00
neinvestiční dotace na projekt "Mezinárodní knihovnická konference Profese knihovník – Knihovník v přímých službách" v rámci programu Knihovna 21. století pro Regionální knihovnu Karviná	15 000,00
neinvestiční dotace a vratka na projekt "Zvyšování a prohlubování informační vzdělanosti knihovníků na Karvinsku" - pro Regionální knihovnu Karviná	13 000,00
neinvestiční dotace na projekt "Doplnění knihovního fondu polské literatury pro potřeby všech věkových kategorií s důrazem na dětského čtenáře" v rámci programu Knihovna 21. století pro Regionální knihovnu Karviná	12 000,00
neinvestiční dotace na projekt "NA KOLE PO ŽELEZNÉ CYKLOTRASE"	5 071,06
neinvestiční dotace na výdaje jednotek sborů dobrovolných hasičů obcí	4 800,00
neinvestiční dotace na projekt "AdTech"	4 681,32

412 Neinvestiční přijaté transfery od veřejných rozpočtů územní úrovně	**19 277 136,97**
neinvestiční dotace na financování běžných výdajů souvisejících s poskytováním základních druhů a forem sociálních služeb - pro Sociální služby Karviná	11 026 000,00
neinvestiční dotace na projekt "Podpora služeb sociální prevence na roky 2020-2021" - pro Sociální služby Karviná	3 521 650,00
neinvestiční dotace na zabezpečení výkonu regionálních funkcí knihoven v Moravskoslezském kraji - pro Regionální knihovnu Karviná	1 847 000,00
neinvestiční dotace na projekt "Karvinské moře - 2. etapa"	1 000 000,00
neinvestiční dotace na projekt "Poskytování bezplatné stravy dětem ohroženým chudobou ve školách z prostředků OP PMP v MSK" - pro ZŠ a MŠ Družby	541 170,00
neinvestiční dotace na projekt "Odborné, kariérové a polytechnické vzdělávání v MSK II"	230 637,20
neinvestiční dotace na projekt "Poskytování bezplatné stravy dětem ohroženým chudobou ve školách z prostředků OP PMP v MSK" - pro ZŠ a MŠ Dělnická	194 559,75
neinvestiční dotace na projekt "Podpora služeb sociální prevence na roky 2020-2021" - pro Sociální služby Karviná	185 350,00
neinvestiční dotace na projekt "Odborné, kariérové a polytechnické vzdělávání v MSK II"	133 526,80
neinvestiční dotace na úhradu nákladů souvisejících s organizací okresních a krajských kol soutěží typu A a B vyhlášených MŠMT - pro Středisko volného času JUVENTUS	116 000,00
neinvestiční dotace na projekt "Poskytování bezplatné stravy dětem ohroženým chudobou ve školách z prostředků OP PMP v MSK" - pro ZŠ a MŠ Slovenská	112 105,35
vyřizování přestupků dle Veřejnosprávní smlouvy	105 015,00

neinvestiční dotace na projekt "Prolínání kultur 2021 - festival národnostních menšin" - pro Městský dům kultury Karviná"	80 000,00
neinvestiční dotace na projekt "Poskytování bezplatné stravy dětem ohroženým chudobou ve školách z prostředků OP PMP v MSK" - pro ZŠ a MŠ U Lesa	71 363,25
neinvestiční dotace na projekt "Poskytování bezplatné stravy dětem ohroženým chudobou ve školách z prostředků OP PMP v MSK" - pro ZŠ a MŠ Školská	55 440,00
neinvestiční dotace na projekt "Poskytování bezplatné stravy dětem ohroženým chudobou ve školách z prostředků OP PMP v MSK" - pro ZŠ a MŠ Mendelova	37 319,62
neinvestiční dotace na projekt "Mezinárodní knihovnická konference Profese knihovník - Knihovník v přímých službách" pro Regionální knihovnu Karviná	20 000,00

415 Neinvestiční přijaté transfery ze zahraničí	**646 582,58**
neinvestiční dotace na projekt "Make your way"	186 936,83
neinvestiční dotace na projekt "Hudba plyne ze Zamarského kopce do údolí Olše"	181 565,80
neinvestiční dotace na projekt "AdTech"	119 511,86
neinvestiční dotace na projekt "NA KOLE PO ŽELEZNÉ CYKLOTRASE"	86 204,06
neinvestiční dotace na projekt "Procházkou po Velkých Kunčicích - II. etapa stezky zdraví hraběnky Thun-Hohensteinové"	72 364,03

421 Investiční přijaté transfery od veřejných rozpočtů ústřední úrovně	**1 727 981,41**
investiční dotace na projekt "Karviná - Policejní mobilní služebna"	1 500 000,00
investiční dotace na projekt "Karviná - Rozvoj MKDS 2021"	226 513,00
investiční dotace na projekt "NA KOLE PO ŽELEZNÉ CYKLOTRASE"	1 468,41

422 Investiční přijaté transfery od krajů	**24 725 657,55**
investiční dotace a záloha dotace na projekt "Rekonstrukce 3 historických domů na náměstí v Karviné"	20 725 657,55
investiční dotace na projekt "Karvinské moře - 2. etapa"	4 000 000,00

423 Investiční přijaté transfery ze zahraničí	**24 969,23**
investiční dotace na projekt "NA KOLE PO ŽELEZNÉ CYKLOTRASE"	24 969,23

8 Financování

8 Financování	**Schválený rozpočet 2021**	**Upravený rozpočet 2021**	**Plnění k 31. 12. 2021**	**Index %**
811 Krátkodobé financování	234 603 200,00	650 041 107,51	-69 221 812,33	-10,65
890 Opravné položky k peněžním operacím	0,00	0,00	701 645,68	0,00

811 Krátkodobé financování

Zapojení prostředků z rezerv vytvořených v předchozích letech.

890 Opravné položky k peněžním operacím

Jedná se o proúčtování rozpočtové charakteristiky související s přenesením daňové povinnosti u stavebních prací dle § 92e zákona o dani z přidané hodnoty a přecenění devizových účtů k 31. 12. 2021 ve výši 701,65 tis. Kč.

VÝDAJE

Výdajová část rozpočtu byla čerpána na 69,82 %, ve výši 1,21 mld. Kč.

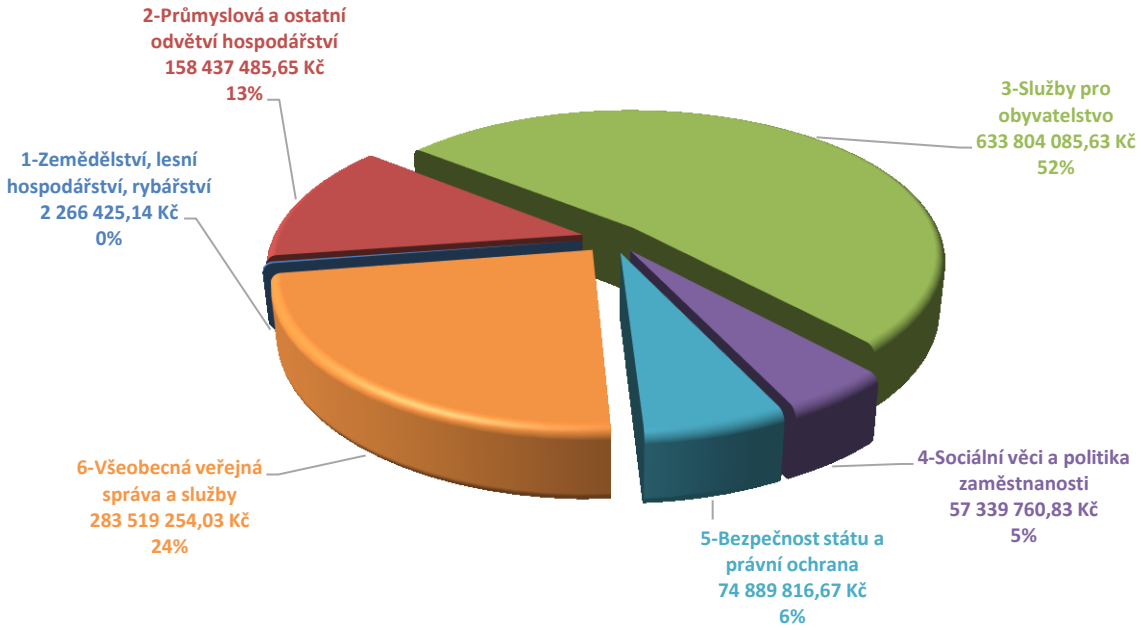

101 Zemědělská a potravinářská činnost a rozvoj	Schválený rozpočet 2021	Upravený rozpočet 2021	Plnění k 31. 12. 2021	Index %
101 zvířecí útulky	1 250 000,00	1 450 000,00	1 449 999,88	100,00
101 ostatní výdaje	550 000,00	870 000,00	816 425,26	93,84

101 zvířecí útulky

V psím útulku v Karviné-Darkově byl hrazen běžný provoz, veterinární péče, odborná kynologická činnost a čištění kanalizace.

101 ostatní výdaje

V souladu s obecně závaznou vyhláškou byla provedena dvakrát celoplošná deratizace a dvakrát mimořádná deratizace na území – Fryštátu, Nového Města, Hranic, Mizerova a Ráje. Dále byl proveden odchyt holubů na území města Karviné dle požadavků občanů města. Načipováno bylo 126 psů a byla provedena kastrace 294 koček a 113 kocourů.

212 Ostatní odvětvové a oborové záležitosti v průmyslu a stavebnictví	Schválený rozpočet 2021	Upravený rozpočet 2021	Plnění k 31. 12. 2021	Index %
212 průmyslové zóny	1 190 000,00	990 000,00	567 310,82	57,30
212 Akce - Výkupy pozemků průmyslové zóny Nad Barborou	40 000 000,00	85 000 000,00	0,00	0,00

212 průmyslové zóny

V rámci správy průmyslové zóny Nové Pole bylo průběžně hrazeno vodné a stočné (následně refakturováno společnosti GS Caltex Czech, s.r.o.), byla provedena kontrola a údržba dešťové kanalizace, sečení travnatých ploch, údržba odlučovače ropných látek a rekultivace diponie.

212 Akce – Výkupy pozemků průmyslové zóny Nad Barborou

Akce byla schválena usnesením Zastupitelstva města Karviné č. 391 ze dne 7. 12. 2020. Záměrem akce je odkoupení pozemků od společnosti Asental Land, s.r.o v katastrálním území Karviná-Doly. V současné době jsou připravovány znalecké posudky pro výkup pozemků. Výdaje nebyly v roce 2021 čerpány.

214 Vnitřní obchod, služby a cestovní ruch	Schválený rozpočet 2021	Upravený rozpočet 2021	Plnění k 31. 12. 2021	Index %
214 tržiště	410 000,00	334 140,00	94 687,78	28,34
214 cestovní ruch	849 000,00	879 000,00	849 054,72	96,59

214 tržiště

Byly hrazeny výdaje spojené s konáním farmářských trhů. V rámci běžné údržby byly provedeny menší opravy mobilních stánků. Na Centrálním tržišti v Karviné-Fryštátě byla prováděna běžná údržba.

214 cestovní ruch

Hrazena byla inzerce v celostátních denících a časopisech orientovaných na propagaci cestovního ruchu, propagace atraktivit v panelu u šikmého kostela a prezentace města ve fotopublikaci „Kočárová show“. Úhrada služby otevření kostela sv. Petra z Alkantary o víkendech v letních měsících a realizace akce pro děti „Výlet s tajenkou“. Byly pořízeny upomínkové předměty s logem města za účelem dalšího prodeje v Městském informačním centru na zámku a velkoformátové tisky samolepících plakátů na akce města a zámku. Poskytnutí dotace na činnost Regionální rady rozvoje a spolupráce v Třinci.

216 Správa v odvětví energetiky, průmyslu, stavebnictví, obchodu a služeb	Schválený rozpočet 2021	Upravený rozpočet 2021	Plnění k 31. 12. 2021	Index %
216 ostatní výdaje	180 000,00	180 000,00	0,00	0,00

216 ostatní výdaje

Tyto výdaje nebyly v roce 2021 čerpány.

221 Pozemní komunikace	Schválený rozpočet 2021	Upravený rozpočet 2021	Plnění k 31. 12. 2021	Index %
221 zimní údržba	5 000 000,00	7 000 000,00	6 999 999,96	100,00
221 čištění	6 210 000,00	6 160 000,00	6 135 369,00	99,60
221 opravy	13 350 000,00	71 030 513,96	63 077 823,90	88,80
221 výdaje Fondu statické dopravy	3 500 000,00	17 173 478,34	5 145 688,39	29,96
221 Akce - Rekonstrukce mostu M46/6 , přes Železárenský potok u střelnice v Karviné-Novém Městě	0,00	175 000,00	605,00	0,35
221 Akce - Lávka přes řeku Olši v Karviné-Loukách	0,00	2 000 000,00	239 580,00	11,98
221 Akce - Stavební úpravy ul. Březová v Karviné-Ráji	33 000 000,00	23 545 000,00	1 948 100,00	8,27
221 Akce - Oprava MK ul. Husova v Karviné-Fryštátě	14 000 000,00	11 046 000,00	5 039 920,99	45,63
221 Akce - Výstavba chodníku na ul. Polská v Karviné-Ráji	8 000 000,00	11 380 000,00	359 370,00	3,16
221 Akce - Stavební úpravy komunikace na ul. Poutní v Karviné-Mizerově	8 000 000,00	8 245 413,00	924 539,71	11,21

221 Akce - Stavební úpravy prostoru mezi tř. 17. listopadu a ul. Nedbalova v Karviné-Novém Městě	1 000 000,00	1 900 000,00	0,00	0,00
221 Akce - Stavební úpravy vnitrobloku mezi ul. Divišova a Bratr. Veverkových v Karviné-Hranicích	5 000 000,00	5 000 000,00	31 520,50	0,63
221 Akce - Oprava komunikace na ul. Zahradní v Karviné-Fryštátě	0,00	5 906 279,24	5 906 144,88	100,00
221 ostatní výdaje	7 272 000,00	8 826 180,51	7 044 168,34	79,81

221 zimní údržba
Výdaje na udržení sjízdnosti a schůdnosti komunikací a na úhradu dispečerských služeb v zimním období.

221 čištění
Bylo provedeno vyčištění města po zimním období a čištění dle potřeby v souvislosti se sečením přilehlých travnatých ploch a z důvodu spadu listí. Byla provedena kontrola a čištění odlučovačů ropných látek (lapolů), čištění dešťových vpustí a čištění in-line stezky a cyklostezky.

221 opravy
V rámci údržby místních komunikací a chodníků byly provedeny opravy výtluků ve vozovkách, místní předláždění chodníků, opravy krajnic, dešťových vpustí a vzniklých kaveren. Oprava výtluků byla provedena jak původní metodou, tak vysprávkovou soupravou Patchmatic. Byly provedeny revize všech křižovatek a komplexní čištění návěstidel včetně výměny klepátek. Dále byl proveden monitoring a oprava dešťových vpustí před uskutečněním investiční Akce - Oprava komunikace na ul. U Lesa v Karviné-Ráji.

Dále bylo hrazeno zpracování projektové dokumentace na Akci - Most M 59/9 přes Louckou Mlýnku u pily v Karviné-Loukách, úprava sjezdu Hornické stezky v Karviné-Fryštátě, oprava napojení chodníku na ul. Br. Veverkových, dodávka a montáž svodidel u propustku přes Olšinský náhon a odvodnění komunikace ul. V Polích v Karviné-Ráji.

Byly provedeny opravy chodníků podél nemocnice ul. Tř. 17. listopadu v Karviné-Ráji od Tesca po ul. Vydmuchov, před čp. 2807-2816 na ul. Bratr. Veverkových v Karviné-Hranicích, před čp. 892 na ul. Nedbalova až čp. 1717 na ul. Sokolovská v Karviné-Novém Městě a na ul. Slovenská mezi čp. 2890-2920 v Karviné-Hranicích. Dále oprava chodníku včetně odvodňovacího žlabu ve dvorní části na ul. Borovského 2002-2010 v Karviné-Mizerově, na ul. Holubova v Karviné-Novém městě, na ul. Slámová v Karviné-Fryštátě, spojovacího chodníku k ZŠ a MŠ Borovského a oprava chodníku od ul. Božkova až po výjezd z ul. Školská v Karviné-Ráji.

Dále opravy parkoviště a příjezdové cesty ul. Majakovského čp. 2127-2130, parkoviště a autobusového stání u Bažantnice, parkoviště u Prioru na ul. K. Śliwky v Karviné-Fryštátě, příjezdové cesty k Zahrádkářské osadě č. 18 u Pískovny v Karviné-Mizerově, plochy u bývalé budovy Žižkova čp. 1799 v Karviné-Mizerově (KOSMOS) a stavební úpravy ul. U Lesa v Karviné-Ráji - 2. etapa (od ul. Haškova po ul. V Aleji)

Dále opravy komunikací na ul. Okružní v Karviné-Ráji - 2. část, na ul. Závodní v Karviné-Novém městě – 2. etapa, na ul. Sportovní v Karviné-Novém Městě, na ul. Za Splavem v Karviné-Ráji, na ul. Školská u čp. 419-439 v Karviné-Ráji, na ul. Ostravská v Karviné-Fryštátě, u MŠ na ul. Na Kopci čp. 2099 v Karviné-Mizerově, v areálu MFK Kovona v Karviné-Novém městě a oprava komunikace a plochy ul. Čajkovského u čp. 2026 v Karviné-Mizerově.

221 výdaje Fondu statické dopravy
Proběhla výstavba plochy před čp. 626 na ul. Kosmonautů v Karviné-Ráji, parkovací plochy na ul. Kosmonautů u čp. 524 v Karviné-Ráji, odstavné plochy na ul. U Lesa u čp. 735 v Karviné-Ráji a odstavné plochy na ul. U Lesa u čp. 768 v Karviné-Ráji.

Bylo uhrazeno zpracování projektové dokumentace na výstavbu parkovací plochy na ul. Studentská v Karviné-Mizerově a zpracování rozpočtu pro výstavbu manipulační plochy u budovy B MMK na ul. Karola Sliwky čp. 618 v Karviné-Fryštátě.

221 Akce - Rekonstrukce mostu M46/6 přes Železárenský potok u střelnice v Karviné-Novém Městě
Akce byla schválena usnesením Zastupitelstva města Karviné č. 26 ze dne 10. 12. 2018. Záměrem akce je odstranění stávajícího mostu v havarijním stavu a výstavba nového. V případě potřeby budou provedeny přeložky inženýrských sítí. V roce 2018 byl uhrazen inženýrsko-geologický průzkum v rámci zpracování projektové dokumentace. V roce 2020 byly výdaje vynaloženy na zpracování projektové dokumentace pro provádění stavby. Stavební povolení je již vydáno. V roce 2021 byl uhrazen administrativní poplatek související s uzavřením smlouvy.

221 Akce – Lávka přes řeku Olši v Karviné- Loukách
Akce byla schválena usnesením Zastupitelstva města Karviné č. 472 ze dne 26. 4. 2021. Záměrem akce je stavba nové lávky přes Olši, přístupové komunikace a veřejného osvětlení. Lávka propojí městskou část Louky s polskou obcí Hažlach a měla by sloužit pro pěší a cyklisty. Partnerem akce je obec Haźlach. V současnosti probíhá zpracování projektové dokumentace, jejíž předpokladem je spolufinancování z programu česko-polské spolupráce. V roce 2021 byly hrazeny výdaje na zajištění administrace veřejné zakázky a zpracování projektové dokumentace.

221 Akce - Stavební úpravy ul. Březová v Karviné-Ráji
Akce byla schválena usnesením Zastupitelstva města Karviné č. 708 ze dne 5. 12. 2017. Záměrem akce je celková stavební úprava lokality zahrnující přemístění chodníku, místní komunikace, parkovací plochy, výsadby, sportovní hřiště aj. Na základě upřesnění rozsahu a dvou nezávislých odhadů došlo k úpravě nákladů na realizaci. V roce 2021 bylo uhrazeno zpracování projektové dokumentace. Stavební povolení je již vydáno a probíhá výběr zhotovitele stavby. Zahájení realizace akce se předpokládá v roce 2022.

221 Akce – Oprava MK ul. Husova v Karviné-Fryštátě
Akce byla schválena usnesením Rady města Karviné č. 1696 ze dne 9. 9. 2020. Záměrem akce je oprava komunikace a řešení odvodnění na ul. Husova a křižovatky s ul. Ostravská včetně části ul. Alšova v Karviné-Fryštátě. V roce 2021 byly hrazeny výdaje na zadavatelskou činnost, technický dozor, stavební práce, opravu dešťové kanalizace a pozastávky za projekční a inženýrskou činnost.

221 Akce - Výstavba chodníku na ul. Polská v Karviné-Ráji
Akce byla schválena usnesením Rady města Karviné č. 1170 ze dne 12. 2. 2020. Záměrem akce je prodloužení trasy stávajícího chodníku na ul. Polské, a to v úseku od ul. V Zákoutí, po státní hranici. Součástí je odvedení dešťových vod ze stávající vozovky i nově vzniklého chodníku, výstavba osvětlení nově vzniklého chodníku a stavby dvou přechodů pro chodce. V roce 2020 probíhala projekční a inženýrská činnost umožňující realizaci. V roce 2021 bylo hrazeno zpracování projektové dokumentace. V současné době probíhá výběrové řízení pro výběr zhotovitele stavebních prací. Realizace akce je naplánována na stavební sezónu roku 2022. Předpokladem je spolufinancování pomocí dotačního titulu z SFDI.

221 Akce - Stavební úpravy komunikace na ul. Poutní v Karviné-Mizerově
Akce byla schválena usnesením Rady města Karviné č. 1896 ze dne 18. 11. 2020. Záměrem akce je zajištění funkčního dopravního napojení rozvíjející se lokality s individuální bytovou zástavbou na

dopravní síť intravilánu města. V roce 2021 byly hrazeny výdaje na zpracování projektové dokumentace na rekonstrukci propustku P51/7 na ul. Poutní v Karviné-Mizerově, jejíž realizace je plánovaná na stavební sezónu roku 2022. Dále bylo hrazeno zpracování projektové dokumentace na vybudování dešťové kanalizace, vytyčení a zaměření obratiště, technický dozor a výstavba obratiště na konci vozovky.

221 Akce - Stavební úpravy prostoru mezi tř. 17. listopadu a ul. Nedbalova v Karviné-Novém Městě

Akce byla schválena usnesením Zastupitelstva města Karviné č. 391 ze dne 7. 12. 2020. Záměrem akce je celková změna dispozice zájmové lokality. V rámci realizace budou zejména upraveny a rozšířeny stávající parkovací plochy. Součástí akce bude také výstavba nového veřejného osvětlení, odvodnění, oprava stávajících vozovek, chodníků a výsadba nové zeleně. V roce 2021 byly zahájeny kompletní projekční a inženýrské činnosti a další úkony umožňující realizaci záměru. Zahájení realizace se předpokládá v roce 2022-2023.

221 Akce - Stavební úpravy vnitrobloku mezi ul. Divišova a Bratr. Veverkových v Karviné-Hranicích

Akce byla schválena usnesením Zastupitelstva města Karviné č. 391 ze dne 7. 12. 2020. Záměrem akce je celková změna dispozice zájmové lokality. V rámci realizace bude zejména vybudována nová parkovací plocha včetně příjezdové komunikace, budou přetrasovány stávající chodníky včetně osvětlení, bude provedeno odkanalizování nově vzniklých zpevněných ploch a vysázena nová zeleň. V roce 2021 byly hrazeny výdaje na zadavatelskou činnost a vícetisk dokumentace pro provádění stavby. Předpokládané zahájení realizace je na jaře roku 2022.

221 Akce – Oprava komunikace na ul. Zahradní v Karviné-Fryštátě

Akce byla schválena usnesením Rady města Karviné č. 1926 ze dne 2. 12. 2020. Záměrem akce je oprava komunikace na ul. Zahradní v Karviné-Fryštátě, konkrétně pak odstranění stávajícího podkladu, odfrézování živičného krytu, vytrhání obrub, zpevnění krajnic a provedení nových asfaltových betonů. Realizace byla rozdělena na dvě etapy. První etapa byla zahájena v listopadu 2020 a druhá etapa na jaře roku 2021. V roce 2020 byly hrazeny výdaje na stavební práce. V roce 2021 byly výdaje použity na stavební práce a technický dozor. Akce byla ukončena v 5/2021.

221 ostatní výdaje

Bylo hrazeno kácení dřevin, sečení krajnic, kropení chodníků a komunikací, správa parkovacích automatů, údržba zeleně, mostní prohlídky, zpracování rozpočtu na opravu plochy KOSMOS, statický přepočet zatížitelnosti mostu M 5/1, prohlídka mostu M 1/1 před ukončením záruky, realizace přechodu pro chodce na ul. Čsl. Armády v Karviné-Hranicích a úhrada kupní ceny pozemků, staveb dopravní a technické infrastruktury v lokalitě s rodinnými domy na ul. Svatopluka Čecha v Karviné-Novém Městě a v lokalitě s rodinnými domy Černý les v Karviné-Ráji.

222 Silniční doprava	Schválený rozpočet 2021	Upravený rozpočet 2021	Plnění k 31. 12. 2021	Index %
222 Akce - Inteligentní dopravní systém na tř. 17. listopadu v Karviné	24 000,00	120 931,66	48 400,00	40,02
222 ostatní výdaje	2 960 000,00	3 393 319,00	2 903 300,73	85,56

222 Akce- Inteligentní dopravní systém na tř. 17 listopadu v Karviné

Akce byla schválena usnesením Zastupitelstva města Karviné č. 241 ze dne 20. 1.2020. Záměrem akce je zavedení inteligentního dopravního systému na tř. 17. listopadu v Karviné. Cílem je obnova světelného signalizačního zařízení na 5 křižovatkách na tř. 17. listopadu, konkrétně křižovatky s ulicemi: Svatopluka Čecha u zimního stadionu, tř. Osvobození u Prioru, Rudé armády s Poštovní u bývalé VZP, Borovského u Univerzitního náměstí a Kosmonautů u nemocnice s poliklinikou a výstavba nového

světelného signalizačního zařízení na křižovatce tř. 17. listopadu v blízkosti ulice Vydmuchov a na tř. 17. listopadu u obchodního domu TESCO. V roce 2020 bylo hrazeno zpracování projektové dokumentace a byla hrazena záloha na zřízení věcného břemene. V roce 2021 byly hrazeny stavební a montážní práce. Akce byla ukončena rozhodnutím o zrušení veřejné zakázky.

222 ostatní výdaje

Byly nainstalovány nové dopravní značky, provedeny opravy a obnova dopravního značení. Instalace nových autobusových čekáren na ul. Lešetínská, Bohumínská, Polská a 2x Čsl. Armády. Probíhala výměna a doplnění polykarbonátových částí čekáren. Dále probíhala desinfekce autobusových čekáren na území města v rámci boji proti onemocnění COVID-19. V oblasti BESIP byly hrazeny výdaje na revizi hasicích přístrojů, na revizi hromosvodu na dětském dopravním hřišti v Karviné-Fryštátě a byly provedeny opravy dětských jízdních kol. Dále byl hrazen provoz mobilních radarů.

226 Správa v dopravě	Schválený rozpočet 2021	Upravený rozpočet 2021	Plnění k 31. 12. 2021	Index %
226 ostatní výdaje	58 000,00	61 515,00	31 186,85	50,70

226 ostatní výdaje

Jednalo se o úhradu znaleckého posudku a proplacení náhrad účastníkům správních řízení.

229 Ostatní činnost a nespecifikované výdaje v dopravě	Schválený rozpočet 2021	Upravený rozpočet 2021	Plnění k 31. 12. 2021	Index %
229 dopravní obslužnost	37 188 000,00	37 188 000,00	37 041 941,60	99,61
229 dotace Moravskoslezskému kraji na příměstskou dopravní obslužnost	5 323 000,00	5 564 000,00	5 560 920,50	99,94

229 dopravní obslužnost

Platby společnosti ČSAD Karviná, a.s. na zajištění městské a příměstské autobusové dopravy a dopravu dětí z Karviné-Louky a zpět.

229 dotace Moravskoslezskému kraji na příměstskou dopravní obslužnost

Příspěvek kraji na zajištění dopravní obslužnosti pro oblast Českotěšínsko, Karvinsko, Orlovsko a Havířovsko 1.

232 Odvádění a čištění odpadních vod	Schválený rozpočet 2021	Upravený rozpočet 2021	Plnění k 31. 12. 2021	Index %
232 rezerva na obnovu vodovodů a kanalizací	3 600 000,00	3 600 000,00	3 600 000,00	100,00
232 Akce - Výkupy pozemků pro kanalizační sběrač	0,00	263 574,00	263 574,00	100,00
232 ostatní výdaje	580 000,00	2 014 210,00	1 970 626,31	97,84

232 rezerva na obnovu vodovodů a kanalizací

Na depozitní účet pro tvorbu rezervy byla dle schváleného plánu financování obnovy vodovodů a kanalizací zaslána jednorázová splátka.

232 Akce - Výkupy pozemků pro kanalizační sběrač

Akce byla schválena usnesením Zastupitelstva města Karviné č. 1140 ze dne 10. 10. 2006. Jedná se o výkupy pozemků pro vyřešení majetkových záležitostí spojených s výstavbou kanalizačního sběrače. V roce 2020 byly uhrazeny znalecké posudky a dále cena pozemků koupených od společnosti MILNEA státní podnik v likvidaci. V roce 2021 byla uhrazena kupní cena pozemků od Zemědělského podniku Rázová.

232 ostatní výdaje
V rámci akce lapák štěrku v prostoru stávajícího nátoku do odlehčovací komory OK1C v areálu ČOV byla uhrazena dokumentace průzkumných prací a inženýrských sítí.
V rámci akce odvod dešťových vod podél ul. Hlíny v Karviné-Starém Městě byla zpracována projektová dokumentace, bylo vydáno stavební povolení, stavební úřad vydal souhlas s trvalým odnětím půdy ze zemědělského půdního fondu a byla dokončena realizační dokumentace stavby.

Dále byla provedena oprava kanalizační šachty na ul. Rudé armády, na ul. U Lesa a na náměstí Budovatelů. Bylo hrazeno zabezpečení studny osazením betonových panelů v Karviné Dolech, vypracování provozních řádů dešťové kanalizace včetně zajištění povolení, odvedení dešťové vody a kontrola dešťové kanalizace Na Stráni, monitoring kanalizačního potrubí dešťové kanalizace na ul. Jaroslava Vrchlického a revize elektrického zařízení čerpací stanice na ul. U Tratě. Byl uhrazen monitoring dešťových vpustí, doplnění a oprava kanalizačních mříží.

233 Vodní toky a vodohospodářská díla	Schválený rozpočet 2021	Upravený rozpočet 2021	Plnění k 31. 12. 2021	Index %
233 Akce - Revitalizace vodního toku Rájecký potok	0,00	220 000,00	154 154,00	70,07
233 Akce - Revitalizace vodní plochy v Parku Boženy Němcové v Karviné-Fryštátě	1 700 000,00	3 798 845,10	9 680,00	0,25
233 ostatní výdaje	1 830 000,00	2 089 431,57	2 070 610,75	99,10

233 Akce - Revitalizace vodního toku Rájecký potok
Akce byla schválena usnesením Zastupitelstva města Karviné č. 708 ze dne 5. 12. 2017. Předmětem díla bude revitalizace koryta toku v úseku od ul. Polské po zaústění do Olše, bude provedeno nové opevnění břehů, budou vybudovány nové protipovodňové zdi a nový vyústní objekt do Olše. Bylo uhrazeno zpracování dokumentace pro územní řízení. Proběhla aktualizace vydaných vyjádření vlastníků a správců inženýrských sítí a dotčených organizací. Byly uzavřeny smlouvy s Ředitelstvím silnic a dálnic ČR. Byly dopracovány podklady pro podání žádosti o vydání závazného stanoviska ke kácení dřevin, podána žádost o vydání rozhodnutí o umístění stavby a bylo vydáno pravomocné územní rozhodnutí. Stavební povolení bylo vydáno. V roce 2021 bylo hrazeno zpracování dokumentace pro provádění stavby a poplatek za administrativní služby.

233 Akce - Revitalizace vodní plochy v Parku Boženy Němcové v Karviné-Fryštátě
Akce byla schválena usnesením Zastupitelstva města Karviné č. 197 ze dne 9. 12. 2019. Záměrem akce je odbahnění vodní plochy, provedení břehových úprav, realizace chodníků, lávky, kácení a výsadba zeleně a osazení mobiliáře. Akci bude realizovat Ministerstvo financí České republiky a statutární město Karviná bude spoluinvestor a bude tak hradit související a neuznatelné náklady. Neuznatelnými náklady bude technický dozor, autorský dozor a mobiliář. V současnosti probíhá výběr zhotovitele. Finanční prostředky byly použity na aktualizaci rozpočtu. Stavba bude koordinována se stavbou obchvatu Karviná, předpoklad dokončení akce je v roce 2024.

233 ostatní výdaje
Probíhala běžná údržba a čištění vodních toků, sečení břehů toků, příkopů, propustků včetně sběru a svozu travní hmoty, odstranění překážek toků okopy žlabů v příkopech. V době trvajících vydatných srážek, častých přívalových dešťů a zvýšeného odtoku vody bylo nutno zvýšit četnost provádění čištění koryt, propustků a česel, aby byly zmírněny následky záplav. Dále byla uhrazena údržba kanalizačního sběrače. Bylo hrazeno zpracování projektové dokumentace pro vydání společného povolení a dokumentace pro provádění stavby na úpravu hráze Rajecké remízy v Karviné-Ráji, zpracování projektové dokumentace pro vydání společného povolení včetně inženýrské činnosti na opevnění břehu vodního toku Mlýnky u čp. 27 v Karviné-Ráji a zpracování projektové dokumentace na realizaci elektrické přípojky, přípojky NN a instalaci hladinoměru na vodním toku Olše na mostu Sokolovských hrdinů v Karviné-Darkově

251 Podpora podnikání	Schválený rozpočet 2021	Upravený rozpočet 2021	Plnění k 31. 12. 2021	Index %
251 ostatní výdaje	565 000,00	568 991,00	419 206,92	73,68

251 ostatní výdaje
Byly hrazeny výdaje spojené s provozem a údržbou Business Gate. Dále výdaje na inzerci na podporu kampaně „voucher pro začínající podnikatele“, odbornou podporu při tvorbě dotačního programu včetně marketingu, hodnocení žádostí experty z praxe a následné poskytnutí dotace čtyřem začínajícím podnikatelům.

311 Předškolní a základní vzdělávání	Schválený rozpočet 2021	Upravený rozpočet 2021	Plnění k 31. 12. 2021	Index %
311 příspěvek na provoz ZŠ a MŠ	56 534 754,00	59 847 354,00	59 847 354,00	100,00
311 účelové transfery ZŠ a MŠ	18 938 036,00	40 458 110,36	40 458 110,36	100,00
311 Akce - Rekonstrukce učeben ZŠ a MŠ 3	10 050 000,00	9 054 400,45	8 916 400,45	98,48
311 Akce - Rekonstrukce učeben ZŠ a MŠ 4	24 400 000,00	18 049 144,41	17 931 079,41	99,35
311 Projekt - Místní akční plán rozvoje vzdělávání v ORP Karviná II	0,00	4 717 509,97	3 954 942,78	83,84
311 Projekt - Cvičení nezná hranic	0,00	511 224,78	511 224,78	100,00
311 Projekt - Odborné, kariérové a polytechnické vzdělávání v MSK II.	0,00	364 164,00	143 931,21	39,52
311 ostatní výdaje	4 750 000,00	5 742 000,00	5 677 421,93	98,88

311 příspěvek na provoz ZŠ a MŠ
311 účelové transfery ZŠ a MŠ
Přehled o hospodaření příspěvkových organizací je uveden v kapitole VII.

311 Akce - Rekonstrukce učeben ZŠ a MŠ 3
Akce byla schválena usnesením Zastupitelstva města Karviné č. 898 ze dne 17. 9. 2018, které bylo změněno usnesením č. 235 ze dne 20. 1. 2020. Předmětem projektu je modernizace odborných učeben a kabinetů na ZŠ a MŠ Borovského a ZŠ a MŠ Cihelní. V roce 2021 byla hrazena aktualizace projektové dokumentace, výdaje na zadavatelskou činnost, technický dozor a KBOZP, stavební práce, dodávka a montáž. Na tuto akci bude poskytnuta dotace z Integrovaného regionálního operačního programu, jejíž poskytnutí se očekává v roce 2022. Akce byla zahájena v 07/2021 a ukončena v 11/2021.

311 Akce - Rekonstrukce učeben ZŠ a MŠ 4
Akce byla schválena usnesením Zastupitelstva města Karviné č. 899 ze dne 17. 9. 2018, které bylo změněno usnesením č. 236 ze dne 20. 1. 2020. Předmětem projektu je modernizace odborných učeben a kabinetů na ZŠ a MŠ Družby a ZŠ a MŠ Slovenská. V roce 2021 byly hrazeny výdaje na zadavatelskou činnost, autorský dozor, montáž a stavební práce, billboardy a pamětní desky. Na tuto akci bude poskytnuta dotace z Integrovaného regionálního operačního programu, jejíž poskytnutí se očekává v roce 2022. Akce byla zahájena v 07/2021 a ukončena v 11/2021.

311 Projekt - Místní akční plán rozvoje vzdělávání v ORP Karviná II
Projekt byl schválen usnesením Zastupitelstva města Karviné č. 720 ze dne 5. 12. 2017. Cílem projektu je zlepšení kvality vzdělávání v mateřských a základních školách. V roce 2018-2020 byly uhrazeny především mzdy a uzavřené dohody včetně souvisejících odvodů, nákup kancelářských a školících potřeb, pronájem místnosti, pohoštění v rámci jednání Řídícího výboru. Dále také realizace workshopů, přednášek, divadelního představení, výukových programů, seminářů a školení. Přeprava dětí a studie

Vývoj počtu dětí v MŠ, ZŠ a SŠ v ORP Karviná a vývoj obyvatel do roku 2030. Tisk a grafická úprava knihy MŠ v ORP Karviná „Karvinské, dětmarovické, petrovické a stonavské děti dětem“. V roce 2021 byly uhrazeny mzdy a uzavřené dohody včetně souvisejících odvodů, zážitkové programy pro děti včetně dopravy, školení a webináře pro učitele, kancelářské a školní potřeby a knihy pro prvňáčky. Dále realizace příměstského tábora a výukového programu „Příběhy našich sousedů“, zpracování projektové žádosti. Dále byl uhrazen dotisk knihy „Karvinské, dětmarovické, petrovické a stonavské děti dětem“ a „Karvinské hornické kolonie“ a pořízení učebnice se cvičeními „Příroda Těšínského Slezska“. Projekt je spolufinancován z dotace Operačního programu Výzkum, vývoj a vzdělávání.

311 Projekt – Cvičení nezná hranic

Projekt byl schválen usnesením Zastupitelstva města Karviné č. 810 ze dne 23. 4. 2018. Projekt se skládal z několika aktivit, které realizovali partneři projektu statutární město Karviná a město Jastrzębie-Zdrój. Statutární město Karviná v rámci projektu nakoupilo cvičební prvky workout hřiště a tartanový podklad pro ZŠ a MŠ Cihelní. Město Jastrzębie-Zdrój v rámci projektu nainstalovalo cvičební prvky pro venkovní cvičení. Na projekt byla přiznána z dotace z programu Interreg V-A Česká republika-Polsko. V roce 2021 byl přeposlán podíl dotace partnerovi projektu.

311 Projekt – Odborné, kariérové a polytechnické vzdělávání v MSK II.

Projekt byl schválen usnesením Zastupitelstva města Karviné č. 493 ze dne 14. 6. 2021. Cílem projektu je podpora pravidelné celoroční činnosti žáků škol v Moravskoslezském kraji formou kroužků k tématům: podpora polytechnického vzdělávání s důrazem na moderní trendy a technologie, podpora podnikavosti, iniciativy a kreativity, podpora gramotnosti a podpora digitálních kompetencí. V roce 2021 byly hrazeny mzdy a nákup materiálu pro realizaci kroužků na ZŠ Mendelova.

311 ostatní výdaje

Výdaje byly čerpány na modernizaci zahrad v přírodním stylu MŠ ul. Dačického v Karviné-Ráji, na ul. Kopci v Karviné-Mizerově, MŠ na ul. Centrum v Karviné-Mizerově, na ul. Kpt. Jaroše v Karviné-Mizerově, na ul. Školská v Karviné-Ráji, na ul. Tř. Družby Karviné-Novém Městě a dále na vybudování venkovní učebny ZŠ a MŠ U Studny. Dále byly hrazeny stavební práce a technický dozor na opravu kanalizace v areálu ZŠ a MŠ Prameny, monitoring kanalizace a oprava kanalizačních přípojek ZŠ a MŠ Školská a ZŠ a MŠ Prameny, technický dozor, čištění a oprava kanalizačních přípojek na ZŠ a MŠ Družby a ZŠ a MŠ Mendelova.

321 Vysokoškolské vzdělávání	Schválený rozpočet 2021	Upravený rozpočet 2021	Plnění k 31. 12. 2021	Index %
321 příspěvek SU OPF Karviná IČ: 47813059 - na projekty	500 000,00	500 000,00	280 000,00	56,00
321 ostatní výdaje	60 000,00	60 000,00	0,00	0,00

321 příspěvek SU OPF Karviná IČ: 47813059 - na projekty

Příspěvek na náklady spojené s 3D vizualizací projektu EDEN Silesia, na Studii proveditelnosti zřízení Centra profesních studií Slezské univerzity a pořádání Oslav 30. výročí vzniku SU OPF a rozšíření knihovního fondu odborné knihovny SU OPF.

321 ostatní výdaje

Tyto výdaje nebyly v roce 2021 čerpány.

323 Základní umělecké, jazykové a zájmové vzdělávání	Schválený rozpočet 2021	Upravený rozpočet 2021	Plnění k 31. 12. 2021	Index %
323 příspěvek na provoz pro Středisko volného času JUVENTUS IČ: 08385891	5 819 000,00	5 059 000,00	5 059 000,00	100,00
323 účelový transfer pro Středisko volného času JUVENTUS IČ: 08385891	798 499,00	1 141 599,00	1 141 599,00	100,00

323 příspěvek na provoz pro Středisko volného času JUVENTUS IČ: 08385891
323 účelový transfer pro Středisko volného času JUVENTUS IČ: 08385891
Přehled o hospodaření příspěvkových organizací je uveden v kapitole VII.

329 Ostatní činnost a nespecifikované výdaje	Schválený rozpočet 2021	Upravený rozpočet 2021	Plnění k 31. 12. 2021	Index %
329 Projekt - AD TECH	0,00	201 222,47	154 115,31	76,59
329 Projekt - Make your way	0,00	164 688,25	164 353,82	99,80
329 ostatní výdaje	250 000,00	733 471,00	22 700,00	3,09

329 Projekt - AD TECH
Projekt byl schválen usnesením Zastupitelstva města Karviné č. 392 ze dne 14. 6. 2016. Předmětem projektu je vytvořit lepší podmínky pro kvalitní přípravu žáků na zaměstnání v technických oborech prostřednictvím vytvoření a ověření vzdělávacího programu s využitím technologií 3D tisku. V roce 2018 byly uhrazeny mzdy, uzavřené dohody a související odvody. V roce 2019 byly výdaje vynaloženy na úhradu mezd, uzavřených dohod a s nimi souvisejících odvodů, pořízení 3D tiskáren, skenerů a spotřebního materiálu pro tuto techniku. V roce 2020 byly výdaje vynaloženy především na úhradu mezd, uzavřených dohod a s nimi souvisejících odvodů a rovněž na zaslání podílu dotace zahraničnímu partnerovi - městu Prievizda. V roce 2021 byly uhrazeny mzdy, uzavřené dohody a s nimi související odvody, pořízení flash disků a výpočetní techniky, kontrola a vyčištění 3D tiskáren a zaslání podílu dotace zahraničnímu partnerovi - městu Prievizda. Na projekt byla přiznána dotace z programu Interreg V-A Slovenská republika-Česká republika.

329 Projekt - Make your way
Projekt byl schválen usnesením Rady města Karviné č. 4550 ze dne 26. 3. 2018. Cílem projektu je vytvořit mezinárodní strategická partnerství za účelem vzájemné výměny postupů a dobré praxe v oblasti odborného řemeslného a technického vzdělávání mládeže a v zakládání řemeslných inkubátorů. V roce 2018 byl zaplacen překlad mandátní smlouvy. V roce 2019 byly uhrazeny mzdy a s nimi související odvody a výdaje za služební cestu do Portugalska. V roce 2020 byly výdaje vynaloženy především na úhradu mezd, uzavřených dohod a s nimi souvisejících odvodů. V roce 2021 byly hrazeny především mzdy, uzavřené dohody a s nimi související odvody. Projekt je spolufinancován z dotace programu Erasmus+.

329 ostatní výdaje
Výdaje na aplikace Action Bound v rámci udržitelnosti projektu „Pilotní spolupráce mládežnických rad Karviná a Jastrzebie-Zdrój“ a výdaje na uzavřené dohody o provedení práce.

331 Kultura	Schválený rozpočet 2021	Upravený rozpočet 2021	Plnění k 31. 12. 2021	Index %
331 příspěvek na provoz pro Regionální knihovnu Karviná IČ: 00306355	29 174 428,00	29 174 428,00	29 174 428,00	100,00
331 příspěvek na provoz pro Městský dům kultury Karviná IČ: 00320463	23 962 000,00	23 462 000,00	23 462 000,00	100,00
331 účelový transfer pro Regionální knihovnu Karviná IČ: 00306355	1 033 283,00	2 940 283,00	2 940 283,00	100,00

331 účelový transfer pro Městský dům kultury Karviná IČ: 00320463	12 081 786,00	13 344 418,00	8 594 418,00	64,40
331 příspěvek Nadačnímu fondu Sborového studia Karviná IČ: 05733260 z Fondu primátora	950 000,00	950 000,00	950 000,00	100,00
331 příspěvek pro Symfonický dechový orchestr Májovák Karviná, z. s. IČ: 64628990 z Fondu primátora	730 000,00	730 000,00	730 000,00	100,00
331 příspěvek Iniciativě Dokořán, z. s. IČ: 27006549	500 000,00	500 000,00	500 000,00	100,00
331 Projekt - Hudba plyne ze Zamarského kopce do údolí Olše	6 000,00	6 000,00	0,00	0,00
331 Projekt - Publikace Skoro zapomniane	0,00	499 521,00	0,00	0,00
331 Projekt - Kultura v údolí řeky Olše	0,00	94 165,71	11 000,00	11,68
331 ostatní výdaje	2 473 000,00	5 859 729,00	862 078,40	14,71

331 příspěvek na provoz pro Regionální knihovnu Karviná IČ: 00306355
331 příspěvek na provoz pro Městský dům kultury Karviná IČ: 00320463
331 účelový transfer pro Regionální knihovnu Karviná IČ: 00306355
331 účelový transfer pro Městský dům kultury Karviná IČ: 00320463
Přehled o hospodaření příspěvkových organizací je uveden v kapitole VII.

331 příspěvek Nadačnímu fondu Sborového studia Karviná IČ: 05733260 z Fondu primátora
Příspěvek Nadačnímu fondu na základě individuální žádosti, který byl zřízen za účelem shromažďování prostředků pro zajištění činnosti Sborového studia Permoník, byl poskytnut v souladu s usnesením zastupitelstva města.

331 příspěvek pro Symfonický dechový orchestr Májovák Karviná, z.s. IČ: 64628990 z Fondu primátora
Příspěvek na základě individuální žádosti byl poskytnut v souladu s usnesením zastupitelstva města.

331 příspěvek Iniciativě Dokořán, z. s. IČ: 27006549
Příspěvek na základě individuální žádosti byl zaslán v souladu s usnesením zastupitelstva města.

331 Projekt - Hudba plyne ze Zamarského kopce do údolí Olše
Projekt byl schválen usnesením Zastupitelstva města Karviné č. 637 ze dne 12. 9. 2017. V rámci projektu byly v roce 2018 zakoupeny hudební nástroje a vybavení pro hudební třídu ZŠ a MŠ s polským jazykem vyučovacím. V roce 2019 byly prostředky vynaloženy na dopravu dětí ZŠ a MŠ s polským jazykem vyučovacím do Polska na akci Zamarské hodování. V roce 2021 nebyly výdaje vynaloženy. Na projekt byla přiznána dotace z programu Interreg V-A Česká republika-Polsko.

331 Projekt - Publikace Skoro zapomniane
Projekt byl schválen usnesením Rady města Karviné č. 4228 ze dne 29. 11. 2017. Předmětem projektu bylo zpracování publikace „Skoro zapomniane“ v rámci 750. výročí založení města Karviná. Název publikace se však v průběhu tvorby změnil, a to na „Karviná. Bohatství v různorodosti“. “. V roce 2018 byly hrazeny uzavřené dohody, překlady a grafické zpracování publikace. V roce 2019 byly výdaje vynaloženy na jazykovou korekturu připravované publikace. V roce 2021 nebyly výdaje vynaloženy. Projekt nebyl dotačně podpořen.

331 Projekt - Kultura v údolí řeky Olše
Projekt byl schválen usnesením Zastupitelstva města Karviné č. 66 ze dne 18. 3. 2019. Předmětem projektu je na straně statutárního města Karviné nákup mobilního zastřešeného podia pro realizaci kulturních akcí a na straně obce Hažlach nákup dřevěných stánků, vánoční výzdoby a plachtového stanu. Projekt bude doplněn uspořádáním několika kulturních akcí v obou městech a jejich vzájemnou

propagací. Výdaje byly vynaloženy na realizaci veřejné zakázky, následnou dodávku, postavení a následné zazimování přenosného rozkládacího zastřešeného pódia, banner a roll-up k projektu. V roce 2021 byl hrazen dovoz a složení přenosného zastřešení pódia pro realizaci aktivit projektu.

331 ostatní výdaje

Jedná se o příspěvky vyplacené z Fondu primátora města Karviné a výdaje za uzavřenou dohodu a odvody s tím související za kronikářku.

332 Ochrana památek a péče o kulturní dědictví a národní a historické povědomí	Schválený rozpočet 2021	Upravený rozpočet 2021	Plnění k 31. 12. 2021	Index %
332 Zámek Fryštát	3 767 000,00	3 966 368,37	2 959 485,13	74,61
332 Projekt - Dědictví, které spojuje přes hranici	213 000,00	447 730,58	338 312,15	75,56
332 ostatní výdaje	865 000,00	2 655 497,18	2 430 658,69	91,53

332 Zámek Fryštát

Byly hrazeny výdaje na provoz a údržbu Zámku a Lottyhausu, výdaje na zhotovení znaleckého posudku nábytkového souboru, jeho pořízení a dopravu, vazbu kroniky, zakoupení modelu zámku Ráj, ladění klavíru a uzavřené dohody o provedení práce na průvodcovskou činnost. Realizovala se kompletní oprava sociálního zařízení Zámku. Byly provedeny kontroly hasicích přístrojů a oprava elektronické zabezpečovací signalizace na Zámku a Lottyhausu. Byly provedeny revize a kontroly kotelen a dále také servis VZT. Dále malování provozních prostor Zámku a Lottyhausu, malířské a tapetářské práce ve výstavní síni na Zámku, očištění kreseb na sloupu před budovou Zámku a čištění prostor a zařízení kuchyně restaurace v budově Zámku.

332 Projekt- Dědictví, které spojuje přes hranici

Projekt byl schválen usnesením Zastupitelstva města Karviné č. 68 ze dne 18. 3. 2019. Projekt je realizován ve spolupráci s obcí Hažlach. Předmětem projektu je na straně statutárního města Karviné nákup panského kočáru typ Coupé 653, 4 gobelínů a gastromyčky. Výdaje byly v roce 2020 vynaloženy na realizaci akce Dny evropského dědictví 2020, vyčištění čtyř gobelínů, ušití dvou historických kostýmů, pořízení výstavních klaprámů a malířských stojanů, myčky a kelímků, tisk plakátů a pronájem billboardu k EHD 2020. V roce 2021 bylo hrazeno restaurování historického kočáru, zpracování a tisk brožur, pořízení knih, bavlněných tašek a nálepek pro dílčí aktivity projektu. Dále tisk plakátů, zajištění divadelního představení, kočárových projížděk, vystoupení trubačů a úhrady dohod o provedení práce v rámci akce EHD 2021. Na projekt je přiznána dotace z Programu Interreg V-A Česká republika – Polská republika.

332 ostatní výdaje

Výdaje byly čerpány na monitoring městské památkové zóny v oblasti Zámku Fryštát a na průběžné čištění a úklid památníků. Dále byly výdaje čerpány na výdaje spojené s obnovou kašny v Karviné-Fryštátě a opravou kašny naproti sauny v Karviné-Fryštátě.

334 Sdělovací prostředky	Schválený rozpočet 2021	Upravený rozpočet 2021	Plnění k 31. 12. 2021	Index %
334 ostatní výdaje	4 082 000,00	4 038 000,00	3 902 156,24	96,64

334 ostatní výdaje

Zejména výdaje na regionální vysílání TV Polar pro Karvinou, na zpracování, tisk, kompletaci a distribuci Karvinského zpravodaje, denní monitoring medií a zhotovení fotografií k prezentaci města a dohody včetně souvisejících odvodů tiskového servisu.

339 Ostatní činnosti v záležitostech kultury, církví a sdělovacích prostředků	Schválený rozpočet 2021	Upravený rozpočet 2021	Plnění k 31. 12. 2021	Index %
339 celoměstské akce	1 741 000,00	1 872 000,00	1 108 196,04	59,20
339 ostatní výdaje	559 000,00	449 000,00	414 025,71	92,21

339 celoměstské akce

Výdaje na inzerce a pozvánky na celoměstské akce, nákup gratulačních květin, věnců k památníkům, nákup věcných darů a dárkových balíčků pro jubilanty. Výdaje na zhotovení propagačního a naučně-popularizačního videa „České umění 19. století v expozici Národní galerie Praha“ a „Zámecké gobelíny“. Pořízeny byly publikace Šikmý kostel I. a II. a trhací bloky pro potřeby vedení města při nejrůznějších přijetích a oceněních. Hrazeno bylo ozvučení akce „Permoník v ulicích“ a realizace akce „Hubertova jízda“. Dále byly hrazeny také pamětní listy, dárkové poukazy a dárkové karty pro oceněné pedagogy. Dárkové poukazy pro dárce krve a dobrovolníky, kteří pomáhali v očkovacím centru v Karviné-Ráji. Výdaje spojené s konáním Vánočního jarmarku, akcí Léto na zámku a Hradozámecká noc. Mnoho tradičních celoměstských akcí se v roce 2021 nekonalo z důvodu pandemie onemocnění COVID-19.

339 ostatní výdaje

Výdaje byly použity zejména na zajištění občanských obřadů, vítání občánků a sňatky.

341 Sport	Schválený rozpočet 2021	Upravený rozpočet 2021	Plnění k 31. 12. 2021	Index %
341 sportovní zařízení v majetku města	15 769 414,00	16 669 621,00	15 051 130,07	90,29
341 dotace na činnost STaRS Karviná, s.r.o. IČ: 25857444	29 000 000,00	29 000 000,00	29 000 000,00	100,00
341 příspěvky města sportu Sportovnímu klubu Karviná IČ: 48426938 na ledovou plochu	1 200 000,00	1 200 000,00	0,00	0,00
341 příspěvky města sportu Sportovnímu klubu Karviná IČ: 48426938 na činnost	3 800 000,00	0,00	0,00	0,00
341 příspěvky města sportu Městskému fotbalovému klubu Karviná IČ: 26618320 na fotbal - mládež	5 000 000,00	5 000 000,00	5 000 000,00	100,00
341 příspěvek na provoz sportovní haly Kovona Městskému fotbalovému klubu Karviná IČ: 26618320	600 000,00	600 000,00	600 000,00	100,00
341 příspěvky města sportu MFK Karviná a.s. IČ: 27795454	9 000 000,00	11 500 000,00	11 500 000,00	100,00
341 příspěvky města sportu HCB IČ: 42865123 na házenou - mládež	5 000 000,00	5 000 000,00	5 000 000,00	100,00
341 příspěvky města sportu HANDBALL MARKETING s.r.o. IČ: 29446252	4 000 000,00	5 300 000,00	5 300 000,00	100,00
341 příspěvky města sportu ostatní	5 000 000,00	8 355 915,39	6 325 000,00	75,69
341 ostatní výdaje	1 300 000,00	0,00	0,00	0,00

341 sportovní zařízení v majetku města

Hrazeny byly především výdaje na spotřebu energií, opravy, správu a údržbu na městském fotbalovém stadionu a na spotřebu energií, správu a údržbu na letním koupališti a tenisovém areálu v Karviné-Novém Městě. Na městském fotbalovém stadionu byla hrazena regenerace trávníku hrací plochy a zhotovení přístřešku pro stroje. V tenisovém areálu v Karviné – Novém Městě byla provedena oprava tenisových kurtů.

341 dotace na činnost STaRS Karviná, s.r.o. IČ: 25857444

Transfer na základě smlouvy o závazku veřejné služby na dokrytí provozních výdajů byl poskytován měsíčně v souladu se schválenou výší.

341 příspěvky města sportu Sportovnímu klubu Karviná IČ: 48426938 na ledovou plochu
Příspěvek nebyl v roce 2021 poskytnut.

341 příspěvky města sportu Sportovnímu klubu Karviná IČ: 48426938 na činnost
Příspěvek nebyl v roce 2021 poskytnut.

341 příspěvky města sportu Městskému fotbalovému klubu Karviná IČ: 26618320 na fotbal - mládež
Příspěvek byl na základě individuální žádosti poskytnut v souladu s usnesením zastupitelstva města v plné výši.

341 příspěvek na provoz sportovní haly Kovona Městskému fotbalovému klubu Karviná IČ: 26618320
Příspěvek byl na základě individuální žádosti poskytnut v souladu s usnesením zastupitelstva města v plné výši.

341 příspěvky města sportu MFK Karviná a.s. IČ: 27795454
Příspěvek byl na základě individuální žádosti poskytnut v souladu s usnesením zastupitelstva města v plné výši.

341 příspěvky města sportu HCB IČ: 42865123 na házenou - mládež
Příspěvek byl na základě individuální žádosti poskytnut v souladu s usnesením zastupitelstva města v plné výši.

341 příspěvky města sportu HANDBALL MARKETING s.r.o. IČ: 29446252
Příspěvek byl na základě individuální žádosti poskytnut v souladu s usnesením zastupitelstva města v plné výši.

341 příspěvky města sportu ostatní
Příspěvky byly zasílány v souladu s dotačním programem podpory tělovýchovných a sportovních aktivit na základě schválení v radě a zastupitelstvu města.

341 ostatní výdaje
Tyto výdaje nebyly v roce 2021 čerpány.

342 Zájmová činnost a rekreace	Schválený rozpočet 2021	Upravený rozpočet 2021	Plnění k 31. 12. 2021	Index %
342 kluby seniorů a spolkový dům	2 286 000,00	2 306 000,00	1 318 573,47	57,18
342 celoměstské akce	70 000,00	70 000,00	48 600,00	69,43
342 Akce - Dětské dopravní hřiště a rekreačně-sportovní areál v Karviné-Ráji	5 000 000,00	17 079 223,02	1 478 996,99	8,66
342 Akce - Volnočasový sportovní areál u Obchodní akademie v Karviné-Hranicích	0,00	56 188 967,12	56 188 871,43	100,00
342 Akce - Karvinské moře - 2. etapa	0,00	10 000 000,00	908 721,43	9,09
342 Projekt - Procházkou po Velkých Kunčicích - II. etapa stezky zdraví hraběnky Thun-Hohensteinové	17 000,00	17 000,00	0,00	0,00
342 ostatní výdaje	3 488 000,00	6 294 733,32	5 471 537,75	86,92

342 kluby seniorů a spolkový dům
Hrazeny byly výdaje spojené s provozem objektů klubů seniorů a spolkového domu, zejména odměny z dohod mimo pracovní poměr, spotřeba energií, opravy, vybavení interiérů, telefonické a internetové služby.

342 celoměstské akce
Byly uhrazeny výdaje na tradiční celoměstskou akci Evropský týden mobility.

342 Akce - Dětské dopravní hřiště a rekreačně-sportovní areál v Karviné-Ráji
Akce byla schválena usnesením Zastupitelstva města Karviné č. 860 ze dne 18. 6. 2018. Záměrem akce je částečné odstranění nevyužitého objektu ZŠ V. Nejedlého a současně částečné využití areálu ZŠ a MŠ Prameny pro vybudování dětského dopravního hřiště, sportovně rekreačního areálu a parkovacích ploch. V roce 2019 byly výdaje čerpány na stavebnětechnický průzkum budovy bývalé ZŠ V. Nejedlého, která by měla být z části využita jako zázemí dopravního hřiště. V roce 2020 byly výdaje vynaloženy na zpracování projektové dokumentace, na zpracování znaleckého posudku, na dokumentaci pro vydání územního rozhodnutí, na monitoring a čištění kanalizace a kácení stromů v areálu ZŠ Nejedlého. V roce 2021 bylo hrazeno zpracování projektové dokumentace a realizace přeložky distribučního zařízení od společnosti ČEZ.

342 Akce - Volnočasový sportovní areál u Obchodní akademie v Karviné-Hranicích
Akce byla schválena usnesením Zastupitelstva města Karviné č. 901 ze dne 17. 9. 2018. V rámci projektu bylo řešeno nové volnočasové sportoviště, ve kterém se mimo jiné nachází oplocené malé fotbalové hřiště, dětské hřiště s herními prvky, dráha pro pumptrack (pro jízdu na kole), inline dráha lemující běžecký okruh, víceúčelová herní plocha a skatepark. Součástí areálu je i technické a sociální zázemí, parkoviště, lavičky a koše. V roce 2018 byla uhrazena prezentace areálu, výzkumné práce a sondy, zaměření a vytyčení inženýrských sítí. V roce 2019 bylo uhrazeno doměření inženýrských sítí, zpracování projektové dokumentace na umístění nového rozvaděče veřejného osvětlení a záloha pro připojení nového rozvaděče veřejného osvětlení. V roce 2020 bylo uhrazeno zpracování projektové dokumentace, výdaje za zadavatelskou činnost, za realizaci přeložky distribučního zařízení od společnosti ČEZ, za úhradu zálohy za zřízení věcného břemene související s realizací přeložky, výdaje spojené s připojením a zajištěním požadovaného příkonu od společnosti ČEZ, za zpracování projektové dokumentace na překládku telekomunikačního vedení, za realizaci přeložky horkovodu, za technický dozor a KBOZP související s realizací přeložky horkovodu, za stavební práce sportovního areálu a za technický dozor a KBOZP. V roce 2021 byly výdaje vynaloženy na zpracování projektové dokumentace, projektovou přípravu pro stavbu horkovodu, zpracování projektové dokumentace za překládku elektrických sítí, připojení elektřiny, zadavatelskou činnost související s výsadbou, realizaci přeložky distribučního zařízení od společnosti ČEZ a zřízení věcných břemen, technický dozor, stavení práce na sportovním areálu, zpracování projektové dokumentace sprch a provozní a návštěvní řády. Akce byla zahájena v 7/2020 a dokončena v 9/2021.

342 ostatní výdaje
Výdaje byly čerpány zejména na opravu izolace dětského koutku v Parku Boženy Němcové, na opravu poškozeného zábradlí na molu loděnice v Parku Boženy Němcové a na opravu dopadové plochy workout hřiště v lesoparku Dubina. Dále správa a údržba Loděnice a dětského koutku v Parku Boženy Němcové. Na Karvinském moři byla provedena údržba, přistavení velkoobjemových kontejnerů, pořízení nového mobiliáře a kontrola vodní hladiny. Údržba, pořízení odpadkových košů a pokladny Volnočasového sportovního areálu u Obchodní akademie v Karviné-Hranicích. Proběhla výměna písku, okopů a desek u pískovišť. Proběhlo sečení travního porostu v psím parku a běžná údržba parku v Dubině Karviná - Mizerov. U sportovních hřišť a zařízení spočívala běžná údržba v okopech asfaltobetonových hřišť, čištění povrchu a v obnově linkovaní na basket a nohejbal. Dále probíhala desinfekce sportovních hřišť z důvodu boje proti onemocnění COVID-19. Dále byly poskytnuty příspěvky vyplacené z Fondu primátora města Karviné. Velká část prostředků byla použita na komplexní opravu povrchu hřiště na ul. Jaroslava Vrchlického Karviné-Novém Městě.

351 Ambulantní péče	Schválený rozpočet 2021	Upravený rozpočet 2021	Plnění k 31. 12. 2021	Index %
351 Akce - Budova č.p. 2379 na ul. Žižkova v Karviné-Mizerově	50 000 000,00	50 071 310,00	2 090 960,00	4,18
351 ostatní výdaje	6 110 000,00	8 161 118,00	7 069 820,99	86,63

351 Akce – Budova č.p. 2379 na ul. Žižkova v Karviné-Mizerově

Akce byla schválena usnesením Zastupitelstva města Karviné č. 374 ze dne 2. 11. 2020. Zastupitelstvo Moravskoslezského kraje se usnesením č. 16/1924 ze dne 4. 6. 2020 rozhodlo darovat areál polikliniky v Karviné-Mizerově statutárnímu městu Karviná. Předmětem akce je zateplení a výměna všech vnějších oken, dveří a střech včetně regulace topné soustavy s možností individuální regulace teplot (IRC). V roce 2020 bylo uhrazeno zpracování projektové dokumentace. V roce 2021 byly výdaje čerpány na zpracování projektové dokumentace a aktualizaci ornitologického průzkumu. Stavební povolení již bylo vydáno. V 2/2021 byla podána žádost o dotaci.

351 ostatní výdaje

Výdaje na údržbu budovy Polikliniky ul. Žižkova čp. 2379 a další související s poliklinikou, zejména pak výdaje na zpracování studie a projektové dokumentace měření energie, znalecký posudek veřejného osvětlení a znalecký posudek na odběr vody, pořízení EZS, pořízení lavic, desinfekčního stojanu a poštovních schránek a dále na opravu kanalizačního poklopu, rozvaděče a výtahů.

352 Lůžková péče	Schválený rozpočet 2021	Upravený rozpočet 2021	Plnění k 31. 12. 2021	Index %
352 příspěvek Karvinské hornické nemocnici a.s. IČ: 60793490	350 000,00	350 000,00	350 000,00	100,00
352 příspěvek Nemocnici s poliklinikou Karviná-Ráj IČ: 00844853	350 000,00	1 350 000,00	1 300 000,00	96,30
352 příspěvek Lázním Darkov, a.s. IČ: 61974935	100 000,00	200 000,00	200 000,00	100,00

352 příspěvek Karvinské hornické nemocnici a.s. IČ: 60793490

Příspěvek na pořízení přístrojové techniky na základě individuální žádosti byl poskytnut v souladu s usnesením zastupitelstva města.

352 příspěvek Nemocnici s poliklinikou Karviná-Ráj IČ: 00844853

Příspěvek na pořízení přístrojové techniky na základě individuální žádosti byl poskytnut v souladu s usnesením zastupitelstva města.

352 příspěvek Lázním Darkov, a.s. IČ: 61974935

Příspěvek na pořízení přístrojové techniky na základě individuální žádosti byl poskytnut v souladu s usnesením zastupitelstva města.

359 Ostatní činnost ve zdravotnictví	Schválený rozpočet 2021	Upravený rozpočet 2021	Plnění k 31. 12. 2021	Index %
359 ozdravné programy	1 465 000,00	605 000,00	7 302,00	1,21
359 ostatní výdaje	5 000,00	5 000,00	4 245,70	84,91

359 ozdravné programy

Byla uhrazena doprava na ozdravný pobyt dětí v Odborném léčebném ústavu Metylovice.

359 ostatní výdaje
Nákup receptů a žádanek na omamné a psychotropní látky.

361 Rozvoj bydlení a bytové hospodářství	Schválený rozpočet 2021	Upravený rozpočet 2021	Plnění k 31. 12. 2021	Index %
361 finanční podpora individuální bytové výstavby	5 000 000,00	22 100 000,00	4 500 000,00	20,36
361 Akce - Úpravy objektu KOSMOS	0,00	4 600 000,00	4 547 162,18	98,85
361 Akce - Zateplení bytového domu U Lesa č.p. 871 v Karviné-Ráji	0,00	6 230 000,00	5 788 336,38	92,91
361 Akce - Oprava bytů 1+0 Borovského čp. 814 v Karviné-Ráji	0,00	9 500 000,00	1 412 383,09	14,87
361 ostatní výdaje	47 666 000,00	61 262 183,58	55 047 459,06	89,86

361 finanční podpora individuální bytové výstavby
Třiceti žadatelům byly poskytnuty příspěvky na podporu individuální bytové výstavby dle Zásad pro hodnocení a poskytování finančních příspěvků z rozpočtu statutárního města Karviné.

361 Akce - Úpravy objektu KOSMOS
Akce byla schválena usnesením Zastupitelstva města Karviné č. 708 ze dne 5. 12. 2017. Akce byla zahájena v září 2018, kdy došlo k demolici stávajícího výměníku, vývařovny a restaurace a k realizaci nové technologie výměníkové stanice. V roce 2019 byly výdaje čerpány na ostrahu objektu, doplatek za práce spojené s demolicí výměníku, vývařovny a restaurace, spotřebu elektrické energie a deratizaci a postřik proti štěnicím. Z důvodu vysokých finančních nákladů na rekonstrukci celého objektu a stále se snižujícího počtu obyvatel rozhodlo Zastupitelstvo města usnesením č. 161 ze dne 16. 9. 2019 odstranit celý bytový dům na ul. Žižkova čp. 1799. V roce 2020 byly hrazeny výdaje na ostrahu objektu, na zpracování projektové dokumentace na demolici objektu, za předběžnou tržní konzultaci, za zadavatelskou činnost na demolici objektu, za zadavatelskou činnost na přeložku teplovodního kanálu, za technický dozor a KBOZP přeložky horkovodu, za stavební práce související s přeložkou horkovodu. V roce 2021 byl hrazen technický a ekologický dozor, stavební práce a spotřeba vody. Akce byla zahájena v 9/2020 a dokončena v 02/2021. Realizace akce byla spolufinancována z příspěvku Ministerstva pro místní rozvoj.

361 Akce - Zateplení bytového domu U Lesa č. p. 871 v Karviné-Ráji
Akce byla schválena usnesením Zastupitelstva města Karviné č. 858 ze dne 18. 6. 2018. Záměrem akce je zlepšení tepelně-technických parametrů stavebních konstrukcí objektu - zateplení fasády a střechy. V roce 2018 byl zpracován průkaz energetické náročnosti a posudek jako podklad pro žádost o dotaci. V roce 2019 byly výdaje vynaloženy na zpracování podkladů a analýz pro předložení žádosti o dotaci do výzvy IROP č. 78. Žádost byla schválena a byla přiznána dotace z prostředků Ministerstva pro místní rozvoj ČR. Část akce bude spolufinancována z dotace Podpora výměny kotlů ve městě Karviná. V roce 2020 byly výdaje vynaloženy na za zadavatelskou činnost, na zhotovení billboardu a na stavební práce. V roce 2021 byly hrazeny výdaje na autorský, technický a ekologický dozor, stavební práce, pamětní desku a KBOZP. Akce byla zahájena v 8/2020 a dokončena ve 1/2021.

361 Akce – Oprava bytů 1+0 Borovského čp. 814 v Karviné-Ráji
Akce byla schválena usnesením Rady města Karviné č. 1837 ze dne 4. 11. 2020. Záměrem akce je celková rekonstrukce osmnácti bytových jednotek 1+0 a tří bytových jednotek 1+1 v domě čp. 814 ul. Borovského v Karviné – Ráji. Jedná se o rekonstrukci sociálního zařízení, elektroinstalace, zdravotechniky, dodání kuchyňské linky, dveří, opravu omítek a podlahy. V roce 2021 bylo hrazeno zpracování projektové dokumentace, technický dozor a stavební práce. Akce byla zahájena v 04/2021 a předpokládané ukončení je v roce 2022.

361 ostatní výdaje
Hrazeny byly především výdaje na provoz a údržbu bytového a nebytového fondu města. Byly provedeny stavební úpravy 1. NP pavilonu „F“ objektu Majakovského čp. 2217 (ZUŠ), oprava oken objektu Kašparova čp. 2978 (Galaxie) v Karviné-Hranicích, výměna oken a dveří v objektu Centrum čp. 2314 (bývalá MŠ) a odstranění střechy průchodu mezi předávací stanicí a restaurací na ul. Flemingova v Karviné-Hranicích. Dále byly hrazeny stavební práce a technický dozor objektu Leonovova čp. 1795 (Obchodní akademie), zpracování projektové dokumentace na rekonstrukci kotelny objektu Mírová čp. 1434 (Akademie J.A.Komenského) a zpracování projektové dokumentace a vydání pravomocných rozhodnutí na demolici budov čp. 165 a čp. 200 v Karviné - Starém Městě.

363 Komunální služby a územní rozvoj	Schválený rozpočet 2021	Upravený rozpočet 2021	Plnění k 31. 12. 2021	Index %
363 veřejné osvětlení	17 000 000,00	23 299 190,00	23 152 020,29	99,37
363 územně plánovací dokumentace a podklady	5 030 000,00	8 333 977,44	5 022 301,90	60,26
363 pohřebnictví	8 265 000,00	8 782 728,00	6 147 049,55	69,99
363 Akce - Přeshraniční ekomuzeum – prostranství Permon v Karviné	0,00	214 162,07	19 346,09	9,03
363 Akce - Rekonstrukce domů čp. 33-35 na Masarykově náměstí	10 500 000,00	125 581 299,58	43 762 742,40	34,85
363 Projekt - Strategické dokumenty statutárního města Karviné	1 500 000,00	6 256 703,58	2 672 863,81	42,72
363 ostatní výdaje	7 846 000,00	15 125 362,82	8 130 862,63	53,76

363 veřejné osvětlení
Výdaje byly čerpány zejména na úhrady spotřeby elektrické energie, vánoční výzdoby, ultrazvukové měření stožárů a pravidelné revize a opravy v rámci běžné údržby. Bylo realizováno napojení elektroměrového rozvaděče na Workout Dubina.

363 územně plánovací dokumentace a podklady
Výdaje byly čerpány na realizaci programu Karviná všemi deseti, zpracování hlukové studie obchvatu na základě nařízení protihlukových opatření do roku 2035 a byly hrazeny změny územního plánu města Karviné.

363 pohřebnictví
Výdaje představují zejména platby za správu, údržbu a energie hřbitovů a obřadních síní. Na hřbitovech byly provedeny opravy hrobových míst a desek na kolumbária. Byla provedena rekonstrukce sociálního zařízení na hřbitově v Karviné-Mizerově. Dále bylo hrazeno zpracování projektové dokumentace na rekonstrukci kotelny na Centrálním hřbitově v Karviné-Ráji.

363 Akce - Přeshraniční ekomuzeum - prostranství Permon v Karviné
Akce byla schválena usnesením Rady města Karviné č. 4737 ze dne 28. 5. 2018. V rámci akce bylo provedeno odstranění nevyhovujících a nefunkčních částí staveb a drobné architektury, vybudováno nové veřejné osvětlení, osazen mobiliář a došlo k vytvoření nových parkovacích míst a výměně dlažeb. Součástí stavby byla také dělená stezka pro pěší a cyklisty, která byla spolufinancována z prostředků programu Interreg V-A Česká republika-Polsko. Stavební práce byly zahájeny na podzim 2018 a ukončeny v červnu 2019. V roce 2020 byly hrazeny výdaje na realizaci dopravního značení, zpracování grafického návrhu, výrobu a instalaci informační tabule o cyklotrase. V roce 2021 byly výdaje čerpány na propagační předměty pro dílčí aktivity projektu.

363 Akce - Rekonstrukce domů čp. 33-35 na Masarykově náměstí
Akce byla schválena usnesením Zastupitelstva města Karviné č. 708 ze dne 5. 12. 2017. Předmětem akce je kompletní rekonstrukce objektů včetně vybudování parkovacích míst za domy. V roce 2018 byly uhrazeny stavebně historické průzkumy, odborné posouzení projektové dokumentace a zadavatelská

činnost. V roce 2019 byly výdaje použity na zpracování projektové dokumentace pro stavební povolení, zpracování podkladů pro rekonstrukci domů a instalaci ochranných sítí. Ve 12/2019 byla vydána rozhodnutí pro společná povolení, které umožňují realizaci stavby. V roce 2020 byly výdaje použity na zpracování projektové dokumentace, technický dozor a KBOZP, na kácení a likvidaci stromu a proběhlo výběrové řízení na zhotovitele stavby. V roce 2021 byly hrazeny zejména stavební práce, technický a autorský dozor a KBOZP, provedení záchranného archeologického výzkumu, zpracování projektové dokumentace interiéru domu čp. 33 a čp. 35, zpracování projektové dokumentace a vyřízení inženýrské činnosti pro doplnění sociálního zařízení do dispozice objektu čp. 33, připojení domu čp. 34 k distribuční síti společnosti ČEZ a zpracování projektové dokumentace a umístění rozvaděče na domě čp. 35. Na realizaci stavby bude poskytnuta dotace z Moravskoslezského kraje. Akce byla zahájena v 10/2020 a měla by být dokončena v 05/2022.

363 Projekt - Strategické dokumenty statutárního města Karviné

Projekt byl schválen usnesením Zastupitelstva města Karviné č. 849 ze dne 18. 6. 2018. Projekt je zaměřen na tvorbu Strategického plánu rozvoje města, Plán udržitelnosti městské mobility (SUMP) a Koncepci zeleně. V roce 2018 byla uhrazena odborná pomoc při doplnění povinných popisů dotace včetně zdůvodnění. V roce 2019 byly výdaje použity na zpracování zadávací dokumentace pro veřejnou zakázku k projektu. V roce 2020 pak na administraci veřejné zakázky, konzultační služby, mzdy, dohody a povinné odvody z nich, kancelářský materiál, pronájem prostor, pohoštění na jednání odborných pracovních skupin a 1. platby ve výši 40% za zpracování Koncepce zeleně a Strategického plánu statutárního města Karviné. V roce 2021 byly hrazeny výdaje na administraci veřejné zakázky, metodickou podporu a konzultace k novele zákona o zadávání veřejných zakázek, mzdy včetně souvisejících odvodů, kancelářský materiál a doplatky ve výši 60 % ceny díla za zpracování Strategického plánu statutárního města Karviné a Koncepce zeleně.

363 ostatní výdaje

Výdaje byly čerpány zejména na platby Technickým službám Karviná na 100 pracovníků veřejně prospěšných prací, čištění veřejných prostranství, běžnou údržbu a provoz fontán, opravy laviček, desinfekce laviček na území města v rámci boji proti onemocnění COVID-19, opravy a likvidace směrníků pro pěší a likvidaci vyžilých sušáků a klepáčů a pořízení městského mobiliáře a nových laviček. Likvidace zídky v parčíku u Městské policie a instalace zábran na garáže na ul. Borovského v Karviné-Ráji. Byly rovněž hrazeny opravy zámků ve vitrínách v Karviné-Louky, nátěry vitrín a mapových stojanů. Dále byla dokončena oprava protihlukové stěny na ul. Pokrok v Karviné-Ráji a byla zpracována projektová dokumentace na opravu okolí obchodního domu Prior.

369 Ostatní činnost v oblasti bydlení, komunálních služeb a územního rozvoje	**Schválený rozpočet 2021**	**Upravený rozpočet 2021**	**Plnění k 31. 12. 2021**	**Index %**
369 Akce - Areál OSP v Karviné-Hranicích	5 000 000,00	0,00	0,00	0,00
369 Akce - Využití lokality nad Vagónkou v Karviné-Hranicích	8 000 000,00	8 870 667,30	616 620,00	6,95
369 Akce - Využití lokality Bažantnice v Karviné-Ráji	1 500 000,00	0,00	0,00	0,00
369 Akce - Lokalita nad Pískovnou v Karviné-Ráji	0,00	2 063 023,10	0,00	0,00
369 ostatní výdaje	1 249 000,00	1 584 000,00	1 276 788,10	80,61

369 Akce – Areál OSP v Karviné-Hranicích

Akce byla schválena usnesením Zastupitelstva města Karviné č. 373 ze dne 2. 11. 2020. V roce 2020 byly zakoupeny pozemky areálu bývalého OSP za účelem přípravy území pro malé a střední podnikání. Akce bude řešit dopravní napojení areálu na komunikaci na ul. Rudé armády, přivedení všech důležitých a do budoucna potřebných inženýrských sítí, provedení páteřních rozvodů dešťové a splaškové kanalizace, které budou napojeny na retenční a vsakovací jezírka. Dále budou provedeny páteřní

pojízdné komunikace, na které budou navazovat parkovací plochy. Součástí finálních úprav budou také páteřní komunikace pro pěší, mlátové chodníky v odpočinkové zóně a sadové úpravy v klidové zóně včetně retenčních a vsakovacích jezírek, laviček a uličního osvětlení. Výdaje byly v roce 2020 použity na úpravu architektonické studie. V roce 2021 nebyly výdaje čerpány. Zastupitelstvo města Karviné rozhodlo usnesením č. 591 ze dne 31. 1. 2022 úplatně převést polovinu rozlohy do vlastnictví Rudolfa Kamenického.

369 Akce – Využití lokality nad Vagónkou v Karviné-Hranicích
Akce byla schválena usnesením Zastupitelstva města Karviné č. 277 ze dne 27. 4. 2020. Záměrem akce je využití lokality nad Vagónkou v Karviné-Hranicích pro výstavbu rodinných domů vybudováním technické a dopravní infrastruktury včetně jejího napojení na stávající komunikační síť. Výdaje byly v roce 2020 použity na geodetické práce a hydrologický průzkum. Následně bylo provedeno výběrové řízení a uzavřen smluvní vztah k provedení projekční a inženýrské činnosti umožňující rozparcelování zájmového území a vybudování dopravní a technické infrastruktury. V roce 2021 bylo hrazeno zpracování projektové dokumentace, připojení elektřiny a geodetické doměření. V současné době probíhá projekční a inženýrská činnost pro vybudování dopravní a technické infrastruktury sloužící pro rozparcelování pozemků a následnou výstavbu rodinných domů.

369 Akce – Využití lokality Bažantnice v Karviné-Ráji
Akce byla schválena usnesením Zastupitelstva města Karviné č. 278 ze dne 27. 4. 2020. Záměrem akce je využití lokality Bažantnice v Karviné-Ráji pro výstavbu rodinných domů vybudováním technické a dopravní infrastruktury včetně jejího napojení na stávající komunikační síť. Výdaje byly v roce 2020 použity na geodetické práce a provedení hydrogeologických průzkumů. V roce 2021 nebyly výdaje čerpány.

369 Akce – Lokalita nad Pískovnou v Karviné-Ráji
Akce byla schválena usnesením Zastupitelstva města Karviné č. 555 ze dne 1. 11. 2021. Záměrem akce je využití Lokality nad Pískovnou v Karviné-Ráji pro výstavbu rodinných domů a vybudování technické a dopravní infrastruktury včetně jejího napojení na stávající komunikační síť. V roce 2021 nebyly výdaje čerpány.

369 ostatní výdaje
Byly hrazeny zejména geometrické plány, zřízení věcných břemen, nájemné, znalecké posudky, studie, kolky a právní služby v oblasti majetkoprávních činností města.

371 Ochrana ovzduší a klimatu	Schválený rozpočet 2021	Upravený rozpočet 2021	Plnění k 31. 12. 2021	Index %
371 spolufinancování kotlíkových dotací	660 000,00	660 000,00	311 287,00	47,16
371 návratné finanční výpomoci	0,00	170 000,00	120 000,00	70,59
371 Projekt - Adaptační strategie na změnu klimatu statutárního města Karviné	1 380 000,00	1 539 800,00	803 557,37	52,19
371 ostatní výdaje	220 000,00	290 746,70	237 877,05	81,82

371 spolufinancování kotlíkových dotací
Moravskoslezskému kraji byly poskytnuty dotace na spolufinancování výměny kotlů.

371 návratné finanční výpomoci
Poskytnutí zápůjček vlastníkům nemovitostí na území Karviné za účelem překlenutí období od schválení kotlíkové dotace od Moravskoslezského kraje a jejím vyplacením.

371 Projekt – Adaptační strategie na změnu klimatu statutárního města Karviné
Projekt byl schválen usnesením Rady města Karviné č. 1239 ze dne 11. 3. 2020. Předmětem Projektu je zpracování analýzy rizik a adaptační strategie města na změnu klimatu a její začlenění mezi

strategické dokumenty města. Byly vynaloženy výdaje na zpracování technické specifikace k veřejné zakázce. Projekt bude podpořen dotací v rámci programu „Životní prostředí, ekosystémy a změna klimatu“ z Norských fondů 2014-2021. V roce 2021 byly výdaje vynaloženy na zpracování dokumentu Adaptační strategie na změnu klimatu SMK, informační letáky, propagační předměty a kancelářské potřeby.

371 ostatní výdaje
Výdaje vynaložené na mzdy a odvody za kotlíkové specialisty a monitoring venkovního ovzduší za 1. - 4. čtvrtletí roku 2021. Dále výdaje na tisk propagačních materiálů zaměřených na ochranu ovzduší.

372 Nakládání s odpady	Schválený rozpočet 2021	Upravený rozpočet 2021	Plnění k 31. 12. 2021	Index %
372 ostatní výdaje	55 926 000,00	63 470 553,02	63 143 155,12	99,48

372 ostatní výdaje
Výdaje byly čerpány na svoz směsného a velkoobjemového komunálního odpadu, nakládání s využitelnými složkami odpadu, svoz biologicky rozložitelného odpadu, svoz odpadkových košů, nakládání s nebezpečnými odpady, odstraňování nebezpečných skládek, výstavbu a údržbu kontejnerových stanovišť a nově také desinfekci odpadových nádob v rámci boji proti onemocnění COVID-19. Dále byl pořízen a nakoupen propagační materiál pro veřejnost a školy v rámci osvětových akcí pořádaných Odborem komunálních služeb, byly hrazeny kompostovatelné sáčky do biokošíků, sáčky na psí exkrementy a pořízení třídících tašek do domácností. Z důvodu onemocnění COVID-19 nebyl v roce 2021 organizován Den země pro školy. Dále došlo k rozšíření a oplocení kontejnerových stanovišť na ul. Hašova 642, J. Vrchlického 2443, Okružní 854, Studentská 941, U Vodárny, Závodní 1630, Dvořákova 1631, Nedbalova 2415 a Rudé Armády 2971. Bylo objednáno sečení skládky a měření pevných bodů, skládkového plynu, podzemní a povrchové vody.

374 Ochrana přírody a krajiny	Schválený rozpočet 2021	Upravený rozpočet 2021	Plnění k 31. 12. 2021	Index %
374 veřejná zeleň	27 265 000,00	28 908 600,00	28 810 003,15	99,66
374 ostatní výdaje	638 000,00	988 000,00	987 999,99	100,00

374 veřejná zeleň
Výdaje na údržbu veřejné zeleně, především na sečení travnatých ploch, kácení a ořezy dřevin, péči o květiny a záhony a nové výsadby.

374 ostatní výdaje
Výdaje na provoz ZOO koutku v Parku Boženy Němcové.

376 Správa v ochraně životního prostředí	Schválený rozpočet 2021	Upravený rozpočet 2021	Plnění k 31. 12. 2021	Index %
376 ostatní výdaje	50 000,00	51 500,00	5 760,00	11,18

376 ostatní výdaje
Výdaje na výkon státní správy na úseku ochrany životního prostředí byly čerpány na nákup pachových ohradníků, na plomby včetně lístků o původu zvěře a na kontrastní látky pro kontrolu nakládání s odpadními vodami. Dále výdaje na znalecké posudky a analýzy související s výkonem státní správy na úseku životního prostředí.

379 Ostatní činnosti v životním prostředí	Schválený rozpočet 2021	Upravený rozpočet 2021	Plnění k 31. 12. 2021	Index %
379 celoměstské akce	433 000,00	259 000,00	125 406,23	48,42

379 celoměstské akce
Byly hrazeny výdaje na propagaci a realizaci akce Barevný podzim.

390 Ostatní činnosti související se službami pro obyvatelstvo	Schválený rozpočet 2021	Upravený rozpočet 2021	Plnění k 31. 12. 2021	Index %
390 ostatní výdaje	532 000,00	886 000,00	310 070,00	35,00

390 ostatní výdaje
Příspěvky vyplacené z Fondu primátora města Karviné a výdaje související s činností Mládežnické rady Karviná.

431 Sociální poradenství	Schválený rozpočet 2021	Upravený rozpočet 2021	Plnění k 31. 12. 2021	Index %
431 příspěvky na sociální péči	457 000,00	547 327,00	501 327,00	91,60

431 příspěvky na sociální péči
Příspěvky v rámci dotační podpory sociální oblasti v souladu s usneseními rady a zastupitelstva města.

432 Sociální péče a pomoc dětem a mládeži	Schválený rozpočet 2021	Upravený rozpočet 2021	Plnění k 31. 12. 2021	Index %
432 příspěvky na sociální péči	20 000,00	20 000,00	0,00	0,00

432 příspěvky na sociální péči
Tyto výdaje nebyly v roce 2021 čerpány.

433 Sociální péče a pomoc manželství a rodinám	Schválený rozpočet 2021	Upravený rozpočet 2021	Plnění k 31. 12. 2021	Index %
433 příspěvky na sociální péči	186 000,00	371 673,00	360 000,00	96,86
433 Projekt - Výkon pěstounské péče	0,00	8 906 287,16	1 153 711,07	12,95

433 příspěvky na sociální péči
Příspěvky v rámci dotační podpory sociální oblasti v souladu s usneseními rady a zastupitelstva města.

433 Projekt - Výkon pěstounské péče
V rámci projektu byly uhrazeny platy a související odvody, pojistné na úrazové pojištění, školení včetně supervize, vzdělávání a cestovné, výdaje na poradenské a terapeutické vedení rodin, proplácení celodenní péče, vzdělávání pěstounských rodin a výdaje na aktivity pro pěstouny a děti. Na výkon pěstounské péče je poskytován státní příspěvek zasílaný úřadem práce.

434 Sociální rehabilitace a ostatní sociální péče a pomoc	Schválený rozpočet 2021	Upravený rozpočet 2021	Plnění k 31. 12. 2021	Index %
434 poskytování služby Senior taxi	1 320 000,00	1 320 000,00	1 253 956,87	95,00
434 příspěvek na provoz pro Sociální služby Karviná IČ: 70997136	25 752 100,00	27 452 100,00	27 452 100,00	100,00
434 účelový transfer pro Sociální služby Karviná IČ: 70997136	900 000,00	19 594 824,00	19 594 824,00	100,00
434 příspěvky na sociální péči	1 311 000,00	1 141 202,30	1 064 700,00	93,30
434 ostatní výdaje	368 000,00	378 000,00	270 687,89	71,61

434 poskytování služby Senior taxi
Výdaje spojené s přepravou osob. Služba je poskytována seniorům s trvalým pobytem ve městě Karviná starším 70 let.

434 příspěvek na provoz pro Sociální služby Karviná IČ: 70997136
434 účelový transfer pro Sociální služby Karviná IČ: 70997136
Přehled o hospodaření příspěvkové organizace je uveden v kapitole VII.

434 příspěvky na sociální péči
Příspěvky v rámci dotační podpory sociální oblasti v souladu s usneseními rady a zastupitelstva města.

434 ostatní výdaje
Výdaje byly čerpány na pořádání Týdne sociálních služeb, terénní práce a komunitní plánování, jehož podstatou je udržení sítě sociálních služeb v takové podobě, aby nedocházelo ke vzniku nežádoucích sociálních jevů.

435 Sociální služby v oblasti sociální péče	Schválený rozpočet 2021	Upravený rozpočet 2021	Plnění k 31. 12. 2021	Index %
435 příspěvky na sociální péči	2 138 000,00	1 945 740,00	1 916 340,00	98,49

435 příspěvky na sociální péči
Příspěvky v rámci dotační podpory sociální oblasti v souladu s usneseními rady a zastupitelstva města.

437 Služby sociální prevence	Schválený rozpočet 2021	Upravený rozpočet 2021	Plnění k 31. 12. 2021	Index %
437 příspěvky na sociální péči	2 038 000,00	2 370 260,00	2 297 114,00	96,91
437 příspěvek Moravskoslezskému kraji do Fondu sociálních služeb	1 475 000,00	1 475 000,00	1 475 000,00	100,00
437 ostatní výdaje	160 000,00	160 000,00	0,00	0,00

437 příspěvky na sociální péči
Příspěvky v rámci dotační podpory sociální oblasti v souladu s usneseními rady a zastupitelstva města.

437 příspěvek Moravskoslezskému kraji do Fondu sociálních služeb
Příspěvek na tvorbu fondu k podpoře sociálních služeb v Moravskoslezském kraji byl zaslán v jednorázové částce na základě písemné výzvy.

437 ostatní výdaje
Tyto výdaje nebyly v roce 2021 čerpány.

521 Ochrana obyvatelstva	Schválený rozpočet 2021	Upravený rozpočet 2021	Plnění k 31. 12. 2021	Index %
521 ostatní výdaje	1 016 000,00	1 656 000,00	844 277,83	50,98

521 ostatní výdaje
Výdaje spojené s pandemií COVID-19 na nákup ochranných pomůcek, respirátorů, antigenních COVID testů pro zaměstnance MMK a MPK, plexi přepážek a dezinfekčních prostředků. Pořízení triček a dek pro potřeby očkovacího centra v NsP Karviné-Ráji. Výdaje na mimořádné úklidy a dezinfekci v domech ve vlastnictvích SMK a budovách MMK. Dále výdaje na pronájem rouškomatu a výdaje na spotřebu elektřiny a servis elektronické sirény CO krytu. Výdaje na zajištění karanténních prostor v objektu „Heřmánek“ Karviná - Staré Město. Pro osoby bez přístřeší zde byla v době karantény zajišťovaná pravidelná desinfekce prostor, úklid, nákup potravin či obědů, léky a další zdravotní materiál.

526 Státní správa v oblasti hospodářských opatření	Schválený rozpočet 2021	Upravený rozpočet 2021	Plnění k 31. 12. 2021	Index %
526 ostatní výdaje	0,00	5 303 500,00	5 288 500,00	99,72

526 ostatní výdaje
Poskytnutí dotace 241 podnikatelům v souladu s „Programem peněžité pomoci Karviné Antivirus I.“ a poskytnutí finančních darů 5 obcím postiženým živelnou katastrofou dne 24. 6. 2021.

527 Krizové řízení	Schválený rozpočet 2021	Upravený rozpočet 2021	Plnění k 31. 12. 2021	Index %
527 ostatní výdaje	292 000,00	276 568,43	200,00	0,07

527 ostatní výdaje
Byly hrazeny výpisy z evidence Rejstříku trestů dvou zaměstnanců ke splnění podmínek pro přístup k utajovaným informacím dle § 9 odst. 2 zákona č. 412/2005 Sb., o ochraně utajovaných informací a o bezpečnostní způsobilosti, ve znění pozdějších předpisů.

531 Bezpečnost a veřejný pořádek	Schválený rozpočet 2021	Upravený rozpočet 2021	Plnění k 31. 12. 2021	Index %
531 sociální fond	1 596 000,00	2 394 671,81	1 494 393,00	62,40
531 platy a odměny včetně odvodů	54 774 000,00	55 159 264,06	55 157 376,67	100,00
531 energie	1 070 000,00	1 160 004,07	1 053 194,48	90,79
531 autoprovoz	4 333 000,00	5 631 663,00	4 598 499,49	81,65
531 Akce - GO střech budov "A" a "C" Městské policie Karviná	0,00	878 944,22	878 944,22	100,00
531 Projekt - Veřejně prospěšné práce	89 000,00	141 676,52	138 693,52	97,89
531 provozní záloha	0,00	0,00	0,00	0,00
531 ostatní výdaje	3 231 000,00	3 931 300,00	3 413 632,67	86,83

531 sociální fond
Prostředky fondu byly čerpány v souladu se Zásadami o podmínkách tvorby a používání sociálního fondu zaměstnanců statutárního města Karviné zařazených do Městské policie Karviná.

531 platy a odměny včetně odvodů
Platy a odměny včetně odvodů zaměstnanců statutárního města Karviné zařazených do Městské policie Karviná.

531 energie
Výdaje na elektrickou energii, teplo a studenou vodu spotřebované Městskou policií Karviná.

531 autoprovoz
Byla pořízena policejní mobilní služebna včetně markýzy a výstražného mikrofonního zařízení s LED majákem. Dále byly výdaje čerpány zejména na nákup pohonných hmot a opravy služebních vozidel Městské policie Karviná. Dále byly zakoupeny dálniční známky služebních vozidel.

531 Akce – GO střech budov "A" a "C" Městské policie Karviná
Akce byla schválena usnesením Rady města Karviné č. 1929 ze dne 2. 12. 2020. Předmětem akce je provedení generální opravy střech budov „A“ a „C“, které byly v téměř havarijním stavu. V roce 2020 byly hrazeny výdaje na zpracování projektové dokumentace, stavební práce, technický dozor a KBOZP. V roce 2021 byly hrazeny výdaje na stavební práce, technický a autorský dozor a KBOZP. Akce byla zahájena v 10/2020 a byla ukončena v 5/2021.

531 Projekt - Veřejně prospěšné práce
Výdaje byly čerpány na platy a odvody pro asistenty městské policie v rámci veřejně prospěšných prací, které jsou následně propláceny úřadem práce. V dubnu roku 2021 byl projekt ukončen.

531 ostatní výdaje
Byly hrazeny výdaje na běžnou činnost Městské policie Karviná, především výdaje na nákup služeb, výstroj strážníků, nákup drobného majetku a materiálu, opravy, školení a cestovné. Dále byly uhrazeny výdaje související s jednáním Kolegia ředitelů MP a statutárních měst ČR a hl. města Prahy, kde byla Karviná v roce 2021 hostitelem a pořadatelem.

539 Ostatní záležitosti bezpečnosti a veřejného pořádku	Schválený rozpočet 2021	Upravený rozpočet 2021	Plnění k 31. 12. 2021	Index %
539 prevence kriminality	350 000,00	239 618,00	95 584,85	39,89
539 Projekt - Asistenti prevence kriminality	0,00	581 256,00	558 269,88	96,05
539 Projekt - Bezpečnost bez hranic - projekt spolupráce městských policií z Jastrzebie-Zdroju, Karviné a Havířova	0,00	12 690,00	11 149,00	87,86
539 Projekt - Bezpečnostní stojany na jízdní kola	0,00	38 000,00	37 996,80	99,99

539 prevence kriminality
Výdaje na realizaci projektů v rámci schváleného Programu prevence kriminality statutárního města Karviné.

539 Projekt - Asistenti prevence kriminality
Projekt byl schválen usnesením Zastupitelstva města Karviné č. 444 ze dne 15. 3. 2021. Předmětem projektu je činnost asistentů prevence kriminality, která spočívá ve snížení rizika páchané trestné činnosti a zvýšení bezpečnosti v určených lokalitách. Byly hrazeny především platy a související odvody. Projekt je podpořen dotací z programu Podpora prevence kriminality.

539 Projekt - Bezpečnost bez hranic – projekt spolupráce městských policií z Jastrzebie-Zdroju, Karviné a Havířova
Projekt byl schválen usnesením Zastupitelstva města Karviné č. 65 ze dne 18. 3. 2019. Projekt se skládá z několika aktivit, které realizovali partneři projektu město Jastrzębie-Zdrój, statutární město Karviná a statutární město Havířov. Statutární město Karviná v rámci projektu nakoupilo pro Městskou polici Karviná fotopasti. Výdaje byly v roce 2020 vynaloženy na pořízení 13 ks fotopastí a 4 ks antén k nim. V roce 2021 bylo hrazeno pořízení 1 ks fotopasti z důvodu odcizení. Projekt je podpořen dotací z Programu Interreg V-A Česká republika – Polská republika.

539 Projekt – Bezpečnostní stojany na jízdní kola
Projekt byl schválen usnesením Zastupitelstva města Karviné č. 444 ze dne 15. 3. 2021. Předmětem projektu bylo další rozšíření míst k bezpečnému odstavení jízdních kol o další 4 lokality s vysokou koncentrací a pohybem obyvatel. Byly hrazeny výdaje na pořízení jednostranných zamykatelných stojanů, sloupky a zámky ke stojanům a pořízení informačních cedulí. Projekt je podpořen dotací z programu Podpora prevence kriminality.

551 Požární ochrana	Schválený rozpočet 2021	Upravený rozpočet 2021	Plnění k 31. 12. 2021	Index %
551 příspěvek Hasičskému záchrannému sboru Moravskoslezského kraje IČ: 70884561	500 000,00	500 000,00	500 000,00	100,00
551 Akce - Hasičská zbrojnice v Karviné-Loukách	0,00	144 930,00	0,00	0,00
551 ostatní výdaje	1 341 000,00	1 357 489,00	819 104,26	60,34

551 příspěvek Hasičskému záchrannému sboru Moravskoslezského kraje IČ: 70884561
Příspěvek na pokrytí výdajů na pořízení elektromechanického zvedáku automobilů a rekonstrukci a dovybavení mycího boxu.

551 Akce - Hasičská zbrojnice v Karviné-Loukách
Akce byla schválena usnesením Zastupitelstva města Karviná č. 708 ze dne 5. 12. 2017. V roce 2018 byla uhrazena projektová dokumentace a poplatek za připojení k elektrické energii. V roce 2019 bylo uhrazeno zajištění stavebního povolení. V roce 2020 byly výdaje použity na úhradu nákladů společnosti ČEZ souvisejících s připojením odběrného místa a na úhradu pozastávek za zpracování projektové dokumentace. V roce 2021 nebyly výdaje čerpány.

551 ostatní výdaje
Výdaje spojené s činností jednotek sborů dobrovolných hasičů - výdaje za spotřebu vody, tepla a elektřiny na hasičské zbrojnici, dále za likvidaci odpadních vod ze septiků, údržbu plynových zařízení, elektrorevize, ochranné pomůcky, nákup plovoucího čerpadla a tlakového čističe a za zpracování projektové dokumentace pro dodatečné povolení stavby hasičské zbrojnice.

611 Zastupitelské orgány a volby	Schválený rozpočet 2021	Upravený rozpočet 2021	Plnění k 31. 12. 2021	Index %
611 sociální fond	404 000,00	567 351,00	379 769,00	66,94
611 platy a odměny včetně odvodů	12 472 000,00	12 472 000,00	10 040 287,72	80,50
611 volby	100 000,00	2 019 000,00	1 975 918,03	97,87
611 ostatní výdaje	1 040 000,00	1 040 000,00	230 743,58	22,19

611 sociální fond
Prostředky fondu určené pro uvolněné funkcionáře města byly čerpány v souladu se Zásadami o podmínkách tvorby a používání sociálního fondu zaměstnanců statutárního města Karviné zařazených do Magistrátu města Karviné v pracovním poměru a uvolněných členů Zastupitelstva města Karviné.

611 platy a odměny včetně odvodů
Platy a odměny včetně odvodů uvolněných i neuvolněných zastupitelů města a peněžní plnění členů komisí rady města a výborů zastupitelstva města.

611 volby
Výdaje spojené s volbami do Poslanecké sněmovny Parlamentu České republiky. Na financování voleb byla poskytnuta dotace ze státního rozpočtu.

611 ostatní výdaje
Výdaje spojené s činností zastupitelstva města, zejména výdaje na cestovné, školení a reprezentaci.

617 Regionální a místní správa	Schválený rozpočet 2021	Upravený rozpočet 2021	Plnění k 31. 12. 2021	Index %
617 sociální fond	11 007 000,00	14 863 750,94	13 434 548,58	90,38
617 platy a odměny včetně odvodů	186 042 000,00	187 415 563,38	187 414 371,76	100,00
617 energie	7 474 000,00	6 452 414,66	5 155 313,46	79,90
617 autoprovoz	1 575 000,00	1 575 000,00	1 444 985,95	91,75
617 výpočetní technika	20 015 000,00	22 169 848,00	21 871 295,80	98,65
617 příspěvek Sdružení lázeňských míst ČR IČ: 67155197	95 000,00	95 000,00	87 644,50	92,26

617 příspěvek SDRUŽENÍ HISTORICKÝCH SÍDEL ČECH, MORAVY A SLEZSKA IČ: 65992466	65 000,00	65 000,00	62 554,00	96,24
617 příspěvek SVAZU MĚST A OBCÍ ČESKÉ REPUBLIKY IČ: 63113074	175 000,00	175 000,00	172 639,36	98,65
617 příspěvek Svazku měst a obcí okresu Karviná IČ: 75066611	280 000,00	280 000,00	260 640,00	93,09
617 příspěvek Sdružení pro rozvoj Moravskoslezského kraje IČ: 00576310	5 000,00	5 000,00	0,00	0,00
617 Akce - Stavební úpravy podkroví a oprava části střechy budovy čp. 618 na ul. Karola Śliwky v Karviné-Fryštátě	0,00	5 111 000,00	107 590,00	2,11
617 Projekt - Operativní leasing dvou elektromobilů pro statutární město Karviná	500 000,00	500 000,00	410 916,00	82,18
617 Projekt - Rozvoj MKDS 2021	0,00	251 683,00	251 682,90	100,00
617 provozní záloha	0,00	0,00	0,00	0,00
617 ostatní výdaje	15 445 000,00	14 832 044,97	11 817 824,73	79,68

617 sociální fond
Prostředky fondu určené pro zaměstnance Magistrátu města Karviné byly čerpány v souladu se Zásadami o podmínkách tvorby a používání sociálního fondu zaměstnanců statutárního města Karviné zařazených do Magistrátu města Karviné v pracovním poměru a uvolněných členů Zastupitelstva města Karviné.

617 platy a odměny včetně odvodů
Platy a odměny včetně odvodů zaměstnanců statutárního města Karviné zařazených do Magistrátu města Karviné.

617 energie
Byly hrazeny výdaje na elektrickou energii, teplo, studenou vodu spotřebované v budovách Magistrátu města Karviné a na víceúčelovém středisku čp. 599, ul. Těšínská, Karviná-Louky.

617 autoprovoz
Výdaje byly čerpány především na nákup nového služebního vozidla, úhradu operativního leasingu služebních vozidel, nákup pohonných hmot a opravy a servisní prohlídky služebních vozidel.

617 výpočetní technika
Čerpání zahrnuje zejména výdaje za technickou podporu, nákup výpočetní techniky, telefonní poplatky a datové služby, licence, programové vybavení a spotřební materiál.

617 příspěvek Sdružení lázeňských míst ČR IČ: 67155197
617 příspěvek SDRUŽENÍ HISTORICKÝCH SÍDEL ČECH, MORAVY A SLEZSKA IČ: 65992466
617 příspěvek SVAZU MĚST A OBCÍ ČESKÉ REPUBLIKY IČ: 63113074
617 příspěvek Svazku měst a obcí okresu Karviná IČ: 75066611
617 příspěvek Sdružení pro rozvoj Moravskoslezského kraje IČ: 00576310
Statutární město Karviná je členem výše uvedených sdružení a spolků. S tímto členstvím vzniká městu i povinnost hradit každoročně členské příspěvky, a to v souladu s platnými a účinnými stanovami daného sdružení/spolku.

617 Akce - Stavební úpravy podkroví a oprava části střechy budovy čp. 618 na ul. Karola Śliwky v Karviné-Fryštátě

Akce byla schválena usnesením Zastupitelstva města Karviné č. 569 ze dne 6. 12. 2021. Záměrem akce jsou stavební úpravy podkroví budovy spočívající v realizaci nového zastřešení, včetně provedení nové prosklené hliníkové stěny v kanceláři ve 4.NP a dále oprava části střechy jednoho křídla budovy. V roce 2021 bylo hrazeno zpracování projektové dokumentace a zpracování plánu BOZP. Zahájení akce se předpokládá v 04/2022

617 Projekt - Operativní leasing dvou elektromobilů pro statutární město Karviná

Projekt byl schválen usnesením Zastupitelstva města Karviné č. 848 ze dne 18. 6. 2018. Předmětem projektu je operativní leasing dvou osobních elektromobilů, které budou využívány jako referentská vozidla města. V roce 2021 byly uhrazeny splátky leasingu dvou elektromobilů.

617 Projekt - Rozvoj MKDS 2021

Projekt byl schválen usnesením Zastupitelstva města Karviné č. 444 ze dne 15. 3. 2021. Předmětem projektu je realizace další fáze rozvoje MKDS, která navazuje na předchozí fáze (2017-2020). V roce 2021 byly pořízeny a nainstalovány 4 mobilní kamery, prostřednictvím kterých budou pokryta místa, kde to jinak nelze z technických důvodů. Kamery lze flexibilně přesouvat dle aktuálních, či mimořádných potřeb. Na projekt byla přiznána dotace z Ministerstva vnitra.

617 ostatní výdaje

Byly hrazeny výdaje na běžnou činnost Magistrátu města Karviné, zejména výdaje za poštovní, poradenské a právní služby, cestovné, úklidové služby, fyzickou a elektronickou ostrahu, opravy a revize v budovách magistrátu, nákup materiálu a drobného majetku a školení. Byla provedena rekonstrukce kotelny a oprava vnitřních prostor ve Víceúčelovém středisku čp. 599 na ul. Těsínská v Karviné-Loukách, rekonstrukce kotelny v budově radnice v Karviné-Fryštátě a úprava výtahu budovy D Magistrátu města Karviné.

622 Zahraniční pomoc a mezinárodní spolupráce (jinde nezařazená)	Schválený rozpočet 2021	Upravený rozpočet 2021	Plnění k 31. 12. 2021	Index %
622 Projekt - 26 let spolupráce měst Jastrzębie-Zdrój, Karviná, Havířov	300 000,00	300 000,00	0,00	0,00
622 Projekt - Železná cyklotrasa - podpora EKOturistiky	0,00	550 000,00	306 470,95	55,72
622 Projekt - MODEL.GO	0,00	1 745 000,00	27 980,00	1,60

622 Projekt – 26 let spolupráce měst Jastrzębie-Zdrój, Karviná, Havířov

Projekt byl schválen usnesením Zastupitelstva města Karviné č. 258 ze dne 27. 4. 2020. Statutární město Havířov je vedoucím partnerem projektu s finanční spoluúčastí a předkládá žádost o dotaci. Statutární město Karviná, stejně jako město Jastrzębie-Zdrój je partnerem projektu a má na projektu finanční spoluúčast. Cílem projektu je připomenutí a prohloubení přeshraniční spolupráce tří největších měst na území Euroregionu Těšínské Slezsko, které se podílejí na vzájemné spolupráci 26 let. Statutární město Karviná zajistí v rámci projektu 150 ks propagačních materiálů, venkovní obrazovku, dopravu na jednání se zástupci CZ-PL mezivládní komise v Praze, ubytování a stravování 15 účastníků zastupujících Karvinou na dvoudenním workshopu, dvoudenní kyvadlovou autobusovou dopravu obyvatel Karviné na akce v Jastrzębie-Zdroju a obyvatel Jastrzębie-Zdroju na akce v Karviné. Realizace projektu je odložena na rok 2022. V roce 2021 nebyly čerpány žádné výdaje.

622 Projekt – Železná cyklotrasa - podpora EKOturistiky

Projekt byl schválen usnesením Zastupitelstva města Karviné č. 365 ze dne 2. 11. 2020. Cílem projektu je propagace Železné cyklotrasy, která byla vybudována v rámci jiného česko-polského projektu a

prochází Karvinou, Petrovicemi u Karviné, Godowem, Zebrzydowicemi a Jastrzębie-Zdrojem. Dále propagace ekoturistiky a elektromobility. Statutární město Karviná v rámci projektu nakoupí nabíjecí stanice pro elektrokola. Dále proběhne konference s cílem vytvořit marketingovou strategii Železné cyklotrasy a proběhne reklamní kampaň na podporu cykloturistiky. V roce 2021 byly hrazeny výdaje na pořízení 4 ks nabíjecích stanic pro elektrokola, zhotovení projektové dokumentace pro napojení těchto stanic, pořízení roll-upu a zajištění ubytování a občerstvení v rámci pracovních jednání.

622 Projekt – MODEL.GO

Projekt byl schválen usnesením Zastupitelstva města Karviné č. 418 ze dne 25. 1. 2021. Cílem projektu je posílení spolupráce institucí a komunit v příhraničním regionu v době ztížených realizačních podmínek. Mezi partnery projektu patří Sdružení rozvoje a regionální spolupráce „Olza“, statutární město Karviná, město Jastrzębie-Zdrój a Regionální sdružení územní spolupráce Těšínského Slezska. Projekt se skládá z několika aktivit, které budou realizovat partneři projektu. Statutární město Karviná v rámci projektu nakoupí 4 ks síťových přepínačů, 4 ks notebooků a konferenční sety do malých i velkých zasedacích místností, 7 ks počítačů all-in-one, 10 ks počítačů, 4 ks TV, projektor pro zajištění chodu a podpory videokonferencí a 4 ks ionizátorů (čističek vzduchu). V roce 2021 byly zakoupeny 2 ks čističek vzduchu.

631 Obecné příjmy a výdaje z finančních operací	Schválený rozpočet 2021	Upravený rozpočet 2021	Plnění k 31. 12. 2021	Index %
631 ostatní výdaje	295 000,00	295 000,00	168 634,91	57,16

631 ostatní výdaje

Jedná se o bankovní poplatky placené peněžním ústavům.

632 Pojištění funkčně nespecifikované	Schválený rozpočet 2021	Upravený rozpočet 2021	Plnění k 31. 12. 2021	Index %
632 pojištění	6 069 200,00	6 069 200,00	5 724 728,00	94,32

632 pojištění

V souladu s uzavřenými smlouvami bylo hrazeno pojištění majetku, odpovědnosti a vozidel města i příspěvkových organizací, pojištění dětí v mateřských školách, pojištění dobrovolných hasičů, úrazové pojištění uvolněných funkcionářů, pojištění elektrokol a odměna makléřské společnosti.

639 Ostatní finanční operace	Schválený rozpočet 2021	Upravený rozpočet 2021	Plnění k 31. 12. 2021	Index %
639 platby daní	7 000 000,00	21 696 350,00	15 369 912,40	70,84

639 platby daní

Platby daně z přidané hodnoty do státního rozpočtu a proúčtování daňové povinnosti statutárního města Karviné k dani z příjmů právnických osob za rok 2020.

640 Ostatní činnosti	Schválený rozpočet 2021	Upravený rozpočet 2021	Plnění k 31. 12. 2021	Index %
640 finanční vypořádání	1 000 000,00	85 754 457,14	6 802 802,40	7,93

640 finanční vypořádání

Vratky nevyčerpaných dotací na Projekty - „Poskytování bezplatné stravy dětem ohroženým chudobou“, „Na Cihelní společně“, "Budování pevného základu pro další život II", "Společně k lepšímu učení", "Od dvou do patnácti (let) II", Jsem úspěšný Praměňák", "Škola není nuda" a "Karviná - Asistent

prevence kriminality – 2021. Dále vratka části nevyčerpané dotace ze Státního fondu životního prostředí na kotlíkové dotace, vratka části nevyčerpané dotace na odměny zaměstnanců sociálních služeb v souvislosti s výkonem povolání v období epidemie koronaviru od Sociálních služeb Karviná a vratka části nevyčerpané dotace na financování zvýšených provozních výdajů a sanaci výpadků příjmů v souvislosti s epidemií COVID 19 od Sociálních služeb Karviná.

III. FINANČNÍ VYPOŘÁDÁNÍ PŘIJATÝCH TRANSFERŮ (DOTACÍ)

Finanční vypořádání přijatých účelových dotací, které jsou předmětem finančního vypořádání za rok 2021, se provádí v souladu se zákonem č. 218/2000 Sb., o rozpočtových pravidlech a o změně některých souvisejících zákonů (rozpočtová pravidla) a v souladu s vyhláškou Ministerstva financí č. 367/2015 Sb., o zásadách a lhůtách finančního vypořádání vztahů se státním rozpočtem, státními finančními aktivy a Národním fondem (vyhláška o finančním vypořádání).

FINANČNÍ VYPOŘÁDÁNÍ DOTACÍ SE STÁTNÍM ROZPOČTEM ZA ROK 2021 - dotace s výjimkou dotací na programové financování, na projekty výzkumu, vývoje a inovací a na projekty spolufinancované z rozpočtu Evropské unie a z prostředků finančních mechanismů

Dotace poskytnuté Ministerstvem kultury České republiky (v Kč)

Účelový znak	Účel	Výše přijaté dotace v roce 2021	Výše čerpání dotace v roce 2021	Vratka dotace při finančním vypořádání
34053	neinvestiční dotace a vratka na projekt "Zvyšování a prohlubování informační vzdělanosti knihovníků na Karvinsku" v rámci programu Veřejné informační služby knihoven na rok 2021 - *pro Regionální knihovnu Karviná*	13 000,00	13 000,00	0,00
34070	neinvestiční dotace na projekt "Mezinárodní knihovnická konference Profese knihovník – Knihovník v přímých službách" v rámci programu Knihovna 21. století - *pro Regionální knihovnu Karviná*	15 000,00	15 000,00	0,00
34070	neinvestiční dotace na projekt "Doplnění knihovního fondu polské literatury pro potřeby všech věkových kategorií s důrazem na dětského čtenáře" v rámci programu Knihovna 21. století - *pro Regionální knihovnu Karviná*	12 000,00	12 000,00	0,00

Dotace poskytnuté Ministerstvem práce a sociálních věcí České republiky (v Kč)

Účelový znak	Účel	Výše přijaté dotace v roce 2021	Výše čerpání dotace v roce 2021	Vratka dotace při finančním vypořádání
13011	1. a 2. splátka neinvestiční dotace, navýšení dotace (v souvislosti se ztíženým výkonem práce kvůli šíření nemoci COVID-19) a vratka části dotace na pokrytí výdajů, které vznikly obci s rozšířenou působností v roce 2021 v souvislosti se zabezpečením činností vykonávaných v oblasti sociálně-právní ochrany dětí	13 208 510,38	13 060 060,82	148 449,56
13015	1. splátka neinvestiční dotace na výkon sociální práce (s výjimkou agendy sociálně-právní ochrany dětí) pro rok 2021	6 965 448,00	6 965 448,00	0,00
13018	neinvestiční dotace na výkon sociální práce na podporu mimořádného finančního ohodnocení sociálních pracovníků na obecních úřadech v souvislosti s epidemií Covid_19	493 053,00	493 053,00	0,00
13351	neinvestiční dotace na odměny zaměstnanců sociálních služeb v souvislosti s výkonem povolání v období epidemie koronaviru - *pro Sociální služby Karviná*	3 574 240,00	3 574 240,00	0,00
13351	neinvestiční dotace na sanaci vícenákladů a výpadku příjmů v sociálních službách v souvislosti s epidemií COVID_19 *-pro Sociální služby Karviná*	331 187,00	331 187,00	0,00

Nevyčerpaná část dotace ve výši 148 449,56 Kč byla v rámci finančního vypořádání dotací se státním rozpočtem za rok 2021 zaslána zpět do státního rozpočtu prostřednictvím Krajského úřadu Moravskoslezského kraje.

Dotace poskytnuté Ministerstvem financí České republiky (v Kč)

Účelový znak	Účel	Výše přijaté dotace v roce 2021	Výše čerpání dotace v roce 2021	Vratka dotace při finančním vypořádání
98071	neinvestiční dotace na výdaje spojené s volbami do Poslanecké sněmovny Parlamentu ČR	1 849 000,00	1 849 000,00	0,00

Výdaje na konání voleb do Poslanecké sněmovny Parlamentu ČR v roce 2021 byly vyšší než poskytnutá dotace o 79 833,58 Kč. Žádost o dofinancování dotace byla zaslána Ministerstvu financí ČR.

Dotace poskytnuté Ministerstvem vnitra České republiky (v Kč)

Účelový znak	Účel	Výše přijaté dotace v roce 2021	Výše čerpání dotace v roce 2021	Vratka dotace při finančním vypořádání
14004	neinvestiční dotace na výdaje jednotek sborů dobrovolných hasičů obcí	4 800,00	4 800,00	0,00
14036	neinvestiční dotace na podporu mimořádného finančního ohodnocení strážníků obecních a městských policií v roce 2021 v souvislosti s epidemií Covid-19 v letech 2020 a 2021, za finanční spoluúčasti obcí, které zřídily obecní nebo městskou policii v rámci Dotačního programu státu	365 000,00	365 000,00	0,00

Dotace poskytnuté Ministerstvem školství, mládeže a tělovýchovy České republiky (v Kč)

Účelový znak	Účel	Výše přijaté dotace	Výše čerpání dotace	Vratka dotace při finančním vypořádání
33166	neinvestiční dotace a vratka na projekt "Zajištění předmětových soutěží v okrese Karviná" - pro Středisko volného času JUVENTUS	127 800,00 -23 000,00	127 800,00 -23 000,00	0,00
33166	neinvestiční dotace na projekt "Zajištění okresních kol předmětových soutěží od 1. 9. do 31. 12. 2021" - pro Středisko volného času JUVENTUS	22 300,00	9 600,00	12 700,00

Nevyčerpaná část dotace na projekt „Zajištění okresních kol předmětových soutěží od 1. 9. do 31. 12. 2021 " ve výši 12 700,00 Kč byla v rámci finančního vypořádání dotací se státním rozpočtem za rok 2021 zaslána zpět do státního rozpočtu prostřednictvím Krajského úřadu Moravskoslezského kraje.

FINANČNÍ VYPOŘÁDÁNÍ DOTACÍ SE STÁTNÍM ROZPOČTEM ZA ROK 2021 - dotace na akce v rámci programového financování, na projekty výzkumu, vývoje a inovací a na projekty spolufinancované z rozpočtu Evropské unie a z prostředků finančních mechanismů

Dotace poskytnuté Ministerstvem školství, mládeže a tělovýchovy České republiky (v Kč)

Účelový znak	Účel	Výše přijaté dotace	Výše čerpání dotace	Vratka dotace při finančním vypořádání
33063	neinvestiční dotace na projekt "Budování pevného základu pro další život II" v rámci Operačního programu Výzkum, vývoj a vzdělávání – *pro ZŠ a MŠ Dělnická*	3 105 135,00	3 097 980,00	7 155,00
33063	neinvestiční dotace na projekt "Jsem úspěšný Prameňák" v rámci Operačního programu Výzkum, vývoj a vzdělávání – *pro ZŠ a MŠ Prameny*	2 296 764,00	2 214 570,00	82 194,00
33063	neinvestiční dotace na projekt "Od dvou do patnácti (let) II" v rámci Operačního programu Výzkum, vývoj a vzdělávání – *pro ZŠ a MŠ Mendelova*	2 247 869,00	2 242 450,00	5 419,00
33063	neinvestiční dotace na projekt "Šablony II. - ZŠ Borovského Karviná" v rámci Operačního programu Výzkum, vývoj a vzdělávání – *pro ZŠ a MŠ Borovského*	2 350 865,00	2 350 865,00	0,00
33063	neinvestiční dotace na projekt "Společně k lepšímu učení" v rámci Operačního programu Výzkum, vývoj a vzdělávání – *pro ZŠ a MŠ Družby*	1 906 430,00	1 903 746,00	2 684,00
33063	neinvestiční dotace na projekt "Na Cihelní společně" v rámci Operačního programu Výzkum, vývoj a vzdělávání – *pro ZŠ a MŠ Cihelní*	1 824 196,00	1 776 932,00	47 264,00
33063	neinvestiční dotace na projekt "Personální podpora, profesní rozvoj pedagogů a rozvojové aktivity pro žáky v ZŠ a MŠ Borovského, Karviná" v rámci Operačního programu Výzkum, vývoj a vzdělávání – *pro ZŠ a MŠ Borovského*	1 625 958,00	1 625 958,00	0,00
33063	neinvestiční dotace na projekt "Personální podpora a profesní rozvoj na ZŠ a MŠ U Lesa" v rámci Operačního programu Výzkum, vývoj a vzdělávání – *pro ZŠ a MŠ U Lesa*	1 604 598,00	1 604 598,00	0,00
33063	neinvestiční dotace na projekt "Škola není nuda" v rámci Operačního programu Výzkum, vývoj a vzdělávání – *pro ZŠ a MŠ Slovenská*	1 467 529,00	1 458 443,00	9 086,00
33063	neinvestiční dotace na projekt "Šablony II na Majáku" v rámci Operačního programu Výzkum, vývoj a vzdělávání – *pro ZŠ a MŠ Majakovského*	1 401 082,00	1 401 082,00	0,00
33063	neinvestiční dotace na projekt "Poznáváme inkluzi" – v rámci Operačního programu Výzkum, vývoj a vzdělávání - *pro ZŠ a MŠ s polským jazykem vyučovacím*	874 889,00	874 889,00	0,00

Nevyčerpané části dotací na projekty z Operačního programu Výzkum, vývoj a vzdělávání v celkové výši 153 802,00 Kč byly zaslány v roce 2021 do státního rozpočtu prostřednictvím Krajského úřadu Moravskoslezského kraje.

Dotace poskytnuté Ministerstvem vnitra České republiky (v Kč)

Účelový znak	Účel	Výše přijaté dotace	Výše čerpání dotace	Vratka dotace při finančním vypořádání
14032	neinvestiční dotace na projekt „Asistent prevence kriminality 2021“ v rámci Programu Podpora prevence kriminality	540 000,00 -113 819,00	540 000,00 -113 819,00	0,00
14032	neinvestiční dotace na projekt „Bezpečnostní stojany na jízdní kola 2021“ v rámci Programu Podpora prevence kriminality	31 493,00	31 493,00	0,00

Nevyčerpaná část dotace na projekt „Asistent prevence kriminality 2021“ ve výši 113 819,00 Kč byla zaslána v roce 2021 do státního rozpočtu prostřednictvím Krajského úřadu Moravskoslezského kraje.

Dotace poskytnuté Ministerstvem kultury České republiky (v Kč)

Účelový znak	Účel	Výše přijaté dotace v roce 2021	Výše čerpání dotace v roce 2021	Vratka dotace při finančním vypořádání
34026	neinvestiční dotace a vratka části dotace na projekt "Zpracování analýzy rizik a zabezpečení ochrany měkkého cíle - objektů Městský dům kultury Karviná" - *pro Městský dům kultury Karviná*	600 000,00	121 000,00	479 000,00
34026	neinvestiční dotace a vratka části dotace na projekt "Tvorba bezpečnostních plánů a bezpečnostních procedur - objektů Městský dům kultury Karviná" - *pro Městský dům kultury Karviná*	300 000,00	121 000,00	179 000,00

Nevyčerpaná část dotace na projekt "Zpracování analýzy rizik a zabezpečení ochrany měkkého cíle - objektů Městský dům kultury Karviná" pro Městský dům kultury Karviná ve výši 479 000,00 Kč a část dotace na projekt "Tvorba bezpečnostních plánů a bezpečnostních procedur - objektů Městský dům kultury Karviná" pro Městský dům kultury Karviná ve výši 179 000,00 Kč byla v rámci finančního vypořádání dotací se státním rozpočtem za rok 2021 zaslána zpět do státního rozpočtu prostřednictvím Krajského úřadu Moravskoslezského kraje.

ROZPOČET KRAJE (v Kč)

Poskytnuté dotace podléhají vyúčtování finančních vztahů k rozpočtu kraje dle podmínek uvedených ve smlouvě.

Účelový znak	Účel	Výše přijaté dotace v roce 2021	Výše čerpání dotace v roce 2021	Vratka dotace v roce 2021
133	neinvestiční dotace na úhradu nákladů souvisejících s organizací okresních a krajských kol soutěží typu A a B vyhlášených MŠMT - *pro Středisko volného času JUVENTUS*	116 000,00	116 000,00	0,00
201	neinvestiční dotace na projekt "Mezinárodní knihovnická konference Profese knihovník - Knihovník v přímých službách" pro Regionální knihovnu Karviná	20 000,00	20 000,00	0,00
201	investiční dotace a záloha dotace na projekt "Rekonstrukce 3 historických domů na náměstí v Karviné"	20 725 657,55	20 725 657,55	0,00
201	investiční dotace na projekt "Karvinské moře - 2. etapa"	4 000 000,00	4 000 000,00	0,00
201	neinvestiční dotace na projekt "Karvinské moře - 2. etapa"	1 000 000,00	1 000 000,00	0,00
253	neinvestiční dotace na projekt "Podpora služeb sociální prevence na roky 2020-2021" - *pro Sociální služby Karviná*	185 350,00	185 350,00	0,00
342	neinvestiční dotace na projekt "Prolínání kultur 2021 - festival národnostních menšin" - *pro Městský dům kultury Karviná"*	80 000,00	80 000,00	0,00
345	neinvestiční dotace na zabezpečení výkonu regionálních funkcí knihoven v Moravskoslezském kraji - *pro Regionální knihovnu Karviná*	1 847 000,00	1 847 000,00	0,00
13013	neinvestiční dotace na projekt "Podpora služeb sociální prevence na roky 2020-2021" - *pro Sociální služby Karviná*	3 521 650,00	3 521 650,00	0,00
13014	vratka neinvestiční dotace na realizaci projektu „Poskytování bezplatné stravy dětem ohroženým chudobou ve školách z prostředků OP PMP v Moravskoslezském kraji IV“ - *pro ZŠ a MŠ Dělnická*	0,00	0,00	586 069,05
13014	vratka neinvestiční dotace na realizaci projektu „Poskytování bezplatné stravy dětem ohroženým chudobou ve školách z prostředků OP PMP v Moravskoslezském kraji IV“ - *pro ZŠ a MŠ Družby*	0,00	0,00	515 239,20
13014	vratka neinvestiční dotace na realizaci projektu „Poskytování bezplatné stravy dětem ohroženým chudobou ve školách z prostředků OP PMP v Moravskoslezském kraji IV“ - *pro ZŠ a MŠ Školská*	0,00	0,00	275 092,65

13014	vratka neinvestiční dotace na realizaci projektu „Poskytování bezplatné stravy dětem ohroženým chudobou ve školách z prostředků OP PMP v Moravskoslezském kraji IV“ - *pro ZŠ a MŠ Mendelova*	0,00	0,00	133 651,35
13305	neinvestiční dotace na financování běžných výdajů souvisejících s poskytováním základních druhů a forem sociálních služeb - pro Sociální služby Karviná	11 026 000,00	11 026 000,00	0,00

Nevyčerpané části dotací byly v souladu s uzavřenými smlouvami zaslány zpět do rozpočtu Krajského úřadu Moravskoslezského kraje. V roce 2021 to byly vratky částí dotací na realizaci projektů "Poskytování bezplatné stravy dětem ohroženým chudobou ve školách z prostředků OP PMP v Moravskoslezském kraji IV".

OSTATNÍ TRANSFERY (DOTACE) PŘIJATÉ V ROCE 2021 - bez vypořádání

Dotace poskytnuté Ministerstvem financí České republiky (v Kč)

Účelový znak	Účel	Výše přijaté dotace v roce 2021	Výše čerpání dotace v roce 2021
-	souhrnný dotační vztah - příspěvek na výkon státní správy	53 818 800,00	bez vypořádání
98037	příspěvek dle zákona č. 95/2021 Sb. o kompenzačním bonusu pro rok 2021 ke zmírnění negativních dopadů působnosti tohoto zákona na daňové příjmy obcí	11 994 086,55	bez vypořádání

Dotace poskytnuté obcemi (v Kč)

Účelový znak	Účel	Výše přijaté dotace v roce 2021	Výše čerpání dotace v roce 2021
-	vyřizování přestupků dle Veřejnosprávní smlouvy	105 015,00	bez vypořádání

Dotace poskytnuté od úřadu práce (v Kč)

Účelový znak	Účel	Výše přijaté dotace v roce 2021	Výše čerpání dotace v roce 2021
13010	státní příspěvek a vratka (neinvestiční) na výkon pěstounské péče na pokrytí nákladů vynakládaných na zajišťování pomoci osobám pečujícím, osobám v evidenci nebo svěřeným dětem a na provádění dohledu nad pěstounskou péčí	2 112 000,00 - 140 000,00	bez vypořádání
13101	neinvestiční příspěvek na vytvoření pracovních příležitostí v rámci veřejně prospěšných prací	114 305,00	uznatelný náklad

Dotace poskytnuté Ministerstvem práce a sociálních věcí České republiky (v Kč)

Účelový znak	Účel	Výše přijaté dotace v roce 2021	Výše čerpání dotace v roce 2021
13011	neinvestiční dotace na pokrytí výdajů souvisejících se zabezpečením činností vykonávaných v oblasti sociálně-právní ochrany dětí, které vznikly v roce 2020, a které převyšují dotaci poskytnutou v roce 2020	204 442,70	uznatelný náklad

Dotace poskytnuté Ministerstvem pro místní rozvoj České republiky (v Kč)

Účelový znak	Účel	Výše přijaté dotace v roce 2021	Výše čerpání dotace v roce 2021
17035	neinvestiční dotace na projekt "Demolice domu čp. 1799 v Karviné-Mizerově"	2 310 540,00	uznatelný náklad
17051	neinvestiční dotace na projekt "NA KOLE PO ŽELEZNÉ CYKLOTRASE"	5 071,06	uznatelný náklad
17051	neinvestiční dotace na projekt "AdTech"	4 681,32	uznatelný náklad
17988	investiční dotace na projekt "NA KOLE PO ŽELEZNÉ CYKLOTRASE"	1 468,41	uznatelný náklad

Dotace poskytnuté Ministerstvem vnitra České republiky (v Kč)

Účelový znak	Účel	Výše přijaté dotace v roce 2021	Výše čerpání dotace v roce 2021
14990	investiční dotace na projekt "Karviná - Policejní mobilní služebna"	1 500 000,00	uznatelný náklad
14990	investiční dotace na projekt „Karviná-Rozvoj MKDS 2021“	226 513,00	uznatelný náklad

Dotace poskytnuté ze Státního fondu životního prostředí České republiky (v Kč)

Účelový znak	Účel	Výše přijaté dotace v roce 2021	Výše čerpání dotace v roce 2021
90003	neinvestiční dotace na projekt "Adaptační strategie na změnu klimatu statutárního města Karviné" zahraniční podíl	316 710,00	uznatelný náklad
90003	neinvestiční dotace na projekt "Adaptační strategie na změnu klimatu statutárního města Karviné" tuzemský podíl	55 890,00	uznatelný náklad

Dotace poskytnuté Ministerstvom podohospodárstva a rozvoja vidieka SK (v Kč)

Účelový znak	Účel	Výše přijaté dotace v roce 2021	Výše čerpání dotace v roce 2021
-	neinvestiční dotace na projekt "AdTech"	119 511,86	uznatelný náklad

Dotace poskytnuté od INnCREASE sp. z o.o., Polsko (v Kč)

Účelový znak	Účel	Výše přijaté dotace v roce 2021	Výše čerpání dotace v roce 2021
-	neinvestiční dotace na projekt „Make your way“	186 936,83	uznatelný náklad

Dotace poskytnuté od města Jastrzębie-Zdrój, Polsko (v Kč)

Účelový znak	Účel	Výše přijaté dotace v roce 2021	Výše čerpání dotace v roce 2021
-	investiční dotace na projekt „NA KOLE PO ŽELEZNÉ CYKLOTRASE“	24 969,23	uznatelný náklad
-	neinvestiční dotace na projekt „NA KOLE PO ŽELEZNÉ CYKLOTRASE“	86 204,06	uznatelný náklad

Dotace poskytnuté od Stowarzyszenie Rozwoju i Wspolpracy Regionalnej „Olza" (v Kč)

Účelový znak	Účel	Výše přijaté dotace v roce 2021	Výše čerpání dotace v roce 2021
-	neinvestiční dotace na projekt "Hudba plyne ze Zamarského kopce do údolí Olše"	181 565,80	uznatelný náklad
-	neinvestiční dotace na projekt "Procházkou po Velkých Kunčicích - II. etapa stezky zdraví hraběnky Thun-Hohensteinové"	72 364,03	uznatelný náklad

OSTATNÍ TRANSFERY (DOTACE) PŘIJATÉ V ROCE 2021 - s vypořádáním v dalších letech

Dotace poskytnuté Moravskoslezským krajem (v Kč)

Účelový znak	Účel	Výše přijaté dotace v roce 2021
13014	1. splátka neinvestiční dotace na realizaci projektu „Poskytování bezplatné stravy dětem ohroženým chudobou ve školách z prostředků OP PMP v Moravskoslezském kraji V“ - *pro ZŠ a MŠ Mendelova*	37 319,62
13014	1. a 2. splátka neinvestiční dotace na realizaci projektu „Poskytování bezplatné stravy dětem ohroženým chudobou ve školách z prostředků OP PMP v Moravskoslezském kraji V“ - *pro ZŠ a MŠ Školská*	55 440,00
13014	1. splátka neinvestiční dotace na realizaci projektu „Poskytování bezplatné stravy dětem ohroženým chudobou ve školách z prostředků OP PMP v Moravskoslezském kraji V“ - *pro ZŠ a MŠ Družby*	541 170,00
13014	1. splátka neinvestiční dotace na realizaci projektu „Poskytování bezplatné stravy dětem ohroženým chudobou ve školách z prostředků OP PMP v Moravskoslezském kraji V“ - *pro ZŠ a MŠ Dělnická*	194 559,75
13014	1. splátka neinvestiční dotace na projekt "Poskytování bezplatné stravy dětem ohroženým chudobou ve školách z prostředků OP PMP v MSK" - *pro ZŠ a MŠ U Lesa*	71 363,25
13014	1. splátka neinvestiční dotace na projekt "Poskytování bezplatné stravy dětem ohroženým chudobou ve školách z prostředků OP PMP v MSK" - *pro ZŠ a MŠ Slovenská*	112 105,35
253, 33063	1 a 2. zálohová platba neinvestiční dotace na projekt "Odborné, kariérové a polytechnické vzdělávání v MSK II" (evropský podíl, národní podíl a podíl Moravskoslezského kraje)	364 164,00

Dotace poskytnuté Ministerstvem školství, mládeže a tělovýchovy České republiky (v Kč)

Účelový znak	Účel	Výše přijaté dotace v roce 2021
33063	neinvestiční dotace na projekt "Šíření příkladů dobré praxe - ZŠ a MŠ Cihelní, Karviná" - *pro ZŠ a MŠ Cihelní* v rámci Operačního programu Výzkum, vývoj a vzdělávání	3 042 041,26
33063	neinvestiční dotace na projekt "Místní akční plán rozvoje vzdělávání v ORP Karviná II" v rámci Operačního programu Výzkum, vývoj a vzdělávání	1 555 494,34
33063	neinvestiční dotace na projekt "Šablony III - ZŠ a MŠ U Lesa" – *pro ZŠ a MŠ U Lesa* v rámci Operačního programu Výzkum, vývoj a vzdělávání	1 163 967,00
33063	neinvestiční dotace na projekt "Na Cihelní společně III" - *pro ZŠ a MŠ Cihelní* v rámci Operačního programu Výzkum, vývoj a vzdělávání	1 257 810,00
33063	neinvestiční dotace na projekt "Rozvojové programy na ZŠ a MŠ U Studny III" - *pro ZŠ a MŠ U Studny* v rámci Operačního programu Výzkum, vývoj a vzdělávání	1 215 104,00
33063	neinvestiční dotace na projekt "Škola v nás" - *pro ZŠ a MŠ Školská* v rámci Operačního programu Výzkum, vývoj a vzdělávání	837 451,00
33063	neinvestiční dotace na projekt "Škola není nuda II" - *pro ZŠ a MŠ Slovenská* v rámci Operačního programu Výzkum, vývoj a vzdělávání	785 603,00
33063	neinvestiční dotace na projekt "Poznáváme inkluzi III" - *pro ZŠ a MŠ s polským jazykem vyučovacím Karviná* v rámci Operačního programu Výzkum, vývoj a vzdělávání	722 320,00

Dotace poskytnuté Ministerstvem práce a sociálních věcí České republiky (v Kč)

Účelový znak	Účel	Výše přijaté dotace v roce 2021
13013	3. část dotace (neinvestiční) na projekt „Strategické dokumenty statutárního města Karviné“	3 483 448,30

Dotace poskytnuté Ministerstvem kultury České republiky (v Kč)

Účelový znak	Účel	Výše přijaté dotace v roce 2021
34054	neinvestiční dotace na projekt "Oprava kašny na Masarykově náměstí v Karviné-Fryštátě"	135 000,00

IV. FISKÁLNÍ PRAVIDLO

Zákonem č. 23/2017 Sb., o pravidlech rozpočtové odpovědnosti, bylo zavedeno nové fiskální pravidlo:

Územní samosprávný celek hospodaří v zájmu zdravých a udržitelných veřejných financí tak, aby výše jeho dluhu nepřekročila k rozvahovému dni 60 % průměru jeho příjmů za poslední 4 rozpočtové roky.

Překročí-li dluh územního samosprávného celku k rozvahovému dni 60 % průměru jeho příjmů za poslední 4 rozpočtové roky, územní samosprávný celek je povinen jej v následujícím kalendářním roce snížit nejméně o 5 % z rozdílu mezi výší svého dluhu a 60 % průměru svých příjmů za poslední 4 rozpočtové roky.

Nesníží-li územní samosprávný celek svůj dluh a jeho dluh k následujícímu rozvahovému dni převyšuje 60 % průměru jeho příjmů za poslední 4 rozpočtové roky, ministerstvo v následujícím kalendářním roce rozhodne podle zákona o rozpočtovém určení daní o pozastavení převodu jeho podílu na výnosu daní.

Příjmy se rozumí souhrn všech peněžitých plnění přijatých do rozpočtu v průběhu kalendářního roku konsolidovaných dle vyhlášky č. 5/2014 Sb., o způsobu, termínech a rozsahu údajů předkládaných pro hodnocení plnění státního rozpočtu, rozpočtů státních fondů, rozpočtů územních samosprávných celků, rozpočtů dobrovolných svazků obcí a rozpočtů Regionálních rad regionů soudržnosti, ve znění pozdějších předpisů.

Dluhem se rozumí nesplacené závazky z:

- vydaných dluhopisů,
- přijatých úvěrů, zápůjček a návratných finančních výpomocí,
- realizace plnění ze záruk,
- vystavených směnek.

Výpočet:

příjmy za rok 2018	1 189 296 986 Kč
příjmy za rok 2019	1 325 172 049 Kč
příjmy za rok 2020	1 193 878 503 Kč
příjmy za rok 2021	1 278 776 995 Kč
průměr příjmů za 4 roky	1 246 781 133 Kč
60% průměru příjmů za 4 roky	**748 068 680 Kč**

nesplacené závazky z	
- vydaných dluhopisů	0 Kč
- přijatých úvěrů, zápůjček a návratných finančních výpomocí	0 Kč
- realizace plnění ze záruk	0 Kč
- vystavených směnek	0 Kč
dluh celkem	**0 Kč**

Statutární město Karviná je bez dluhu.

V. PŘEHLED O ZDROJÍCH A POUŽITÍ FONDŮ

Přehled o zdrojích a použití sociálního fondu zaměstnanců statutárního města Karviné zařazených do Magistrátu města Karviné v pracovním poměru a uvolněných členů zastupitelstva města Karviné

Text	Kč
Zdroje:	
- zůstatek k 1. 1. 2021	3 681 810,34
- příděly do sociálního fondu v průběhu roku 2021	11 749 291,60
- bankovní úroky	3 614,90
Zdroje celkem:	**15 434 716,84**
Použití:	
- čerpání dle zásad	13 813 344,58
- bankovní poplatky	973,00
Použití celkem:	**13 814 317,58**
Zůstatek zdrojů na bankovním účtu k 31. 12. 2021	**1 620 399,26**

Přehled o zdrojích a použití sociálního fondu zaměstnanců statutárního města Karviné zařazených do Městské policie Karviná

Text	Kč
Zdroje:	
- zůstatek k 1. 1. 2021	271 495,53
- příděly do sociálního fondu v průběhu roku 2021	2 123 176,28
- bankovní úroky	86,77
Zdroje celkem:	**2 394 758,58**
Použití:	
- čerpání dle zásad	1 493 426,00
- bankovní poplatky	967,00
Použití celkem:	**1 494 393,00**
Zůstatek zdrojů na bankovním účtu k 31. 12. 2021	**900 365,58**

Přehled o zdrojích a použití Fondu primátora města Karviné

Text	Kč
Zdroje:	
- zůstatek k 1. 1. 2021	6 363 621,39
- dle zřizovací listiny zapojeno do rozpočtu roku 2021	5 900 000,00
- vratky nevyčerpaných dotací	644 046,00
Zdroje celkem:	**12 907 667,39**
Použití:	
- čerpání dle zřizovací listiny	4 319 870,00
Použití celkem:	**4 319 870,00**
Zůstatek zdrojů fondu k 31. 12. 2021	**8 587 797,39**

VI. PŘEHLED O ZDROJÍCH A VÝDAJÍCH BANKOVNÍHO ÚČTU REZERVY FINANČNÍCH PROSTŘEDKŮ NA OBNOVU VODOVODŮ NEBO KANALIZACÍ

Text	**Kč**
Zdroje:	
- zůstatek k 1. 1. 2021	20 316 510,65
- tvorba rezervy na obnovu vodovodů nebo kanalizací	3 600 000,00
- bankovní úroky	12 086,18
Zdroje celkem:	**23 928 596,83**
Použití:	
- převod připsaných bankovních úroků na příjmový účet města	12 086,18
- na projektovou dokumentaci lapáku štěrku v areálu ČOV	30 250,00
Použití celkem:	**42 336,18**
Zůstatek zdrojů fondu k 31. 12. 2021	**23 886 260,65**

Zastupitelstvo města Karviné usnesením č. 126 ze dne 30. 4. 2015 rozhodlo schválit plán financování obnovy vodovodů nebo kanalizací - aktualizace č. 1 pro období 2014-2023 a současně rozhodlo schválit tvorbu rezervy finančních prostředků na obnovu vodovodů nebo kanalizací z rozpočtových zdrojů města.

VII. HOSPODAŘENÍ PŘÍSPĚVKOVÝCH ORGANIZACÍ

ZÁKLADNÍ A MATEŘSKÉ ŠKOLY

Základní školy a mateřské školy hospodaří s finančními prostředky poskytnutými ze dvou zdrojů. Zřizovatel – statutární město poskytuje finanční prostředky související s provozem škol. Krajský úřad poskytuje školám finanční prostředky na platy, zákonné odvody zaměstnanců škol, ostatní náklady, které přímo vyplývají z pracovně právních vztahů, výdaje spojené s výukou žáků, výdaje na učební pomůcky, vzdělávání pedagogických pracovníků a na činnosti, které přímo souvisejí s rozvojem škol a kvalitou vzdělávání.

Přehled o plnění nákladů a výnosů včetně vyčíslení zůstatků peněžních fondů příspěvkových organizací základních škol a mateřských škol je uveden v tabulce.

SU	Popis	Hlavní činnost	Hospodářská činnost	Konečný stav	Upravený PNV	Plnění upraveného PNV v %
501	Spotřeba materiálu	29 077 463,79	3 577 200,78	32 654 664,57	37 583 923,25	86,88
502	Spotřeba energie	29 523 201,26	514 103,19	30 037 304,45	31 654 502,28	94,89
504	Prodané zboží	0,00	10 591,01	10 591,01	27 000,00	39,23
511	Opravy a udržování	24 207 397,37	66 808,81	24 274 206,18	23 128 650,17	104,95
512	Cestovné	131 700,00	0,00	131 700,00	589 100,00	22,36
513	Náklady na reprezentaci	19 093,30	399,80	19 493,10	19 000,00	102,60
518	Ostatní služby	12 857 333,84	137 597,09	12 994 930,93	16 162 967,96	80,40
521	Mzdové náklady	336 361 374,00	1 904 175,00	338 265 549,00	342 703 050,25	98,71
524	Zákonné sociální pojištění	110 989 713,76	589 933,00	111 579 646,76	112 132 904,20	99,51
525	Jiné sociální pojištění	1 413 542,00	7 370,00	1 420 912,00	1 364 275,00	104,15
527	Zákonné sociální náklady	8 163 865,10	39 756,95	8 203 622,05	7 766 457,13	105,63
528	Jiné sociální náklady	71 478,00	0,00	71 478,00	80 000,00	89,35
538	Jiné daně a poplatky	3 500,00	0,00	3 500,00	0,00	0,00
542	Jiné pokuty a penále	1 000,00	0,00	1 000,00	0,00	0,00
543	Dary a jiná bezúplatná předání	40,00	0,00	40,00	0,00	0,00
547	Manka a škody	9 624,86	0,00	9 624,86	0,00	0,00
549	Ostatní náklady z činnosti	1 118 786,19	203 225,53	1 322 011,72	1 101 035,35	120,07
551	Odpisy dlouhodobého majetku	19 005 580,89	27 179,64	19 032 760,53	19 471 413,00	97,75
558	Náklady z drobného DM	8 361 967,50	166 920,95	8 528 888,45	8 775 116,30	97,19
5	**NÁKLADY**	**581 316 661,86**	**7 245 261,75**	**588 561 923,61**	**602 559 394,89**	**97,68**
602	Výnosy z prodeje služeb	18 207 159,18	7 038 797,65	25 245 956,83	29 085 590,00	86,80
603	Výnosy z pronájmu	721 105,29	105 534,31	826 639,60	1 772 000,00	46,65
604	Výnosy z prodaného zboží	0,00	17 245,43	17 245,43	47 000,00	36,69
648	Čerpání fondů	18 568 171,95	0,00	18 568 171,95	18 255 248,12	101,71
649	Ostatní výnosy z činnosti	7 563 531,94	201 699,48	7 765 231,42	7 779 712,61	99,81
662	Úroky	6 770,22	0,00	6 770,22	9 000,00	75,22
672	Výnosy míst. instit z transferů	537 092 802,15	0,00	537 092 802,15	545 924 989,06	98,38
6	**VÝNOSY**	**582 159 540,73**	**7 363 276,87**	**589 522 817,60**	**602 873 539,79**	**97,79**
	VÝNOSY - NÁKLADY	**842 878,87**	**118 015,12**	**960 893,99**	**314 144,90**	

ÚZ	Popis	příspěvky a dotace skutečnost	příspěvky a dotace plán	čerpání v %
00000	příspěvek na provoz	59 847 354,00	59 847 354,00	100,00%
00101	příspěvek na odpisy	13 161 600,74	14 086 936,00	93,43%
00102	příspěvek na správce zahrad a sportovišť	723 849,00	828 000,00	87,42%
00156	program Erasmus	153 645,07	697 382,00	22,03%
00198	rozpouštění investiční dotace-účet 403	5 810 730,85	5 334 477,00	108,93%
13013	Operační program Zaměstnanost	471 277,00	210 000,00	224,42%
13014	Operační program potravinové a materiální pomoci	1 128 935,25	1 816 475,64	62,15%
13101	Aktivní politika zaměstnanosti pro okresní úřady a obce	30 000,00	210 000,00	14,29%
33013	Pokusné ověřování ŠVP u vybraných ZŠ speciálních	30 000,00	0,00	0,00
33063	OP VVV - PO3 neinvestice	10 208 825,24	16 970 565,42	60,16%
33083	Výdaje spojené s epidemií COVID-19 (výdaje spojené s činností škol – mimořádná opatření)	82 200,00	82 200,00	100,00%
33085	Výdaje spojené s epidemií COVID-19 - Fond solidarity EU (výdaje spojené s činností škol – mimořádná opatření)	53 800,00	0,00	0,00
33353	Přímé náklady na vzdělávání	445 390 585,00	445 841 599,00	99,90%
Celkový součet		**537 092 802,15**	**545 924 989,06**	**98,38%**

Popis	Náklady celkem Skutečnost	Náklady UR	Náklady celkem Plnění UR v %	Výnosy celkem Skutečnost	Výnosy UR	Výnosy celkem Plnění UR v %	Výnosy - Náklady
ZŠ a MŠ Borovského	59 756 760,68	59 588 546,24	100,28	59 352 585,02	59 588 546,24	99,60	-404 175,66
ZŠ a MŠ Cihelní	57 976 454,38	59 777 720,85	96,99	58 006 095,25	59 777 720,25	97,04	29 640,87
ZŠ a MŠ Dělnická	71 239 693,13	75 093 466,53	94,87	71 792 707,41	75 093 466,53	95,60	553 014,28
ZŠ a MŠ Družby	43 716 038,51	44 209 667,00	98,88	43 813 371,30	44 209 667,00	99,10	97 332,79
ZŠ a MŠ Majakovského	28 290 074,47	28 662 163,95	98,70	28 463 235,93	28 662 163,95	99,31	173 161,46
ZŠ a MŠ Mendelova	65 791 464,09	67 275 286,40	97,79	65 807 235,90	67 275 286,40	97,82	15 771,81
ZŠ a MŠ Prameny	57 022 930,30	57 187 352,30	99,71	57 046 080,61	57 187 352,30	99,75	23 150,31
ZŠ a MŠ s pol. jazykem	28 238 536,29	29 968 752,73	94,23	28 264 358,72	29 968 752,73	94,31	25 822,43
ZŠ a MŠ Slovenská	33 591 535,51	34 646 398,55	96,96	33 832 333,53	34 960 544,05	96,77	240 798,02
ZŠ a MŠ Školská	31 493 201,32	31 555 245,52	99,80	31 512 863,18	31 555 245,52	99,87	19 661,86
ZŠ a MŠ U Lesa	55 706 378,59	57 086 391,50	97,58	55 893 094,41	57 086 391,50	97,91	186 715,82
ZŠ a MŠ U Studny	55 738 856,34	57 508 403,32	96,92	55 738 856,34	57 508 403,32	96,92	0,00
CELKEM	**588 561 923,61**	**602 559 394,89**	**97,68%**	**589 522 817,60**	**602 873 539,79**	**97,79%**	**960 893,99**

Popis	Fond odměn 411	Fond KSP 412	Rezervní fond 413	Rezervní fond 414	Fond investic 416	Celkem
ZŠ a MŠ Borovského	373 592,64	648 146,95	1 358 028,82	67 600,46	1 399 762,33	3 847 131,20
ZŠ a MŠ Cihelní	637 453,00	973 098,55	1 074 824,94	175 822,64	2 539 946,09	5 401 145,22
ZŠ a MŠ Dělnická	352 826,49	790 433,16	363 546,05	360 822,54	671 419,59	2 539 047,83
ZŠ a MŠ Družby	183 224,00	512 114,02	795 532,06	10 198,21	713 008,12	2 214 076,41
ZŠ a MŠ Majakovského	205 276,00	299 766,80	903 178,74	0,00	624 324,84	2 032 546,38

Popis	Fond odměn 411	Fond KSP 412	Rezervní fond 413	Rezervní fond 414	Fond investic 416	Celkem
ZŠ a MŠ Mendelova	136 250,00	224 640,47	1 610 985,17	254 443,00	3 576 506,42	5 802 825,06
ZŠ a MŠ Prameny	242 517,00	406 535,05	12 534,33	5 792,47	397 744,53	1 065 123,38
ZŠ a MŠ s pol. jazykem	262 466,00	762 665,11	255 073,62	164 190,06	610 113,58	2 054 508,37
ZŠ a MŠ Slovenská	118 323,00	700 906,30	406 802,85	23 040,22	1 670 641,82	2 919 714,19
ZŠ a MŠ Školská	265 456,00	381 890,89	701 687,78	153 781,50	393 052,77	1 895 868,94
ZŠ a MŠ U Lesa	562 938,00	283 905,09	1 821 680,12	0,00	1 469 834,07	4 138 357,28
ZŠ a MŠ U Studny	28 782,00	756 431,33	525 308,52	152 585,55	1 282 152,85	2 745 260,25
CELKEM	**3 369 104,13**	**6 740 533,72**	**9 829 183,00**	**1 368 276,65**	**15 348 507,01**	**36 655 604,51**

Z dvanácti základních škol a mateřských škol, jejichž zřizovatelem je statutární město Karviná, skončila jedna příspěvková organizace s nulovým výsledkem hospodaření, jedna příspěvková organizace skončila záporným výsledkem hospodaření a deset příspěvkových organizací skončilo kladným výsledkem hospodaření.

Se záporným výsledkem hospodaření skončila ZŠ a MŠ Borovského z důvodu havarijní opravy přívodu TUV ve výši 240 tis. Kč, nákupu IT techniky – náhrada za poškozený majetek ve výši 65 tis. Kč; dodatečný náklad vzniklý přepočtem vyúčtovacího koeficientu DPH u investiční akce Oprava a zateplení střechy pavilonu školní jídelny ve výši 24 tis. Kč a zvýšené náklady vzniklé v souvislosti se zaměstnáváním pracovníků veřejně prospěšných prací.

Náklady - celkem byly čerpány na 97,68 % upraveného rozpočtu. Vyšší čerpání se projevilo u oprav a udržování (104,95 %) – na školách byly provedeny opravy a údržba budov, strojů, elektro práce, malířské práce, oprava osvětlení v budovách, opravy omítek, podlah, žaluzií, dveří, dále byly provedeny opravy většího rozsahu jako oprava střešních plášťů ZŠ a MŠ, rekonstrukce sociálních zařízení, rekonstrukce šaten, opravy kanalizační přípojky, oprava kanalizace, zpevněných ploch - podrobný rozpis je uveden v tabulce níže. Jiné sociální pojištění bylo čerpáno na 104,15 % - zde je naúčtováno pojištění Kooperativa. Zákonné sociální náklady byly čerpány na 105,63 % – zde je naúčtována tvorba Fondu kulturních a sociálních potřeb a výpisy ze zdravotní dokumentace. Ostatní náklady z činnosti byly čerpány na 120,07 % - zde naúčtováno technické zhodnocení do 40 tis. Kč - úhrady za nákup pracovních sešitů pro žáky a pořízení a vyřazení čipů do školní jídelny.

Opravy většího charakteru provedené na školských zařízeních v roce 2021:

Příspěvková organizace	název akce	profinancováno v Kč
ZŠ a MŠ Borovského	Oprava a zateplení střechy pavilonu školní jídelny a kuchyně ZŠ	1 591 682,00
ZŠ a MŠ Cihelní	Malování ZŠ a MŠ	83 000,00
ZŠ a MŠ Dělnická	Malby y nátěry	222 714,00
	Opravy elektro	111 276,00
ZŠ a MŠ Družby	Oprava kanalizace ZŠ a MŠ	1 950 000,00
ZŠ a MŠ Majakovského	Rekonstrukce šaten a hygienického zázemí tělocvičny-2.etapa	1 907 273,00
	Malířské a natěračské práce ZŠ, ŠJ	147 906,10
ZŠ a MŠ Mendelova	Oprava střešních plášťů	3 606 534,94
ZŠ a MŠ Prameny	Oprava střešních plášťů ZŠ a MŠ	1 666 285,00
ZŠ a MŠ s pol. jaz. vyuč.	Oprava soc. zařízení – ZŠ a MŠ	2 231 679,00

ZŠ a MŠ Slovenská	Dokončení zázemí tělocvičny při ZŠ	160 119,00
ZŠ a MŠ Školská	Oprava části kanalizační přípojky v objektu ZŠ	632 629,43
ZŠ a MŠ U Lesa	Oprava kuchyně MŠ V Aleji	784 549,31
	Oprava kanalizace MŠ V Aleji	1 447 927,87
ZŠ a MŠ U Studny	Elektro práce	231 267,00
	Malířské práce	242 164,00
	Oprava WC-pavilon B	2 375 216,23

Výnosy – celkem byly plněny na 97,79 % upraveného rozpočtu. Největší část výnosů tvořily příjmy ze školního stravování, příjmy za úplatu ve školních družinách a školné v mateřských školách - plnění na 86,80 %. Zapojeny byly převody z fondů v celkové výši 18 568 171,95 Kč, tj. plnění 101,71 % - z rezervních fondů – sponzorské dary, převody z fondů investic – na pokrytí oprav a údržby a převody z fondu odměn. Ostatní výnosy z činnosti byly plněny na 99,81 % - zde jsou promítnuty úhrady žáků za poškozené učebnice, pojistná plnění od pojišťovny a úhrady rodičů za školní aktivity. Výnosy z pronájmů byly plněny na 46,65 % - jedná se především o pronájem tělocvičen, plnění bylo ovlivněno zrušením pronájmu tělocvičen v prvním pololetí v souvislosti s probíhající pandemii COVID-19. Výše výnosů z úroků je ovlivněna výši úrokové sazby v jednotlivých peněžních institucích.

Příspěvky zřizovatele:

- **na provoz -** byly základním školám a mateřským školám zasílány měsíčně v souladu se schváleným rozpočtem – plnění na 100 %,
- **na odpisy -** byly základním školám a mateřským školám zasílány čtvrtletně v souladu se schváleným rozpočtem - plnění dle skutečného čerpání na 93,43 %,
- **na správce zahrad a sportovišť** - byly zasílány v souladu se schváleným rozpočtem - plnění dle skutečného čerpání – 87,42 %.

Příspěvek z kraje - normativ kraje - plnění bylo na 99,90 %, příspěvky byly zasílány v souladu s upraveným rozpočtem kraje

Usnesením Rady města Karviné č. 2133 ze dne 3. 3. 2021 bylo schváleno pro ZŠ a MŠ Cihelní, zapojení dotace na projekt „Šíření příkladů dobré praxe – ZŠ a MŠ Cihelní, Karviná“ ve výši 2 675 335,00 Kč.

Usnesením Rady města Karviné č. 2320 ze dne 12. 5. 2021 bylo schváleno pro ZŠ a MŠ Cihelní, zapojení dotace na projekt „Šíření příkladů dobré praxe – ZŠ a MŠ Cihelní, Karviná“ ve výši 108 135,00 Kč.

Usnesením Rady města Karviné č. 2457 ze dne 23. 6. 2021 byl nařízen odvod zdrojů fondů investic do rozpočtu zřizovatele pro tyto příspěvkové organizace:

Název příspěvkové organizace	Kč
ZŠ a MŠ Dělnická	500 000,00
ZŠ a MŠ U Lesa	1 600 000,00

Usnesením Rady města Karviné č. 2457 ze dne 23. 6. 2021 bylo schváleno zapojení odvodů zdrojů fondů investic příspěvkových organizací základních a mateřských škol na posílení příspěvku na provoz pro níže uvedené příspěvkové organizace:

Název příspěvkové organizace	Kč
ZŠ a MŠ Majakovského	43 000,00
ZŠ a MŠ s polským jazykem	54 000,00
ZŠ a MŠ Prameny	200 000,00
ZŠ a MŠ Mendelova	200 000,00
ZŠ a MŠ Slovenská	204 000,00
ZŠ a MŠ Školská	72 600,00
ZŠ a MŠ U Studny	54 000,00

Usnesením Rady města Karviné č. 2457 ze dne 23. 6. 2021 bylo schváleno zapojení odvodů zdrojů fondů investic příspěvkových organizací základních a mateřských škol na posílení příspěvku do fondů investic:

Název příspěvkové organizace	Kč
ZŠ a MŠ Cihelní	1 000 000,00
ZŠ a MŠ s polským jazykem	1 446 000,00
ZŠ a MŠ Prameny	2 100 000,00
ZŠ a MŠ Majakovského	457 000,00
ZŠ a MŠ Mendelova	1 300 000,00
ZŠ a MŠ Slovenská	96 000,00
ZŠ a MŠ Školská	1 527 400,00
ZŠ a MŠ U Studny	1 446 000,00

Usnesením Rady města Karviné č. 2457 ze dne 23. 6. 2021 byl udělen souhlas s použitím finančních prostředků z rezervního fondu k posílení fondu investic:

Název příspěvkové organizace	Kč
ZŠ a MŠ Borovského	400 000,00
ZŠ a MŠ Cihelní	400 000,00
ZŠ a MŠ Družba	300 000,00
ZŠ a MŠ Majakovského	400 000,00
ZŠ a MŠ Mendelova	400 000,00
ZŠ a MŠ Školská	300 000,00
ZŠ a MŠ U Lesa	400 000,00

Usnesením Rady města Karviné č. 2471 ze dne 21. 7. 2021 bylo schváleno pro ZŠ a MŠ Slovenská, navýšení příspěvku na provoz ve výši 150 000,00 Kč.

Usnesením Rady města Karviné č. 2511 ze dne 25. 8. 2021 bylo schváleno zapojení dotace pro:

- ZŠ a MŠ Školská na projekt „Škola v nás“ ve výši 837 451,00 Kč.
- ZŠ a MŠ Slovenská na projekt „ Škola není nuda II“ ve výši 785 603,00 Kč.
- ZŠ a MŠ U Lesa, Karviná projekt „Šablony III-ZŠ a MŠ U Lesa“ ve výši 1 163 967,00 Kč.

Usnesením Rady města Karviné č. 2568 ze dne 8. 9. 2021 bylo schváleno pro ZŠ a MŠ s polským jazykem zapojení dotace na projekt „Poznáváme inkluzi III“ ve výši 722 320,00 Kč.

Usnesením Rady města Karviné č. 2601 ze dne 22. 9. 2021 byl udělen souhlas ZŠ a MŠ Prameny s použitím finančních prostředků z rezervního fondu k posílení fondu investic ve výši 266 474,00 Kč.

Usnesením Rady města Karviné č. 2602 ze dne 22. 9. 2021 bylo schváleno::

- zapojení dotace pro ZŠ a MŠ Cihelní na projekt „Na Cihelní společně III“ ve výši 1 257 810,00 Kč.
- zapojení dotace pro ZŠ a MŠ U Studny na projekt „Rozvojové programy na ZŠ a MŠ U Studny III“ ve výši 1 215 104,00 Kč.

Usnesením Rady města Karviné č. 2631 ze dne 6. 10. 2021 bylo schváleno pro ZŠ a MŠ Majakovského navýšení příspěvku na správu zahrad a sportovišť ve výši 30 000,00 Kč.

Usnesením Rady města Karviné č. 2632 ze dne 6. 10. 2021 byl udělen souhlas ZŠ a MŠ Mendelova s použitím finančních prostředků z fondu rezervního k posílení fondu investic ve výši 6,46 tis. Kč.

Usnesením Rady města Karviné č. 2665 ze dne 20. 10. 2021 bylo schváleno zapojení 1. splátky na projekt „ Poskytování bezplatné stravy dětem ohroženým chudobou ve školách z prostředků OP PMP v Moravskoslezském kraji V“ pro níže uvedené příspěvkové organizace:

Název příspěvkové organizace	Kč
ZŠ a MŠ Dělnická	194 559,75
ZŠ a MŠ Mendelova	37 319,62
ZŠ a MŠ Školská	55 440,00
ZŠ a MŠ Družby	541 170,00
ZŠ a MŠ Slovenská	112 105,35
ZŠ a MŠ U Lesa	71 363,25

Usnesením Rady města Karviné č. 2723 ze dne 3. 11. 2021 byl udělen souhlas ZŠ a MŠ Družby s pořízením věci nákupem na splátky. Jedná se o pronájem vozidla na dovoz obědů.

Usnesením Rady města Karviné č. 2724 ze dne 3. 11. 2021 bylo schváleno pro ZŠ a MŠ Slovenská navýšení příspěvku na provoz ve výši 200 000,00 Kč.

Usnesením Rady města Karviné č. 2794 ze dne 1. 12. 2021 bylo schváleno pro ZŠ a MŠ s polským jazykem navýšení příspěvku na odpisy ve výši 28 900,00 Kč.

Usnesením Rady města Karviné č. 2794 ze dne 1. 12. 2021 bylo schváleno navýšení příspěvku na provoz pro tyto příspěvkové organizace:

Název příspěvkové organizace	Kč
ZŠ a MŠ Majakovského	150 000,00
ZŠ a MŠ Mendelova	220 000,00
ZŠ a MŠ Prameny	120 000,00
ZŠ a MŠ Školská	100 000,00
ZŠ a MŠ U Studny	300 000,00

Usnesením Rady města Karviné č. 2794 ze dne 1. 12. 2021 bylo schváleno pro ZŠ a MŠ Cihelní zapojení dotace na projekt „Šíření příkladů dobré praxe“ ve výši 258 571,25 Kč.

Usnesením Rady města Karviné č. 2795 ze dne 1. 12. 2021 byl udělen souhlas ZŠ a MŠ Mendelova s použitím finančních prostředků z rezervního fondu k posílení fondu investic ve výši 260 236,94 Kč.

Usnesením Rady města Karviné č. 2838 ze dne 15. 12. 2021 byl nařízen odvod zdrojů fondu investic ZŠ a MŠ Družby do rozpočtu zřizovatele ve výši 145 000,00 Kč.

Usnesením Rady města Karviné č. 2843 ze dne 15 12. 2021 bylo schváleno:

- pro ZŠ a MŠ Dělnická posílení příspěvku na provoz ve výši 1 100 000,00 Kč,
- pro ZŠ a MŠ Družby posílení příspěvku na provoz ve výši 145 000,00 Kč,
- pro ZŠ a MŠ Borovského posílení příspěvku na odpisy ve výši 100 000,00 Kč.

Usnesením Rady města Karviné č. 2843 ze dne 15. 12. 2021 byl schválen příspěvek do fondu investic pro tyto příspěvkové organizace:

Název příspěvkové organizace	Kč
ZŠ a MŠ Cihelní	1 800 000,00
ZŠ a MŠ Mendelova	2 000 000,00
ZŠ a MŠ Slovenská	1 000 000,00
ZŠ a MŠ U Lesa	652 520,14
ZŠ a MŠ U Studny	1 000 000,00

Investiční akce na ZŠ a MŠ:

Příspěvková organizace	název akce	profinancováno v Kč
ZŠ a MŠ Prameny	oprava střešních plášťů ZŠ a MŠ Prameny	4 431 282,63
ZŠ a MŠ U Studny	celková rekonstrukce sociálního zařízení na pavilonu B	2 375 216,23
ZŠ a MŠ Cihelní	elektroinstalace vnitřních prostor vč. montáže podhledů	2 416 983,00
ZŠ a MŠ Školská	oprava a zateplení střešního pláště MŠ Školská	1 726 296,30
ZŠ a MŠ Borovského	oprava a zateplení střechy pavilonu školní jídelny a kuchyně	1 591 682,00
ZŠ a MŠ Slovenská	stavební úpravy výdejen jídla	1 366 849,00
ZŠ a MŠ Dělnická	regulace topení ve třídách MŠ U Máji	179 201,00
ZŠ a MŠ U Lesa	rekonstrukce hlavního rozvaděče	175 953,66
ZŠ a MŠ U Studny	oprava hlavního rozvaděče napájecího hlavní budovu školy, pavilon B a C a školní družinu	156 077,13
ZŠ a MŠ U Lesa	oprava kuchyně a výměna části zařízení MŠ V Aleji	87 967,00

Realizované nákupy nad 40 tis. Kč:

Příspěvková organizace	název akce	profinancováno v Kč
ZŠ a MŠ s pol. jaz. vyuč.	pořízení herního prvku	377 232,00
ZŠ a MŠ Cihelní	nákup elektrického ohřívače vody do školní kuchyně	103 203,32
ZŠ a MŠ s pol. jaz. vyuč.	pořízení elektrického kotle do školní kuchyně ZŠ	95 203,00
ZŠ a MŠ Mendelova	pořízení zahradního herního prvku	57 010,36

Přehled naplněnosti základních škol

Příspěvková organizace	Kapacita žáků	Skutečný počet žáků	Naplněnost skutečnost/kapacita %
ZŠ a MŠ Borovského	650	464	71
ZŠ a MŠ Cihelní	700	479	68
ZŠ a MŠ Dělnická	700	568	81
ZŠ a MŠ Družba	500	379	76
ZŠ a MŠ Majakovského	550	139	25
ZŠ a MŠ Mendelova	600	317	53
ZŠ a MŠ Prameny	600	422	70
ZŠ a MŠ s pol. jaz. vyuč.	375	147	39
ZŠ a MŠ Slovenská	400	200	50
ZŠ a MŠ Školská	500	234	47
ZŠ a MŠ U Lesa	640	319	50
ZŠ a MŠ U Studny	420	371	88

Přehled naplněnosti mateřských škol – odloučených pracovišť základních škol

Příspěvková organizace	Kapacita žáků	Skutečný počet žáků	Naplněnost skutečnost/kapacita %
MŠ na Kopci	104	86	83
MŠ u MŠ	100	53	53
MŠ Dvořákova	100	88	88
MŠ Nedbalova	70	65	93
MŠ Sokolovská	100	99	99
MŠ Družby	70	57	81
MŠ Spojka	60	60	100
MŠ Kpt. Jaroše	75	46	61
MŠ Slovenská 2872	100	79	79
MŠ Žižkova	100	81	81
MŠ Dačického	100	100	100
MŠ s pol. jaz. vyuč.	70	63	90
MŠ Slovenská 2910	100	47	47
MŠ Školská	69	55	80
MŠ Olbrachtova	100	91	91
MŠ V Aleji	100	89	89
MŠ Centrumáček	100	100	100
MŠ Čajkovička	100	100	100

Popis	rok 2020	rok 2021	+ / -
Běžné účty	98 964 939,33	96 310 740,05	-2 654 199,28
Dlouhodobé závazky	24 399 965,52	20 879 827,77	-3 520 137,75
Dlouhodobý hmotný majetek	512 443 197,83	516 855 664,02	4 412 466,19
Dlouhodobý nehmotný majetek	0,00	0,00	0,00
Dlouhodobý neodepisovaný majetek	47 320 920,75	47 288 842,75	-32 078,00
Fondy	33 457 170,42	36 655 604,51	3 198 434,09
Jmění	390 125 727,77	387 198 853,00	-2 926 874,77
Krátkodobé pohledávky	25 285 702,73	20 008 425,43	-5 277 277,30
Krátkodobé závazky	66 450 192,64	59 297 331,54	-7 152 861,10
Materiál	1 500 634,41	1 576 247,21	75 612,80
Pokladna a ceniny	297 363,00	363 230,00	65 867,00
Pořizovaný dlouhodobý majetek	611 002,99	529 962,99	-81 040,00
Transfery	171 579 145,78	178 512 332,49	6 933 186,71
Upravující položky	0,00	0,00	0,00
Výsledek hospodaření	0,00	0,00	0,00
Výsledek hospodaření minulých let	0,00	-560 644,59	-560 644,59
Zboží	6 483,29	11 086,26	4 602,97

Výše uvedená tabulka o vybraných informacích majetku a závazcích zobrazuje vývoj majetku a závazků v roce 2021 v porovnání s rokem 2020. Na účtech -Běžné účty, dlouhodobé závazky, dlouhodobý neodepisovaný majetek, jmění, krátkodobé pohledávky a závazky došlo v průběhu roku 2021 ke snížení stavů. U účtů - dlouhodobý hmotný majetek, fondy, materiál, pokladna a ceniny došlo naopak ke zvýšení stavů. Účet - Transfery na pořízení dlouhodobého majetku vykazoval zvýšení stavu z důvodu předání a zaúčtování technického zhodnocení budov včetně nerozpuštěných dotací.

MĚSTSKÝ DŮM KULTURY KARVINÁ

SU	Popis	Hlavní činnost	Hospodářská činnost	Konečný stav	Upravený PNV	Plnění upraveného PNV v %
501	Spotřeba materiálu	646 658,35	1 511,34	648 169,69	680 000,00	95,32
502	Spotřeba energie	3 101 869,74	14 088,88	3 115 958,62	3 225 000,00	96,62
503	Spotřeba jiných nesklad. dodávek	28 827,93	0,00	28 827,93	50 000,00	57,66
504	Prodané zboží	5 885,08	372 319,19	378 204,27	700 000,00	54,03
511	Opravy a udržování	832 272,34	0,00	832 272,34	971 000,00	85,71
512	Cestovné	3 567,00	0,00	3 567,00	40 000,00	8,92
513	Náklady na reprezentaci	18 944,00	0,00	18 944,00	300 000,00	6,31
518	Ostatní služby	5 496 150,25	0,00	5 496 150,25	13 972 000,00	39,34
521	Mzdové náklady	14 082 097,00	133 471,00	14 215 568,00	17 825 000,00	79,75
524	Zákonné sociální pojištění	4 553 353,00	45 114,00	4 598 467,00	5 788 000,00	79,45
525	Jiné sociální pojištění	36 592,00	0,00	36 592,00	48 000,00	76,23
527	Zákonné sociální náklady	281 650,00	0,00	281 650,00	344 000,00	81,88
528	Jiné sociální náklady	342 232,00	0,00	342 232,00	550 000,00	62,22
531	Daň silniční	675,00	0,00	675,00	1 000,00	67,50
538	Jiné daně a poplatky	2 100,00	0,00	2 100,00	7 000,00	30,00
547	Manka a škody	0,00	12 583,60	12 583,60	0,00	0,00
549	Ostatní náklady z činnosti	546 199,96	0,00	546 199,96	750 000,00	72,83
551	Odpisy dlouhodobého majetku	8 203 892,00	0,00	8 203 892,00	8 203 892,00	100,00
556	Tvorba a zúčtování OP	66 769,30	0,00	66 769,30	0,00	0,00
558	Náklady z drobného DM	265 936,36	0,00	265 936,36	220 000,00	120,88
563	Kurzové ztráty	288,13	0,00	288,13	2 000,00	14,41
5	**NÁKLADY**	**38 515 959,44**	**579 088,01**	**39 095 047,45**	**53 676 892,00**	**72,83**
602	Výnosy z prodeje služeb	4 762 003,22	19 665,74	4 781 668,96	11 520 000,00	41,51
603	Výnosy z pronájmu	626 251,64	32 913,81	659 165,45	1 110 000,00	59,38
604	Výnosy z prodaného zboží	9 462,60	567 316,57	576 779,17	1 400 000,00	41,20
643	Výnosy z vyřazených pohledávek	19 747,00	0,00	19 747,00	0,00	0,00
648	Čerpání fondů	134 500,00	0,00	134 500,00	671 000,00	20,04
649	Ostatní výnosy z činnosti	38 374,80	12 833,00	51 207,80	300 000,00	17,07
662	Úroky	1 200,22	0,00	1 200,22	100 000,00	1,20
672	Výnosy míst. instit z transferů	32 927 923,64	0,00	32 927 923,64	38 575 892,00	85,36
6	**VÝNOSY**	**38 519 463,12**	**632 729,12**	**39 152 192,24**	**53 676 892,00**	**72,94**
	VÝNOSY - NÁKLADY	**3 503,68**	**53 641,11**	**57 144,79**	**0,00**	

ÚZ	Popis	příspěvky a dotace skutečnost	příspěvky a dotace plán	čerpání v %
00000	příspěvek na provoz	23 462 000,00	23 462 000,00	100,00%
00101	příspěvek na odpisy	6 614 418,00	6 614 418,00	100,00%

ÚZ	Popis	příspěvky a dotace skutečnost	příspěvky a dotace plán	čerpání v %
00103	příspěvek na celoměstské akce	760 075,01	5 750 000,00	13,22%
00198	rozpouštění investiční dotace-účet 403	1 589 430,63	1 589 474,00	100,00%
00342	Program podpory národnostních menšin	80 000,00	80 000,00	100,00%
34026	Program ochrany měkkých cílů v oblasti kultury - podprogram č. 134D811	242 000,00	900 000,00	26,89%
93498	Účelové neinvestiční dotace územním samosprávným celkům na podporu kinematografie	180 000,00	180 000,00	100,00%
Celkový součet		**32 927 923,64**	**38 575 892,00**	**85,36%**

Popis	Fond odměn 411	Fond KSP 412	Rezervní fond 413	Rezervní fond 414	Fond investic 416	Celkem
Městský dům kultury Karviná	821 893,51	338 807,09	3 132 263,93	140 000,00	29 759 497,84	34 192 462,37

Hospodaření Městského domu kultury Karviná skončilo za rok 2021 kladným výsledkem hospodaření ve výši 57,14 tis. Kč.

Celkové náklady činily 39,09 mil. Kč, z toho náklady na hlavní činnost představovaly 38,51 mil. Kč a náklady na doplňkovou činnost 579 tis. Kč. Náklady organizace tvořily převážně mzdové prostředky včetně OON a odvodů z mezd částkou 18,85 mil. Kč, ostatní služby (půjčovné filmů, nájemné, tisk propagačních materiálů, autorské poplatky, servis dopravních prostředků, technické zabezpečení představení, nájemné kopírek, úhrada rozhlasových, televizních a telefonních poplatků) 5,50 mil. Kč, odpisy majetku 8,20 mil. Kč, spotřeba energie 3,11 mil. Kč, opravy a údržba 832 tis. Kč, spotřeba materiálu 648 tis. Kč, ostatní náklady z činnosti 546 tis. Kč, jiné sociální náklady 342 tis. Kč, náklady z drobného dlouhodobého majetku 266 tis. Kč. Zbylou část nákladů tvořilo prodané zboží 378 tis. Kč, zákonné sociální náklady 282 tis. Kč, náklady na reprezentaci 19 tis. Kč a cestovné 4 tis. Kč.

Opravy většího charakteru:

název akce	profinancováno v Kč
Výměna podlahových krytin-budova MěDK	195 954,00
Servis kinotechniky, výměna lamp	174 778,00
Servis, oprava vzduchotechniky na objektech	146 896,56
Výměna akustických předstěn v kabině zvukaře	108 669,94
Oprava automatických vstupních dveří	59 670,00

Celkové výnosy představovaly částku 39,15 mil. Kč, z toho výnosy z hlavní činnosti činily 38,52 mil. Kč a doplňkové činnosti 633 tis. Kč. Na výnosech se převážně podílely výnosy z prodeje služeb částkou 4,78 mil. Kč, výnosy z pronájmu 659 tis. Kč, výnosy z prodaného zboží 577 tis. Kč a ostatní výnosy z činnosti 51 tis. Kč. Čerpání fondů představovalo použití fondu rezervního – dary ve výši 134,5 tis. Kč.

Příspěvek od zřizovatele byl schválen usnesením Zastupitelstva města Karviné č. 391 ze dne 7. 12. 2020, a to na provoz ve výši 23 962 000,00 Kč, na odpisy ve výši 6 331 786,00 Kč a na celoměstské akce ve výši 5 750 000,00 Kč. Příspěvek na celoměstské akce byl vyčerpán pouze na 13,22 % schváleného rozpočtu z důvodu epidemie COVID-19, kdy většina plánových akcí se neuskutečnila.

Usnesením Rady města Karviné č. 2471 ze dne 21. 7. 2021 bylo schváleno zapojení dotace na projekt „Prolínání kultur 2021 - festival národnostních menšin"" ve výši 80 000,00 Kč.

Usnesením Rady města Karviné č. 2602 ze dne 22. 9. 2021 bylo schváleno:

- zapojení dotace na projekt „Zpracování analýzy rizik a zabezpečení ochrany měkkého cíle - objektů Městský dům kultury Karviná" ve výši 600 000,00 Kč v rámci dotačního programu Program ochrany měkkých cílů v oblasti kultury,
- zapojení dotace na projekt „Tvorba bezpečnostních plánů a bezpečnostních procedur – objektů Městský dům kultury Karviná" ve výši 300 000,00 Kč v rámci dotačního programu Program ochrany měkkých cílů v oblasti kultury.

Usnesením Rady města Karviné č. 2794 ze dne 1. 12. 2021 bylo schváleno navýšení příspěvku na odpisy ve výši 282 632,00 Kč.

Usnesením Rady města Karviné č. 2841 ze dne 15. 12. 2021 bylo rozhodnuto upravit vztah rozpočtu k rozpočtu zřizovatele, a to snížením příspěvku na provoz o částku 500 000,00 Kč, z důvodu situace spojené s epidemií COVID-19.

Investiční akce:

název akce	profinancováno v Kč
Rekonstrukce malého sálu v budově MěDK	5 150 135,25
Obnova ozvučení velkého sálu v budově MěDK	4 170 360,00
Vyhotovení projektové dokumentace na akci „Klimatizace kanceláří a nájemních jednotek v budově MěDK	197 792,14
Pořízení skládačky papíru	41 128,00

Popis	rok 2020	rok 2021	+ / -
Běžné účty	41 369 868,64	37 221 411,90	-4 148 456,74
Dlouhodobý hmotný majetek	247 833 180,19	251 127 502,62	3 294 322,43
Dlouhodobý nehmotný majetek	143 078,55	114 566,55	-28 512,00
Dlouhodobý neodepisovaný majetek	5 125 906,00	5 125 906,00	0,00
Fondy	43 298 305,56	34 192 462,37	-9 105 843,19
Jmění	193 728 825,12	198 781 858,42	5 053 033,30
Krátkodobé pohledávky	343 003,02	491 845,10	148 842,08
Krátkodobé závazky	3 946 392,67	4 348 776,81	402 384,14
Pokladna a ceniny	225 916,00	221 946,00	-3 970,00
Pořizovaný dlouhodobý majetek	5 459 515,93	379 291,44	-5 080 224,49
Transfery	59 710 886,25	58 121 455,62	-1 589 430,63
Upravující položky	-718 600,00	-718 600,00	0,00

Popis	rok 2020	rok 2021	+ / -
Výsledek hospodaření	0,00	0,00	0,00
Zboží	249 259,71	100 628,40	-148 631,31

Výše uvedená tabulka zobrazuje vybrané informace o vývoji majetku a závazcích. U některých položek v porovnání s r. 2020 dochází k úbytku majetku z důvodu jeho vyřazení. Došlo ke snížení fondů, z důvodu použití fondu investic ve výši 9,5 mil. Kč. Na účtu 042 – Pořízení dlouhodobého hmotného majetku došlo ke snížení z důvodu odúčtování a zaúčtování na majetkové účty. Na účtu 406 a 408 je zachyceno účtování oprav nákladů a výnosů minulých období ve výši, která přesahuje 0,3% hodnoty aktiv netto za minulé období nebo částky nad 260 tis. Kč.

REGIONÁLNÍ KNIHOVNA KARVINÁ

SU	Popis	Hlavní činnost	Hospodářská činnost	Konečný stav	Upravený PNV	Plnění upraveného PNV v %
501	Spotřeba materiálu	3 921 427,59	2 889,33	3 924 316,92	3 684 686,00	106,50
502	Spotřeba energie	818 593,70	3 909,26	822 502,96	805 000,00	102,17
503	Spotřeba jiných nesklad. dodávek	45 997,82	0,00	45 997,82	49 000,00	93,87
504	Prodané zboží	0,00	61 434,33	61 434,33	63 000,00	97,51
511	Opravy a udržování	306 609,40	2 611,85	309 221,25	373 300,00	82,83
512	Cestovné	22 066,00	0,00	22 066,00	25 000,00	88,26
513	Náklady na reprezentaci	43 927,24	0,00	43 927,24	45 000,00	97,62
518	Ostatní služby	1 899 254,79	39 875,00	1 939 129,79	2 085 300,00	92,99
521	Mzdové náklady	19 342 518,75	39 756,25	19 382 275,00	19 692 500,00	98,42
524	Zákonné sociální pojištění	6 394 693,34	13 723,24	6 408 416,58	6 553 000,00	97,79
525	Jiné sociální pojištění	52 478,44	43,56	52 522,00	51 500,00	101,98
527	Zákonné sociální náklady	389 702,49	789,85	390 492,34	386 900,00	100,93
528	Jiné sociální náklady	483 698,84	404,66	484 103,50	542 568,00	89,22
531	Daň silniční	4 050,00	0,00	4 050,00	4 000,00	101,25
538	Jiné daně a poplatky	3 000,00	0,00	3 000,00	3 500,00	85,71
549	Ostatní náklady z činnosti	24 849,24	1 002,26	25 851,50	38 000,00	68,03
551	Odpisy dlouhodobého majetku	2 568 024,21	0,00	2 568 024,21	2 701 015,00	95,08
558	Náklady z drobného DM	215 529,67	0,00	215 529,67	164 000,00	131,42
563	Kurzové ztráty	0,20	0,00	0,20	500,00	0,04
5	**NÁKLADY**	**36 536 421,72**	**166 439,59**	**36 702 861,31**	**37 267 769,00**	**98,48**
601	Výnosy z prodeje vlast.výrobků	0,00	610,75	610,75	5 000,00	12,22
602	Výnosy z prodeje služeb	2 330 618,77	103 689,42	2 434 308,19	3 026 000,00	80,45
603	Výnosy z pronájmu	11 349,79	0,00	11 349,79	30 000,00	37,83
604	Výnosy z prodaného zboží	0,00	100 135,83	100 135,83	75 000,00	133,51
648	Čerpání fondů	223 910,10	0,00	223 910,10	62 826,00	356,40
649	Ostatní výnosy z činnosti	86 546,01	0,00	86 546,01	50 000,00	173,09
662	Úroky	985,19	0,00	985,19	1 000,00	98,52
672	Výnosy míst. instit z transferů	33 879 749,92	0,00	33 879 749,92	34 017 943,00	99,59

SU	Popis	Hlavní činnost	Hospodářská činnost	Konečný stav	Upravený PNV	Plnění upraveného PNV v %
6	VÝNOSY	36 533 159,78	204 436,00	36 737 595,78	37 267 769,00	98,58
	VÝNOSY - NÁKLADY	-3 261,94	37 996,41	34 734,47	0,00	

ÚZ	Popis	příspěvky a dotace skutečnost	příspěvky a dotace plán	čerpání v %
00000	příspěvek na provoz	29 174 428,00	29 174 428,00	100,00%
00101	příspěvek na odpisy	700 560,17	803 783,00	87,16%
00103	příspěvek na celoměstské akce	229 500,00	229 500,00	100,00%
00152	příspěvek Fondu rozvoje Zaolší	6 000,00	6 000,00	100,00%
00198	rozpouštění investiční dotace-účet 403	1 862 261,75	1 897 232,00	98,16%
00201	knihovnická konference	20 000,00	20 000,00	100,00%
00345	výkon regionálních funkcí knihoven	1 847 000,00	1 847 000,00	100,00%
34053	Veřejné informační služby knihoven - neinvestice	13 000,00	13 000,00	100,00%
34070	Kulturní aktivity	27 000,00	27 000,00	100,00%
Celkový součet		**33 879 749,92**	**34 017 943,00**	**99,59%**

Popis	Fond odměn 411	Fond KSP 412	Rezervní fond 413	Rezervní fond 414	Fond investic 416	Celkem
Regionální knihovna Karviná	886 178,01	414 190,43	2 217 888,33	60 370,06	2 918 641,70	6 497 268,53

Hospodaření Regionální knihovny Karviná skončilo za rok 2021 kladným výsledkem hospodaření ve výši 34,73 tis. Kč.

Celkové náklady činily 36,70 mil. Kč, z toho náklady na hlavní činnost představovaly 36,54 mil. Kč a náklady na doplňkovou činnost 166 tis. Kč. Náklady organizace tvořily převážně mzdové prostředky včetně OON a odvody z mezd částkou 25,84 mil. Kč, spotřeba materiálu 3,92 mil. Kč, odpisy majetku 2,57 mil. Kč, ostatní služby (nájemné nebytových prostor, zpracování DPPO, servisní služby, podpora DAWINCI, inzerce, výpůjčky, revize aj.) - 1,94 mil. Kč, spotřeba energií 822 tis. Kč. Zbylou část nákladů tvořily jiné sociální náklady 484 tis. Kč, opravy a údržba 309 tis. Kč, zákonné sociální náklady 390 tis. Kč, náklady z drobného dlouhodobého majetku 216 tis. Kč, ostatní náklady z činnosti 26 tis, náklady na reprezentaci 44 tis. Kč a cestovné 22 tis. Kč.

Opravy většího charakteru:

název akce	profinancováno v Kč
Malování-Karviná-Mizerov	55 793,20
Oprava podlahy soc. zařízení Karviná-Mizerov	40 526,95

Celkové výnosy představovaly částku 36,74 mil. Kč, z toho výnosy z hlavní činnosti činily 36,53 mil. Kč a doplňkové činnosti 204 tis. Kč. Největší část tvořily výnosy z prodeje služeb 2,43 mil. Kč, ostatní výnosy z činnosti 86 tis. Kč, výnosy z prodaného zboží 100 tis. Kč a výnosy z pronájmu 11 tis. Kč. Čerpání z fondů představovalo použití fondu rezervního – dary ve výši 72 tis. Kč a použití fondu investic ve výši 152 tis. Kč.

Příspěvek od zřizovatele byl schválen usnesením Zastupitelstva města Karviné č. 391 ze dne 7. 12. 2020, a to na provoz ve výši 29 174 428,00 Kč, na odpisy ve výši 803 783,00 Kč a na celoměstské akce ve výši 229 500,00 Kč.

Usnesením Rady města Karviné č. 2351 ze dne 26. 5. 2021 bylo schváleno:

- zapojení 1. splátky dotace na zabezpečení výkonu regionálních funkcí knihoven v Moravskoslezském kraji ve výši 923 500,00 Kč,
- zapojení dotace na realizaci projektu „Zvyšování a prohlubování informační vzdělanosti knihovníků na Karvinsku“ ve výši 13 000,00 Kč.

Usnesením Rady města Karviné č. 2459 ze dne 23. 6. 2021 bylo schváleno:

- zapojení dotace na projekt „ Mezinárodní knihovnická konference-Profese knihovník-Knihovník v přímých službách“ ve výši 35 000,00 Kč,
- zapojení dotace na projekt „Doplnění knihovního fondu polské literatury pro potřeby všech věkových kategorií s důrazem na dětského čtenáře“ v rámci programu Knihovna 21. století ve výši 12 000,00 Kč.

Usnesením Rady města Karviné č 2569 ze dne 8. 9. 2021 byl udělen souhlas s pořízením věci smlouvou o nájmu s právem koupě. Jedná se o pronájem kopírovacího stroje.

Usnesením RM Karviné č. 2602 ze dne 22. 9. 2021 bylo schváleno zapojení 2. splátky dotace na zabezpečení výkonu regionálních funkcí knihoven v Moravskoslezském kraji ve výši 923 500,00 Kč.

Investiční akce:

název akce	profinancováno v Kč
Výměna vstupních dveří na objektu Karviná-Fryštát, Masarykovo nám. 9/7	152 463,36
Pořízení 3 ks nových klimatizačních jednotek	48 239,55
Pořízení biblioschránky	44 770,00

Realizované nákupy nad 40 tis. Kč:

název akce	profinancováno v Kč
Pořízení dataprojektoru pro multimediální učebnu	43 490,00

Popis	rok 2020	rok 2021	+ / -
Běžné účty	7 958 280,63	8 614 643,32	656 362,69
Dlouhodobé pohledávky	1 213,00	1 213,00	0,00
Dlouhodobý hmotný majetek	83 503 173,39	81 083 444,10	-2 419 729,29
Dlouhodobý nehmotný majetek	11 795,37	0,00	-11 795,37
Dlouhodobý neodepisovaný majetek	959 422,00	959 422,00	0,00
Fondy	5 675 628,39	6 497 268,53	821 640,14
Jmění	27 476 583,39	26 907 320,48	-569 262,91
Krátkodobé pohledávky	335 376,59	312 117,88	-23 258,71
Krátkodobé závazky	2 423 112,91	2 605 592,95	182 480,04

Materiál	28 786,77	24 383,53	-4 403,24
Pokladna a ceniny	64 413,00	55 087,00	-9 326,00
Pořizovaný dlouhodobý majetek	0,00	0,00	0,00
Transfery	56 887 091,80	55 024 830,05	-1 862 261,75
Upravující položky	7 858,00	7 858,00	0,00
Výsledek hospodaření	0,00	0,00	0,00
Výsledek hospodaření minulých let	0,00	0,00	0,00
Zboží	21 413,73	27 293,65	5 879,92

Výše uvedená tabulka zobrazuje vybrané informace o vývoji majetku a závazcích účetní jednotky. Na účtu 041- Pořízení dlouhodobého nehmotného majetku a na účtu 042 – Pořízení dlouhodobého hmotného majetku došlo ke snížení z důvodu vyřazení majetku. Účet – Transfery na pořízení dlouhodobého majetku vykazoval snížení stavu z důvodu postupného rozpouštění transferového podílu do výnosů. U Fondů došlo k navýšení stavu z důvodu nízkého čerpání.

SOCIÁLNÍ SLUŽBY KARVINÁ

SU	Popis	Hlavní činnost	Hospodářská činnost	Konečný stav	Upravený PNV	Plnění upraveného PNV v %
501	Spotřeba materiálu	1 321 166,74	1 641,00	1 322 807,74	1 354 520,00	97,66
502	Spotřeba energie	2 101 592,28	0,00	2 101 592,28	1 770 350,00	118,71
503	Spotřeba jiných nesklad. dodávek	408 151,22	0,00	408 151,22	400 000,00	102,04
511	Opravy a udržování	1 627 687,70	0,00	1 627 687,70	1 585 000,00	102,69
512	Cestovné	5 772,00	0,00	5 772,00	5 000,00	115,44
513	Náklady na reprezentaci	13 403,00	0,00	13 403,00	16 000,00	83,77
516	Aktivace vnitroorg.služeb	-12 030,00	0,00	-12 030,00	-16 500,00	72,91
518	Ostatní služby	4 323 873,55	799,00	4 324 672,55	4 377 000,00	98,80
521	Mzdové náklady	32 990 193,00	0,00	32 990 193,00	34 635 637,00	95,25
524	Zákonné sociální pojištění	10 837 968,00	0,00	10 837 968,00	10 850 400,00	99,89
525	Jiné sociální pojištění	132 697,00	0,00	132 697,00	142 120,00	93,37
527	Zákonné sociální náklady	681 221,94	0,00	681 221,94	676 000,00	100,77
528	Jiné sociální náklady	50 266,00	0,00	50 266,00	50 000,00	100,53
531	Daň silniční	17 938,00	0,00	17 938,00	0,00	0,00
538	Jiné daně a poplatky	34 760,00	0,00	34 760,00	45 000,00	77,24
549	Ostatní náklady z činnosti	22 656,04	0,15	22 656,19	35 000,00	64,73
551	Odpisy dlouhodobého majetku	1 107 685,01	0,00	1 107 685,01	1 006 397,00	110,06
557	Náklady z vyřaz. pohledávek	12 078,00	0,00	12 078,00	20 000,00	60,39
558	Náklady z drobného DM	290 676,63	8 960,00	299 636,63	350 000,00	85,61
595	Dodatečné odvody daně z příjmů	-70 300,00	0,00	-70 300,00	0,00	0,00
5	**NÁKLADY**	**55 897 456,11**	**11 400,15**	**55 908 856,26**	**57 301 924,00**	**97,57**
602	Výnosy z prodeje služeb	8 147 791,50	66 205,00	8 213 996,50	9 737 200,00	84,36
603	Výnosy z pronájmu	110 620,39	0,00	110 620,39	0,00	0,00

SU	Popis	Hlavní činnost	Hospodářská činnost	Konečný stav	Upravený PNV	Plnění upraveného PNV v %
646	Výnosy z prodeje DHM	156 611,00	0,00	156 611,00	156 700,00	99,94
649	Ostatní výnosy z činnosti	242 381,46	0,00	242 381,46	256 100,00	94,64
662	Úroky	2 724,27	0,00	2 724,27	5 000,00	54,49
672	Výnosy míst. instit z transferů	47 509 812,19	0,00	47 509 812,19	47 146 924,00	100,77
6	**VÝNOSY**	**56 169 940,81**	**66 205,00**	**56 236 145,81**	**57 301 924,00**	**98,14**
	VÝNOSY - NÁKLADY	**272 484,70**	**54 804,85**	**327 289,55**	**0,00**	

ÚZ	Popis	příspěvky a dotace skutečnost	příspěvky a dotace plán	čerpání v %
00000	příspěvek na provoz	27 452 100,00	27 452 100,00	100,00%
00101	příspěvek na odpisy	956 397,00	956 397,00	100,00%
00198	rozpouštění investiční dotace-účet 403	101 310,05	100 000,00	101,31%
00253	podpora služeb sociální prevence	183 428,91	185 350,00	98,96%
13013	Operační program Zaměstnanost	3 885 149,23	3 521 650,00	110,32%
13305	Neinvestiční nedávkové transfery podle zákona č. 108/2006 Sb., o sociálních službách (§ 101, § 102 a § 103)	11 026 000,00	11 026 000,00	100,00%
13351	Řešení naléhavých potřeb při zabezpečení provozu sociálních služeb zřízených a provozovaných obcemi	3 905 427,00	3 905 427,00	100,00%
Celkový součet		**47 509 812,19**	**47 146 924,00**	**100,77%**

Popis	Fond odměn 411	Fond KSP 412	Rezervní fond 413	Rezervní fond 414	Fond investic 416	Celkem
Sociální služby Karviná	698 285,41	120 776,07	5 257 276,94	909 824,91	3 937 300,27	10 923 463,60

Hospodaření Sociálních služeb Karviná skončilo za rok 2021 kladným výsledkem hospodaření ve výši 327,29 tis. Kč

Celkové náklady činily 55,91 mil. Kč, z toho náklady na hlavní činnost činí 55,91 mil. Kč a náklady na doplňkovou činnost 11 tis. Kč. Náklady organizace tvořily převážně mzdové prostředky včetně OON a odvodů z mezd částkou 43,96 mil. Kč, ostatní služby (nájemné, zpracování mezd, revize, poštovné, dovoz obědů, internet a telefonní poplatky, deratizace aj.) 4,32 mil. Kč, spotřeba materiálu 1,32 mil. Kč, spotřeba energie 2,10 mil. Kč, opravy a údržba 1,63 mil. Kč, odpisy majetku 1,11 mil. Kč, zákonné sociální náklady 681 tis. Kč, náklady z drobného dlouhodobého majetku 300 tis. Kč, spotřeba jiných neskladovaných dodávek 408 tis. Kč, ostatní náklady z činnosti 23 tis. Kč, jiné daně a poplatky 35 tis. Kč, daň silniční 18 tis. Kč, náklady na reprezentaci 13 tis. Kč, cestovné 6 tis. Kč.

Opravy většího charakteru:

název akce	profinancováno v Kč
Oprava anglického dvorku na ul. Sokolovská	527 029,69
Oprava chodníků-středisko služeb	382 580,23
Oprava přízemí budovy – ul. Sokolovská	136 440,94
Opravy automobilového vozového parku	227 398,47

Celkové výnosy představovaly částku 56,24 mil. Kč, z toho výnosy z hlavní činnosti 56,17 mil. Kč a výnosy z doplňkové činnosti 66 tis. Kč. Na výnosech se podílely vlastní výnosy částkou 8,21 mil. Kč, výnosy z pronájmu 111 tis. Kč a ostatní výnosy z činnosti 242 tis. Kč. Výnosy z prodeje DHM činily 156 tis. Kč.

Příspěvek od zřizovatele byl schválen usnesením Zastupitelstva města Karviné č. 391 ze dne 7. 12. 2020, a to na provoz ve výši 25 752 100,00 Kč a na odpisy ve výši 900 000,00 Kč.

Usnesením RM Karviné č. 2182 ze dne 17. 3. 2021 bylo schváleno zapojení 2. splátky dotace na financování služeb v projektu „Podpora služeb sociální prevence 3“ v rámci Operačního programu Zaměstnanost ve výši 3 707 000,00 Kč.

Usnesením RM Karviné č 2351 ze dne 26. 5. 2021 bylo schváleno zapojení dotace na úhradu mimořádné odměny zaměstnancům sociálních služeb za výkon profese při probíhající epidemii onemocnění COVID-19, vztahujícího se k období II. vlny epidemie ve výši 3 574 240,00 Kč.

Usnesením Rady města Karviné č. 2395 ze dne 9. 6. 2021 bylo schváleno zapojení dotace na financování běžných výdajů souvisejících s poskytováním základních druhů a forem sociálních služeb ve výši 6 267 600,00 Kč.

Usnesením Rady města Karviné č. 2471 ze dne 21. 7. 2021 bylo schváleno zapojení dotace na financování běžných výdajů souvisejících s poskytováním základních druhů a forem sociálních služeb ve výši 4 178 400,00 Kč.

Usnesením Rady města Karviné č. 2511 ze dne 25. 8. 2021 bylo schváleno zapojení dotace na sanaci vícenákladů a výpadků příjmů v sociálních službách v souvislosti s trvajícími dopady epidemie onemocnění COVID-19 ve výši 331 187,00 Kč.

Usnesením Rady města Karviné č. 2794 ze dne 1. 12. 2021 bylo schváleno navýšení příspěvku na odpisy ve výši 56 397,00 Kč.

Usnesením Rady města Karviné č. 2843 ze dne 15. 12. 2021 bylo schváleno:

- zapojení dotace na financování běžných výdajů souvisejících s poskytováním základních druhů a forem sociálních služeb ve výši 580 000,00 Kč,
- navýšení příspěvku na provoz ve výši 1 700 000,00 Kč.

Investiční akce:

název akce	profinancováno v Kč
Rekonstrukce elektroinstalace-přízemí budovy	241 395,00
Rozšíření datové sítě	235 937,90
Odkup vozidla Dacia Dokker	181 500,00
Zpracování projektové dokumentace na opravu střechy	108 500,00
Pořízení elektronického zabezpečovacího systému – Azylový dům	77 634,81

Popis	rok 2020	rok 2021	+ / -
Běžné účty	15 053 274,42	14 566 649,10	-486 625,32
Dlouhodobé závazky	400 000,00	38 421,86	-361 578,14
Dlouhodobý hmotný majetek	22 696 499,74	22 354 286,06	-342 213,68

Popis	rok 2020	rok 2021	+ / -
Dlouhodobý nehmotný majetek	200 531,40	93 887,40	-106 644,00
Dlouhodobý neodepisovaný majetek	2 778 385,00	2 778 385,00	0,00
Fondy	9 641 081,34	10 923 463,60	1 282 382,26
Jmění	24 265 950,33	23 947 926,51	-318 023,82
Krátkodobé pohledávky	2 387 405,00	1 880 517,97	-506 887,03
Krátkodobé závazky	5 374 673,09	4 996 177,32	-378 495,77
Materiál	17 039,92	15 865,29	-1 174,63
Pokladna a ceniny	129 057,00	105 161,00	-23 896,00
Pořizovaný dlouhodobý majetek	0,00	0,00	0,00
Transfery	1 521 333,03	1 420 022,98	-101 310,05
Upravující položky	141 450,00	141 450,00	0,00
Výsledek hospodaření	0,00	0,00	0,00
Výsledek hospodaření minulých let	0,00	0,00	0,00

Výše uvedená tabulka obsahuje vybrané informace o vývoji majetku a závazcích účetní jednotky. U majetkových položek, dlouhodobých závazků, krátkodobých pohledávek a závazků došlo v roce 2021 ke snížení oproti roku 2020. U Fondů došlo k navýšení stavu z důvodu nízkého čerpání.

STŘEDISKO VOLNÉHO ČASU JUVENTUS, KARVINÁ

SU	Popis	Hlavní činnost	Hospodářská činnost	Konečný stav	Upravený PNV	Plnění upraveného PNV v %
501	Spotřeba materiálu	1 095 492,35	16,00	1 095 508,35	1 237 565,30	88,52
502	Spotřeba energie	1 494 397,81	33 065,00	1 527 462,81	1 685 467,35	90,63
503	Spotřeba jiných nesklad. dodávek	51 195,09	0,00	51 195,09	62 000,00	82,57
511	Opravy a udržování	269 522,65	1 337,00	270 859,65	299 544,65	90,42
512	Cestovné	18 441,00	0,00	18 441,00	35 676,00	51,69
518	Ostatní služby	1 753 735,38	123,00	1 753 858,38	1 835 929,00	95,53
521	Mzdové náklady	9 136 238,00	2 841,00	9 139 079,00	9 916 851,00	92,16
524	Zákonné sociální pojištění	2 790 850,00	961,00	2 791 811,00	2 809 432,00	99,37
525	Jiné sociální pojištění	32 123,00	0,00	32 123,00	38 766,00	82,86
527	Zákonné sociální náklady	168 011,88	56,82	168 068,70	171 109,00	98,22
528	Jiné sociální náklady	220 277,00	0,00	220 277,00	247 082,00	89,15
538	Jiné daně a poplatky	2 100,00	0,00	2 100,00	0,00	0,00
542	Jiné pokuty a penále	0,00	0,00	0,00	1 000,00	0,00
547	Manka a škody	0,00	0,00	0,00	1 000,00	0,00
551	Odpisy dlouhodobého majetku	797 457,40	5 042,00	802 499,40	802 499,00	100,00
558	Náklady z drobného DM	358 924,70	0,00	358 924,70	398 788,70	90,00
591	Daň z příjmů	0,00	0,00	0,00	20 000,00	0,00
5	**NÁKLADY**	**18 188 766,26**	**43 441,82**	**18 232 208,08**	**19 562 710,00**	**93,20**
602	Výnosy z prodeje služeb	2 865 112,00	40 047,00	2 905 159,00	3 730 000,00	77,89

SU	Popis	Hlavní činnost	Hospodářská činnost	Konečný stav	Upravený PNV	Plnění upraveného PNV v %
603	Výnosy z pronájmu	0,00	59 081,00	59 081,00	70 000,00	84,40
648	Čerpání fondů	199 486,00	0,00	199 486,00	330 000,00	60,45
649	Ostatní výnosy z činnosti	160 675,00	0,00	160 675,00	133 163,00	120,66
672	Výnosy míst. instit z transferů	15 262 805,40	0,00	15 262 805,40	15 299 547,00	99,76
6	**VÝNOSY**	**18 488 078,40**	**99 128,00**	**18 587 206,40**	**19 562 710,00**	**95,01**
	VÝNOSY - NÁKLADY	**299 312,14**	**55 686,18**	**354 998,32**	**0,00**	

ÚZ	Popis	příspěvky a dotace skutečnost	příspěvky a dotace plán	čerpání v %
00000	příspěvek na provoz	5 059 000,00	5 059 000,00	100,00%
00101	příspěvek na odpisy	797 457,40	798 499,00	99,87%
00109	dotace od ostatních měst a obcí	50 000,00	50 000,00	100,00%
00133	okresní a krajská kola soutěží typu A a B vyhlášných MŠMT	116 000,00	116 000,00	100,00%
33166	Soutěže	114 400,00	150 100,00	76,22%
33353	Přímé náklady na vzdělávání	9 125 948,00	9 125 948,00	100,00%
Celkový součet		**15 262 805,40**	**15 299 547,00**	**99,76%**

Popis	Fond odměn 411	Fond KSP 412	Rezervní fond 413	Rezervní fond 414	Fond investic 416	Celkem
Středisko volného času JUVENTUS	40 437,00	66 502,82	810 680,99	100 000,00	1 583 620,40	2 601 241,21

Hospodaření Střediska volného času Juventus skončilo za rok 2021 kladným výsledkem hospodaření ve výši 355,00 tis. Kč.

Celkové náklady činily 18,23 mil. Kč, z toho náklady na hlavní činnost činí 18,19 mil. Kč a náklady na doplňkovou činnost 43 tis. Kč. Náklady organizace tvořily převážně mzdové prostředky včetně OON a odvodů z mezd částkou 11,96 mil. Kč, ostatní služby (revize, zpracování mezd, nájemné, praní prádla, registrace pro zájmové kroužky, dopravné, servis dopravních prostředků, ubytování a strava na letních táborech, strava na příměstských táborech) - 1,75 mil. Kč, spotřeba materiálu 1,09 mil. Kč, spotřeba energie 1,53 mil. Kč, opravy a údržba 271 tis. Kč, odpisy majetku 803 tis. Kč, náklady z drobného dlouhodobého majetku 359 tis. Kč, jiné sociální náklady 220 tis. Kč, zákonné sociální náklady 168 tis. Kč. Zbylou část nákladů tvořila spotřeba jiných neskladovaných dodávek 51 tis., cestovné 18 tis. Kč, jiné daně a poplatky 2 tis. Kč.

Opravy většího charakteru:

název akce	profinancováno v Kč
Oprava vnitřních dveří a zárubní přírodovědná stanice	125 766,00
Malování hlavní budovy	72 500,00
Oprava obložení, chodba, kavárnička	25 500,00

Celkové výnosy představovaly částku 18,59 mil. Kč, z toho výnosy z hlavní činnosti činily 18,49 mil. Kč a doplňkové činnosti 99 tis. Kč. Největší část tvořily vlastní výnosy ve výši 2,91 mil. Kč a výnosy z pronájmu 59 tis. Kč. Čerpání fondů představovalo použití fondu rezervního – dary ve výši 199 tis. Kč. Ostatní výnosy z činnosti představovaly částku 161 tis. Kč.

Příspěvek od zřizovatele byl schválen usnesením Zastupitelstva města Karviné č. 391 ze dne 7. 12. 2020, a to na provoz ve výši 5 819 000,00 Kč a na odpisy ve výši 798 499,00 Kč.

Usnesením Rady města Karviné č. 2395 ze dne 9. 6. 2021 bylo schváleno zapojení dotace na úhradu nákladů, které souvisí s organizací okresních kol soutěží typu A a B vyhlášených MŠMT ČR pro rok 2021 ve výši 116 000,00 Kč.

Usnesením Rady města Karviné č. 2459 ze dne 23. 6. 2021 bylo schváleno zapojení dotace na projekt „Zajištění předmětových soutěží v okrese Karviná v rámci programu Podpora okresních a krajských kol soutěží a přehlídek v zájmovém vzdělávání distanční formou v roce 2021“ ve výši 127 800,00 Kč.

Část dotace ve výši 23 000,00 Kč organizace nevyčerpala a vrátila do rozpočtu Moravskoslezského kraje.

Usnesením Rady města Karviné č. 2841 ze dne 15. 12. 2021 bylo rozhodnuto upravit vztah rozpočtu k rozpočtu zřizovatele a to snížením příspěvku na provoz o částku 760 000,00 Kč z důvodu situace spojené s epidemií COVID-19.

Usnesením Rady města Karviné č. 2843 ze dne 15. 12.2021 bylo schváleno zapojení peněžního daru od České spořitelny, a.s. na projekt Celoroční sportovní soutěže žáků základních škol pod názvem Pohár primátora ve výši 100 000,00 Kč.

Usnesením Rady města Karviné č. 2913 ze dne 12. 1. 2022 bylo schváleno zapojení dotace na realizaci projektu „Zajištění okresních kol předmětových soutěží od 1. 9 - 31. 12. 2021 ve výši 22 300,00 Kč.

V roce 2021 nebyly provedeny žádné akce investičního charakteru.

Popis	rok 2020	rok 2021	+ / -
Běžné účty	2 559 692,63	4 431 152,75	1 871 460,12
Dlouhodobý hmotný majetek	13 846 047,14	13 043 547,74	-802 499,40
Dlouhodobý neodepisovaný majetek	2 206 351,00	2 206 351,00	0,00
Fondy	812 439,12	2 601 241,21	1 788 802,09
Jmění	16 052 398,14	15 249 898,74	-802 499,40
Krátkodobé pohledávky	97 484,20	317 422,05	219 937,85
Krátkodobé závazky	1 054 712,95	1 818 609,31	763 896,36
Materiál	2 426,23	4 561,04	2 134,81
Pokladna a ceniny	58 667,00	21 713,00	-36 954,00
Výsledek hospodaření	0,00	0,00	0,00

Výše uvedená tabulka zobrazuje vybrané informace o majetku a závazcích vybrané účetní jednotky.

V porovnání s rokem 2020 došlo na účtech - dlouhodobý hmotný majetek, jmění, pokladna a ceniny ke snížení. Ostatní položky vykazovaly navýšení.

VIII. HOSPODAŘENÍ SPOLEČNOSTÍ ZALOŽENÝCH MĚSTEM

V souladu s § 17 odst. 2 zákona č. 250/2000 Sb., o rozpočtových pravidlech územních rozpočtů, ve znění pozdějších předpisů, uvádíme údaje o hospodaření za rok 2021 společností založených statutárním městem Karviná.

Vývoj výsledku hospodaření
(v tis. Kč)

Název subjektu	Náklady	Výnosy / z toho dotace z města	VH	VH min. období
STaRS Karviná, s.r.o. **IČ: 25857444**	41 450	42 848/29 000	1 398	-5 500
Technické služby Karviná, a.s. **IČ: 65138082**	144 647	148 354/0	3 707	2 331

Vývoj majetku
(v tis. Kč)

Název subjektu	Stálá aktiva	Oběžná aktiva	Vlastní kapitál / VH běžný rok	Cizí zdroje
STaRS Karviná, s.r.o. **IČ: 25857444**	511 311	159 635	211 877/1 398	299 200
Technické služby Karviná, a.s. **IČ: 65138082**	62 785	51 372	86 413/3 707	28 230

Údaje společností STaRS Karviná, s.r.o. a Technické služby Karviná, a.s. jsou auditované.

Ekonomické výsledky jsou projednány samostatně na valných hromadách výše uvedených společností.

IX. INVENTARIZACE MAJETKU A ZÁVAZKŮ

V souladu s ustanoveními zákona č. 563/1991 Sb., o účetnictví, vyhláškou č. 410/2009 Sb., vyhláškou č. 270/2010 Sb. a Směrnicí k inventarizaci majetku a závazků byla provedena inventarizace veškerého majetku a závazků statutárního města Karviné ke dni řádné účetní závěrky k 31. 12. 2021.

Pro řízení inventur, koordinaci a kontrolu dílčích inventarizačních komisí, projednávání výsledků inventur a zpracování návrhů na řešení inventarizačních rozdílů byla Radou města Karviná jmenována Ústřední inventarizační komise.

Nebyly zjištěny žádné inventarizační rozdíly, skutečné stavy majetku a závazků odpovídaly stavům účetním.

Účetní stavy majetku a závazků

Název inventarizační položky	účetní stav k 31.12.2020	obrat MD	obrat DAL	účetní stav k 31.12.2021
účet 013 - Software	36 090 454,76	3 951 605,90	2 285 473,00	37 756 587,66
účet 014 - Ocenitelná práva	69 696,00	0,00	69 696,00	0,00
účet 018 - Drobný dlouhodobý nehmotný majetek	7 303 204,90	168 716,24	137 022,00	7 334 899,14
účet 019 - Ostatní dlouhodobý nehmotný majetek	9 981 469,80	0,00	0,00	9 981 469,80
účet 021 - Stavby	4 646 013 521,69	287 513 003,00	41 806 308,47	4 891 720 216,22
účet 022 - Samostatné hmotné movité věci a soubory hmotných movitých věcí	167 183 291,99	12 018 640,51	16 604 787,24	162 597 145,26
účet 028 - Drobný dlouhodobý hmotný majetek	142 374 377,19	15 544 246,10	8 306 978,57	149 611 644,72
účet 029 - Ostatní dlouhodobý hmotný majetek	649 592,50	0,00	0,00	649 592,50
účet 031 - Pozemky	291 670 334,57	962 299,56	129 210,52	292 503 423,61
účet 032 - Kulturní předměty	23 626 996,70	95 000,00	0,00	23 721 996,70
účet 036 - Dlouhodobý hmotný majetek určený k prodeji	2 038 800,00	216 200,00	216 200,00	2 038 800,00
účet 041 - Nedokončený dlouhodobý nehmotný majetek	0,00	3 951 605,90	3 951 605,90	0,00
účet 042 - Nedokončený dlouhodobý hmotný majetek	107 511 255,20	176 251 326,80	159 093 525,02	124 669 056,98
účet 052 - Poskytnuté zálohy na dlouhodobý hmotný majetek	150 250,00	231 617,99	286 271,00	95 596,99
účet 061 - Majetkové účasti v osobách s rozhodujícím vlivem	298 128 341,70	1 448 126,90	5 526 883,24	294 049 585,36
účet 069 - Ostatní dlouhodobý finanční majetek	1 146 700,00	0,00	0,00	1 146 700,00
účet 073 - Oprávky k software	-26 729 666,26	2 285 473,00	3 092 308,00	-27 536 501,26
účet 074 - Oprávky k ocenitelným právům	-69 696,00	69 696,00	0,00	0,00

Název inventarizační položky	účetní stav k 31.12.2020	obrat MD	obrat DAL	účetní stav k 31.12.2021
účet 078 - Oprávky k drobnému dlouhodobému nehmotnému majetku	-7 303 204,90	137 022,00	168 716,24	-7 334 899,14
účet 079 - Oprávky k ostatnímu dlouhodobému nehmotnému majetku	-8 582 023,80	0,00	73 380,00	-8 655 403,80
účet 081 - Oprávky ke stavbám	-975 112 880,05	26 398 137,50	153 230 288,34	-1 101 945 030,89
účet 082 - Oprávky k samostatným hmotným movitým věcem a souborům	-98 709 876,93	16 018 231,57	20 979 029,35	-103 670 674,71
účet 088 - Oprávky k drobnému dlouhodobému hmotnému majetku	-142 374 377,19	8 295 834,67	15 533 102,20	-149 611 644,72
účet 089 - Oprávky k ostatnímu dlouhodobému hmotnému majetku	-39 673,00	0,00	14 004,00	-53 677,00
účet 112 - Materiál na skladě	2 299 462,22	2 398 942,79	2 275 536,88	2 422 868,13
účet 132 - Zboží na skladě	1 302 853,00	1 306 496,20	1 302 853,00	1 306 496,20
účet 139 - Ostatní zásoby	989 373,11	620 988,27	989 373,11	620 988,27
účet 149 - Opravné položky k ostatním dlouhodobým pohledávkám	-275 906,70	3 808,75	0,00	-272 097,95
účet 192 - Opravné položky k jiným pohledávkám z hlavní činnosti	-78 588 272,83	1 341 263,41	1 956 198,89	-79 203 208,31
účet 194 - Opravné položky k odběratelům	-16 260 626,71	451 309,41	264 710,62	-16 074 027,92
účet 199 - Opravné položky k ostatním krátkodobým pohledávkám	-181 375,90	65 941,42	0,00	-115 434,48
účet 231 - Základní běžný účet ÚSC	1 059 079 041,30	8 996 402 494,31	8 925 748 140,95	1 129 733 394,66
účet 236 - Běžné účty fondů ÚSC	3 953 305,87	13 891 169,55	15 323 710,58	2 520 764,84
účet 244 - Termínované vklady krátkodobé	1 000 000,00	0,00	0,00	1 000 000,00
účet 245 - Jiné běžné účty	32 345 276,39	26 009 349,44	21 336 161,96	37 018 463,87
účet 261 - Pokladna	301,68	19 268 457,77	19 268 422,10	337,35
účet 262 - Peníze na cestě	0,00	6 129 855 150,97	6 129 855 150,97	0,00
účet 263 - Ceniny	251 160,00	1 840 500,00	1 891 160,00	200 500,00
účet 311 - Odběratelé	60 345 042,95	103 050 959,71	144 063 275,27	19 332 727,39
účet 314 - Krátkodobé poskytnuté zálohy	6 552 193,24	37 351 552,46	36 528 403,53	7 375 342,17
účet 315 - Jiné pohledávky z hlavní činnosti	96 838 575,29	22 591 890,02	21 798 151,31	97 632 314,00
účet 316 - Poskytnuté návratné finanční výpomoci krátkodobé	1 280 000,00	120 000,00	1 400 000,00	0,00
účet 321 - Dodavatelé	-16 312 012,37	539 122 193,40	526 057 320,86	-3 247 139,83
účet 324 - Krátkodobé přijaté zálohy	-18 160 160,04	18 229 132,04	17 883 354,04	-17 814 382,04
účet 325 - Závazky z dělené správy	-32 000,00	238 000,00	221 000,00	-15 000,00

Název inventarizační položky	účetní stav k 31.12.2020	obrat MD	obrat DAL	účetní stav k 31.12.2021
účet 331 - Zaměstnanci	-11 479 187,00	194 782 707,00	195 390 872,00	-12 087 352,00
účet 333 - Jiné závazky vůči zaměstnancům	-919 244,00	12 859 903,43	11 992 281,43	-51 622,00
účet 335 - Pohledávky za zaměstnanci	0,00	1 004 234,00	1 004 234,00	0,00
účet 336 - Sociální zabezpečení	-4 579 850,00	58 895 536,00	58 755 400,00	-4 439 714,00
účet 337 - Zdravotní pojištění	-1 997 338,00	25 627 675,00	25 581 804,00	-1 951 467,00
účet 341 - Daň z příjmů	0,00	14 696 350,00	14 696 350,00	0,00
účet 342 - Ostatní daně, poplatky a jiná peněžitá plnění	-2 040 392,00	15 789 362,00	14 913 584,00	-1 164 614,00
účet 343 - Daň z přidané hodnoty	-1 050 818,00	50 108 527,54	58 700 095,54	-9 642 386,00
účet 344 - Pohledávky za osobami mimo vybrané vládní instituce	7 753 096,35	8 819 864,06	10 853 960,41	5 719 000,00
účet 345 - Závazky k osobám mimo vybrané vládní instituce	0,00	122 209 901,70	125 059 901,70	-2 850 000,00
účet 346 - Pohledávky za vybranými ústředními vládními institucemi	0,00	116 302 400,67	116 302 400,67	0,00
účet 347 - Závazky k vybraným ústředním vládním institucím	0,00	140 000,00	140 000,00	0,00
účet 348 - Pohledávky za vybrané místní vládní instituce	18 000,00	10 432 015,00	10 450 015,00	0,00
účet 349 - Závazky k vybraným místním vládním institucím	-1 475 000,00	196 496 346,02	195 398 579,02	-377 233,00
účet 373 - Poskytnuté zálohy na transfery	60 115 148,32	78 880 519,00	86 153 635,64	52 842 031,68
účet 374 - Přijaté zálohy na transfery	-25 560 461,28	47 024 807,66	28 286 129,34	-6 821 782,96
účet 375 - Krátkodobé zprostředkování transferů	0,00	34 090 871,07	34 090 871,07	0,00
účet 377 - Ostatní krátkodobé pohledávky	11 898 735,97	1 621 713 933,86	1 621 919 884,36	11 692 785,47
účet 378 - Ostatní krátkodobé závazky	-12 386 058,32	29 195 813,61	30 282 326,46	-13 472 571,17
účet 381 - Náklady příštích období	2 044 137,04	3 092 859,77	1 789 612,23	3 347 384,58
účet 383 - Výdaje příštích období	0,00	0,00	17 292 703,62	-17 292 703,62
účet 385 - Příjmy příštích období	18 547,80	586 349,68	18 547,80	586 349,68
účet 388 - Dohadné účty aktivní	47 654 979,03	67 167 634,15	29 125 534,99	85 697 078,19
účet 389 - Dohadné účty pasivní	-119 985 428,70	127 339 806,14	253 989 254,96	-246 634 877,52
účet 395 - Vnitřní zúčtování	0,00	41 850 795,29	41 850 795,29	0,00
účet 401 - Jmění účetní jednotky	-3 848 753 381,02	18 795 794,97	96 158 191,05	-3 926 115 777,10
účet 403 - Transfery na pořízení dlouhodobého majetku	-1 018 162 830,00	41 027 344,28	44 790 582,83	-1 021 926 068,55

Název inventarizační položky	účetní stav k 31.12.2020	obrat MD	obrat DAL	účetní stav k 31.12.2021
účet 406 - Oceňovací rozdíly při prvotním použití metody	836 523 535,87	0,00	0,00	836 523 535,87
účet 407 - Jiné oceňovací rozdíly	-47 425 763,96	6 455 033,24	2 376 276,90	-43 347 007,62
účet 408 - Opravy předcházejících účetních období	-2 676 361,31	0,00	0,00	-2 676 361,31
účet 419 - Ostatní fondy	-681 226,37	13 851 882,28	13 887 941,05	-717 285,14
účet 431 - Výsledek hospodaření ve schvalovacím řízení	-147 305 268,64	147 305 268,64	0,00	0,00
účet 432 - Výsledek hospodaření předcházejících účetních období	-1 601 931 933,98	0,00	147 305 268,64	-1 749 237 202,62
účet 441 - Rezervy	-20 316 510,65	30 250,00	3 600 000,00	-23 886 260,65
účet 455 - Dlouhodobé přijaté zálohy	-15 912 439,59	0,00	744 840,00	-16 657 279,59
účet 459 - Ostatní dlouhodobé závazky	-194 999,36	135 709,36	35 301,75	-94 591,75
účet 465 - Dlouhodobé poskytnuté zálohy	5 862 427,34	1 387 278,00	2 698 856,00	4 550 849,34
účet 469 - Ostatní dlouhodobé pohledávky	10 275 906,70	0,00	2 003 808,75	8 272 097,95
účet 471 - Dlouhodobé poskytnuté zálohy na transfery	312 751 664,00	29 681 332,00	32 531 664,00	309 901 332,00
účet 472 - Dlouhodobé přijaté zálohy na transfery	-21 524 805,61	6 609 027,44	29 573 269,85	-44 489 048,02
účet 493 - Výsledek hospodaření běžného účetního období	0,00	45 308 971,09	0,00	45 308 971,09
účet 901 - Jiný drobný dlouhodobý nehmotný majetek	41 590,00	0,00	0,00	41 590,00
účet 902 - Jiný drobný dlouhodobý hmotný majetek	4 955 959,92	377,00	293 083,82	4 663 253,10
účet 909 - Ostatní majetek	1 765 134 920,80	-85 723 477,00	0,00	1 679 411 443,80
účet 913 - Krátkodobé podmíněné pohledávky ze zahraničních transferů	75 059,92	0,00	75 059,92	0,00
účet 915 - Ostatní krátkodobé podmíněné pohledávky z transferů	1 302 000,00	7 550 540,00	7 923 140,00	929 400,00
účet 916 - Ostatní krátkodobé podmíněné závazky z transferů	-300 784 886,00	286 089 321,00	412 509 350,00	-427 204 915,00
účet 933 - Krátkodobé podmíněné pohledávky z jiných smluv	511 000,00	0,00	511 000,00	0,00
účet 934 - Dlouhodobé podmíněné pohledávky z jiných smluv	20 720 812,87	0,00	6 199 000,00	14 521 812,87
účet 947 - Krátkodobé podmíněné pohledávky ze	587 335,00	0,00	0,00	587 335,00
účet 948 - Dlouhodobé podmíněné pohledávky ze soudních sporů, správních a jiných řízení	965 411,00	0,00	0,00	965 411,00
účet 953 - Dlouhodobé podmíněné pohledávky ze zahraničních transferů	1 166 031,51	4 387 227,97	1 156 676,74	4 396 582,74
účet 955 - Ostatní dlouhodobé podmíněné pohledávky z transferů	93 554 761,76	3 550 873,40	56 683 314,51	40 422 320,65
účet 961 - Krátkodobé podmíněné závazky z operativního leasingu	-410 916,00	410 916,00	239 237,52	-239 237,52

Název inventarizační položky	účetní stav k 31.12.2020	obrat MD	obrat DAL	účetní stav k 31.12.2021
účet 962 - Dlouhodobé podmíněné závazky z operativního leasingu	-239 237,52	0,00	-239 237,52	0,00
účet 966 - Dlouhodobé podmíněné závazky z důvodu užívání cizího majetku na základě smlouvy o výpůjčce	-88 908 961,40	0,00	29 464 900,00	-118 373 861,40
účet 992 - Ostatní dlouhodobá podmíněná aktiva	203 298,28	0,00	0,00	203 298,28
účet 999 - Vyrovnávací účet k podrozvahovým účtům	-1 498 874 180,14	514 775 147,99	216 225 401,37	-1 200 324 433,52

Níže je uveden komentář k účtům, u kterých byl obrat větší než 10 mil. Kč.

Účet 021 - Stavby

Zvýšení hodnoty:
- Zařazení majetku – bezúplatné nabytí budovy polikliniky od Moravskoslezského kraje 139 725 tis. Kč
- Zařazení majetku – Sportoviště Leonovova 81 742 tis. Kč
- Zařazení majetku – technické zhodnocení bytového domu čp. 871 13 840 tis. Kč

Snížení hodnoty:
- Vyřazení majetku – demolice Kosmos 21 160 tis. Kč
- Vyřazení majetku – prodej bytových jednotek 4 450 tis. Kč

Účet 022 – Samostatné hmotné movité věci a soubory hmotných movitých věcí

Zvýšení hodnoty:
- Zařazení majetku – policejní mobilní služebna 3 469 tis. Kč

Snížení hodnoty:
- Vyřazení majetku 16 605 tis. Kč

Účet 028 – Drobný dlouhodobý majetek

Zvýšení hodnoty:
- Nákup drobného dlouhodobého majetku např. v rámci dotačních titulů (Rekonstrukce odborných učeben příspěvkových organizací, Modernizace zahrad příspěvkových organizací)

Účet 042 – Nedokončený dlouhodobý majetek

Zvýšení hodnoty:
- Realizace stavby Rekonstrukce domů čp. 33-35 v hodnotě 33 529 tis. Kč
- Realizace akce sportovní areál ul. Leonovova 53 500 tis. Kč

Snížení hodnoty:
- Zařazení do majetku – Sportovní areál ul. Leonovova 83 507 tis. Kč
- Zařazení do majetku – technické zhodnocení bytového domu čp. 871 12 24 tis. Kč
- Zařazení do majetku – střecha MPK 7 453 tis. Kč

Účet 081 – Oprávky ke stavbám

- Jedná se o odpisy majetku – staveb
- Snížení hodnoty – prodej bytových jednotek
- Snížení hodnoty – vyřazení majetku – demolice Kosmos 21 073 tis. Kč

Účet 082 – Oprávky k samostatným hmotným movitým věcem a souborům

- Jedná se o odpisy majetku
- Snížení hodnoty – vyřazení majetku nebo bezúplatný převod majetku na příspěvkové organizace

Účet 088 – Oprávky k drobnému dlouhodobému hmotnému majetku

- Pořízení drobného majetku – při pořízení je účtován jednorázový odpis v celé výši

Účet 231 – Základní běžný účet ÚSC

- Úhrady závazků, transferů, převody mezi účty a pokladnami, příjmy z pohledávek, příjmy transferů, záloh na transfery apod. – jedná se o běžné účty Statutárního města Karviná

Účet 236 – Běžné účty fondů ÚSC

- Jedná se o běžný účet sociálního fondu Statutárního města Karviné a běžný účet sociálního fondu Městské policie Karviné – příjem přídělů do sociálního fondu pro rok 2021, příjmy z úroků a vratky příspěvků na penzijní připojištění
- Úhrady výdajů ze sociálního fondu (benefity, příspěvky na penzijní připojištění, stravenky a unišeky u MPK apod.)

Účet 245 – jiné běžné účty

- Jedná se o depozitní účty – zejména obraty na depozitním účtů klientů zbavených svéprávnosti, na běžném depozitním účtu potom o úhrady pojistných plnění a jejich přeposílání na příspěvkové organizace, složené jistoty v rámci veřejných zakázek apod.

Účet 261 – Pokladna

- Příjmy v hotovosti na pokladnách Statutárního města Karviné a odvody příjmů na běžné účty Statutárního města Karviné

Účet 262 – Peníze na cestě

- Jedná se o převody mezi bankovními účty města, převody mezi pokladnami a bankovními účty SMK

Účet 311 – Odběratelé

Zvýšení hodnoty:
- Předpisy faktur vydaných, nájmů bytového fondu apod.

Snížení hodnoty:
- Úhrady předpisů např. uhrazení doplatku faktury vystavené v roce 2020 od OKD, a.s. ve výši 40 756 tis. Kč

Účet 314 – Krátkodobé poskytnuté zálohy

- Evidence a zúčtování záloh – zejména na energie (elektřina, teplo) a energie pro bytový fond

Účet 315 – Jiné pohledávky z hlavní činnosti

- Pohledávky z hlavní činnosti – předpis ve výši 22 235 tis. Kč, úhrady, případně odpis pohledávek ve výši 20 900 tis. Kč

Účet 321 – Dodavatelé

- Faktury došlé v rámci investic ve výši 149 958 tis. Kč, uhrazeno 155 978 tis. Kč
- Faktury došlé neinvestiční ve výši 376 099 tis. Kč, uhrazeno 383 145 tis. Kč

Účet 324 – Krátkodobé přijaté zálohy

- Zálohy rok 2021 bytový fond 15 526 tis. Kč – bude vyúčtováno v roce 2022, zároveň provedeno vyúčtování záloh na služby roku 2020

Účet 331 – Zaměstnanci

- Předpis a výplata mezd

Účet 333 – Jiné závazky vůči zaměstnancům

- Zejména předpis a nabití benefitů zaměstnanců Magistrátu města Karviné – předpis ve výši 11 410 tis. Kč, nabití a časové rozlišení nákladů ve výši 12 294 tis. Kč

Účet 336 – Sociální zabezpečení

- Předpis a úhrada sociálního pojištění

Účet 337 – zdravotní pojištění

- Předpis a úhrada zdravotního pojištění

Účet 341 – Daň z příjmů

- Předpis, úhrada, zúčtování dohadné položky k dani z příjmů právnických osob za Statutární město Karviná

Účet 342 – Ostatní daně, poplatky a jiná peněžitá plnění

- Předpis a úhrada daně z příjmů za zaměstnance
- Předpis a úhrada silniční daně

Účet 343 – Daň z přidané hodnoty

- Daň z přidané hodnoty na vstupech a výstupech u plnění, kde si město nárokuje nebo odvádí DPH

Účet 344 – Pohledávky za osobami mimo vybrané vládní instituce

- Prominutí pohledávky za porušení rozpočtové kázně ve výši 6 452 tis. Kč

Účet 345 – závazky k osobám mimo vybrané vládní instituce

- Poskytnutí transferů ve výši 122 210 tis. Kč
- Vyúčtování transferů ve výši 125 060 tis. Kč

Účet 346 – Pohledávky za vybranými ústředními vládními institucemi

- Souhrnný dotační vztah – předpis příspěvku na výkon státní správy 53 819 tis. – následně postupný příjem příspěvku

Účet 348 – Pohledávky za vybrané místní vládní instituce

- Předpis odvodu z investičního Fondu příspěvkových organizací a jeho příjem – 10 345 tis. Kč

Účet 349 – Závazky k vybraným místním vládním institucím

- Předpis pro rok 2021 v hodnotě 195 496 tis. Kč (zejména příspěvky příspěvkových organizací)
- Postupné platby nebo vyúčtování transferů 196 496 tis. Kč

Účet 373 – Poskytnuté zálohy na transfery

- Poskytnuté zálohy na transfery ve výši 78 881 tis. Kč
- Zúčtování záloh na transfery ve výši 86 154 tis. Kč

Účet 374 – Přijaté zálohy na transfery

- Vyúčtování přijatých dotací ve výši 46 991 tis. Kč zejména:
  Dotace na pokrytí výdajů na činnosti vykonávané obcí s rozšířenou působností v agendě sociálně-právní ochrany dětí 26 101 tis. Kč
  Dotace na výkon sociální práce 12 331 tis. Kč
- Příjem záloh na dotace a zaúčtování kurzových rozdílů ve výši 28 314 tis. Kč zejména:
  Dotace z Ministerstva práce a sociálních věci ČR na pokrytí výdajů na činnost v agendě sociálně-právní ochrany dětí 13 209 tis. Kč
  Dotace na výkon sociální práce 6 965 tis. Kč

Účet 375 – Krátkodobé zprostředkování transferů

- Přeposílání poskytnutých transferů, záloh na transfery, případně vratek od poskytovatelů transferů (např. kraj, ministerstva) na zřízené příspěvkové organizace a zpět

Účet 377 – Ostatní krátkodobé pohledávky

- Nevyúčtované služby roku 2021 bytový fond – vyúčtováno bude nájemcům v roce 2022 – 9 809 tis. Kč
- Zaúčtování terminovaného vkladu – krátkodobé zhodnocení finančních prostředků formou dealingu ve výši 1 600 000 tis. Kč
- Vyúčtování služeb roku 2020 bytový fond nájemcům ve výši 13 582 tis. Kč

Účet 378 – Ostatní krátkodobé závazky

- Jedná se zejména o transakce na depozitních účtech města např. složené kauce k veřejným zakázkám a následné vratky, složené kauce k volbám do Senátu a následné vratky, účtování Odboru sociálního – klienti zbaveni svéprávnosti a nezletilí

Účet 383 – Výdaje příštích období

- Z důvodu přechodu na nový EIS byly náklady z faktur došlých v roce 2022, které patřily do účetního období roku 2021, zúčtovány přes časové rozlišení

Účet 388 – Dohadné účty aktivní

- Rozpouštění dohadných položek vytvořených v roce 2020 např. na energie, pojistné plnění apod. 3 704 tis. Kč
- Zaúčtování dohadných položek pro rok 2021 3 933 tis. Kč
- Zaúčtování dohadných položek – na projekty investiční dotace 43 442 tis. Kč
- Rozpouštění dohadných položek – vyúčtování neinvestičních dotací 21 946 tis. Kč
- Zaúčtování dohadných položek – na projekty neinvestiční dotace 19 793 tis. Kč

Účet 389 – Dohadné účty pasivní

- Zaúčtování dohadu na poskytnuté dotace ve výši poskytnutých záloh 220 029 tis. Kč
- Zaúčtování dohadného účtu pasivního na skutečné investiční náklady za rok 2021 ve výši 139 291 tis. Kč u zálohy na transfer poskytnuté společnosti STaRS Karviná (krytý bazén)
- Vyúčtování poskytnutých dotací, na které byl v roce 2020 zaúčtován dohad 91 009 tis. Kč
- Zaúčtování daně z příjmů právnických osob za rok 2020 16 644 tis. Kč
- Zaúčtování dohadné položky k dani z příjmů právnických osob za rok 2021 15 981 tis. Kč

Účet 395 – Vnitřní zúčtování

- Vypořádání účtování úhrad v rámci Bytového fondu ve výši 16 766 tis. Kč
- Vyrovnání proúčtování např. daňových dokladů (DPH) ve výši 22 239 tis. Kč

Účet 401 – Jmění účetní jednotky

- Bezúplatné nabytí budovy Polikliniky 83 538 tis. Kč
- Předpis příspěvku do fondu investic příspěvkových organizací 15 825 tis. Kč.
- Předpis nařízeného odvodu z fondu investic do rozpočtu zřizovatele 10 345 tis. Kč
- Bezúplatné předání majetku na příspěvkové organizace 2 971 tis. Kč

Účet 403 – Transfery na pořízení dlouhodobého majetku

- Rozpouštění dotací do výnosů ve výši 28 404 tis. Kč

- Zaúčtování aktivního dohadu na uznatelné náklady k projektům 45 142 tis. Kč
- Bezúplatné předání majetku na příspěvkové organizace 12 975 tis. Kč

Účet 419 – Ostatní fondy

- Tvorba a příděly Sociálního fondu

Účet 431 – Výsledek hospodaření ve schvalovacím řízení

- Převod výsledku hospodaření minulého období ve výši 147 305 tis. Kč po schválení účetní závěrky roku 2020

Účet 432 – Výsledek hospodaření předcházejících účetních období

- Převod výsledku hospodaření minulého období ve výši 147 305 tis. Kč

Účet 471 – Dlouhodobé poskytnuté zálohy na transfery

- Poskytnuté transfery včetně záloh na transfery v hodnotě 29 681 tis. Kč např.:
  Zajištění dopravní obslužnosti – městská autobusová doprava 6 151 tis. Kč
  MFK Karviná, a.s. 9 000 tis. Kč
  MFK, spolek 4 350 tis. Kč
  Handball Marketing 4 000 tis. Kč
  HCB Karviná 4 000 tis. Kč
- Zároveň vyúčtování transferů ve výši 32 532 tis. Kč

Účet 472 – Dlouhodobé přijaté zálohy na transfery

- Příjem zálohy dotace z MPSV v rámci projektu Strategické dokumenty statutárního města Karviné 3 483 tis. Kč
- Příjem zálohy dotace na projekt Karvinské moře od Moravskoslezského kraje 5 000 tis. Kč
- Příjem zálohy dotace na projekt rekonstrukce 3 historických domů na náměstí v Karviné od Moravskoslezského kraje 20 726 tis. Kč

Účet 493 – Výsledek hospodaření běžného účetního období

- Jedná se o výsledek hospodaření roku 2021 – ztráta ve výši 45 309 tis. Kč

Účet 909 – Ostatní majetek

- Zaúčtování změny stavu majetku ve správě příspěvkových organizací

Účet 916 – Ostatní krátkodobé podmíněné závazky z transferů

- Zaúčtování schválených příspěvků, transferů pro rok 2022 ve výši 412 509 tis. Kč
- Odúčtování z podrozvahy – poskytnutí schválených příspěvků a transferů schválených v roce 2020 a v roce 2020 ve výši 286 089 tis. Kč

Účet 955 – Ostatní dlouhodobé podmíněné pohledávky z transferů

- Odúčtování z podrozvahy - Podmíněné přijaté transfery ve výši 56 683 tis. Kč – příjem záloh dotací, zaúčtování aktivního dohadu na uznatelné náklady projektu apod.

Účet 966 – Dlouhodobé podmíněné závazky z důvodu užívání cizího majetku na základě smlouvy o výpůjčce

- Smlouva o výpůjčce s Národním památkovým ústavem – sbírkové předměty – 29 465 tis. Kč

Účet 999 – Vyrovnávací účet k podrozvahovým účtům

- Jedná se o vyrovnávací (protiúčet) k účtům podrozvahy – obraty odpovídají součtu obratů na jednotlivých účtech podrozvahy

X. POSKYTNUTÉ PŘÍSPĚVKY A DOTACE Z ROZPOČTU MĚSTA

Zdroj: HELIOS Fenix-Kniha došlých faktur /bez záruky/

Příjemce zdroj	**částka v Kč**
1.FBC Karviná, z.s. IČ: 22711368	**65 000,00**
341 příspěvky města sportu ostatní	65 000,00
Active English s.r.o. IČ: 27855422	**20 000,00**
526 ostatní výdaje	20 000,00
ADRA, o.p.s. IČ: 61388122	**200 000,00**
434 příspěvky na sociální péči	200 000,00
Ahmad Abdelraouf Mahmoud Freihat IČ: 07461062	**20 000,00**
526 ostatní výdaje	20 000,00
Akademický ústav Karviná, z.ú. IČ: 62331485	**156 000,00**
437 příspěvky na sociální péči	156 000,00
ALBA one s.r.o. IČ: 29382262	**20 000,00**
526 ostatní výdaje	20 000,00
Albert Martin, Bc. a Albertová Martina, Mgr. IČ: nemá	**150 000,00**
361 finanční podpora individuální bytové výstavby	150 000,00
Anděl Strážný, z.ú. IČ: 02771527	**9 000,00**
435 příspěvky na sociální péči	9 000,00
Armáda spásy v České republice, z. s. IČ: 40613411	**300 000,00**
435 příspěvky na sociální péči	300 000,00
ASOCIACE ŘECKÝCH OBCÍ V ČESKÉ REPUBLICE, z.s. - Řecká obec Karviná, pobočný spolek IČ: 65890779	**25 000,00**
331 ostatní výdaje z Fondu primátora	25 000,00
Asociace TOM ČR, TOM 2603 KARVINSKÁ TROJKA IČ: 70883327	**40 000,00**
342 ostatní výdaje z Fondu primátora	40 000,00
Ba Giang Nguyen IČ: 28522036	**20 000,00**
526 ostatní výdaje	20 000,00
Ba Thuan Nguyen IČ: 05641161	**20 000,00**
526 ostatní výdaje	20 000,00
Badura Kamil IČ: nemá	**150 000,00**
361 finanční podpora individuální bytové výstavby	150 000,00
Bajči Milan a Bajčiová Emília IČ: nemá	**150 000,00**
361 finanční podpora individuální bytové výstavby	150 000,00
Barčák Robert IČ: 46125744	**20 000,00**
526 ostatní výdaje	20 000,00
Barchańská Šárka IČ: 02198622	**20 000,00**
526 ostatní výdaje	20 000,00
Beach Volleyball Karviná, z.s. IČ: 26681081	**190 000,00**
341 příspěvky města sportu ostatní	190 000,00
Belešová Lenka IČ: nemá	**150 000,00**
361 finanční podpora individuální bytové výstavby	150 000,00
Beneš Jaromír IČ: 69625191	**20 000,00**

Příjemce zdroj	částka v Kč
526 ostatní výdaje	20 000,00
Beneš Michal, Bc. IČ: nemá	**150 000,00**
361 finanční podpora individuální bytové výstavby	150 000,00
Benešová Alena IČ: 18072615	**20 000,00**
526 ostatní výdaje	20 000,00
Benjamín, příspěvková organizace IČ: 00847461	**22 500,00**
435 příspěvky na sociální péči	22 500,00
BESKYD FM, z. ú. IČ: 09470646	**2 500,00**
435 příspěvky na sociální péči	2 500,00
Bezoušková Taťána IČ: 75028557	**20 000,00**
526 ostatní výdaje	20 000,00
Binarová Petra IČ: 75855356	**20 000,00**
526 ostatní výdaje	20 000,00
Bőhmová Jana IČ: 41065875	**20 000,00**
526 ostatní výdaje	20 000,00
Bordács Jakub IČ: 06748309	**20 000,00**
526 ostatní výdaje	20 000,00
Broda Michal, Mgr. IČ: 04476239	**20 000,00**
526 ostatní výdaje	20 000,00
Brožová Soňa IČ: 02623391	**20 000,00**
526 ostatní výdaje	20 000,00
Brudná Monika IČ: 05245206	**13 000,00**
526 ostatní výdaje	13 000,00
Brůna Tomáš IČ: nemá	**150 000,00**
361 finanční podpora individuální bytové výstavby	150 000,00
Březinová Kateřina, Ing. IČ: 62356216	**20 000,00**
526 ostatní výdaje	20 000,00
Budoš Dušan IČ: 42984211	**20 000,00**
526 ostatní výdaje	20 000,00
Bulava Lukáš IČ: nemá	**26 320,00**
331 ostatní výdaje z Fondu primátora	26 320,00
Buzková Jarmila IČ: 48811122	**20 000,00**
526 ostatní výdaje	20 000,00
Centrum pro dětský sluch Tamtam, o.p.s. IČ: 00499811	**3 000,00**
437 příspěvky na sociální péči	3 000,00
Centrum pro rodinu Sluníčko, z.ú. IČ: 26591537	**360 000,00**
433 příspěvky na sociální péči	360 000,00
Centrum služeb pro neslyšící a nedoslýchavé, o.p.s. IČ: 02407451	**34 000,00**
437 příspěvky na sociální péči	34 000,00
Centrum sociální pomoci Třinec, příspěvková organizace IČ: 75055473	**16 900,00**
437 příspěvky na sociální péči	16 900,00
Cimala Tomáš, Ing. a Cimalová Alena IČ: nemá	**150 000,00**
361 finanční podpora individuální bytové výstavby	150 000,00
Csörgö Roman IČ: 71856650	**20 000,00**
526 ostatní výdaje	20 000,00

Příjemce zdroj	**částka v Kč**
Čahoj Tomáš IČ: 76247040	**20 000,00**
526 ostatní výdaje	20 000,00
Čermáková Martina IČ: 04308131	**20 000,00**
526 ostatní výdaje	20 000,00
Červená Renata IČ: 74575066	**20 000,00**
526 ostatní výdaje	20 000,00
Českomoravský svaz chovatelů poštovních holubů, oblastní spolek Karviná - Ostrava, z.s. IČ: 71225561	**49 000,00**
390 ostatní výdaje z Fondu primátora	49 000,00
Český kynologický svaz ZKO Karviná - Hranice - 016 IČ: 44937946	**15 000,00**
390 ostatní výdaje z Fondu primátora	15 000,00
Český rybářský svaz, z. s., místní organizace Karviná IČ: 18050271	**30 000,00**
342 ostatní výdaje z Fondu primátora	30 000,00
Český svaz včelařů, z.s., základní organizace Karviná IČ: 44938080	**20 000,00**
390 ostatní výdaje z Fondu primátora	20 000,00
Čurová Zdeňka IČ: 48818275	**20 000,00**
526 ostatní výdaje	20 000,00
DAMIPRO group, s.r.o. IČ: 05951747	**20 000,00**
526 ostatní výdaje	20 000,00
Domov Alzheimer Darkov z.ú. IČ: 02496470	**30 000,00**
435 příspěvky na sociální péči	30 000,00
Domov Březiny, příspěvková organizace IČ: 00847348	**70 000,00**
435 příspěvky na sociální péči	70 000,00
Domov Jistoty, příspěvková organizace IČ: 00847372	**35 000,00**
435 příspěvky na sociální péči	35 000,00
Domov Vesna, příspěvková organizace IČ: 75154391	**50 000,00**
435 příspěvky na sociální péči	50 000,00
Dragon Club Karviná, z.s. IČ: 27025870	**35 000,00**
341 příspěvky města sportu ostatní	35 000,00
Drozd Lukáš a Drozdová Hana IČ: nemá	**150 000,00**
361 finanční podpora individuální bytové výstavby	150 000,00
Duc Trung Ngo IČ: 28257791	**20 000,00**
526 ostatní výdaje	20 000,00
Dudzik Stanislav IČ: nemá	**150 000,00**
361 finanční podpora individuální bytové výstavby	150 000,00
Ďuriš Zdeněk IČ: 76237397	**20 000,00**
526 ostatní výdaje	20 000,00
Ďurišová Jarmila IČ: 47981768	**20 000,00**
526 ostatní výdaje	20 000,00
Dyszkiewiczová Veronika IČ: 09175628	**20 000,00**
526 ostatní výdaje	20 000,00
ELEFANT B & K, s.r.o. IČ: 25850091	**20 000,00**
526 ostatní výdaje	20 000,00
Family for kids, z.s. IČ: 08907005	**40 000,00**
341 příspěvky města sportu ostatní	20 000,00

Příjemce zdroj	**částka v Kč**
342 ostatní výdaje z Fondu primátora	20 000,00
Farma Domů s.r.o. IČ: 11748401	**45 000,00**
251 ostatní výdaje	45 000,00
Ferencová Božena IČ: 88317421	**20 000,00**
526 ostatní výdaje	20 000,00
Ferenzová Romana IČ: 65502001	**20 000,00**
526 ostatní výdaje	20 000,00
Fialová Benedikta IČ: 15404153	**20 000,00**
526 ostatní výdaje	20 000,00
Filipczyk Pavel a Filipczyková Jarmila IČ: nemá	**150 000,00**
361 finanční podpora individuální bytové výstavby	150 000,00
Filipek Barbara, Ing. IČ: 45205248	**20 000,00**
526 ostatní výdaje	20 000,00
Filipowski David IČ: nemá	**10 000,00**
341 příspěvky města sportu ostatní z Fondu primátora	10 000,00
FilRich s.r.o. IČ: 08155470	**20 000,00**
526 ostatní výdaje	20 000,00
Finkrálová Vladimíra IČ: 73002984	**20 000,00**
526 ostatní výdaje	20 000,00
Foltyn Václav IČ: 74605968	**20 000,00**
526 ostatní výdaje	20 000,00
Foltynová Libuše IČ: 15446972	**20 000,00**
526 ostatní výdaje	20 000,00
Fond pro opuštěné a handicapované děti a mládež IČ: 27019195	**5 000,00**
342 ostatní výdaje z Fondu primátora	5 000,00
Fránková Andrea IČ: 73185159	**20 000,00**
526 ostatní výdaje	20 000,00
Franková Jana IČ: 76005208	**20 000,00**
526 ostatní výdaje	20 000,00
Fryś Robin IČ: 70324298	**20 000,00**
526 ostatní výdaje	20 000,00
Fryštátská Chalupa, s.r.o. IČ: 03541002	**20 000,00**
526 ostatní výdaje	20 000,00
Futsal Karviná z.s. IČ: 26640147	**250 000,00**
341 příspěvky města sportu ostatní z Fondu primátora	250 000,00
GALAXIE CENTRUM POMOCI z.ú. IČ: 68899327	**145 200,00**
342 ostatní výdaje z Fondu primátora	10 000,00
435 příspěvky na sociální péči	135 200,00
Galia Jan a Galiová Petra IČ: nemá	**150 000,00**
361 finanční podpora individuální bytové výstavby	150 000,00
Gančarčíková Milena IČ: 70245274	**20 000,00**
526 ostatní výdaje	20 000,00
Gąsior Michal a Gąsior Renáta IČ: nemá	**150 000,00**
361 finanční podpora individuální bytové výstavby	150 000,00
Gatnarová Ivana IČ: 73145688	**20 000,00**

Příjemce zdroj	**částka v Kč**
526 ostatní výdaje	20 000,00
Gebauer Michal, Ing. IČ: 75494426	**20 000,00**
526 ostatní výdaje	20 000,00
Gemrotová Jana IČ: 88760740	**20 000,00**
526 ostatní výdaje	20 000,00
Glöckl Daniel a Glöcklová Vladislava IČ: nemá	**150 000,00**
361 finanční podpora individuální bytové výstavby	150 000,00
GOLD SPOON s.r.o. IČ: 25900609	**20 000,00**
526 ostatní výdaje	20 000,00
Golf Club Lipiny, spolek IČ: 22842501	**20 000,00**
341 příspěvky města sportu ostatní	20 000,00
Gondeková Alena IČ: 41397541	**20 000,00**
526 ostatní výdaje	20 000,00
Gorecká Helena IČ: nemá	**10 000,00**
390 ostatní výdaje z Fondu primátora	10 000,00
Gwoždz Petr IČ: 62310992	**20 000,00**
526 ostatní výdaje	20 000,00
Gymnázium, Karviná, příspěvková organizace IČ: 62331795	**40 000,00**
342 ostatní výdaje z Fondu primátora	40 000,00
Hadašová Lenka IČ: 11770805	**45 000,00**
251 ostatní výdaje	45 000,00
Hálová Renáta IČ: 73958565	**20 000,00**
526 ostatní výdaje	20 000,00
Haluška Milan IČ: nemá	**40 000,00**
331 ostatní výdaje z Fondu primátora	40 000,00
HANDBALL MARKETING s.r.o. IČ: 29446252	**5 300 000,00**
341 příspěvky města sportu HANDBALL MARKETING s.r.o. IČ: 29446252	5 300 000,00
Hanusová Arana IČ: 41065981	**20 000,00**
526 ostatní výdaje	20 000,00
Hanzelová Vanda IČ: nemá	**120 000,00**
371 návratné finanční výpomoci	120 000,00
Happy Heart House Karviná s.r.o. IČ: 08900256	**20 000,00**
526 ostatní výdaje	20 000,00
Hasičský záchranný sbor Moravskoslezského kraje IČ: 70884561	**500 000,00**
551 příspěvek Hasičskému záchrannému sboru Moravskoslezského kraje IČ: 70884561	500 000,00
HbK Karviná spolek IČ: 44738510	**350 000,00**
341 příspěvky města sportu ostatní	350 000,00
HCB Karviná, z.s. IČ: 42865123	**5 049 000,00**
341 příspěvky města sportu HCB IČ: 42865123 na házenou - mládež	5 000 000,00
341 příspěvky města sportu ostatní	49 000,00
Heczko Lukáš IČ: 07161450	**20 000,00**
526 ostatní výdaje	20 000,00
Hermannová Pavlíková Lucie IČ: 05698529	**20 000,00**
526 ostatní výdaje	20 000,00
HK Karviná 2021, z.s. IČ: 22739131	**1 200 000,00**

Příjemce zdroj	**částka v Kč**
341 příspěvky města sportu ostatní	1 200 000,00
Holleinová Karin IČ: 67306152	**20 000,00**
526 ostatní výdaje	20 000,00
Horecká Jana IČ: 02419203	**20 000,00**
526 ostatní výdaje	20 000,00
Hornáček Lukáš IČ: 73854506	**20 000,00**
526 ostatní výdaje	20 000,00
Hornáčková Pavlína IČ: 04229746	**20 000,00**
526 ostatní výdaje	20 000,00
Horolezecký oddíl Beskyd Karviná,z.s. IČ: 44938004	**15 000,00**
341 příspěvky města sportu ostatní	15 000,00
Horvát Milan IČ: 05703484	**20 000,00**
526 ostatní výdaje	20 000,00
Hromadová Danuše IČ: 71999744	**20 000,00**
526 ostatní výdaje	20 000,00
Hung Nguyen Tien IČ: 63352265	**20 000,00**
526 ostatní výdaje	20 000,00
Huy Hao Vu IČ: 60813415	**20 000,00**
526 ostatní výdaje	20 000,00
Hýl Jan IČ: 73035114	**20 000,00**
526 ostatní výdaje	20 000,00
Charita Český Těšín IČ: 60337842	**178 000,00**
435 příspěvky na sociální péči	28 000,00
437 příspěvky na sociální péči	150 000,00
Charita sv. Alexandra IČ: 26520788	**10 000,00**
434 příspěvky na sociální péči	10 000,00
Chroboková Renáta IČ: 45205078	**20 000,00**
526 ostatní výdaje	20 000,00
Chromický Petr a Chromická Hedvika IČ: nemá	**150 000,00**
361 finanční podpora individuální bytové výstavby	150 000,00
Chytilová Věra IČ: 69208573	**15 500,00**
526 ostatní výdaje	15 500,00
Iniciativa Dokořán, z. s. IČ: 27006549	**500 000,00**
331 příspěvek Iniciativě Dokořán, z. s. IČ: 27006549	500 000,00
IVARA invest s.r.o. IČ: 05619301	**20 000,00**
526 ostatní výdaje	20 000,00
Jabůrková Irena IČ: 73958301	**20 000,00**
526 ostatní výdaje	20 000,00
JAGUÁR trade spol. s r.o. IČ: 25878824	**20 000,00**
526 ostatní výdaje	20 000,00
Jančarová Ilona IČ: 19005946	**20 000,00**
526 ostatní výdaje	20 000,00
Janko Petr IČ: 42079918	**20 000,00**
526 ostatní výdaje	20 000,00
Janků Zdeňka IČ: 01405942	**20 000,00**

Příjemce zdroj	částka v Kč
526 ostatní výdaje	20 000,00
Ježíková Daniela Mgr. IČ: nemá	**150 000,00**
361 finanční podpora individuální bytové výstavby	150 000,00
Juchelková Pavlína IČ: 65500571	**20 000,00**
526 ostatní výdaje	20 000,00
JUNIOR TENIS KARVINÁ, SPOLEK IČ: 26984890	**33 000,00**
341 příspěvky města sportu ostatní	33 000,00
Jursová Hana IČ: 05418721	**20 000,00**
526 ostatní výdaje	20 000,00
Kabal team Karviná z.s. IČ: 22761764	**210 000,00**
341 příspěvky města sportu ostatní	210 000,00
Kahánková Monika IČ: 75224399	**20 000,00**
526 ostatní výdaje	20 000,00
Kala Radim IČ: 06726623	**20 000,00**
526 ostatní výdaje	20 000,00
KALUŽINKA - výtvarné potřeby s.r.o. IČ: 06608370	**20 000,00**
526 ostatní výdaje	20 000,00
Karviná 2000, o.p.s. IČ: 25839934	**70 000,00**
331 ostatní výdaje z Fondu primátora	70 000,00
Karvinská hornická nemocnice a.s. IČ: 60793490	**350 000,00**
352 příspěvek Karvinské hornické nemocnici a.s. IČ: 60793490	350 000,00
Kavická Iva, Bc. IČ: 04824997	**20 000,00**
526 ostatní výdaje	20 000,00
Kavková Lenka IČ: 41398939	**20 000,00**
526 ostatní výdaje	20 000,00
Kawuloková Lucie IČ: 03763641	**20 000,00**
526 ostatní výdaje	20 000,00
KCCafe s.r.o. IČ: 08857695	**20 000,00**
526 ostatní výdaje	20 000,00
Kičmerová Dana IČ: 73146200	**20 000,00**
526 ostatní výdaje	20 000,00
Kiedroňová Lada IČ: 73144304	**20 000,00**
526 ostatní výdaje	20 000,00
Király Mária IČ: 62308114	**20 000,00**
526 ostatní výdaje	20 000,00
Kišš Lukrecius IČ: nemá	**5 000,00**
341 příspěvky města sportu ostatní z Fondu primátora	5 000,00
Kiwala Lukáš IČ: 01704494	**20 000,00**
526 ostatní výdaje	20 000,00
Klich Daniel IČ: 69599777	**20 000,00**
526 ostatní výdaje	20 000,00
Klimecká Jana IČ: 67687105	**20 000,00**
526 ostatní výdaje	20 000,00
Klub rodičů a přátel Základní umělecké školy Bedřicha Smetany v Karviné IČ: 67341063	**15 000,00**
331 ostatní výdaje z Fondu primátora	15 000,00

Příjemce zdroj	částka v Kč
Klub Seniora PRZYJAŹŃ IČ: 22862366	**13 000,00**
331 ostatní výdaje z Fondu primátora	13 000,00
Klub stolního tenisu a plavání Karviná, z.s. IČ: 69206465	**70 000,00**
341 příspěvky města sportu ostatní	70 000,00
Kmecová Karina, Mgr. IČ: 08077118	**20 000,00**
526 ostatní výdaje	20 000,00
Kmošek Štefan IČ: 41401514	**20 000,00**
526 ostatní výdaje	20 000,00
Kolbová Iveta IČ: 65505824	**20 000,00**
526 ostatní výdaje	20 000,00
Kolebačová Zuzana, Mgr. DiS. IČ: 04914252	**20 000,00**
526 ostatní výdaje	20 000,00
Kolomá Yvona IČ: 63019981	**20 000,00**
526 ostatní výdaje	20 000,00
Kondu Lucie IČ: 70247447	**20 000,00**
526 ostatní výdaje	20 000,00
Konečný Jaroslav a Konečná Světlana Mgr. IČ: nemá	**150 000,00**
361 finanční podpora individuální bytové výstavby	150 000,00
Konieczná Šárka IČ: 68301413	**20 000,00**
526 ostatní výdaje	20 000,00
Konieczny Marek IČ: nemá	**20 000,00**
331 ostatní výdaje z Fondu primátora	20 000,00
Konvalinková Renáta IČ: 01292692	**20 000,00**
526 ostatní výdaje	20 000,00
Kosatky Karviná-oddíl plavání, z.s. IČ: 67340865	**350 000,00**
341 příspěvky města sportu ostatní	350 000,00
Koska Petr IČ: 68341440	**20 000,00**
526 ostatní výdaje	20 000,00
Kosť Andrej IČ: 46123059	**20 000,00**
526 ostatní výdaje	20 000,00
Kotásek Jaromír IČ: 63344947	**20 000,00**
526 ostatní výdaje	20 000,00
Kotlář Jindřich IČ: 13596110	**20 000,00**
526 ostatní výdaje	20 000,00
Kovaľ Bohumil, Ing. IČ: 15477274	**20 000,00**
526 ostatní výdaje	20 000,00
Kovář Jan a Matulová Lenka IČ: nemá	**150 000,00**
361 finanční podpora individuální bytové výstavby	150 000,00
Kozieł Beata IČ: nemá	**150 000,00**
361 finanční podpora individuální bytové výstavby	150 000,00
Kožuszniková Veronika IČ: 86917889	**20 000,00**
526 ostatní výdaje	20 000,00
Kožušník Jaroslav IČ: 70247757	**20 000,00**
526 ostatní výdaje	20 000,00
Kožušníková Martina IČ: 87769778	**20 000,00**

Příjemce zdroj	**částka v Kč**
526 ostatní výdaje	20 000,00
Krahulec Petr IČ: 62307614	**20 000,00**
526 ostatní výdaje	20 000,00
Kravčík Daniel IČ: 08830495	**20 000,00**
526 ostatní výdaje	20 000,00
Krejzarová Marcela IČ: 45205558	**20 000,00**
526 ostatní výdaje	20 000,00
Krenželová Miroslava IČ: 07004478	**15 000,00**
526 ostatní výdaje	15 000,00
Krizové centrum Ostrava, z.s. IČ: 22735283	**50 000,00**
437 příspěvky na sociální péči	50 000,00
Kročil Petr IČ: 11564725	**20 000,00**
526 ostatní výdaje	20 000,00
Kroščenová Lenka IČ: 09116796	**20 000,00**
526 ostatní výdaje	20 000,00
Kroužek krojovaných horníků Barbora, z. s. IČ: 04334817	**30 000,00**
390 ostatní výdaje z Fondu primátora	30 000,00
Krymiecová Veronika IČ: 02177528	**20 000,00**
526 ostatní výdaje	20 000,00
Kubalová Justyna IČ: 07184590	**20 000,00**
526 ostatní výdaje	20 000,00
Kubíček Jiří IČ: 42864674	**20 000,00**
526 ostatní výdaje	20 000,00
Kubík Miroslav IČ: 13636952	**20 000,00**
526 ostatní výdaje	20 000,00
Kubošek Milan Mgr. a Kubošková Ivana IČ: nemá	**150 000,00**
361 finanční podpora individuální bytové výstavby	150 000,00
Kulturně vzdělávací spolek hudebního klubu Hard Cafe, z.s. IČ: 07356226	**100 000,00**
331 ostatní výdaje z Fondu primátora	100 000,00
Kuťka Vladimír IČ: 75855747	**20 000,00**
526 ostatní výdaje	20 000,00
Lamaczová Zuzana IČ: 74105825	**20 000,00**
526 ostatní výdaje	20 000,00
Lazaridu Agata IČ: 19008414	**20 000,00**
526 ostatní výdaje	20 000,00
Lázně Darkov, a.s. IČ: 61974935	**200 000,00**
352 příspěvek Lázním Darkov, a.s. IČ: 61974935	200 000,00
Lazový Peter IČ: 07929340	**20 000,00**
526 ostatní výdaje	20 000,00
Leskovar Jiří IČ: 87908808	**20 000,00**
526 ostatní výdaje	20 000,00
Ličman Petr, Ing. IČ: 06387489	**20 000,00**
526 ostatní výdaje	20 000,00
Linda Fashion s.r.o. IČ: 06936059	**20 000,00**
526 ostatní výdaje	20 000,00

Příjemce zdroj	**částka v Kč**
LINDALE PRO s.r.o. IČ: 05783551	**20 000,00**
526 ostatní výdaje	20 000,00
Linzer Michael, Dr. Mgr. IČ: nemá	**150 000,00**
361 finanční podpora individuální bytové výstavby	150 000,00
Lipková Michaela IČ: 08779147	**20 000,00**
526 ostatní výdaje	20 000,00
Lysková Šárka IČ: nemá	**150 000,00**
361 finanční podpora individuální bytové výstavby	150 000,00
Madecká Alena IČ: 48818267	**20 000,00**
526 ostatní výdaje	20 000,00
Makula Martin IČ: 08756465	**20 000,00**
526 ostatní výdaje	20 000,00
Mamulová Jolana IČ: 65901282	**20 000,00**
526 ostatní výdaje	20 000,00
Mandincová Jiřina IČ: 73145700	**20 000,00**
526 ostatní výdaje	20 000,00
Manh Linh Hoang IČ: 28027213	**20 000,00**
526 ostatní výdaje	20 000,00
MARIMODA s.r.o. IČ: 06126847	**20 000,00**
526 ostatní výdaje	20 000,00
Matejčík Lubomír IČ: 43563902	**20 000,00**
526 ostatní výdaje	20 000,00
Mauko Tomáš IČ: 66696453	**20 000,00**
526 ostatní výdaje	20 000,00
MAYFAIR, s.r.o. IČ: 65140371	**35 000,00**
435 příspěvky na sociální péči	35 000,00
Medela-péče o seniory o.p.s. IČ: 02141531	**5 000,00**
435 příspěvky na sociální péči	5 000,00
Medvecká Iva IČ: 62311191	**15 000,00**
526 ostatní výdaje	15 000,00
Medvecký Alojz IČ: 02923301	**20 000,00**
526 ostatní výdaje	20 000,00
Mertová Danka IČ: 42984009	**20 000,00**
526 ostatní výdaje	20 000,00
Město Hodonín IČ: 00284891	**100 000,00**
526 ostatní výdaje	100 000,00
Mesto Prievidza IČ: 00318442	**39 929,67**
329 Projekt - AD TECH	39 929,67
Městský dům kultury Karviná, příspěvková organizace IČ: 00320463	**32 056 418,00**
331 příspěvek na provoz pro Městský dům kultury Karviná IČ: 00320463	23 462 000,00
331 účelový transfer pro Městský dům kultury Karviná IČ: 00320463	8 594 418,00
Městský fotbalový klub Karviná, z.s. IČ: 26618320	**5 600 000,00**
341 příspěvek na provoz sportovní haly Kovona Městskému fotbalovému klubu Karviná IČ: 26618320	600 000,00
341 příspěvky města sportu Městskému fotbalovému klubu Karviná IČ: 26618320 na fotbal - mládež	5 000 000,00

Příjemce zdroj	částka v Kč
Městský tenisový klub Karviná, z.s. IČ: 22870318	**215 000,00**
341 příspěvky města sportu ostatní	190 000,00
341 příspěvky města sportu ostatní z Fondu primátora	25 000,00
Městys Moravská Nová Ves IČ: 00283363	**100 000,00**
526 ostatní výdaje	100 000,00
MFK Karviná a.s. IČ: 27795454	**11 500 000,00**
341 příspěvky města sportu MFK Karviná a.s. IČ: 27795454	11 500 000,00
Miasto Jastrzębie - Zdrój IČ: nemá	**511 224,78**
311 Projekt - Cvičení nezná hranic	511 224,78
Miczková Božena IČ: 48811025	**20 000,00**
526 ostatní výdaje	20 000,00
Miczková Kamila IČ: 04011392	**20 000,00**
526 ostatní výdaje	20 000,00
Mihalová Gabriela IČ: 73191221	**20 000,00**
526 ostatní výdaje	20 000,00
Mikešová Michaela IČ: 68340192	**20 000,00**
526 ostatní výdaje	20 000,00
Mikešová Radka IČ: 76299414	**20 000,00**
526 ostatní výdaje	20 000,00
Místní skupina Polského kulturně-osvětového svazu v Karviné - Fryštátě z.s. IČ: 70911983	**200 000,00**
331 ostatní výdaje z Fondu primátora	200 000,00
Mobilní hospic Ondrášek, o.p.s. IČ: 26850176	**10 000,00**
434 příspěvky na sociální péči	10 000,00
Modrý kříž v České republice IČ: 26641178	**259 000,00**
431 příspěvky na sociální péči	175 000,00
437 příspěvky na sociální péči	84 000,00
Mohamed Fekry Mohamed Aly Hassanin IČ: 06876871	**20 000,00**
526 ostatní výdaje	20 000,00
Moravskoslezský klub Karviná z.s. IČ: 45239045	**90 000,00**
341 příspěvky města sportu ostatní	70 000,00
341 příspěvky města sportu ostatní z Fondu primátora	5 000,00
342 ostatní výdaje z Fondu primátora	15 000,00
Moravskoslezský kraj IČ: 70890692	**7 347 207,50**
229 dotace Moravskoslezskému kraji na příměstskou dopravní obslužnost	5 560 920,50
371 spolufinancování kotlíkových dotací	311 287,00
437 příspěvek Moravskoslezskému kraji do Fondu sociálních služeb	1 475 000,00
Motl Tereza IČ: 06033903	**20 000,00**
526 ostatní výdaje	20 000,00
Müllerová Pavla, Ing. IČ: 02983079	**20 000,00**
526 ostatní výdaje	20 000,00
Musilová Soňa IČ: 62306375	**20 000,00**
526 ostatní výdaje	20 000,00
My Hoa Tran IČ: 62257455	**20 000,00**
526 ostatní výdaje	20 000,00
Myslivecký spolek Karviná - Ráj, z. s. IČ: 48805483	**50 000,00**

Příjemce zdroj	**částka v Kč**
390 ostatní výdaje z Fondu primátora	50 000,00
Mžik Jan, Ing. IČ: 11563885	**20 000,00**
526 ostatní výdaje	20 000,00
Na Fryštátské, s. r. o. IČ: 26836220	**20 000,00**
526 ostatní výdaje	20 000,00
Nábytek Herion a.s. IČ: 29056845	**20 000,00**
526 ostatní výdaje	20 000,00
Nadační fond regionální fotbalové Akademie Moravskoslezského kraje IČ: 05127246	**900 000,00**
341 příspěvky města sportu ostatní z Fondu primátora	900 000,00
Nadační fond Sborového studia Karviná IČ: 05733260	**950 000,00**
331 příspěvek Nadačnímu fondu Sborového studia Karviná IČ: 05733260 z Fondu primátora z Fondu primátora	950 000,00
Nagyová Stanislava IČ: 05844908	**20 000,00**
526 ostatní výdaje	20 000,00
Navrátilová Iveta IČ: 87968959	**20 000,00**
526 ostatní výdaje	20 000,00
Nemček Jaroslav IČ: nemá	**150 000,00**
361 finanční podpora individuální bytové výstavby	150 000,00
Němec Radek IČ: 19006080	**20 000,00**
526 ostatní výdaje	20 000,00
Němec Vladislav IČ: 13449427	**20 000,00**
526 ostatní výdaje	20 000,00
Nemocnice s poliklinikou Karviná-Ráj, IČ: 00844853	**1 300 000,00**
352 příspěvek Nemocnici s poliklinikou Karviná-Ráj IČ: 00844853	1 300 000,00
Nešporová Blanka IČ: 70244014	**20 000,00**
526 ostatní výdaje	20 000,00
Neugebauerová Andrea IČ: 74083392	**20 000,00**
526 ostatní výdaje	20 000,00
NEZO CAFE s.r.o. IČ: 06377718	**20 000,00**
526 ostatní výdaje	20 000,00
Novák Radek IČ: 03180956	**20 000,00**
526 ostatní výdaje	20 000,00
Novotná Michaela IČ: 07761724	**20 000,00**
526 ostatní výdaje	20 000,00
Nový domov, příspěvková organizace IČ: 00847330	**370 000,00**
435 příspěvky na sociální péči	370 000,00
Nowaková Dorota IČ: 75370476	**20 000,00**
526 ostatní výdaje	20 000,00
Oáza tour s.r.o. IČ: 27813827	**20 000,00**
526 ostatní výdaje	20 000,00
Občanské sdružení Sdružení Romů Severní Moravy z.s. IČ: 69206414	**50 000,00**
331 ostatní výdaje z Fondu primátora	50 000,00
Obec Hrušky IČ: 00283185	**100 000,00**
526 ostatní výdaje	100 000,00
Obec Lužice IČ: 44164343	**100 000,00**

Příjemce zdroj	**částka v Kč**
526 ostatní výdaje	100 000,00
Obec Mikulčice IČ: 00285102	**100 000,00**
526 ostatní výdaje	100 000,00
Obec Slovákov v Karvinej IČ: 60784539	**20 000,00**
331 ostatní výdaje z Fondu primátora	20 000,00
Oblastní spolek Českého červeného kříže Karviná IČ: 00426458	**100 000,00**
434 příspěvky na sociální péči	100 000,00
Odborová organizace Odborového svazu státních orgánů a organizací Magistrát města Karviná IČ: 62353489	**45 000,00**
617 sociální fond	45 000,00
Ondrušíková Drahomíra IČ: 68341130	**20 000,00**
526 ostatní výdaje	20 000,00
ONKO - Naděje, spolek onkologických pacientů Karviná IČ: 26603900	**39 500,00**
434 příspěvky na sociální péči	39 500,00
Oravczová Karin IČ: 74742230	**20 000,00**
526 ostatní výdaje	20 000,00
Ostrý Marek IČ: 01593277	**20 000,00**
526 ostatní výdaje	20 000,00
Owczarzová Monika IČ: 06304630	**20 000,00**
526 ostatní výdaje	20 000,00
Parkinson-Help z.s. IČ: 22754059	**11 000,00**
434 příspěvky na sociální péči	11 000,00
Parwová Leona IČ: 04502973	**20 000,00**
526 ostatní výdaje	20 000,00
Pawlicová Adéla IČ: 03647374	**20 000,00**
526 ostatní výdaje	20 000,00
Paździorová Lenka IČ: 62311298	**20 000,00**
526 ostatní výdaje	20 000,00
Piechaczková Markéta IČ: 06051685	**20 000,00**
526 ostatní výdaje	20 000,00
Pletnický Tomáš IČ: 65501624	**20 000,00**
526 ostatní výdaje	20 000,00
Podané ruce, z.s. IČ: 70305731	**5 000,00**
434 příspěvky na sociální péči	5 000,00
POHODA Seniorům, z.ú. IČ: 03524582	**70 000,00**
435 příspěvky na sociální péči	70 000,00
Poláčik Dominik IČ: 41400054	**20 000,00**
526 ostatní výdaje	20 000,00
Poncza Radek IČ: nemá	**150 000,00**
361 finanční podpora individuální bytové výstavby	150 000,00
Popovičová Neškera Veronika IČ: 05196876	**20 000,00**
526 ostatní výdaje	20 000,00
Potůček Dalibor IČ: nemá	**10 000,00**
341 příspěvky města sportu ostatní z Fondu primátora	10 000,00
Průchová Jana IČ: 66149941	**20 000,00**

Příjemce zdroj	částka v Kč
526 ostatní výdaje	20 000,00
Puškáč Vladimír a Crmomanová Lucie IČ: nemá	**150 000,00**
361 finanční podpora individuální bytové výstavby	150 000,00
Radová Taťána IČ: 70325707	**20 000,00**
526 ostatní výdaje	20 000,00
Rašková Anna IČ: 13636171	**20 000,00**
526 ostatní výdaje	20 000,00
Rebidášová Renáta IČ: 87132460	**20 000,00**
526 ostatní výdaje	20 000,00
Regionální knihovna Karviná, příspěvková organizace IČ: 00306355	**32 114 711,00**
331 příspěvek na provoz pro Regionální knihovnu Karviná IČ: 00306355	29 174 428,00
331 účelový transfer pro Regionální knihovnu Karviná IČ: 00306355	2 940 283,00
Regionální rada rozvoje a spolupráce se sídlem v Třinci, z. s. IČ: 44741031	**85 000,00**
214 cestovní ruch	85 000,00
Reichl Michael IČ: 04349024	**20 000,00**
526 ostatní výdaje	20 000,00
Reischlová Jaroš Martina IČ: 70246084	**20 000,00**
526 ostatní výdaje	20 000,00
Rendárová Monika IČ: 73044016	**20 000,00**
526 ostatní výdaje	20 000,00
Restaurace BARON s.r.o. IČ: 06772480	**20 000,00**
526 ostatní výdaje	20 000,00
Rigo Štefan IČ: 06680372	**20 000,00**
526 ostatní výdaje	20 000,00
Rigová Janina IČ: 69208263	**20 000,00**
526 ostatní výdaje	20 000,00
Richter Pavel Ing. IČ: nemá	**150 000,00**
361 finanční podpora individuální bytové výstavby	150 000,00
RM Fitness Karviná s.r.o. IČ: 07058403	**20 000,00**
526 ostatní výdaje	20 000,00
Rodinné centrum Beleza Harmony, z.s. IČ: 04829158	**20 000,00**
526 ostatní výdaje	20 000,00
Rosińská Monika IČ: 63019001	**20 000,00**
526 ostatní výdaje	20 000,00
Roudenský Michal a Fabiánová Jana IČ: nemá	**150 000,00**
361 finanční podpora individuální bytové výstavby	150 000,00
RVM Primaspol s.r.o. IČ: 04234413	**20 000,00**
526 ostatní výdaje	20 000,00
S.Ka Pivnice Permon s.r.o. IČ: 06671004	**20 000,00**
526 ostatní výdaje	20 000,00
Sachová Lucie IČ: 76028071	**20 000,00**
526 ostatní výdaje	20 000,00
Seberová Lydie IČ: 69598959	**20 000,00**
526 ostatní výdaje	20 000,00
Sedláček Štefan IČ: 45207135	**20 000,00**

Příjemce zdroj	**částka v Kč**
526 ostatní výdaje	20 000,00
Sedlářová Kateřina IČ: 70598975	**20 000,00**
526 ostatní výdaje	20 000,00
Sekelová Zdeňka IČ: 67687253	**20 000,00**
526 ostatní výdaje	20 000,00
SEMARE FAM s.r.o. IČ: 05325986	**20 000,00**
526 ostatní výdaje	20 000,00
SENIOR DOMY POHODA a.s. IČ: 28568877	**5 000,00**
435 příspěvky na sociální péči	5 000,00
Serišová Petra IČ: 88701603	**20 000,00**
526 ostatní výdaje	20 000,00
SH ČMS - Sbor dobrovolných hasičů Karviná-Ráj IČ: 65468007	**35 000,00**
390 ostatní výdaje z Fondu primátora	35 000,00
Schwarz Lukáš, MUDr. a Schwarzová Jana, Mgr. IČ: nemá	**150 000,00**
361 finanční podpora individuální bytové výstavby	150 000,00
Schwarzová Květuše IČ: 69599190	**20 000,00**
526 ostatní výdaje	20 000,00
Siwiec Radomír IČ: 70599769	**20 000,00**
526 ostatní výdaje	20 000,00
Sjednocená organizace nevidomých a slabozrakých České republiky, zapsaný spolek IČ: 65399447	**25 000,00**
331 ostatní výdaje z Fondu primátora	5 000,00
434 příspěvky na sociální péči	20 000,00
Skotnicová Karin IČ: 70246599	**20 000,00**
526 ostatní výdaje	20 000,00
Slezská diakonie IČ: 65468562	**2 796 854,00**
431 příspěvky na sociální péči	220 000,00
434 příspěvky na sociální péči	230 000,00
435 příspěvky na sociální péči	561 640,00
437 příspěvky na sociální péči	1 785 214,00
SLEZSKÁ HUMANITA, obecně prospěšná společnost IČ: 42864917	**448 000,00**
431 příspěvky na sociální péči	53 000,00
434 příspěvky na sociální péči	210 000,00
435 příspěvky na sociální péči	185 000,00
Slezská univerzita v Opavě IČ: 47813059	**290 000,00**
321 příspěvek SU OPF Karviná IČ: 47813059 - na projekty	280 000,00
390 ostatní výdaje z Fondu primátora	10 000,00
SLEZSKÉ VZDĚLÁVACÍ CENTRUM s.r.o. IČ: 28616677	**20 000,00**
526 ostatní výdaje	20 000,00
Śmiejová Barbara IČ: 05541557	**20 000,00**
526 ostatní výdaje	20 000,00
Sociální služby Karviná, příspěvková organizace IČ: 70997136	**47 046 924,00**
434 příspěvek na provoz pro Sociální služby Karviná IČ: 70997136	27 452 100,00
434 účelový transfer pro Sociální služby Karviná IČ: 70997136	19 594 824,00
Sociální služby města Třince, příspěvková organizace IČ: 00600954	**2 500,00**
435 příspěvky na sociální péči	2 500,00

Příjemce zdroj	**částka v Kč**
Společně, o.p.s. IČ: 26976307	**53 327,00**
431 příspěvky na sociální péči	53 327,00
Společnost pro podporu lidí s mentálním postižením v České republice, o.s.Místní organizace SPMP ČR Karviná IČ: 75128691	**31 200,00**
434 příspěvky na sociální péči	31 200,00
Společnost pro ranou péči, pobočka Ostrava IČ: 75095017	**18 000,00**
437 příspěvky na sociální péči	18 000,00
Spolek Madleine IČ: 26599198	**40 000,00**
331 ostatní výdaje z Fondu primátora	40 000,00
Sportovní klub vozíčkářů Ostrava, spolek IČ: 63025582	**10 000,00**
341 příspěvky města sportu ostatní z Fondu primátora	10 000,00
Sportovní krasobruslařský klub Karviná, z. s. IČ: 60784792	**310 000,00**
341 příspěvky města sportu ostatní	310 000,00
Stará Karviná z.s. IČ: 10837027	**50 000,00**
331 ostatní výdaje z Fondu primátora	50 000,00
STaRS Karviná, s.r.o. IČ: 25857444	**29 000 000,00**
341 dotace na činnost STaRS Karviná, s.r.o. IČ: 25857444	29 000 000,00
Stehlíková Jiřina IČ: 62339966	**20 000,00**
526 ostatní výdaje	20 000,00
Středisko volného času JUVENTUS, Karviná, příspěvková organizace IČ: 08385891	**6 200 599,00**
323 příspěvek na provoz pro Středisko volného času JUVENTUS IČ: 08385891	5 059 000,00
323 účelový transfer pro Středisko volného času JUVENTUS IČ: 08385891	1 141 599,00
Střední průmyslová škola, Karviná, příspěvková organizace IČ: 62331515	**32 000,00**
342 ostatní výdaje z Fondu primátora	32 000,00
Střední škola techniky a služeb, Karviná, příspěvková organizace IČ: 13644254	**7 000,00**
342 ostatní výdaje z Fondu primátora	7 000,00
Suchá Elena IČ: 64591051	**20 000,00**
526 ostatní výdaje	20 000,00
Svatováclavský hudební festival, z. s. IČ: 26632578	**5 000,00**
331 ostatní výdaje z Fondu primátora	5 000,00
Svaz diabetiků ČR, pobočný spolek Karviná IČ: 48427179	**85 000,00**
434 příspěvky na sociální péči	85 000,00
Svaz postižených civilizačními chorobami v ČR, z.s. základní organizace Karviná - Doly IČ: 65890809	**16 000,00**
434 příspěvky na sociální péči	16 000,00
Svaz tělesně postižených v České republice z. s. místní organizace Karviná IČ: 65890868	**47 000,00**
434 příspěvky na sociální péči	47 000,00
Svazek měst a obcí okresu Karviná IČ: 75066611	**260 640,00**
617 příspěvek Svazku měst a obcí okresu Karviná IČ: 75066611	260 640,00
Svoboda Marian IČ: 01325183	**20 000,00**
526 ostatní výdaje	20 000,00
Symfonický dechový orchestr Májovák Karviná, z. s. IČ: 64628990	**730 000,00**
331 příspěvek pro Symfonický dechový orchestr Májovák Karviná, z. s. IČ: 64628990 z Fondu primátora z Fondu primátora	730 000,00
SYNERGIA, z.s. IČ: 22768874	**35 000,00**
342 ostatní výdaje z Fondu primátora	35 000,00

Příjemce zdroj	částka v Kč
Syrový Stanislav, Mgr. a Syrová Monika, PharmDr. IČ: nemá	**150 000,00**
361 finanční podpora individuální bytové výstavby	150 000,00
Szturc Vlastimil a Szturcová Karin IČ: nemá	**150 000,00**
361 finanční podpora individuální bytové výstavby	150 000,00
Šebek Zdeněk IČ: 46123199	**20 000,00**
526 ostatní výdaje	20 000,00
Šebela František IČ: 12113581	**20 000,00**
526 ostatní výdaje	20 000,00
Širáková Iveta IČ: 44917929	**20 000,00**
526 ostatní výdaje	20 000,00
Škorvan Štefan IČ: 62306456	**20 000,00**
526 ostatní výdaje	20 000,00
Škorvanová Šárka IČ: 87971178	**20 000,00**
526 ostatní výdaje	20 000,00
Šnapková Kamila IČ: 72982284	**20 000,00**
526 ostatní výdaje	20 000,00
T.J. Lokomotiva Louky /Karviná/ IČ: 48426202	**55 000,00**
341 příspěvky města sportu ostatní	25 000,00
341 příspěvky města sportu ostatní z Fondu primátora	30 000,00
Tabara Katarzyna Anna IČ: 73958573	**20 000,00**
526 ostatní výdaje	20 000,00
Taszek Walter IČ: 15475743	**40 000,00**
331 ostatní výdaje z Fondu primátora	40 000,00
Ťažár Zdeněk IČ: 71918051	**20 000,00**
526 ostatní výdaje	20 000,00
Tělocvičná jednota Sokol Karviná IČ: 44738340	**875 000,00**
341 příspěvky města sportu ostatní	875 000,00
TeRaSa, z.s. IČ: 27015165	**20 000,00**
331 ostatní výdaje z Fondu primátora	20 000,00
Tesarczyková Kateřina IČ: 08755183	**10 000,00**
526 ostatní výdaje	10 000,00
Thi Hoai Nguyen IČ: 63352567	**20 000,00**
526 ostatní výdaje	20 000,00
Thi Minh Tan Tran IČ: 26816067	**20 000,00**
526 ostatní výdaje	20 000,00
Thi Tam Ly Nguyen IČ: 67965661	**20 000,00**
526 ostatní výdaje	20 000,00
Thi Xay Quach IČ: 75858053	**20 000,00**
526 ostatní výdaje	20 000,00
Tien Duong Le IČ: 27810836	**20 000,00**
526 ostatní výdaje	20 000,00
Tichánková Anna IČ: 47177586	**20 000,00**
526 ostatní výdaje	20 000,00
Timčák Patrik IČ: 04398882	**20 000,00**
526 ostatní výdaje	20 000,00

Příjemce zdroj	**částka v Kč**
Timčák Petr IČ: 65507223	**20 000,00**
526 ostatní výdaje	20 000,00
TJ Baník Karviná, z.s. IČ: 00533190	**382 000,00**
341 příspěvky města sportu ostatní	382 000,00
TJ Jäkl Karviná, z.s. IČ: 14614243	**150 000,00**
341 příspěvky města sportu ostatní	150 000,00
TJ KOVONA Karviná, z.s. IČ: 41030311	**66 000,00**
341 příspěvky města sportu ostatní	66 000,00
TJ SŠTaS Karviná, z.s. IČ: 10960953	**90 000,00**
341 příspěvky města sportu ostatní	40 000,00
341 příspěvky města sportu ostatní z Fondu primátora	50 000,00
Tomalová Veronika IČ: 73958174	**20 000,00**
526 ostatní výdaje	20 000,00
Tomášiková Irena, Ing. IČ: 04670043	**20 000,00**
526 ostatní výdaje	20 000,00
Toračová Petra IČ: 76219241	**20 000,00**
526 ostatní výdaje	20 000,00
TORBI, spol. s r.o. IČ: 42864640	**20 000,00**
526 ostatní výdaje	20 000,00
Trávníčková Daniela IČ: 73144665	**20 000,00**
526 ostatní výdaje	20 000,00
Trzaskaliková Jaroslava IČ: 67687181	**20 000,00**
526 ostatní výdaje	20 000,00
Turoňová Pavlína IČ: 03685462	**20 000,00**
526 ostatní výdaje	20 000,00
UnikaCentrum, z.ú. IČ: 25902148	**70 000,00**
434 příspěvky na sociální péči	50 000,00
526 ostatní výdaje	20 000,00
Urbaník Miroslav, Ing. IČ: 47177179	**20 000,00**
526 ostatní výdaje	20 000,00
Územní sdružení Českého zahrádkářského svazu Karviná IČ: 00433918	**65 000,00**
390 ostatní výdaje z Fondu primátora	65 000,00
Váchalová Marcela IČ: 48007005	**20 000,00**
526 ostatní výdaje	20 000,00
Valčíková Vendula IČ: 73202576	**20 000,00**
526 ostatní výdaje	20 000,00
Valečková Zuzana IČ: 08546827	**20 000,00**
526 ostatní výdaje	20 000,00
Valiánová Věra IČ: 73058068	**20 000,00**
526 ostatní výdaje	20 000,00
Van Hoc Vu IČ: 63329531	**20 000,00**
526 ostatní výdaje	20 000,00
Vaněk Otto IČ: 73958506	**20 000,00**
526 ostatní výdaje	20 000,00
VEJNET.CZ s.r.o. IČ: 28621468	**19 500,00**

Příjemce zdroj	**částka v Kč**
390 ostatní výdaje z Fondu primátora	19 500,00
VerMi - Pivoňky s.r.o. IČ: 10977074	**45 000,00**
251 ostatní výdaje	45 000,00
Viktora Martin IČ: 70244693	**20 000,00**
526 ostatní výdaje	20 000,00
Vitoš Olga Teresa IČ: 09820892	**45 000,00**
251 ostatní výdaje	45 000,00
VK Karviná, z. s. IČ: 02843625	**240 000,00**
341 příspěvky města sportu ostatní	240 000,00
Vlachopulosová Monika IČ: 47176431	**20 000,00**
526 ostatní výdaje	20 000,00
Vosáhlová Lucie IČ: 73044121	**20 000,00**
526 ostatní výdaje	20 000,00
Vydiolek Roman IČ: 65509960	**20 000,00**
526 ostatní výdaje	20 000,00
Wanecká Dagmar IČ: 48007242	**20 000,00**
526 ostatní výdaje	20 000,00
Wheel klub z.s. IČ: 26999048	**75 000,00**
341 příspěvky města sportu ostatní	45 000,00
341 příspěvky města sportu ostatní z Fondu primátora	30 000,00
WINGS ZŽ Holding s.r.o. IČ: 07720271	**20 000,00**
526 ostatní výdaje	20 000,00
Witasková Denisa IČ: 70246696	**20 000,00**
526 ostatní výdaje	20 000,00
Wojaczková Renáta IČ: 41398891	**20 000,00**
526 ostatní výdaje	20 000,00
Wolf David IČ: 74856481	**20 000,00**
526 ostatní výdaje	20 000,00
Základní škola a Mateřská škola U Studny, Karviná, příspěvková organizace IČ: 48004511	**10 383 949,00**
311 příspěvek na provoz ZŠ a MŠ	5 634 396,00
311 účelové transfery ZŠ a MŠ	4 749 553,00
Základní škola a Mateřská škola Borovského, Karviná, příspěvková organizace IČ: 62331353	**6 828 000,00**
311 příspěvek na provoz ZŠ a MŠ	5 228 000,00
311 účelové transfery ZŠ a MŠ	1 600 000,00
Základní škola a Mateřská škola Cihelní, Karviná, příspěvková organizace IČ: 48004537	**13 840 742,25**
311 příspěvek na provoz ZŠ a MŠ	5 456 375,00
311 účelové transfery ZŠ a MŠ	8 384 367,25
Základní škola a Mateřská škola Dělnická, Karviná, příspěvková organizace IČ: 62331418	**10 382 559,75**
311 příspěvek na provoz ZŠ a MŠ	9 181 000,00
311 účelové transfery ZŠ a MŠ	1 201 559,75
Základní škola a Mateřská škola Družby, Karviná, příspěvková organizace IČ: 48004472	**7 705 170,00**
311 příspěvek na provoz ZŠ a MŠ	5 719 000,00
311 účelové transfery ZŠ a MŠ	1 986 170,00
Základní škola a Mateřská škola Majakovského, Karviná, příspěvková organizace IČ: 48004561	**5 542 059,00**
311 příspěvek na provoz ZŠ a MŠ	4 003 000,00

Příjemce zdroj	**částka v Kč**
311 účelové transfery ZŠ a MŠ	1 539 059,00
Základní škola a Mateřská škola Mendelova, Karviná, příspěvková organizace IČ: 62331388	**10 724 163,62**
311 příspěvek na provoz ZŠ a MŠ	5 437 800,00
311 účelové transfery ZŠ a MŠ	5 286 363,62
Základní škola a Mateřská škola Prameny, Karviná, příspěvková organizace IČ: 72035480	**8 280 478,00**
311 příspěvek na provoz ZŠ a MŠ	4 963 100,00
311 účelové transfery ZŠ a MŠ	3 317 378,00
Základní škola a mateřská škola s polským jazykem vyučovacím-Szkoła Podstawowa i Przedszkole, Karviná Fryštát IČ: 64628680	**5 034 220,00**
311 příspěvek na provoz ZŠ a MŠ	2 121 000,00
311 účelové transfery ZŠ a MŠ	2 913 220,00
Základní škola a Mateřská škola Slovenská, Karviná, příspěvková organizace IČ: 62331361	**7 250 214,35**
311 příspěvek na provoz ZŠ a MŠ	4 103 000,00
311 účelové transfery ZŠ a MŠ	3 147 214,35
Základní škola a Mateřská škola Školská, Karviná, příspěvková organizace IČ: 48004545	**6 580 287,00**
311 příspěvek na provoz ZŠ a MŠ	3 577 600,00
311 účelové transfery ZŠ a MŠ	3 002 687,00
Základní škola a Mateřská škola U Lesa, Karviná, příspěvková organizace IČ: 48004529	**7 753 621,39**
311 příspěvek na provoz ZŠ a MŠ	4 423 083,00
311 účelové transfery ZŠ a MŠ	3 330 538,39
Základní umělecká škola Bedřicha Smetany, Karviná-Mizerov, příspěvková organizace IČ: 68899092	**33 050,00**
331 ostatní výdaje z Fondu primátora	20 000,00
342 ostatní výdaje z Fondu primátora	13 050,00
Zawadová Michaela IČ: 75028476	**20 000,00**
526 ostatní výdaje	20 000,00
Zielinová Kateřina IČ: 69984557	**20 000,00**
526 ostatní výdaje	20 000,00
Zielinová Zuzana IČ: 00714623	**20 000,00**
526 ostatní výdaje	20 000,00
ZO důchodců a krojovaných horníků Dolu Čs.armáda při OS PHGN IČ: 26526328	**5 000,00**
390 ostatní výdaje z Fondu primátora	5 000,00
Žůrek Libor a Žůrková Adriana IČ: nemá	**150 000,00**
361 finanční podpora individuální bytové výstavby	150 000,00
Celkový součet	**311 090 969,31**

Vyúčtování poskytnutých příspěvků a dotací:

214 dotace Regionální radě rozvoje spolupráce se sídlem v Třinci
Účelová neinvestiční dotace ve výši 85. tis. Kč na uznatelné náklady spojené s realizací projektu „Těšínské Slezsko – spolupráce v cestovním ruchu IX“. Poskytnutí dotace bylo schváleno usnesením Zastupitelstva města Karviné č. 541 ze dne 1. 11. 2021. Vyúčtování dotace je do 31. 7. 2022.

229 dotace Moravskoslezskému kraji na příměstskou dopravní obslužnost
Finanční příspěvky dle Smluv o poskytnutí finančního příspěvku za účelem zajištění dopravní obslužnosti na území Moravskoslezského kraje veřejnou linkovou dopravou. Pro oblast Českotěšínsko schváleno usnesením Zastupitelstva města Karviné č. 841 ze dne 16. 9. 2014, pro oblast Orlovsko

a Karvinsko schváleno usnesením Zastupitelstva města Karviné č. 200 ze dne 10. 9. 2015 a pro oblast Havířovsko 1 schváleno usnesením Zastupitelstva města Karviné č. 259 ze dne 27. 4. 2020. Bez vyúčtování.

251 voucher pro začínající podnikatele v Karviné
Účelová neinvestiční dotace čtyřem začínajícím podnikatelům ve výši 45 tis. Kč (celkem 180 tis. Kč), schváleno usnesením Rady města Karviné č. 2659 ze dne 6. 10. 2021 s vyúčtováním do 31. 12. 2021, č. 2701 ze dne 20. 10. 2021 s vyúčtováním do 30. 11. 2021 a č. 2880 ze dne 15. 12. 2021 s vyúčtováním do 1. 3. 2022 a do 1. 7. 2022.

311 příspěvek na provoz ZŠ a MŠ
Příspěvky na provoz z rozpočtu města pro základní a mateřské školy bez vyúčtování.

311 účelové transfery ZŠ a MŠ
Příspěvky na odpisy, správu zahrad a sportovišť, posílení fondů investic z rozpočtu města a přeposlání průtokových dotací ze státního a krajského rozpočtu pro základní a mateřské školy.

V roce 2021 byly vráceny části nevyčerpaných dotací na projekt „Poskytování bezplatné stravy dětem ohroženým chudobou ve školách z prostředků OP PMP v Moravskoslezském kraji IV“ od ZŠ a MŠ Dělnická ve výši 586 069,05 Kč, ZŠ a MŠ Družby ve výši 515 239,20 Kč, ZŠ a MŠ Školská ve výši 275 092,65 Kč a ZŠ a MŠ Mendelova ve výši 133 651,35 Kč.

Vyúčtování přeplatku příspěvků na odpisy z roku 2021 zaslaly v roce 2022 ZŠ a MŠ Dělnická ve výši 176 433,00 Kč, ZŠ a MŠ Cihelní ve výši 28 864,12 Kč, ZŠ a MŠ Slovenská ve výši 83 214,00 Kč, ZŠ a MŠ U Lesa ve výši 76 018,14 Kč, ZŠ a MŠ U Studny ve výši 118 355,00 Kč a ZŠ a MŠ Družby ve výši 69 451,00 Kč.

ZŠ a MŠ Školská zaslala v roce 2022 vratku nedočerpaného příspěvku poskytnutého v roce 2021 na správu zahrady a sportoviště ve výši 55 000,00 Kč, ZŠ a MŠ Družby ve výši 65 000,00 Kč a ZŠ a MŠ U Lesa ve výši 39 151,00 Kč.

ZŠ a MŠ Cihelní zaslala vratku části nevyčerpané dotace na projekt "Na Cihelní společně" ve výši 47 264,00 Kč.

ZŠ a MŠ Dělnická zaslala vratku části dotace na projekt "Budování pevného základu pro další život II" ve výši 7 155,00 Kč.

ZŠ a MŠ Družby zaslala vratku části dotace na projekt "Společně k lepšímu učení" ve výši 2 684,00 Kč.

ZŠ a MŠ Mendelova zaslala vratku části dotace na projekt "Od dvou do patnácti (let) II" ve vši 5 419,00 Kč.

ZŠ a MŠ Prameny zaslala vratku části dotace na projekt "Jsem úspěšný Prameňák" ve výši 82 194,00 Kč.

ZŠ a MŠ Slovenská zaslala vratku části dotace na projekt "Škola není nuda" ve výši 9 086,00 Kč.

321 příspěvek SU OPF Karviná IČ: 47813059 - na projekty
Účelová neinvestiční dotace ve výši 80 tis. Kč na pokrytí výdajů Studie proveditelnosti Centra profesních studií Slezské univerzity Obchodně podnikatelské fakulty v Karviné a pořádání oslav 30. výročí svého vzniku a rozšíření knihovního fondu. Poskytnutí dotace bylo schváleno usnesením Zastupitelstva města Karviné č. 523 ze dne 13. 9. 2021, vyúčtování dotace bylo do 17. 12. 2021, vratka nebyla. Účelová neinvestiční dotace ve výši 200 tis. Kč na náklady spojené s 3D vizualizací prvotní architektonické vize projektu EDEN Silesia. Poskytnutí dotace schválilo Zastupitelstvo města Karviné usnesením č. 563 ze dne 7. 12. 2021.

323 příspěvek na provoz pro Středisko volného času JUVENTUS IČ: 08385891
Příspěvek na provoz z rozpočtu města bez vyúčtování.

323 účelový transfer pro Středisko volného času JUVENTUS IČ: 08385891
Příspěvek na odpisy z rozpočtu města a přeposlání průtokových dotací z krajského rozpočtu.

Středisko volného času Juventus, Karviná, zaslalo v roce 2022 vratku nedočerpaného příspěvku na odpisy poskytnutého v roce 2021 ve výši 1 041,60 Kč.

V roce 2021 Středisko volného času Juventus, Karviná, vrátilo dotaci ve výši 23 000,00 Kč na realizaci projektu "Zajištění předmětových soutěží v okrese Karviná" v rámci programu Podpora okresních a krajských kol soutěží a přehlídek v zájmovém vzdělávání distanční formou v roce 2021.

Středisko volného času Juventus, Karviná, vrátilo v rámci finančního vypořádání dotací se státním rozpočtem za rok 2021 nevyčerpanou část neinvestiční dotace na Podporu okresních a krajských kol soutěží a přehlídek v zájmovém vzdělávání konaných v období 1.9.-31.12.2021 ve výši 12 700,00 Kč.

329 Projekt - AD TECH
Zaslání podílu dotace z programu Interreg V-A Slovenská republika-Česká republika zahraničnímu partnerovi - městu Prievizda.

331 příspěvek na provoz pro Městský dům kultury Karviná IČ: 00320463
331 příspěvek na provoz pro Regionální knihovnu Karviná IČ: 00306355
Příspěvky na provoz z rozpočtu města bez vyúčtování.

331 účelový transfer pro Městský dům kultury Karviná IČ: 00320463
Příspěvek na odpisy a celoměstské akce z rozpočtu města a přeposlání průtokových dotací z krajského rozpočtu.

Městský dům kultury Karviná zaslal v roce 2022 vratku nedočerpaného příspěvku na celoměstské akce poskytnutého v roce 2021 ve výši 239 924,99 Kč.

Městský dům kultury Karviná vrátil v rámci finančního vypořádání dotací se státním rozpočtem za rok 2021 nevyčerpanou část dotace na Tvorbu bezpečnostních plánů a bezpečnostních procedur - objektů Městský dům kultury Karviná, příspěvková organizace ve výši 179 000,00 Kč a část neinvestiční dotace na Zpracování analýzy rizik a zabezpečení ochrany měkkého cíle - objektů Městský dům kultury Karviná, příspěvková organizace ve výši 479 000,00 Kč.

331 účelový transfer pro Regionální knihovnu Karviná IČ: 00306355
Příspěvek na odpisy z rozpočtu města a přeposlání průtokových dotací ze státního a krajského rozpočtu.

Regionální knihovna Karviná zaslala v roce 2022 vratku nedočerpaného příspěvku na odpisy poskytnutého v roce 2021 ve výši 103 222,83 Kč.

331 příspěvek Iniciativě Dokořán, z. s. IČ: 27006549
Účelová neinvestiční dotace z rozpočtu města ve výši 500 tis. Kč na realizaci celoměstských kulturních akcí 2021 schválena usnesením Zastupitelstva města Karviné č. 421 ze dne 25. 1. 2021. Vyúčtování dotace bylo do 31. 3. 2022.

331 příspěvek Nadačnímu fondu Sborového studia Karviná IČ: 05733260 z Fondu primátora
Účelová neinvestiční dotace z rozpočtu města dotace ve výši 950 tis. Kč na realizaci koncertů a úhradu nákladů souvisejících s činností sborového studia Permoník schválena usnesením Zastupitelstva města Karviné č. 421 ze dne 25. 1. 2021. Vyúčtování dotace bylo do 31. 3. 2022.

331 příspěvek pro Symfonický dechový orchestr Májovák Karviná, z. s. IČ: 64628990 z Fondu primátora
Účelová neinvestiční dotace z rozpočtu města ve výši 730 tis. Kč na realizaci koncertní činnosti a úhradu provozních nákladů orchestru schválena usnesením Zastupitelstva města Karviné č. 421 ze dne 25. 1. 2021. Vyúčtování dotace bylo do 31. 3. 2022.

341 dotace na činnost STaRS Karviná, s.r.o. IČ: 25857444
Dotace na činnost ve výši 29 mil. Kč na základě Smlouvy o závazku veřejné služby.

341 příspěvek na provoz sportovní haly Kovona Městskému fotbalovému klubu Karviná IČ: 26618320

Účelová neinvestiční dotace ve výši 600 tis. Kč na zajištění provozu sportovní haly v Karviné-Novém Městě schválena usnesením Zastupitelstva města Karviné č. 421 ze dne 25. 1. 2021. Vyúčtování dotace je do 30. 6. 2022.

341 příspěvky města sportu MFK Karviná a.s. IČ: 27795454
Účelová neinvestiční dotace ve výši 9 mil. Kč na realizaci celoroční činnosti fotbalových družstev schválena usnesením Zastupitelstva města Karviné č. 421 ze dne 25. 1. 2021 a mimořádná neinvestiční dotace ve výši 2,5 mil Kč na dokrytí finanční ztráty při realizaci činnosti fotbalových družstev schválena usnesením Zastupitelstva města Karviné č. 521 ze dne 13. 9. 2021. Vyúčtování dotací je do 30. 6. 2022.

341 příspěvky města sportu Městskému fotbalovému klubu Karviná IČ: 26618320 na fotbal - mládež
Účelová neinvestiční dotace ve výši 5 mil. Kč na realizaci celoroční činnosti mládežnických fotbalových družstev schválena usnesením Zastupitelstva města Karviné č. 421 ze dne 25. 1. 2021. Vyúčtování dotace je do 30. 6. 2022.

341 příspěvky města sportu HANDBALL MARKETING s.r.o. IČ: 29446252
Účelová neinvestiční dotace ve výši 4 mil. Kč na realizaci celoroční činnosti házenkářských družstev schválena usnesením Zastupitelstva města Karviné č. 421 ze dne 25. 1. 2021 a mimořádná neinvestiční dotace ve výši 1,3 mil. Kč na dokrytí finanční ztráty při realizaci činnosti házenkářských družstev v roce 2021 schválena usnesením Zastupitelstva města Karviné č. 521 ze dne 13. 9. 2021. Vyúčtování dotací je do 30. 6. 2022.

341 příspěvky města sportu HCB IČ: 42865123 na házenou – mládež
Účelová neinvestiční dotace ve výši 5 mil. Kč na realizaci celoroční činnosti mládežnických házenkářských družstev schválena usnesením Zastupitelstva města Karviné č. 421 ze dne 25. 1. 2021. Vyúčtování dotace je do 30. 6. 2022.

341 příspěvky města sportu ostatní
Vyúčtování poskytnutých dotací ve výši 6,33 mil. Kč probíhá v termínech dle jednotlivých smluv o poskytnutí dotace.

352 příspěvek Nemocnici s poliklinikou Karviná-Ráj IČ: 00844853
Účelová investiční dotace ve výši 1,30 mil. Kč na pořízení přístrojové techniky schválena usnesením Zastupitelstva města Karviné č. 542 ze dne 1. 11. 2021. Vyúčtování bylo do 15. 1. 2022.

352 příspěvek Karvinské hornické nemocnici a.s. IČ: 60793490
Účelová investiční dotace ve výši 350 tis. Kč na pořízení přístrojové techniky schválen usnesením Zastupitelstva města Karviné č. 542 ze dne 1. 11. 2021. Vyúčtování bylo do 15. 1. 2022, vratka nebyla.

352 příspěvek Lázním Darkov, a.s. IČ: 61974935
Účelová investiční dotace ve výši 200 tis. Kč na pořízení přístrojové techniky schválena usnesením Zastupitelstva města Karviné č. 542 ze dne 1. 11. 2021. Vyúčtování bylo do 15. 1. 2022, vratka nebyla.

361 finanční podpora individuální bytové výstavby
Příspěvek ve výši 150 tis. Kč (celkem 4,50 mil. Kč za 30 smluv) byl fyzickým osobám poskytován jednorázově dle Zásad pro hodnocení a poskytování finančních příspěvků z rozpočtu statutárního města Karviné na podporu individuální bytové výstavby.

371 návratné finanční výpomoci
Účelové investiční dotace v celkové výši 120 tis. Kč na předfinancování způsobilých výdajů na výměnu starého zdroje tepla za nový v rámci Programu pro poskytování návratných finančních výpomocí „Kotlíkové dotace v Moravskoslezském kraji – 3. výzva“. Celkem 1 smlouva byla schválena usnesením Zastupitelstva města Karviné č. 469 ze dne 26. 4. 2021. Vyúčtování bylo do 30. 11. 2021.

371 spolufinancování kotlíkových dotací
Moravskoslezský kraj - účelové investiční dotace v celkové výši 311,29 tis. Kč na spolufinancování projektu „Kotlíkové dotace v Moravskoslezském kraji – 3. výzva“ byly schváleny usneseními Zastupitelstva města Karviné č. 448 a 449 ze dne 15. 3. 2021, č. 522 ze dne 13. 9. 2021 a usnesením Rady města Karviné č. 2552 ze dne 25. 8. 2021. Vyúčtování dotací bylo do 31. 1. 2022.

Dotace z Fondu primátora

331 ostatní výdaje 759 320,00 Kč

341 ostatní výdaje 1 325 000,00 Kč

342 ostatní výdaje 247 050,00 Kč

390 ostatní výdaje 308 500,00 Kč

Vyúčtování probíhá v termínech dle jednotlivých smluv o poskytnutí dotace.

434 příspěvek na provoz pro Sociální služby Karviná IČ: 70997136
Příspěvky na provoz z rozpočtu města pro Sociální služby Karviná bez vyúčtování.

434 účelový transfer pro Sociální služby Karviná IČ: 70997136

Příspěvek na odpisy z rozpočtu města a přeposlání průtokových dotací ze státního a krajského rozpočtu. Sociální služby Karviná vrátily při vyúčtování v roce 2022 částku 38 421,86 Kč nedočerpané dotace projektu Podpora služeb sociální prevence 3 Moravskoslezskému kraji.

příspěvky na sociální péči

431 příspěvky na sociální péči 501 327,00 Kč

433 příspěvky na sociální péči 360 000,00 Kč

434 příspěvky na sociální péči 1 064 700,00 Kč

435 příspěvky na sociální péči 1 916 340,00 Kč

437 příspěvky na sociální péči 2 297 114,00 Kč

Vyúčtování probíhá v termínech dle jednotlivých smluv o poskytnutí dotace.

437 příspěvek Moravskoslezskému kraji do Fondu sociálních služeb
Dotace na tvorbu Fondu sociálních služeb ve výši 1,475 mil. Kč dle Smlouvy o poskytnutí dotace z rozpočtu statutárního města Karviná schválena usnesením Zastupitelstva města Karviné č. 426 ze dne 13. 9. 2016 ve znění dodatku schváleného usnesením Zastupitelstva města Karviné č. 142 ze dne 16. 9. 2019.

526 peněžitá pomoc z programu peněžité pomoci Karviné
Poskytnutí dotace 241 podnikatelům v souladu s „Programem peněžité pomoci Karviné Antivirus I.“ schváleno usnesením Rady města Karviné č. 2210 ze dne 17. 3. 2021, bez vyúčtování.

526 finanční dar obcím postižených živelnou katastrofou
Poskytnutí finančních darů 5 obcím postiženým živelnou katastrofou dne 24. 6. 2021, schváleno usnesením Rady města Karviné č. 2468 ze dne 28. 7. 2021 a usnesení Zastupitelstva města Karviné č. 519 ze dne 13. 9. 2021.

551 příspěvek Hasičskému záchrannému sboru Moravskoslezského kraje IČ: 70884561
Účelová dotace ve výši 500 tis. Kč na pořízení elektromechanického zvedáku automobilů, rekonstrukci a dovybavení mycího boxu schválena usnesením Zastupitelstva města Karviné č. 491 ze dne 14. 6. 2021. Vyúčtování dotace bylo do 7. 1. 2022, vratka nebyla.

617 sociální fond
Odborové organizaci Odborového svazu státních orgánů a organizací Magistrát města Karviná byla dotace ve výši 45 tis. Kč na činnost odborové organizace schválena usnesením Rady města Karviné č. 2456 ze dne 23. 6. 2021. Vyúčtování do 15. 1. 2022, vratka nebyla.

617 příspěvek Svazku měst a obcí okresu Karviná IČ: 75066611
Členský příspěvek ve výši 260,64 tis. Kč Svazku měst a obcí okresu Karviná na rok 2021.

Ev. č. O/38/2022

Zpráva

o výsledku přezkoumání hospodaření

podle zákona č. 93/2009 Sb., o auditorech a o změně některých zákonů, ve znění pozdějších předpisů (dále jen „zákon o auditorech“), auditorského standardu č. 52, dalších relevantních předpisů vydaných Komorou auditorů České republiky, podle ustanovení §42 zákona č. 128/2000 Sb., o obcích, ve znění pozdějších předpisů a podle ustanovení §10 zákona 420/2004 Sb., o přezkoumávání hospodaření územních samosprávných celků a dobrovolných svazků obcí, ve znění pozdějších předpisů (dále jen „zákona 420/2004 Sb.“)

pro území samosprávný celek

S T A T U T Á R N Í

M Ě S T O K A R V I N Á

(dále jen „územní celek“)

za období od 1. 1. 2021 do 31. 12. 2021

I. VŠEOBECNÉ INFORMACE

Osoba oprávněná jednat jménem územního celku:
Ing. Jan Wolf – primátor

Přezkum provedl:

Auditor:	Ing. Jiří Turoň
číslo oprávnění	1907
místo podnikání:	Havířov-Město, Palackého 689/2

Další osoby podílející se na přezkoumání hospodaření územního celku:
Bc. Hana Mikešová
Ing. Andrea Jančíková (*pouze při dílčím přezkoumání),*
Bc. Renáta Barteková (*pouze při dílčím přezkoumání),*
Marie Pastorková
Jana Konkolská

Vymezení pravomoci auditora k provedení přezkoumání hospodaření územního celku
Auditor provedl přezkoumání hospodaření územního celku v souladu s ustanovením § 4 odst. 7 zákona č. 420/2004 Sb., ustanovením § 2 písm. c) zákona o auditorech

Místo přezkoumání:
Magistrát SMK, Fryštátská 72/1, 733 24 Karviná

Období, ve kterém bylo přezkoumání hospodaření provedeno:
- Dílčí přezkoumání hospodaření proběhlo ve dnech 11. a 12. 10. 2021
- Závěrečné přezkoumání hospodaření proběhlo ve dnech 9. a 10. 3. 2022

Určení zahájení a ukončení přezkoumání hospodaření Statutárního města Karviná auditorem
- První činnost auditora: zaslání přehledu podkladů pro dílčí přezkoumání hospodaření, den provedení: 27. 7. 2021
- Poslední činnost auditora: převzetí „Prohlášení vedení SMK k přezkoumání hospodaření za rok 2021“, den provedení: 31. 3. 2022

II . PŘEDMĚT PŘEZKOUMÁNÍ HOSPODAŘENÍ

Předmětem přezkoumání jsou podle ustanovení §2 odst. 1 zákona č. 420/2004 Sb., údaje o ročním hospodaření, tvořící součást závěrečného účtu podle §17 odst. 2 a 3 zákona č. 250/2000 Sb., o rozpočtových pravidlech územních rozpočtů, ve znění pozdějších předpisů, a to:

a) plnění příjmů a výdajů rozpočtu včetně peněžních operací, týkajících se rozpočtových prostředků,
b) finanční operace, týkající se tvorby a použití peněžních fondů,

c) náklady a výnosy podnikatelské činnosti územního celku (*pozn. v přezkoumávaném období nebyly takovéto operace u územního celku identifikovány)*
d) peněžní operace, týkající se sdružených prostředků vynakládaných na základě smlouvy mezi dvěma nebo více územními celky, a nebo na základě smlouvy s jinými právnickými nebo fyzickými osobami (*pozn. v přezkoumávaném období nebyly takovéto operace u územního celku identifikovány)*
e) finanční operace, týkající se cizích zdrojů ve smyslu právních předpisů o účetnictví,
f) hospodaření a nakládání s prostředky poskytnutými z Národního fondu a s dalšími prostředky ze zahraniční poskytnutými na základě mezinárodních smluv
g) vyúčtování a vypořádání finančních vztahů ke státnímu rozpočtu, k rozpočtům krajů, k rozpočtům obcí, k jiným rozpočtům, ke státním fondům a k dalším osobám.

Předmětem přezkoumání v souladu s ustanovením § 2 odst. 2 zákona č. 420/2004 Sb. jsou dále oblasti:

a) nakládání a hospodaření s majetkem ve vlastnictví územního celku,
b) nakládání a hospodaření s majetkem státu, s nímž hospodaří územní celek,
c) zadávání a uskutečňování veřejných zakázek, s výjimkou úkonů a postupů přezkoumaných orgánem dohledu podle zákona 134/2016 Sb., o zadávání veřejných zakázek, ve znění pozdějších předpisů,
d) stav pohledávek a závazků a nakládání s nimi,
e) ručení za závazky fyzických a právnických osob (*pozn. v přezkoumávaném období nebyly takovéto operace u územního celku identifikovány)*
f) zastavování movitých a nemovitých věcí ve prospěch třetích osob
g) zřizování věcných břemen k majetku územního celku,
h) účetnictví vedené územním celkem,
i) ověření poměru dluhu územního celku k průměru jeho příjmů za poslední 4 rozpočtové roky podle právního předpisu upravujícího rozpočtovou odpovědnost.

III. HLEDISKA PŘEZKOUMÁNÍ HOSPODAŘENÍ

Předmět přezkoumání podle ustanovení §3 zákona č. 420/2004 Sb. (viz bod II. této zprávy) se ověřuje z hlediska:

a) dodržování povinností stanovených zvláštními právními předpisy,
b) souladu hospodaření s finančními prostředky ve srovnání s rozpočtem,
c) dodržení účelu poskytnuté dotace nebo návratné finanční výpomoci a podmínek jejich použití,
d) věcné a formální správnosti dokladů o přezkoumávaných operacích.

IV. DEFINOVÁNÍ ODPOVĚDNOSTÍ

Za hospodaření, které bylo předmětem přezkoumání a za jeho zobrazení v účetních a finančních výkazech, je zodpovědný územní celek.

Mou úlohou je, na základě provedeného přezkoumání hospodaření, vydat zprávu o výsledku přezkoumání hospodaření. V souladu se zákonem o auditorech a Etickým kodexem přijatým Komorou auditorů České republiky jsem na územním celku nezávislý a splnil jsem i další etické povinnosti vyplývající z uvedených předpisů. Rovněž jsem splnil požadavky týkající se řízení kvality stanovené mezinárodním standardem ISQC 1. Přezkoumání hospodaření jsem provedl v souladu se zákonem č. 93/2009 Sb., o auditorech a o změně některých zákonů, ve znění pozdějších předpisů, auditorským standardem č. 52 a dalšími relevantními přepisy vydanými Komorou auditorů České republiky a s ustanoveními § 2, 3 a 10 zákona 420/2004 Sb. V souladu s těmito předpisy jsem povinen naplánovat a provést přezkoumání hospodaření tak, abych získal omezenou jistotu, zda hospodaření územního celku je v souladu s hledisky přezkoumání hospodaření (viz bod III. této zprávy).

V. RÁMCOVÝ ROZSAH PRACÍ

Za účelem vykonání přezkoumání hospodaření územního celku a vyjádření závěru zprávy o výsledku přezkoumání hospodaření byly použity postupy ke shromáždění dostatečných a vhodných důkazních informací. Tyto postupy se svým charakterem a načasováním liší od postupů prováděných u zakázky poskytující přiměřenou jistotu a mají menší rozsah a jsou auditorem aplikovány na základě jeho odborného úsudku včetně vyhodnocení oblastí, u nichž je u přezkoumání hospodaření pravděpodobný výskyt významných (materiálních) chyb a nedostatků. Při vyhodnocování těchto rizik auditor bere v úvahu vnitřní kontrolní systém územního celku. Použité postupy zahrnují výběrový způsob šetření a významnosti (materialitu) jednotlivých skutečností. Míra jistoty získaná u přezkoumání hospodaření je tudíž významně nižší než jistota, která by byla získána provedením zakázky poskytující přiměřenou jistotu.

Označení všech dokladů a jiných materiálů využitých při přezkoumání hospodaření územního celku je uvedeno v samostatné příloze D, která je nedílnou součástí této zprávy. V rámci přezkoumání hospodaření územního celku činil auditor i další kroky a využíval další informace, které nejsou součástí tohoto označení.

VI. ZÁVĚR ZPRÁVY O VÝSLEDKU PŘEZKOUMÁNÍ HOSPODAŘENÍ

A. VYJÁDŘENÍ K SOULADU HOSPODAŘENÍ S HLEDISKY PŘEZKOUMÁNÍ HOSPODAŘENÍ

Na základě mnou provedeného přezkoumání hospodaření územního celku jsem nezjistil žádnou skutečnost, která by mne vedla k domněnce, že přezkoumávané hospodaření není ve všech významných (materiálních) ohledech v souladu s hledisky přezkoumání hospodaření uvedenými v bodu III. této zprávy.

B. VYJÁDŘENÍ OHLEDNĚ CHYB A NEDOSTATKŮ

Zákon č. 420/2004 Sb., stanoví, abych ve zprávě uvedl závěr podle ustanovení § 10 odst. 2 písm. d) a odst. 3 citovaného zákona. Toto ustanovení vyžaduje, abych ve své zprávě o výsledku přezkoumání hospodaření uvedl, zda při přezkoumání hospodaření byly zjištěny chyby a nedostatky a v čem případně spočívaly, a to bez ohledu na jejich významnost (materialitu) a jejich vztah k hospodaření územního celku jako celku.

Při přezkoumání hospodaření za rok 2021 nebyly zjištěny chyby a nedostatky

C. PODÍL POHLEDÁVEK A ZÁVAZKŮ NA ROZPOČTU ÚZEMNÍHO CELKU A PODÍL ZASTAVENÉHO MAJETKU NA CELKOVÉM MAJETKU ÚZEMNÍHO CELKU

položka	název položky výpočtu	hodnota
A	vymezení pohledávek (v tis. Kč)	40984,16
B	vymezení rozpočtových příjmů (v tis. Kč)	1278777,00
A/B%	**výpočet podílu pohledávek na rozpočtu**	**3,20**
C	vymezení závazků (v tis. Kč)	49365,68
B	vymezení rozpočtových příjmů (v tis. Kč)	1278777
C/B%	**výpočet podílu závazků na rozpočtu**	**3,86**
D	vymezení zastaveného majetku	105415,88
E	vymezení majetku pro výpočet ukazatele	6320600,99
D/E%	**výpočet podílu zastaveného majetku na celkovém majetku**	**1,67**

Algoritmus výpočtu byl publikován ve Zprávách ministerstva financí pro finanční orgány obcí a krajů číslo 1/2018. Z dlouhodobých pohledávek a dlouhodobých závazků se do výpočtu zahrnují pouze části závazků a pohledávek splatné v roce 2022.

D. VÝROK K POMĚRU DLUHU ÚZEMNÍHO CELKU K PRŮMĚRU JEHO PŘÍJMŮ ZA POSLEDNÍ 4 ROKY DLE ZÁKONA UPRAVUJÍCÍHO ROZPOČTOVOU ODPOVĚDNOST

Zákon č. 420/2004 Sb., stanoví, abych ve své zprávě uvedl výrok (vyjádření) o tom, že dluh územního celku nepřekročil 60% průměru jeho příjmů za poslední čtyři roky. V opačném případě jsem povinen uvést o kolik dluh územního celku překročil 60% průměru jeho příjmů za poslední čtyři roky.

Dluh územního celku k 31. 12. 2021 nepřekročil 60 % průměru jeho příjmů za poslední čtyři rozpočtové roky. (*Jelikož územní celek nevykazuje žádné dluhy zahrnované do čitatele výpočtu, je tento ukazatel nulový).*

Místo a datum vyhotovení zprávy:

V Havířově dne 31. 3. 2022

Odpovědný auditor:
Ing. Jiří Turoň
číslo oprávnění 1907

Zpráva projednána s orgánem územního celku oprávněným jednat jeho jménem dne 31. 3. 2022

Zpráva předána orgánu územního celku oprávněnému jednat jeho jménem dne 31. 3. 2022

--- ---

Ing. Jiří Turoň – auditor Ing. Jan Wolf - primátor

Zpráva je sepsána ve 3 vyhotoveních obsahuje 6 stran a následující přílohy:

Příloha A	Přehled právních předpisů, jejichž soulad s přezkoumávaným hospodařením auditor ověřil,
Příloha D	Označení všech dokladů a jiných materiálů využitých při přezkoumání hospodaření

Příloha A

Přehled právních předpisů, jejichž soulad s přezkoumávaným hospodařením auditor ověřil

Při provádění přezkoumání hospodaření auditor posuzuje soulad hospodaření nejméně s následujícími právními předpisy popř. jejich vybranými ustanoveními:

- **zákonem č. 128/2000 Sb.**, o obcích, ve znění pozdějších předpisů a souvisejícími prováděcími právními předpisy:
    - nařízením vlády 318/2017 Sb., o výši odměn členům zastupitelstev územních samosprávných celků,
- **zákonem č. 250/2000 Sb.**, o rozpočtových pravidlech územních rozpočtů, ve znění pozdějších předpisů a souvisejícími prováděcími právními předpisy:
    - vyhláškou č. 323/2002 Sb., o rozpočtové skladbě, ve znění pozdějších předpisů,
    - vyhláškou č. 5/2014 Sb., o způsobu, termínech a rozsahu údajů předkládaných pro hodnocení plnění státního rozpočtu, rozpočtů státních fondů, rozpočtů územních samosprávných celků, rozpočtů dobrovolných svazků obcí a rozpočtů Regionálních rad regionů soudržnosti,
- **zákonem č. 563/1991 Sb.**, o účetnictví, ve znění pozdějších předpisů, a souvisejícími prováděcími právními předpisy:
    - vyhláškou č. 410/2009 Sb., kterou se provádějí některá ustanovení zákona č. 563/1991 Sb., o účetnictví, ve znění pozdějších předpisů, pro některé vybrané účetní jednotky,
    - vyhláškou č. 383/2009 Sb., o účetních záznamech v technické formě vybraných účetních jednotek a jejich předávání do centrálního systému účetních informací státu a o požadavcích na technické a smíšené formy účetních záznamů (technická vyhláška o účetních záznamech),
    - českými účetními standardy pro některé vybrané účetní jednotky, které vedou účetnictví podle vyhlášky č. 410/2009 Sb., (701 až 710),
    - vyhláškou 270/2010 Sb., o inventarizaci majetku a závazků,
    - vyhláškou 220/2013 Sb., o požadavcích na schvalování účetních závěrek některých vybraných účetních jednotek,
- **zákonem č. 134/2016 Sb.,** o zadávání veřejných zakázek,
- **zákonem 262/2006 Sb.,** zákoník práce, a souvisejícími prováděcími právními předpisy:
    - nařízením vlády č. 341/2017 Sb., o platových poměrech zaměstnanců ve veřejných službách a správě,
- **zákonem č. 23/2017 Sb.,** o pravidlech rozpočtové odpovědnosti,
- **zákonem č. 340/2015 Sb.,** o registru smluv,

Příloha D

Označení všech dokladů a jiných materiálů využitých při přezkoumání hospodaření

PČ	Druh dokladu, dokumentu nebo písemnosti	Specifikace dokladu, dokumentu, písemnosti nebo elektronického odkazu
1a.	Usnesení z jednání zastupitelstva	zasedání čísla 17. až 23. z roku 2021 a číslo 16. z roku 2020 ke schválení rozpočtu na rok 2021
1b.	Usnesení z jednání rady města	schůze čísla 50. až 71. a mimořádné schůze rady čísla 13 až 19
1c.	Zápisy z jednání Kontrolního výboru	ze dne: 31. 5. 30.8. 25.11. 2021
1d.	Zápisy z jednání Finančního výboru	ze dne: 7.6., 6.9., 25. 10. a 29. 11. 2021
2a.	Návrh rozpočtu na rok 2021	zveřejněný na ÚD od 19. 11. 2020 - 8. 12. 2020 schválený 7. 12. 2020
2b.	Střednědobý výhled rozpočtu	na období 2022 - 2023 ze dne 7. 12. 2020
2c.	Rozpočtová opatření čísla	1 až 252
2d.	Rozpis rozpočtu	Dopis č. SMK/005893/2021 a SMK/155649/2020 - sdělení výše příspěvku PO
2e.	K sociálnímu fondu (rozpočet)	Rozpočet sociálního fondu zaměstnanců SMK zařazených do městské policie Karviná ze dne 7. 12. 2020
3.	**Uzavřené smlouvy**	
3a.		**o dílo** ev.č. SML/2411/2021, SML/2640/2021, SML/2615/2021, SML/1744/2021, SML/0931/2021, SML/0772/2021, SML/1068/2021, SML/1066/2021
3b.		**kupní** (SMK kupující) ev.č. SML/0013/2021 včetně dodatku č. 1, SML/2338/2020, SML/2698/2021, SML/0123/2021, SML/2115/2021
3c.		**kupn**í (SMK prodávající) čv.č. SML/3086/2021
3d.		**o zřízení VB (službnosti) (**SMK povinné) SML/1940/2021, SML/0243/2021, SML/0246/2021, SML/0359/2021, SML/0538/2021, SML/2194/2020
3e.		**o poskytnutí dotace** (město poskytovatel) číslo 04674/2021/RRC, SML/1777/2021, SML/1778/2021, MMK/SML/1772/2021, SML/0562/2021, SML/0240/2021, MMK/SML/0017/2021, MMK/SML/0018/2021, MMK/SML/0022/2021, MMK/SML/0508/2021, MMK/SML/0562/2021, MMK/SML/0909/2021, MMK/SML/2074/2021 včetně žádostí o dotaci
3f.		**o reklamě** (SMK objednatel) SML/2780/2021
3g.		**příkazní** (SMK příkazce) SML/2067/2021; dodatek č. 6 ke smlouvě SML/1258/2019; SML/0808/2021
3h.		**Darovací** smlouva (město dárce) č. SML/1544/2021,
3i.		Smlouva o **poskytnutí finančního příspěvku** na podporu individuální bytové výstavby č. SML/0001/2021, SML/0004/2021, SML/0007/2021, SML/0008/2021, SML/0009/2021, SML/0410/2021, SML/0412/2021, SML/0672/2021, SML/0778/2021 včetně žádostí o dotace

PČ	Druh dokladu, dokumentu nebo písemnosti	Specifikace dokladu, dokumentu, písemnosti, nebo elektronického odkazu
3j.		**O poskytování právních služeb:** SML/88/2019, MMK/SML/938/2019, SML/0029/2021, SML/2183/2020, SML/1617/2021, SML/2281/2021, SML/2459/2021
4a.	**Dokumentace k přijatým dotacím**	Rozhodnutí o poskytnutí dotace IČ 314D082009132-Karviná - policejní mobilní služebna + doklady + zpráva o závěrečném vyúčtování akce ze dne 21. 7. 2021
4b.		Smlouva o poskytnutí nadačního příspěvku 211110045 - workoutové hřiště Dubina + doklad k čerpání 81992
4c.		Smlouva o partnerství a poskytnutí dotace 03048/2021/EP + doklad 72091
4d.		Dodatek č. 2 ke smlouvě č. 04381961 uzavřené se SFŽP
4e.		Rozhodnutí o poskytnutí dotace (změna) IČ 117D081000408 - demolice domu č.p. 1799 v Karviné-Mizerově + doklady k čerpání + pokyn k platbě ze dne 18. 5. 2021
4f.		Smlouva TS4/064 o financování projektu v rámci fondu mikroprojektů Programu Interreg V-A ČR-Polsko 2014 až 2020 (Lávka přes Olši) doklad č. 36061
4g.		Finanční vypořádání dotací se státním rozpočtem za rok 2021 ze dne 1. 2. 2022
4h.		Finanční vypořádání dotací státní závěrečný účet ze dne 18. 1. 2022
4i.		Smlouva o poskytnutí podpory z programu Životní prostředí, ekosystémy a změny klimatu podporovaného z Norských fondů číslo 3194100020 - "Adaptační strategie na změnu klimatu SMK"
4j.		Oznámení o poskytnutí dotace z rozpočtu MSK na realizaci projektu "Rekonstrukce 3 historických domů na náměstí v Karviné" čj. MSK 103412/2021 a MSK 157695/2021
4k.		Závěrečné vyhodnocení akce "Karviná - Policejní mobilní služebna" ze dne 19. 1. 2022
5a.	**Dokumentace k veřejným zakázkám**	na akci „ZAJIŠTĚNÍ SPRÁVY, PROVOZU A ÚDRŽBY BUDOVY ČP. 2379 NA UL. ŽIŽKOVA, KARVINÁ - MIZEROV "
5b.		na akci "Ekonomický informační systém pro SMK a portál občana"
5c.		na akci: "Oprava MK na ul. U Lesa v Karviné – Ráji"
5d.		na akci: "Výstavba parkovacích ploch na ulici Divišově v Karviné Hranicích II"
6.	Finanční výkaz Fin 2-12 M	za období 6/2021, 8/2021 a 12/2021 ze dne 25. 2. 2022
7a.	Účetní závěrka sestavená k 31.12. 2021	ze dne 15. 2. 2022 (okamžik sestavení přílohy v účetní závěrce)
7b.	Ostatní účetní výkazy	výkaz zisku a ztráty a rozvaha sestavené k 30.6. 2021

PČ	Druh dokladu, dokumentu nebo písemnosti	Specifikace dokladu, dokumentu, písemnosti, nebo elektronického odkazu
7c.	Obratová předvaha	za období 6/2021, 8/2021 a 12/2021
7d.	Účtový rozvrh pro rok 2021	platný k 31. 12. 2021
7e1.	**Směrnice k účetnictví**	směrnice k zajištění postupů v účetnictví a při nakládání s finančními prostředky ze dne 1. 7. 2020
7e2.		Směrnice pro hospodaření s majetkem ze dne 19. 12. 2018, ze dne 8. 4. 2020 a ze dne 16. 12. 2020
7e3.		k inventarizaci majetku a závazků ze dne 5. 12. 2018
7e4.		Směrnice pro nakládání s peněžitými pohledávkami ze dne 1. 1. 2015
8a.	Plán inventur k inventarizaci majetku a závazků	ze dne 6. 10. 2021
8b.	Inventurní soupisy čísla	1/1, 1/2, 1/5, 1/9, 1/12, 1/24, 1/27, 1/31-32, 1/34-36, 1/46, 2/2, 2/3, 2/9, 2/15, 2/17, 2/25, 2/35, 2/42, 2/52, 2/54, 2/63, 2/78, 2/80, 2/84, 2/89, 2/94, 2/106, 2/130, 2/138, 2/148
8c.	Inventarizační zpráva	ze dne 14. 2. 2022
9a.	Platové výměry a výpočet praxe u zaměstnanců os. číslo	mp416, 839, 3295, 2488
9b.	Zásady pro poskytování odměn neuvolněným členům ZM	Zásady k poskytování pracovního volna, náhrad, odměn, příspěvků a cestovného členům ZM Karviná ze dne ze dne 25. 1. 2021
9c.	Mzdové listy za rok 2021 u zaměstnanců osobní číslo	mp416, 839, 3295, 2488
9d.	Mzdové listy za rok 2021 u členů ZM osobní číslo	3608, 3906, 3389, 2762
9e.	doklady k odměnám a odvodům	vyúčtování platů, odměn a odvodů za měsíc prosinec 2021
9f.	vnitřní předpisy	Vnitřní pracovněprávní předpis pro zvláštní určení platového tarifu ze dne 31. 10. 2014
10a.	Dokumenty k finančním fondům	Směrnice k zaměstnaneckým benefitům účinná od 23. 1. 2020
10b.		Zásady o podmínkách tvorby a používání sociálního fondu zaměstnanců SMK ….. Účinné od 28. 1. 2019
10c.		Příkaz tajemníka o stanovení výdajů sociálního fondu zaměstnanců města Karviné zařazených do MMK ze 8. 1. 2020
11.	**Vybrané účetní doklady:**	
11a.	Interní doklady	běžné 130000 až 13068, 13088 až 13226; 14028 až 14049, 14080 až 14096, 14189 až 14257; k DPH 930705 až 930885; k transferům 280039 až 280054; opravné 12169 až 12287; platby poskytnuté dotace 90059, 90092, 90464, 90504, 90599, 90763, 90896 až 91002
11b.	Doklady k bytovému fondu	Bytový fond – ú.č.1006-18308791/0100 – 41706 až 41752; bankovní výpis číslo 12

PČ	Druh dokladu, dokumentu nebo písemnosti	Specifikace dokladu, dokumentu, písemnosti, nebo elektronického odkazu
11c.	Majetkové doklady	20062 až 20097, 20195 až 20249, 20499 až 20567
11d.	Bankovní doklady faktury přijaté	80413 až 80728, 81273 až 81615 a 83280 až 83824
11e.	K platebním kartám	55013 až 55019, 55034 až 55041
11f.	Příjmy	k účtu 19-1721542349/0800 čísla 251232 až 251738, 254347 až 254347 až 254830; bankovní výpisy čísla 41 až 63 a 107 až 126
11g.	Doklady k sociálnímu fondu	MMK: 58027 až 58049, 58058 až 58067; MP: 59000 - 59060 a 59076 až 59080
11h.	Doklady k realizaci smluv	83351, 20517, 90931, FV12101490, FV 12101904, 20381, 05364, 1010137, 05234, 930846, 20553, 05238, 930866, 04283, 83074, 81543, 81856, 81859, 82152, 81150, 81151, 81599, 34018, 36111, 36098, 36114, 36116, 20517, 90931, 82103, 03101, 03668, 03581, 02621, 930467, 20144, 2011, 20140, 20139, 20146, 20145, 252523, 252522, 251345, 251292, 251673, 253372
11i.	Doklady k účtu cizích prostředků	Bankovní výpis 6015-1721542349/0800 - bankovní výpis č. 2, 6 a 12 doklady čísla 65111 až 65152, 65273 až 65447, 65717-65728, 65764 až 65934, 66759 až 66951; k účtu číso 5405162/0800 výpisy čísla 2. a 6. doklady čísla 68014-68024, 68045 až 68057, 68080-68087 a 68098 až 68101
11j.	Vydané faktury	12101800 až 12101946
11k.	Předpisy pohledávek	24044 až 24069, 24119 až 24138
11l.	Pokladní doklady	Pokladna č. 1: 1033 až 1511, 7548 až 7701, 7723 až 7778, 7836 až 7851, Pokladna č. 2: 6487 Ř6603, 6653 AŽ 6738, Pokladna č. 5: 745782 až 745845, 745883 až 745946, 746027 až 746037, pokladna č. 19: 510502 až 605050, 510535 až 605053, pokladna č. 22: 516340 až 608012, pokladna č. 27: 526020 až 526021, pokladna č. 33: 538520 až 619050 ; dopozitní pokladna: 862981 až 863276
11m.	Přijaté faktury za právní služby	pořadová čísla: 5527, 1835, 2831, 3232, 5386, 3594, 5182, 2238, 2712, 4237
12.	**Ostatní dokumenty**	
12a.		Plán financování obnovy vodovodů nebo kanalizací aktualizace č. 1.
12b.		Soupis bankovních účtů SMK k 31. 12. 2021
12c.		Informace o počtu obyvatel k 1. 1. 2018 na webových stránkách www.mistopisy.cz/pruvodce/obec/8873/karvina/pocet-obyvatel/

PČ	Druh dokladu, dokumentu nebo písemnosti	Specifikace dokladu, dokumentu, písemnosti, nebo elektronického odkazu
12d.		Výpisy z katastru nemovitostí k 9.3. 2022 pro k.ú. **Darkov** (LV 140, 268, 803, 1916, 1939, 1940, 10001), **Doubrava u Orlové** (LV 559, 1168), Karviná-Doly (LV 142, 213, 10001), **Louky nad Olší** (LV 49, 132, 166, 801, 342, 10001), **Ráj** (LV 1166, 2050), **Staré Město u Karviné** (LV 166, 1942, 10001, 2060, 2091, 2330, 2356), **Karviná-město** (LV 10001, 4613, 4885, 4947, 5013, 5917, 6906, 8573, 9104, 9296, 9297, 9298, 9299, 9300, 9301, 9302, 9304,9305, 9306, 9307, 9308, 9309, 9310, 9311, 9312, 9313, 9321, 9322, 9325, 9326, 9333, 9334, 9339, 9340, 9346, 9347, 9348, 9349, 9353, 9354, 9895, 9896), **Dolní Marklovice** (LV 2231); **Řeka** (LV 758)
12e.		soupis zastaveného majetku a pozemků na účtech 021 a 031
12f.		Vyrozumění o provedeném vkladu do KN ve věci sp. Zn. V-27/2022-803 s právními účinky vkladu 3. 1. 2022 (výmaz zástavního práva na jednotkách v bytových domech 2176, 2177 a 2178)
12g.		Výpisy z OR obchodních korporací založených SMK (IČO 25857444 a 65138082) + výroční zprávy těchto obchodních korporací za rok 2020 a sbírky listin k obchodním korporacím vedeným KS v Ostravě C 22459, Dr 1626 a B 1215
12h.		Seznam členů zastupitelstva města pro volební období 2018-2022 a jejich zařazení do orgánů územního celku
12i.		Směrnice pro hospodaření s majetkem ze dne 8. 4. 2020 a 16. 12. 2020
12j.		Organizační řád Magirstrátu města Karviné ze dne 11. 3. 2020 a ze dne 21. 7. 2021
12k.		evidence úřední desky v letech 2020 a 2021
12l1.		Bankovní zpráva pro auditora klienta vydaná ČS a.s. o zůstatcích na bankovních účtech k 31. 12. 2021 ze dne 9. 2. 2022
12l2.		Bankovní zpráva pro účely auditu vydaná KB a.s. o zůstatcích na bankovních účtech k 31. 12. 2021 ze dne 15. 2. 2022
12l3.		Ověřovací dopis bankovních informací vydaný ČSOB a.s. o zůstatcích na bankovních účtech k 31. 12. 2021 ze dne 10. 2. 2022
12l4.		Ověřovací dopis bankovních informací vydaný ČNB o zůstatcích na bankovních účtech k 31. 12. 2021 ze dne 24. 2. 2022

PČ	Druh dokladu, dokumentu nebo písemnosti	Specifikace dokladu, dokumentu, písemnosti nebo elektronického odkazu
12m.		Plán auditní činnosti na rok 2021 ze dne 31. 5. 2021 a aktualizace ze dne 22. 9. 2021, plán kontrolní činnosti na rok 2021
12n.		Zpráva o výsledcích finančních kontrol za rok 2021
12o.		Konfirmace právníků města k vedeným soudním sporům ze dne 14. 3. 2021
12p.		webové stránky města www.karvina.cz
12q.		Směrnice k řízení příspěvkových organizací zřízených SMK ze dne 29. 1. 2020
12r1.		Podmínky dotačního programu "Podpora tělovýchovných a sportovních aktivit pro rok 2021"
12r2.		Podmínky dotačního programu Podpora činnosti spolků zaměřených na podporu osob se zdravotním postižením nebo zdravotním omezením pro rok 2021
12r3.		Program peněžité pomoci Karviné "Antivirus I" na podporu drobných podnikatelů, jejichž aktivity byly omezeny šířením koronaviru
12r4.		Podmínky dotačního programu Kreativní business - Podpora iniciativ neformálních skupin mládeže 2021
12s1.		Zpráva z kontroly realizace mikroprojektu na místě "Bezpečnost bez hranic - projekt spolupráce městských policií z Jastrebie-Zdroju, Karviné a Havířova ze dne 30. 6. 2021
12s2.		Protokol o kontrole provedené RRR soudržnosti Moravskoslezsko k realizaci projektu Městský fotbalový stadion ze dne 17. 5. 2021
12t.		Směrnice o aplikaci zákona o zadávání veřejných zakázek ze dne 15. 5. 2019 a ze dne 26. 5. 2021
12u.		Směrnice k provedení zákona o finanční kontrole (kontrolní řád) zde dne 21. 11. 2018
12v.		Usnesení ve věci škody ve výši 358 695,-Kč Čj. SMK/065181/2021/01 a SMK/065181/2021/02 z 19. 5. 2021
12w.		Zásady pro poskytování dotací z rozpočtu SMK ze dne 1. 11. 2021
12x.		Zásady pro nakládání s nemovitým majetkem ze dne 8. 9. 2021 a 15. 12. 2021

XII. PLNĚNÍ ROZPOČTU PŘÍJMŮ A VÝDAJŮ V PLNÉM ČLENĚNÍ PODLE ROZPOČTOVÉ SKLADBY

údaje v Kč

Legenda:

Podseskupení / Pododdíl
Ukazatel rozpočtu
Paragraf
Položka
Účelový znak
Nástroj a prostorový původ
Záznamová jednotka

PŘÍJMY	RS	RU	SKUTEČNOST	%
1-Daňové příjmy				
111 Daně z příjmů fyzických osob	**200 000 000,00**	**200 000 000,00**	**171 883 977,72**	**85,94**
0000-bez §	200 000 000,00	200 000 000,00	171 883 977,72	85,94
1111-Daň z příjmů fyzických osob placená plátci	183 000 000,00	183 000 000,00	140 446 669,29	76,75
1112-Daň z příjmů fyzických osob placená poplatníky	2 000 000,00	2 000 000,00	8 746 943,08	437,35
1113-Daň z příjmů fyzických osob vybíraná srážkou	15 000 000,00	15 000 000,00	22 690 365,35	151,27
112 Daně z příjmů právnických osob	**130 000 000,00**	**144 696 350,00**	**206 107 348,54**	**142,44**
0000-bez §	130 000 000,00	144 696 350,00	206 107 348,54	142,44

PŘÍJMY	RS	RU	SKUTEČNOST	%
1121-Daň z příjmů právnických osob	130 000 000,00	130 000 000,00	191 410 998,54	147,24
1122-Daň z příjmů právnických osob za obce	0,00	14 696 350,00	14 696 350,00	100,00
121 Obecné daně ze zboží a služeb v tuzemsku	**343 000 000,00**	**343 000 000,00**	**428 377 959,87**	**124,89**
0000-bez §	343 000 000,00	343 000 000,00	428 377 959,87	124,89
1211-Daň z přidané hodnoty	343 000 000,00	343 000 000,00	428 377 959,87	124,89
133 Poplatky a odvody v oblasti životního prostředí	**52 000,00**	**52 000,00**	**252 821,12**	**486,19**
0000-bez §	52 000,00	52 000,00	252 821,12	486,19
1334-Odvody za odnětí půdy ze zemědělského půdního fondu	50 000,00	50 000,00	250 550,60	501,10
1335-Poplatky za odnětí pozemků plnění funkcí lesa	2 000,00	2 000,00	2 270,52	113,53
134 Místní poplatky z vybraných činností a služeb	**4 000 000,00**	**4 000 000,00**	**5 800 991,48**	**145,02**
0000-bez §	4 000 000,00	4 000 000,00	5 800 991,48	145,02
1340-Poplatek za provoz systému shromažďování, sběru, přepravy, třídění, využívání a odstraňování komunálních odpadů	300 000,00	300 000,00	1 701 574,66	567,19
1341-Poplatek ze psů	2 200 000,00	2 200 000,00	2 212 889,82	100,59
1342-Poplatek z pobytu	700 000,00	700 000,00	203 304,00	29,04
1343-Poplatek za užívání veřejného prostranství	800 000,00	800 000,00	1 683 223,00	210,40
135 Ostatní odvody z vybraných činností a služeb	**10 850 000,00**	**10 850 000,00**	**14 007 544,06**	**129,10**
0000-bez §	10 850 000,00	10 850 000,00	14 007 544,06	129,10
1353-Příjmy za zkoušky z odborné způsobilosti od žadatelů o řidičské oprávnění	850 000,00	850 000,00	1 059 950,00	124,70
1356-Příjmy úhrad za dobývání nerostů a poplatků za geologické práce	10 000 000,00	10 000 000,00	12 964 594,06	129,65
1359-Ostatní odvody z vybraných činností a služeb jinde neuvedené	0,00	0,00	-17 000,00	0,00
136 Správní a soudní poplatky	**6 186 000,00**	**6 186 000,00**	**7 796 593,41**	**126,04**
0000-bez §	6 186 000,00	6 186 000,00	7 796 593,41	126,04
1361-Správní poplatky	6 186 000,00	6 186 000,00	7 796 593,41	126,04
138 Daně, poplatky a jiná obdobná peněžitá plnění v oblasti hazardních her	**30 000 000,00**	**30 000 000,00**	**36 148 185,72**	**120,49**
0000-bez §	30 000 000,00	30 000 000,00	36 148 185,72	120,49
1381-Daň z hazardních her s výjimkou dílčí daně z technických her	2 700 000,00	2 700 000,00	6 318 278,74	234,01
1382-Zrušený odvod z loterií a podobných her kromě z výherních hracích přístrojů	0,00	0,00	344,30	0,00

PŘÍJMY	RS	RU	SKUTEČNOST	%
1383-Zrušený odvod z výherních hracích přístrojů	0,00	0,00	298 492,56	0,00
1385-Dílčí daň z technických her	27 300 000,00	27 300 000,00	29 531 070,12	108,17
151 Daně z majetku	**60 000 000,00**	**60 000 000,00**	**60 031 227,83**	**100,05**
0000-bez §	60 000 000,00	60 000 000,00	60 031 227,83	100,05
1511-Daň z nemovitých věcí	60 000 000,00	60 000 000,00	60 031 227,83	100,05
170 Ostatní daňové příjmy	**0,00**	**0,00**	**275 614,72**	**0,00**
0000-bez §	0,00	0,00	275 614,72	0,00
1704-Příslušenství	0,00	0,00	275 614,72	0,00
2-Nedaňové příjmy				
211 Příjmy z vlastní činnosti	**25 028 500,00**	**26 998 500,00**	**29 201 972,23**	**108,16**
1014-Ozdravování hospodářských zvířat, polních a speciálních plodin a zvláštní veterinární péče	0,00	0,00	14 330,00	0,00
2111-Příjmy z poskytování služeb a výrobků	0,00	0,00	14 330,00	0,00
2123-Podpora rozvoje průmyslových zón	0,00	0,00	763,06	0,00
2111-Příjmy z poskytování služeb a výrobků	0,00	0,00	763,06	0,00
2143-Cestovní ruch	62 000,00	62 000,00	110 952,95	178,96
2111-Příjmy z poskytování služeb a výrobků	0,00	0,00	36 300,00	0,00
2112-Příjmy z prodeje zboží (již nakoupeného za účelem prodeje)	62 000,00	62 000,00	74 652,95	120,41
2212-Silnice	41 000,00	41 000,00	46 115,00	112,48
2111-Příjmy z poskytování služeb a výrobků	41 000,00	41 000,00	46 115,00	112,48
2219-Ostatní záležitosti pozemních komunikací	900 000,00	900 000,00	1 202 559,76	133,62
2111-Příjmy z poskytování služeb a výrobků	900 000,00	900 000,00	1 202 559,76	133,62
2510-Podpora podnikání	15 000,00	15 000,00	3 555,00	23,70
2111-Příjmy z poskytování služeb a výrobků	15 000,00	15 000,00	3 555,00	23,70
3319-Ostatní záležitosti kultury	0,00	0,00	1 900,00	0,00
2111-Příjmy z poskytování služeb a výrobků	0,00	0,00	1 900,00	0,00
3321-Činnosti památkových ústavů, hradů a zámků	501 000,00	501 000,00	437 284,00	87,28
2111-Příjmy z poskytování služeb a výrobků	492 000,00	492 000,00	431 133,00	87,63
2112-Příjmy z prodeje zboží (již nakoupeného za účelem prodeje)	9 000,00	9 000,00	6 151,00	68,34

PŘÍJMY	RS	RU	SKUTEČNOST	%
3349-Ostatní záležitosti sdělovacích prostředků	100 000,00	100 000,00	257 427,50	257,43
2111-Příjmy z poskytování služeb a výrobků	100 000,00	100 000,00	257 427,50	257,43
3412-Sportovní zařízení ve vlastnictví obce	1 950 000,00	1 950 000,00	1 217 298,39	62,43
2111-Příjmy z poskytování služeb a výrobků	1 950 000,00	1 950 000,00	1 217 298,39	62,43
3421-Využití volného času dětí a mládeže	36 000,00	36 000,00	40 794,90	113,32
2111-Příjmy z poskytování služeb a výrobků	36 000,00	36 000,00	40 794,90	113,32
3429-Ostatní zájmová činnost a rekreace	20 000,00	20 000,00	13 098,48	65,49
2111-Příjmy z poskytování služeb a výrobků	20 000,00	20 000,00	13 098,48	65,49
3511-Všeobecná ambulantní péče	0,00	1 970 000,00	2 058 605,29	104,50
2111-Příjmy z poskytování služeb a výrobků	0,00	1 970 000,00	2 058 605,29	104,50
3612-Bytové hospodářství	16 000 000,00	16 000 000,00	16 204 646,40	101,28
2111-Příjmy z poskytování služeb a výrobků	16 000 000,00	16 000 000,00	16 204 646,40	101,28
3613-Nebytové hospodářství	2 173 000,00	2 173 000,00	2 384 335,20	109,73
2111-Příjmy z poskytování služeb a výrobků	2 173 000,00	2 173 000,00	2 384 335,20	109,73
3632-Pohřebnictví	1 619 000,00	1 619 000,00	3 621 366,01	223,68
2111-Příjmy z poskytování služeb a výrobků	1 569 000,00	1 569 000,00	3 483 426,01	222,02
2112-Příjmy z prodeje zboží (již nakoupeného za účelem prodeje)	50 000,00	50 000,00	137 940,00	275,88
3699-Ostatní záležitosti bydlení, komunálních služeb a územního rozvoje	1 500 000,00	1 500 000,00	1 449 832,74	96,66
2119-Ostatní příjmy z vlastní činnosti	1 500 000,00	1 500 000,00	1 449 832,74	96,66
3725-Využívání a zneškodňování komunálních odpadů	0,00	0,00	84 621,35	0,00
2111-Příjmy z poskytování služeb a výrobků	0,00	0,00	84 621,35	0,00
5213-Krizová opatření	0,00	0,00	2 395,72	0,00
2112-Příjmy z prodeje zboží (již nakoupeného za účelem prodeje)	0,00	0,00	2 395,72	0,00
5311-Bezpečnost a veřejný pořádek	0,00	0,00	4 500,00	0,00
2111-Příjmy z poskytování služeb a výrobků	0,00	0,00	4 500,00	0,00
6171-Činnost místní správy	111 500,00	111 500,00	45 590,48	40,89
2111-Příjmy z poskytování služeb a výrobků	111 500,00	111 500,00	45 590,48	40,89
212 Odvody přebytků organizací s přímým vztahem	**0,00**	**10 345 000,00**	**10 345 000,00**	**100,00**

PŘÍJMY	RS	RU	SKUTEČNOST	%
3113-Základní školy	0,00	2 245 000,00	2 245 000,00	100,00
2122-Odvody příspěvkových organizací	0,00	2 245 000,00	2 245 000,00	100,00
3119-Ostatní záležitosti základního vzdělávání	0,00	7 100 000,00	0,00	0,00
2122-Odvody příspěvkových organizací	0,00	7 100 000,00	0,00	0,00
3319-Ostatní záležitosti kultury	0,00	0,00	7 100 000,00	0,00
2122-Odvody příspěvkových organizací	0,00	0,00	7 100 000,00	0,00
4345-Centra sociálně rehabilitačních služeb	0,00	1 000 000,00	1 000 000,00	100,00
2122-Odvody příspěvkových organizací	0,00	1 000 000,00	1 000 000,00	100,00
213 Příjmy z pronájmu majetku	**30 988 000,00**	**29 988 000,00**	**30 342 002,69**	**101,18**
2141-Vnitřní obchod	30 000,00	30 000,00	12 613,00	42,04
2132-Příjmy z pronájmu ostatních nemovitých věcí a jejich částí	30 000,00	30 000,00	12 613,00	42,04
2321-Odvádění a čištění odpadních vod a nakládání s kaly	5 050 000,00	5 050 000,00	5 215 414,55	103,28
2132-Příjmy z pronájmu ostatních nemovitých věcí a jejich částí	5 050 000,00	5 050 000,00	5 215 414,55	103,28
2510-Podpora podnikání	80 000,00	80 000,00	60 250,00	75,31
2132-Příjmy z pronájmu ostatních nemovitých věcí a jejich částí	80 000,00	80 000,00	60 250,00	75,31
3321-Činnosti památkových ústavů, hradů a zámků	200 000,00	200 000,00	10 000,00	5,00
2132-Příjmy z pronájmu ostatních nemovitých věcí a jejich částí	200 000,00	200 000,00	10 000,00	5,00
3412-Sportovní zařízení ve vlastnictví obce	512 000,00	512 000,00	656 293,00	128,18
2132-Příjmy z pronájmu ostatních nemovitých věcí a jejich částí	512 000,00	512 000,00	656 293,00	128,18
3421-Využití volného času dětí a mládeže	92 000,00	92 000,00	79 541,81	86,46
2132-Příjmy z pronájmu ostatních nemovitých věcí a jejich částí	92 000,00	92 000,00	79 541,81	86,46
3429-Ostatní zájmová činnost a rekreace	36 000,00	36 000,00	73 185,84	203,29
2132-Příjmy z pronájmu ostatních nemovitých věcí a jejich částí	5 000,00	5 000,00	42 150,00	843,00
2133-Příjmy z pronájmu movitých věcí	31 000,00	31 000,00	31 035,84	100,12
3511-Všeobecná ambulantní péče	4 000 000,00	3 000 000,00	3 075 839,26	102,53
2132-Příjmy z pronájmu ostatních nemovitých věcí a jejich částí	4 000 000,00	3 000 000,00	3 075 839,26	102,53
3612-Bytové hospodářství	16 200 000,00	16 200 000,00	16 374 964,23	101,08
2131-Příjmy z pronájmu pozemků	0,00	0,00	336,00	0,00

PŘÍJMY	RS	RU	SKUTEČNOST	%
2132-Příjmy z pronájmu ostatních nemovitých věcí a jejich částí	16 200 000,00	16 200 000,00	16 374 628,23	101,08
3613-Nebytové hospodářství	1 002 000,00	1 002 000,00	999 189,66	99,72
2131-Příjmy z pronájmu pozemků	0,00	0,00	1,00	0,00
2132-Příjmy z pronájmu ostatních nemovitých věcí a jejich částí	1 002 000,00	1 002 000,00	999 188,66	99,72
3631-Veřejné osvětlení	545 000,00	545 000,00	545 105,00	100,02
2139-Ostatní příjmy z pronájmu majetku	545 000,00	545 000,00	545 105,00	100,02
3632-Pohřebnictví	792 000,00	792 000,00	868 196,04	109,62
2132-Příjmy z pronájmu ostatních nemovitých věcí a jejich částí	792 000,00	792 000,00	868 196,04	109,62
3699-Ostatní záležitosti bydlení, komunálních služeb a územního rozvoje	1 782 000,00	1 782 000,00	1 895 764,38	106,38
2131-Příjmy z pronájmu pozemků	1 782 000,00	1 782 000,00	1 895 764,38	106,38
3900-Ostatní činnosti související se službami pro obyvatelstvo	40 000,00	40 000,00	0,00	0,00
2133-Příjmy z pronájmu movitých věcí	40 000,00	40 000,00	0,00	0,00
6171-Činnost místní správy	627 000,00	627 000,00	475 645,92	75,86
2132-Příjmy z pronájmu ostatních nemovitých věcí a jejich částí	627 000,00	627 000,00	475 645,92	75,86
214 Výnosy z finančního majetku	**0,00**	**0,00**	**4 312 115,61**	**0,00**
5311-Bezpečnost a veřejný pořádek	0,00	0,00	86,77	0,00
2141-Příjmy z úroků (část)	0,00	0,00	86,77	0,00
6171-Činnost místní správy	0,00	0,00	3 614,90	0,00
2141-Příjmy z úroků (část)	0,00	0,00	3 614,90	0,00
6310-Obecné příjmy a výdaje z finančních operací	0,00	0,00	4 308 413,94	0,00
2141-Příjmy z úroků (část)	0,00	0,00	4 296 513,94	0,00
2142-Příjmy z podílů na zisku a dividend	0,00	0,00	11 900,00	0,00
221 Přijaté sankční platby	**3 343 000,00**	**3 531 000,00**	**3 975 004,80**	**112,57**
2169-Ostatní správa v průmyslu, stavebnictví, obchodu a službách	110 000,00	110 000,00	45 325,69	41,21
2212-Sankční platby přijaté od jiných subjektů	110 000,00	110 000,00	45 325,69	41,21
2299-Ostatní záležitosti v dopravě	2 038 000,00	2 038 000,00	2 174 761,16	106,71
2212-Sankční platby přijaté od jiných subjektů	2 038 000,00	2 038 000,00	2 174 761,16	106,71
3119-Ostatní záležitosti základního vzdělávání	0,00	0,00	2 000,00	0,00

PŘÍJMY	RS	RU	SKUTEČNOST	%
2212-Sankční platby přijaté od jiných subjektů	0,00	0,00	2 000,00	0,00
3419-Ostatní sportovní činnost	0,00	188 000,00	188 000,00	100,00
2212-Sankční platby přijaté od jiných subjektů	0,00	188 000,00	188 000,00	100,00
3541-Prevence před drogami, alkoholem, nikotinem aj. závislostmi	0,00	0,00	1 500,00	0,00
2212-Sankční platby přijaté od jiných subjektů	0,00	0,00	1 500,00	0,00
3762-Činnost ostatních orgánů státní správy v ochraně životního prostředí	25 000,00	25 000,00	160 000,00	640,00
2212-Sankční platby přijaté od jiných subjektů	25 000,00	25 000,00	160 000,00	640,00
3769-Ostatní správa v ochraně životního prostředí	20 000,00	20 000,00	67 800,00	339,00
2212-Sankční platby přijaté od jiných subjektů	20 000,00	20 000,00	67 800,00	339,00
5311-Bezpečnost a veřejný pořádek	560 000,00	560 000,00	645 900,74	115,34
2212-Sankční platby přijaté od jiných subjektů	560 000,00	560 000,00	645 900,74	115,34
6171-Činnost místní správy	590 000,00	590 000,00	689 717,21	116,90
2212-Sankční platby přijaté od jiných subjektů	590 000,00	590 000,00	689 717,21	116,90
222 Přijaté vratky transferů a ostatní podobné příjmy	**0,00**	**2 503 183,70**	**3 834 434,42**	**153,18**
3113-Základní školy	0,00	0,00	313 573,95	0,00
2229-Ostatní přijaté vratky transferů a podobné příjmy	0,00	0,00	313 573,95	0,00
3211-Vysoké školy	0,00	0,00	114,64	0,00
2229-Ostatní přijaté vratky transferů a podobné příjmy	0,00	0,00	114,64	0,00
3233-Střediska volného času	0,00	0,00	8 606,00	0,00
2229-Ostatní přijaté vratky transferů a podobné příjmy	0,00	0,00	8 606,00	0,00
3299-Ostatní záležitosti vzdělávání	0,00	17 021,00	17 021,00	100,00
2229-Ostatní přijaté vratky transferů a podobné příjmy	0,00	17 021,00	17 021,00	100,00
3314-Činnosti knihovnické	0,00	0,00	61 296,42	0,00
2229-Ostatní přijaté vratky transferů a podobné příjmy	0,00	0,00	61 296,42	0,00
3319-Ostatní záležitosti kultury	0,00	220 723,00	745 533,95	337,77
2229-Ostatní přijaté vratky transferů a podobné příjmy	0,00	220 723,00	745 533,95	337,77
3419-Ostatní sportovní činnost	0,00	406 302,00	406 302,00	100,00
2229-Ostatní přijaté vratky transferů a podobné příjmy	0,00	406 302,00	406 302,00	100,00

PŘÍJMY	RS	RU	SKUTEČNOST	%
3526-Lázeňské léčebny, ozdravovny, sanatoria	**0,00**	**100 000,00**	**100 000,00**	**100,00**
2229-Ostatní přijaté vratky transferů a podobné příjmy	**0,00**	**100 000,00**	**100 000,00**	**100,00**
3900-Ostatní činnosti související se službami pro obyvatelstvo	**0,00**	**0,00**	**47 944,30**	**0,00**
2229-Ostatní přijaté vratky transferů a podobné příjmy	**0,00**	**0,00**	**47 944,30**	**0,00**
4179-Ostatní dávky sociální pomoci	**0,00**	**0,00**	**-1 000,00**	**0,00**
2229-Ostatní přijaté vratky transferů a podobné příjmy	**0,00**	**0,00**	**-1 000,00**	**0,00**
4184-Příspěvky na zakoupení, opravu a zvláštní úpravu motorového vozidla	**0,00**	**0,00**	**12 293,00**	**0,00**
2229-Ostatní přijaté vratky transferů a podobné příjmy	**0,00**	**0,00**	**12 293,00**	**0,00**
4349-Ostatní sociální péče a pomoc ostatním skupinám obyvatelstva	**0,00**	**53 239,30**	**53 239,30**	**100,00**
2229-Ostatní přijaté vratky transferů a podobné příjmy	**0,00**	**53 239,30**	**53 239,30**	**100,00**
4357-Domovy pro osoby se zdravotním postižením a domovy se zvláštním režimem	**0,00**	**16 963,00**	**16 963,00**	**100,00**
2229-Ostatní přijaté vratky transferů a podobné příjmy	**0,00**	**16 963,00**	**16 963,00**	**100,00**
6402-Finanční vypořádání	**0,00**	**0,00**	**363 611,46**	**0,00**
2222-Ostatní příjmy z finančního vypořádání od jiných veřejných rozpočtů	**0,00**	**0,00**	**363 611,46**	**0,00**
98193 - Účelové dotace na výdaje spojené se společnými volbami do Senátu a zastupitelstev krajů	0,00	0,00	363 611,46	0,00
6409-Ostatní činnosti jinde nezařazené	**0,00**	**1 688 935,40**	**1 688 935,40**	**100,00**
2229-Ostatní přijaté vratky transferů a podobné příjmy	**0,00**	**1 688 935,40**	**1 688 935,40**	**100,00**
13014 - Operační program potravinové a materiální pomoci	0,00	1 510 052,25	1 510 052,25	100,00
1201 - Jiné EU 2014+ - tuzemské zdroje	0,00	226 507,84	226 507,84	100,00
1205 - Jiné EU 2014+ - zahraniční zdroje	0,00	1 283 544,41	1 283 544,41	100,00
13351 - Řešení naléhavých potřeb při zabezpečení provozu sociálních služeb zřízených a provozovaných obcemi	0,00	25 081,15	25 081,15	100,00
33063 - OP Výzkum, vývoj a vzdělávání - PO3 Rovný přístup ke kvalitnímu předškolnímu, primárnímu a sekundárnímu vzdělávání - NIV	0,00	153 802,00	153 802,00	100,00
1031 - OP Výzkum,vývoj a vzdělávání 2014+ - tuzemské zdroje	0,00	23 070,06	23 070,06	100,00
1035 - OP Výzkum,vývoj a vzdělávání 2014+ - zahraniční zdroje	0,00	130 731,94	130 731,94	100,00
231 Příjmy z prodeje krátkodobého a drobného dlouhodobého majetku	**0,00**	**0,00**	**69 469,58**	**0,00**
5311-Bezpečnost a veřejný pořádek	**0,00**	**0,00**	**66 800,00**	**0,00**
2310-Příjmy z prodeje krátkodobého a drobného dlouhodobého majetku	**0,00**	**0,00**	**66 800,00**	**0,00**

PŘÍJMY	RS	RU	SKUTEČNOST	%
6171-Činnost místní správy	0,00	0,00	2 669,58	0,00
2310-Příjmy z prodeje krátkodobého a drobného dlouhodobého majetku	0,00	0,00	2 669,58	0,00
232 Ostatní nedaňové příjmy	**4 763 000,00**	**48 463 641,76**	**98 374 220,16**	**202,99**
1014-Ozdravování hospodářských zvířat, polních a speciálních plodin a zvláštní veterinární péče	0,00	0,00	25 250,00	0,00
2321-Přijaté neinvestiční dary	0,00	0,00	25 250,00	0,00
2143-Cestovní ruch	0,00	0,00	8 340,00	0,00
2322-Přijaté pojistné náhrady	0,00	0,00	3 840,00	0,00
2324-Přijaté nekapitálové příspěvky a náhrady	0,00	0,00	4 500,00	0,00
2169-Ostatní správa v průmyslu, stavebnictví, obchodu a službách	25 000,00	25 000,00	35 647,73	142,59
2324-Přijaté nekapitálové příspěvky a náhrady	25 000,00	25 000,00	35 647,73	142,59
2212-Silnice	0,00	2 141,00	2 141,00	100,00
2322-Přijaté pojistné náhrady	0,00	2 141,00	2 141,00	100,00
2219-Ostatní záležitosti pozemních komunikací	0,00	5 081,00	5 081,00	100,00
2322-Přijaté pojistné náhrady	0,00	5 081,00	5 081,00	100,00
2229-Ostatní záležitosti v silniční dopravě	0,00	0,00	48 187,00	0,00
2324-Přijaté nekapitálové příspěvky a náhrady	0,00	0,00	48 187,00	0,00
2299-Ostatní záležitosti v dopravě	105 000,00	105 000,00	180 057,94	171,48
2324-Přijaté nekapitálové příspěvky a náhrady	105 000,00	105 000,00	180 057,94	171,48
2321-Odvádění a čištění odpadních vod a nakládání s kaly	0,00	30 250,00	30 250,00	100,00
2324-Přijaté nekapitálové příspěvky a náhrady	0,00	30 250,00	30 250,00	100,00
2510-Podpora podnikání	0,00	3 991,00	5 163,02	129,37
2321-Přijaté neinvestiční dary	0,00	0,00	0,00	0,00
2322-Přijaté pojistné náhrady	0,00	3 991,00	3 991,00	100,00
2324-Přijaté nekapitálové příspěvky a náhrady	0,00	0,00	1 172,02	0,00
3113-Základní školy	0,00	945 007,13	945 007,13	100,00
2329-Ostatní nedaňové příjmy jinde nezařazené	0,00	945 007,13	945 007,13	100,00
1105 - OP přeshraniční spolupráce 2014+ - zahraniční zdroje	0,00	945 007,13	945 007,13	100,00
3233-Střediska volného času	0,00	100 000,00	100 000,00	100,00

PŘÍJMY	RS	RU	SKUTEČNOST	%
2321-Přijaté neinvestiční dary	0,00	100 000,00	100 000,00	100,00
3321-Činnosti památkových ústavů, hradů a zámků	0,00	69 368,37	69 368,37	100,00
2322-Přijaté pojistné náhrady	0,00	5 050,00	5 050,00	100,00
2324-Přijaté nekapitálové příspěvky a náhrady	0,00	64 318,37	64 318,37	100,00
3322-Zachování a obnova kulturních památek	0,00	0,00	9 874,00	0,00
2324-Přijaté nekapitálové příspěvky a náhrady	0,00	0,00	9 874,00	0,00
3412-Sportovní zařízení ve vlastnictví obce	0,00	150 207,00	154 016,79	102,54
2322-Přijaté pojistné náhrady	0,00	150 207,00	150 207,00	100,00
2324-Přijaté nekapitálové příspěvky a náhrady	0,00	0,00	3 809,79	0,00
3429-Ostatní zájmová činnost a rekreace	0,00	8 116,00	28 897,18	356,05
2322-Přijaté pojistné náhrady	0,00	8 116,00	8 116,00	100,00
2324-Přijaté nekapitálové příspěvky a náhrady	0,00	0,00	20 781,18	0,00
3511-Všeobecná ambulantní péče	0,00	6 118,00	6 618,00	108,17
2322-Přijaté pojistné náhrady	0,00	6 118,00	6 618,00	108,17
3599-Ostatní činnost ve zdravotnictví	0,00	50 000,00	225 000,00	450,00
2324-Přijaté nekapitálové příspěvky a náhrady	0,00	50 000,00	225 000,00	450,00
3612-Bytové hospodářství	1 200 000,00	1 278 355,00	1 492 173,20	116,73
2322-Přijaté pojistné náhrady	0,00	78 355,00	78 355,00	100,00
2324-Přijaté nekapitálové příspěvky a náhrady	1 200 000,00	1 200 000,00	1 413 818,20	117,82
3613-Nebytové hospodářství	0,00	423 371,65	429 727,58	101,50
2322-Přijaté pojistné náhrady	0,00	13 851,00	13 851,00	100,00
2324-Přijaté nekapitálové příspěvky a náhrady	0,00	409 520,65	415 876,58	101,55
3631-Veřejné osvětlení	0,00	400 000,00	707 181,75	176,80
2324-Přijaté nekapitálové příspěvky a náhrady	0,00	400 000,00	707 181,75	176,80
3632-Pohřebnictví	0,00	317 728,00	512 906,36	161,43
2324-Přijaté nekapitálové příspěvky a náhrady	0,00	317 728,00	512 906,36	161,43
3635-Územní plánování	0,00	78 650,00	78 650,00	100,00
2324-Přijaté nekapitálové příspěvky a náhrady	0,00	78 650,00	78 650,00	100,00

PŘÍJMY	RS	RU	SKUTEČNOST	%
3639-Komunální služby a územní rozvoj jinde nezařazené	0,00	0,00	9 150,00	0,00
2324-Přijaté nekapitálové příspěvky a náhrady	0,00	0,00	9 150,00	0,00
3699-Ostatní záležitosti bydlení, komunálních služeb a územního rozvoje	1 200 000,00	1 200 000,00	2 456 841,26	204,74
2324-Přijaté nekapitálové příspěvky a náhrady	1 200 000,00	1 200 000,00	2 456 841,26	204,74
3721-Sběr a svoz nebezpečných odpadů	0,00	0,00	4 435,00	0,00
2322-Přijaté pojistné náhrady	0,00	0,00	4 435,00	0,00
3722-Sběr a svoz komunálních odpadů	0,00	0,00	30 006,00	0,00
2322-Přijaté pojistné náhrady	0,00	0,00	30 006,00	0,00
3725-Využívání a zneškodňování komunálních odpadů	2 100 000,00	2 100 000,00	6 579 510,36	313,31
2324-Přijaté nekapitálové příspěvky a náhrady	2 100 000,00	2 100 000,00	6 579 510,36	313,31
3745-Péče o vzhled obcí a veřejnou zeleň	0,00	0,00	3 600,00	0,00
2324-Přijaté nekapitálové příspěvky a náhrady	0,00	0,00	3 600,00	0,00
3769-Ostatní správa v ochraně životního prostředí	5 000,00	5 000,00	3 000,00	60,00
2324-Přijaté nekapitálové příspěvky a náhrady	5 000,00	5 000,00	3 000,00	60,00
4399-Ostatní záležitosti sociálních věcí a politiky zaměstnanosti	2 000,00	2 000,00	3 934,00	196,70
2329-Ostatní nedaňové příjmy jinde nezařazené	2 000,00	2 000,00	3 934,00	196,70
5212-Ochrana obyvatelstva	0,00	0,00	2 795,42	0,00
2324-Přijaté nekapitálové příspěvky a náhrady	0,00	0,00	2 795,42	0,00
5311-Bezpečnost a veřejný pořádek	0,00	95 504,07	130 419,07	136,56
2324-Přijaté nekapitálové příspěvky a náhrady	0,00	95 504,07	130 419,07	136,56
5391-Mezinárodní spolupráce v oblasti bezpečnosti a veřejného pořádku	0,00	0,00	10 149,00	0,00
2322-Přijaté pojistné náhrady	0,00	0,00	10 149,00	0,00
5512-Požární ochrana - dobrovolná část	0,00	11 689,00	15 365,00	131,45
2324-Přijaté nekapitálové příspěvky a náhrady	0,00	11 689,00	15 365,00	131,45
6171-Činnost místní správy	66 000,00	235 459,63	622 901,49	264,55
2322-Přijaté pojistné náhrady	0,00	27 623,00	223 528,00	809,21
2324-Přijaté nekapitálové příspěvky a náhrady	66 000,00	207 836,63	395 564,74	190,32
2329-Ostatní nedaňové příjmy jinde nezařazené	0,00	0,00	3 808,75	0,00

PŘÍJMY	RS	RU	SKUTEČNOST	%
6310-Obecné příjmy a výdaje z finančních operací	0,00	0,00	14,15	0,00
2329-Ostatní nedaňové příjmy jinde nezařazené	0,00	0,00	14,15	0,00
6320-Pojištění funkčně nespecifikované	0,00	0,00	4 745,00	0,00
2324-Přijaté nekapitálové příspěvky a náhrady	0,00	0,00	4 745,00	0,00
6399-Ostatní finanční operace	0,00	40 755 604,91	83 165 294,91	204,06
2324-Přijaté nekapitálové příspěvky a náhrady	0,00	40 755 604,91	83 105 604,91	203,91
2329-Ostatní nedaňové příjmy jinde nezařazené	0,00	0,00	59 690,00	0,00
6409-Ostatní činnosti jinde nezařazené	60 000,00	60 000,00	232 521,45	387,54
2328-Neidentifikované příjmy	60 000,00	60 000,00	31 261,00	52,10
2329-Ostatní nedaňové příjmy jinde nezařazené	0,00	0,00	201 260,45	0,00
241 Splátky půjčených prostředků od podnikatelských subjektů	**0,00**	**2 000 000,00**	**2 000 000,00**	**100,00**
0000-bez §	0,00	2 000 000,00	2 000 000,00	100,00
2412-Splátky půjčených prostředků od podnikatelských subjektů-právnických osob	0,00	2 000 000,00	2 000 000,00	100,00
246 Splátky půjčených prostředků od obyvatelstva	**0,00**	**0,00**	**1 400 000,00**	**0,00**
0000-bez §	0,00	0,00	1 400 000,00	0,00
2460-Splátky půjčených prostředků od obyvatelstva	0,00	0,00	1 400 000,00	0,00
90103 - Ochrana ovzduší	0,00	0,00	1 400 000,00	0,00
3-Kapitálové příjmy				
311 Příjmy z prodeje dlouhodobého majetku (kromě drobného)	**740 000,00**	**740 000,00**	**4 327 405,00**	**584,78**
3612-Bytové hospodářství	740 000,00	740 000,00	3 957 040,00	534,74
3112-Příjmy z prodeje ostatních nemovitých věcí a jejich částí	0,00	0,00	3 212 200,00	0,00
3119-Ostatní příjmy z prodeje dlouhodobého majetku	740 000,00	740 000,00	744 840,00	100,65
3699-Ostatní záležitosti bydlení, komunálních služeb a územního rozvoje	0,00	0,00	154 165,00	0,00
3111-Příjmy z prodeje pozemků	0,00	0,00	154 165,00	0,00
6171-Činnost místní správy	0,00	0,00	216 200,00	0,00
3113-Příjmy z prodeje ostatního hmotného dlouhodobého majetku	0,00	0,00	216 200,00	0,00
312 Ostatní kapitálové příjmy	**0,00**	**200 000,00**	**200 000,00**	**100,00**
3421-Využití volného času dětí a mládeže	0,00	200 000,00	200 000,00	100,00

PŘÍJMY	RS	RU	SKUTEČNOST	%
3121-Přijaté dary na pořízení dlouhodobého majetku	**0,00**	**200 000,00**	**200 000,00**	**100,00**
4-Přijaté transfery				
411 Neinvestiční přijaté transfery od veřejných rozpočtů ústřední úrovně	**53 818 800,00**	**113 310 777,90**	**113 310 777,90**	**100,00**
0000-bez §	**53 818 800,00**	**113 310 777,90**	**113 310 777,90**	**100,00**
4111-Neinvestiční přijaté transfery z všeobecné pokladní správy státního rozpočtu	**0,00**	**13 843 086,55**	**13 843 086,55**	**100,00**
98037 - Příspěvek obcím ke zmírnění dopadů zákona o kompenzačním bonusu pro rok 2021	0,00	11 994 086,55	11 994 086,55	100,00
98071 - Účelové dotace na výdaje spojené s volbami do Parlamentu České republiky	0,00	1 849 000,00	1 849 000,00	100,00
4112-Neinvestiční přijaté transfery ze státního rozpočtu v rámci souhrnného dotačního vztahu	**53 818 800,00**	**53 818 800,00**	**53 818 800,00**	**100,00**
4113-Neinvestiční přijaté transfery ze státních fondů	**0,00**	**372 600,00**	**372 600,00**	**100,00**
90003 - Norské fondy - neinvestice	0,00	316 710,00	316 710,00	100,00
0605 - Finanční mechanismy - zahraniční zdroje	0,00	316 710,00	316 710,00	100,00
90006 - Norské Fondy - spolufinancování - NIV	0,00	55 890,00	55 890,00	100,00
0601 - Finanční mechanismy - tuzemské zdroje	0,00	55 890,00	55 890,00	100,00
4116-Ostatní neinvestiční přijaté transfery ze státního rozpočtu	**0,00**	**45 276 291,35**	**45 276 291,35**	**100,00**
13010 - Státní příspěvek na výkon pěstounské péče	0,00	1 972 000,00	1 972 000,00	100,00
13011 - Dotace na výkon činnosti obce s rozšířenou působností v oblasti sociálně - právní ochrany dětí	0,00	13 412 953,08	13 412 953,08	100,00
13013 - Operační program Zaměstnanost	0,00	3 483 448,30	3 483 448,30	100,00
1041 - OP Zaměstnanost 2014+ - tuzemské zdroje	0,00	366 678,77	366 678,77	100,00
1045 - OP Zaměstnanost 2014+ - zahraniční zdroje	0,00	3 116 769,53	3 116 769,53	100,00
13015 - Příspěvek na výkon sociální práce (s výjimkou sociálně-právní ochrany dětí)	0,00	6 965 448,00	6 965 448,00	100,00
13018 - Mimořádné odměny pro sociální pracovníky na obecních úřadech	0,00	493 053,00	493 053,00	100,00
13101 - Aktivní politika zaměstnanosti pro okresní úřady a obce	0,00	114 305,00	114 305,00	100,00
13351 - Řešení naléhavých potřeb při zabezpečení provozu sociálních služeb zřízených a provozovaných obcemi	0,00	3 905 427,00	3 905 427,00	100,00
14004 - Neinvestiční transfery krajům podle § 27 zákona č. 133/1985 Sb., o požární ochraně	0,00	4 800,00	4 800,00	100,00
14032 - Program prevence kriminality na místní úrovni - program č. 314080 - neinvestice	0,00	457 674,00	457 674,00	100,00
14036 - Dotační program státu (Ministerstva vnitra), za finanční spoluúčasti obcí, které zřídily obecní policii nebo městskou policii, na podporu mimořádného finančního ohodnocení strážníků obecních policií v roce 2021 v souvislosti s epidemií Covid - 19	0,00	365 000,00	365 000,00	100,00

PŘÍJMY	RS	RU	SKUTEČNOST	%
17035 - Demolice budov v sociálně vyloučených lokalitách - podprogram č. 117D081 - NIV	0,00	2 310 540,00	2 310 540,00	100,00
17051 - Programy přeshraniční spolupráce 2014+ - NIV - SR	0,00	9 752,38	9 752,38	100,00
1101 - OP přeshraniční spolupráce 2014+ - tuzemské zdroje	0,00	9 752,38	9 752,38	100,00
33063 - OP Výzkum, vývoj a vzdělávání - PO3 Rovný přístup ke kvalitnímu předškolnímu, primárnímu a sekundárnímu vzdělávání - NIV	0,00	10 579 790,59	10 579 790,59	100,00
1031 - OP Výzkum,vývoj a vzdělávání 2014+ - tuzemské zdroje	0,00	1 517 380,72	1 517 380,72	100,00
1035 - OP Výzkum,vývoj a vzdělávání 2014+ - zahraniční zdroje	0,00	9 062 409,87	9 062 409,87	100,00
33166 - Soutěže	0,00	127 100,00	127 100,00	100,00
34026 - Program ochrany měkkých cílů v oblasti kultury - podprogram č. 134D811	0,00	900 000,00	900 000,00	100,00
34053 - Veřejné informační služby knihoven - neinvestice	0,00	13 000,00	13 000,00	100,00
34054 - Program regenerace městských památkových rezervací a městských památkových zón - neinvestice	0,00	135 000,00	135 000,00	100,00
34070 - Kulturní aktivity	0,00	27 000,00	27 000,00	100,00
412 Neinvestiční přijaté transfery od veřejných rozpočtů územní úrovně	**100 000,00**	**19 277 136,97**	**19 277 136,97**	**100,00**
0000-bez §	**100 000,00**	**19 277 136,97**	**19 277 136,97**	**100,00**
4121-Neinvestiční přijaté transfery od obcí	**100 000,00**	**105 015,00**	**105 015,00**	**100,00**
4122-Neinvestiční přijaté transfery od krajů	**0,00**	**19 172 121,97**	**19 172 121,97**	**100,00**
1031 - OP Výzkum,vývoj a vzdělávání 2014+ - tuzemské zdroje	0,00	18 208,20	18 208,20	100,00
1041 - OP Zaměstnanost 2014+ - tuzemské zdroje	0,00	185 350,00	185 350,00	100,00
13013 - Operační program Zaměstnanost	0,00	3 521 650,00	3 521 650,00	100,00
1041 - OP Zaměstnanost 2014+ - tuzemské zdroje	0,00	370 700,00	370 700,00	100,00
1045 - OP Zaměstnanost 2014+ - zahraniční zdroje	0,00	3 150 950,00	3 150 950,00	100,00
13014 - Operační program potravinové a materiální pomoci	0,00	1 011 957,97	1 011 957,97	100,00
1201 - Jiné EU 2014+ - tuzemské zdroje	0,00	151 793,69	151 793,69	100,00
1205 - Jiné EU 2014+ - zahraniční zdroje	0,00	860 164,28	860 164,28	100,00
13305 - Neinvestiční nedávkové transfery podle zákona č. 108/2006 Sb., o sociálních službách (§ 101, § 102 a § 103)	0,00	11 026 000,00	11 026 000,00	100,00
33063 - OP Výzkum, vývoj a vzdělávání - PO3 Rovný přístup ke kvalitnímu předškolnímu, primárnímu a sekundárnímu vzdělávání - NIV	0,00	345 955,80	345 955,80	100,00
1031 - OP Výzkum,vývoj a vzdělávání 2014+ - tuzemské zdroje	0,00	36 416,40	36 416,40	100,00
1035 - OP Výzkum,vývoj a vzdělávání 2014+ - zahraniční zdroje	0,00	309 539,40	309 539,40	100,00

PŘÍJMY	RS	RU	SKUTEČNOST	%
415 Neinvestiční přijaté transfery ze zahraničí	**0,00**	**646 582,58**	**646 582,58**	**100,00**
0000-bez §	**0,00**	**646 582,58**	**646 582,58**	**100,00**
4152-Neinvestiční přijaté transfery od mezinárodních institucí a některých cizích orgánů a právnických osob	**0,00**	**646 582,58**	**646 582,58**	**100,00**
1105 - OP přeshraniční spolupráce 2014+ - zahraniční zdroje	0,00	459 645,75	459 645,75	100,00
1205 - Jiné EU 2014+ - zahraniční zdroje	0,00	186 936,83	186 936,83	100,00
421 Investiční přijaté transfery od veřejných rozpočtů ústřední úrovně	**0,00**	**1 727 981,41**	**1 727 981,41**	**100,00**
0000-bez §	**0,00**	**1 727 981,41**	**1 727 981,41**	**100,00**
4216-Ostatní investiční přijaté transfery ze státního rozpočtu	**0,00**	**1 727 981,41**	**1 727 981,41**	**100,00**
14990 - Podpora prevence kriminality – program č. 314080 – investice	0,00	1 726 513,00	1 726 513,00	100,00
17988 - Programy přeshraniční spolupráce 2014+ - IV - SR	0,00	1 468,41	1 468,41	100,00
1101 - OP přeshraniční spolupráce 2014+ - tuzemské zdroje	0,00	1 468,41	1 468,41	100,00
422 Investiční přijaté transfery od veřejných rozpočtů územní úrovně	**0,00**	**24 725 657,55**	**24 725 657,55**	**100,00**
0000-bez §	**0,00**	**24 725 657,55**	**24 725 657,55**	**100,00**
4222-Investiční přijaté transfery od krajů	**0,00**	**24 725 657,55**	**24 725 657,55**	**100,00**
423 Investiční přijaté transfery ze zahraničí	**0,00**	**24 969,23**	**24 969,23**	**100,00**
0000-bez §	**0,00**	**24 969,23**	**24 969,23**	**100,00**
4232-Investiční přijaté transfery od mezinárodních institucí	**0,00**	**24 969,23**	**24 969,23**	**100,00**
1105 - OP přeshraniční spolupráce 2014+ - zahraniční zdroje	0,00	24 969,23	24 969,23	100,00
Celkový součet	**902 869 300,00**	**1 083 266 781,10**	**1 278 776 994,60**	**118,05**

VÝDAJE	RS	RU	SKUTEČNOST	%
101-Zemědělská a potravinářská činnost a rozvoj				
101 ostatní výdaje	**550 000,00**	**870 000,00**	**816 425,26**	**93,84**
1014-Ozdravování hospodářských zvířat, polních a speciálních plodin a zvláštní veterinární péče	**550 000,00**	**870 000,00**	**816 425,26**	**93,84**
5139-Nákup materiálu jinde nezařazený	**0,00**	**40 000,00**	**39 990,00**	**99,98**
5169-Nákup ostatních služeb	**550 000,00**	**763 592,75**	**710 028,01**	**92,99**
5492-Dary obyvatelstvu	**0,00**	**66 407,25**	**66 407,25**	**100,00**

VÝDAJE	RS	RU	SKUTEČNOST	%
101 zvířecí útulky	**1 250 000,00**	**1 450 000,00**	**1 449 999,88**	**100,00**
1014-Ozdravování hospodářských zvířat, polních a speciálních plodin a zvláštní veterinární péče	1 250 000,00	1 450 000,00	1 449 999,88	100,00
5151-Studená voda	30 000,00	16 117,37	16 117,37	100,00
5153-Plyn	0,00	82 330,37	82 330,37	100,00
5154-Elektrická energie	60 000,00	45 118,47	45 118,47	100,00
5155-Pevná paliva	25 000,00	0,00	0,00	0,00
5169-Nákup ostatních služeb	1 135 000,00	1 306 433,79	1 306 433,67	100,00
103-Lesní hospodářství				
103 ostatní výdaje	**0,00**	**0,00**	**0,00**	**0,00**
1036-Správa v lesním hospodářství	0,00	0,00	0,00	0,00
5811-Výdaje na náhrady za nezpůsobenou újmu	0,00	0,00	0,00	0,00
212-Ostatní odvětvové a oborové záležitosti v průmyslu a stavebnictví				
212 Akce - Výkupy pozemků průmyslové zóny Nad Barborou	**40 000 000,00**	**85 000 000,00**	**0,00**	**0,00**
2123-Podpora rozvoje průmyslových zón	40 000 000,00	85 000 000,00	0,00	0,00
6130-Pozemky	40 000 000,00	85 000 000,00	0,00	0,00
212 průmyslové zóny	**1 190 000,00**	**990 000,00**	**567 310,82**	**57,30**
2123-Podpora rozvoje průmyslových zón	1 190 000,00	990 000,00	567 310,82	57,30
5151-Studená voda	110 000,00	110 000,00	0,00	0,00
5169-Nákup ostatních služeb	580 000,00	580 000,00	567 310,82	97,81
5171-Opravy a udržování	500 000,00	300 000,00	0,00	0,00
214-Vnitřní obchod, služby a cestovní ruch				
214 cestovní ruch	**849 000,00**	**879 000,00**	**849 054,72**	**96,59**
2143-Cestovní ruch	849 000,00	879 000,00	849 054,72	96,59
5138-Nákup zboží (za účelem dalšího prodeje)	120 000,00	90 499,00	89 739,00	99,16
5169-Nákup ostatních služeb	450 000,00	509 501,00	499 922,55	98,12
5194-Věcné dary	194 000,00	194 000,00	174 393,17	89,89
5229-Ostatní neinvestiční transfery neziskovým a podobným organizacím	85 000,00	85 000,00	85 000,00	100,00
214 tržiště	**410 000,00**	**334 140,00**	**94 687,78**	**28,34**

VÝDAJE	RS	RU	SKUTEČNOST	%
2141-Vnitřní obchod	410 000,00	334 140,00	94 687,78	28,34
5041-Odměny za užití duševního vlastnictví	25 000,00	25 000,00	0,00	0,00
5139-Nákup materiálu jinde nezařazený	15 000,00	15 000,00	11 801,98	78,68
5151-Studená voda	15 000,00	15 000,00	12 247,48	81,65
5164-Nájemné	30 000,00	30 000,00	0,00	0,00
5169-Nákup ostatních služeb	280 000,00	244 140,00	65 638,32	26,89
5171-Opravy a udržování	45 000,00	5 000,00	5 000,00	100,00
216-Správa v odvětví energetiky, průmyslu, stavebnictví, obchodu a služeb				
216 ostatní výdaje	**180 000,00**	**180 000,00**	**0,00**	**0,00**
2169-Ostatní správa v průmyslu, stavebnictví, obchodu a službách	180 000,00	180 000,00	0,00	0,00
5166-Konzultační, poradenské a právní služby	80 000,00	80 000,00	0,00	0,00
5169-Nákup ostatních služeb	60 000,00	60 000,00	0,00	0,00
5192-Poskytnuté náhrady	40 000,00	40 000,00	0,00	0,00
221-Pozemní komunikace				
221 Akce - Lávka přes řeku Olši v Karviné-Loukách	**0,00**	**2 000 000,00**	**239 580,00**	**11,98**
2219-Ostatní záležitosti pozemních komunikací	0,00	2 000 000,00	239 580,00	11,98
6121-Budovy, haly a stavby	0,00	2 000 000,00	239 580,00	11,98
1101 - OP přeshraniční spolupráce 2014+ - tuzemské zdroje	0,00	1 316 186,75	129 754,35	9,86
1105 - OP přeshraniční spolupráce 2014+ - zahraniční zdroje	0,00	524 900,00	51 745,65	9,86
221 Akce - Oprava komunikace na ul. Zahradní v Karviné-Fryštátě	**0,00**	**5 906 279,24**	**5 906 144,88**	**100,00**
2212-Silnice	0,00	5 906 279,24	5 906 144,88	100,00
5169-Nákup ostatních služeb	0,00	62 000,00	61 891,50	99,83
5171-Opravy a udržování	0,00	5 844 279,24	5 844 253,38	100,00
221 Akce - Oprava MK ul. Husova v Karviné-Fryštátě	**14 000 000,00**	**11 046 000,00**	**5 039 920,99**	**45,63**
2212-Silnice	14 000 000,00	11 046 000,00	5 039 920,99	45,63
5169-Nákup ostatních služeb	0,00	195 600,00	133 487,20	68,24
5171-Opravy a udržování	14 000 000,00	10 850 400,00	4 906 433,79	45,22

VÝDAJE	RS	RU	SKUTEČNOST	%
221 Akce - Rekonstrukce mostu M46/6 přes Železárenský potok u střelnice v Karviné-Novém Městě	**0,00**	**175 000,00**	**605,00**	**0,35**
2212-Silnice	0,00	175 000,00	605,00	0,35
6121-Budovy, haly a stavby	0,00	175 000,00	605,00	0,35
221 Akce - Stavební úpravy komunikace na ul. Poutní v Karviné-Mizerově	**8 000 000,00**	**8 245 413,00**	**924 539,71**	**11,21**
2212-Silnice	8 000 000,00	8 245 413,00	924 539,71	11,21
6121-Budovy, haly a stavby	8 000 000,00	8 245 413,00	924 539,71	11,21
221 Akce - Stavební úpravy prostoru mezi tř. 17. listopadu a ul. Nedbalova v Karviné-Novém Městě	**1 000 000,00**	**1 900 000,00**	**0,00**	**0,00**
2219-Ostatní záležitosti pozemních komunikací	1 000 000,00	1 900 000,00	0,00	0,00
6121-Budovy, haly a stavby	1 000 000,00	1 900 000,00	0,00	0,00
221 Akce - Stavební úpravy ul. Březová v Karviné-Ráji	**33 000 000,00**	**23 545 000,00**	**1 948 100,00**	**8,27**
2212-Silnice	33 000 000,00	23 545 000,00	1 948 100,00	8,27
6121-Budovy, haly a stavby	33 000 000,00	23 545 000,00	1 948 100,00	8,27
221 Akce - Stavební úpravy vnitrobloku mezi ul. Divišova a Bratr. Veverkových v Karviné-Hranicích	**5 000 000,00**	**5 000 000,00**	**31 520,50**	**0,63**
2219-Ostatní záležitosti pozemních komunikací	5 000 000,00	5 000 000,00	31 520,50	0,63
6121-Budovy, haly a stavby	5 000 000,00	5 000 000,00	31 520,50	0,63
221 Akce - Výstavba chodníku na ul. Polská v Karviné-Ráji	**8 000 000,00**	**11 380 000,00**	**359 370,00**	**3,16**
2219-Ostatní záležitosti pozemních komunikací	8 000 000,00	11 380 000,00	359 370,00	3,16
6121-Budovy, haly a stavby	8 000 000,00	11 380 000,00	359 370,00	3,16
221 čištění	**6 210 000,00**	**6 160 000,00**	**6 135 369,00**	**99,60**
2212-Silnice	5 900 000,00	5 850 000,00	5 825 369,00	99,58
5169-Nákup ostatních služeb	5 900 000,00	5 850 000,00	5 825 369,00	99,58
2219-Ostatní záležitosti pozemních komunikací	310 000,00	310 000,00	310 000,00	100,00
5169-Nákup ostatních služeb	310 000,00	310 000,00	310 000,00	100,00
221 opravy	**13 350 000,00**	**71 030 513,96**	**63 077 823,90**	**88,80**
2212-Silnice	7 550 000,00	45 982 266,13	44 167 969,81	96,05
5169-Nákup ostatních služeb	0,00	212 709,50	153 480,00	72,15

VÝDAJE	RS	RU	SKUTEČNOST	%
5171-Opravy a udržování	6 950 000,00	37 882 607,02	36 127 540,20	95,37
6121-Budovy, haly a stavby	600 000,00	7 886 949,61	7 886 949,61	100,00
2219-Ostatní záležitosti pozemních komunikací	5 800 000,00	25 048 247,83	18 909 854,09	75,49
5169-Nákup ostatních služeb	0,00	137 690,00	137 689,50	100,00
5171-Opravy a udržování	5 800 000,00	24 910 557,83	18 772 164,59	75,36
221 ostatní výdaje	**7 272 000,00**	**8 826 180,51**	**7 044 168,34**	**79,81**
2212-Silnice	6 785 000,00	8 034 180,51	6 354 087,80	79,09
5166-Konzultační, poradenské a právní služby	200 000,00	55 850,00	33 470,00	59,93
5169-Nákup ostatních služeb	1 580 000,00	1 014 580,51	666 262,85	65,67
5811-Výdaje na náhrady za nezpůsobenou újmu	5 000,00	5 000,00	2 870,00	57,40
6121-Budovy, haly a stavby	0,00	5 151 054,00	5 116 003,95	99,32
6130-Pozemky	5 000 000,00	1 807 696,00	535 481,00	29,62
2219-Ostatní záležitosti pozemních komunikací	487 000,00	792 000,00	690 080,54	87,13
5151-Studená voda	60 000,00	60 000,00	50 520,88	84,20
5169-Nákup ostatních služeb	427 000,00	727 000,00	636 559,66	87,56
5811-Výdaje na náhrady za nezpůsobenou újmu	0,00	5 000,00	3 000,00	60,00
221 výdaje Fondu statické dopravy	**3 500 000,00**	**17 173 478,34**	**5 145 688,39**	**29,96**
2219-Ostatní záležitosti pozemních komunikací	3 500 000,00	17 173 478,34	5 145 688,39	29,96
6121-Budovy, haly a stavby	3 500 000,00	17 173 478,34	5 145 688,39	29,96
221 zimní údržba	**5 000 000,00**	**7 000 000,00**	**6 999 999,96**	**100,00**
2212-Silnice	5 000 000,00	7 000 000,00	6 999 999,96	100,00
5169-Nákup ostatních služeb	5 000 000,00	7 000 000,00	6 999 999,96	100,00
222-Silniční doprava				
222 Akce - Inteligentní dopravní systém na tř. 17. listopadu v Karviné	**24 000,00**	**120 931,66**	**48 400,00**	**40,02**
2229-Ostatní záležitosti v silniční dopravě	24 000,00	120 931,66	48 400,00	40,02
6121-Budovy, haly a stavby	24 000,00	120 931,66	48 400,00	40,02
222 ostatní výdaje	**2 960 000,00**	**3 393 319,00**	**2 903 300,73**	**85,56**
2221-Provoz veřejné silniční dopravy	1 275 000,00	1 701 000,00	1 341 000,00	78,84

VÝDAJE	RS	RU	SKUTEČNOST	%
5169-Nákup ostatních služeb	0,00	400 000,00	40 000,00	10,00
5171-Opravy a udržování	1 275 000,00	286 465,80	286 465,80	100,00
6121-Budovy, haly a stavby	0,00	1 014 534,20	1 014 534,20	100,00
2223-Bezpečnost silničního provozu	125 000,00	125 000,00	44 981,73	35,99
5041-Odměny za užití duševního vlastnictví	2 000,00	2 000,00	0,00	0,00
5139-Nákup materiálu jinde nezařazený	31 000,00	31 000,00	4 081,33	13,17
5169-Nákup ostatních služeb	56 000,00	50 000,00	19 548,00	39,10
5171-Opravy a udržování	20 000,00	26 000,00	21 352,40	82,12
5175-Pohoštění	5 000,00	5 000,00	0,00	0,00
5194-Věcné dary	11 000,00	11 000,00	0,00	0,00
2229-Ostatní záležitosti v silniční dopravě	1 560 000,00	1 567 319,00	1 517 319,00	96,81
5166-Konzultační, poradenské a právní služby	50 000,00	50 000,00	0,00	0,00
5169-Nákup ostatních služeb	10 000,00	0,00	0,00	0,00
5171-Opravy a udržování	1 500 000,00	1 517 319,00	1 517 319,00	100,00
226-Správa v dopravě				
226 ostatní výdaje	**58 000,00**	**61 515,00**	**31 186,85**	**50,70**
2269-Ostatní správa v dopravě	58 000,00	61 515,00	31 186,85	50,70
5166-Konzultační, poradenské a právní služby	55 000,00	55 000,00	30 412,85	55,30
5192-Poskytnuté náhrady	3 000,00	6 515,00	774,00	11,88
229-Ostatní činnost a nespecifikované výdaje v dopravě				
229 dopravní obslužnost	**37 188 000,00**	**37 188 000,00**	**37 041 941,60**	**99,61**
2292-Dopravní obslužnost veřejnými službami - linková	36 908 000,00	36 908 000,00	36 908 000,00	100,00
5193-Výdaje na dopravní územní obslužnost	36 908 000,00	36 908 000,00	36 908 000,00	100,00
2293-Dopravní obslužnost mimo veřejnou službu	280 000,00	280 000,00	133 941,60	47,84
5169-Nákup ostatních služeb	280 000,00	280 000,00	133 941,60	47,84
229 dotace Moravskoslezskému kraji na příměstskou dopravní obslužnost	**5 323 000,00**	**5 564 000,00**	**5 560 920,50**	**99,94**
2292-Dopravní obslužnost veřejnými službami - linková	5 323 000,00	5 564 000,00	5 560 920,50	99,94
5323-Neinvestiční transfery krajům	5 323 000,00	5 564 000,00	5 560 920,50	99,94

VÝDAJE	RS	RU	SKUTEČNOST	%
232-Odvádění a čištění odpadních vod				
232 Akce - Výkupy pozemků pro kanalizační sběrač	**0,00**	**263 574,00**	**263 574,00**	**100,00**
2321-Odvádění a čištění odpadních vod a nakládání s kaly	0,00	263 574,00	263 574,00	100,00
6130-Pozemky	0,00	263 574,00	263 574,00	100,00
232 ostatní výdaje	**580 000,00**	**2 014 210,00**	**1 970 626,31**	**97,84**
2321-Odvádění a čištění odpadních vod a nakládání s kaly	580 000,00	2 014 210,00	1 970 626,31	97,84
5139-Nákup materiálu jinde nezařazený	0,00	348,00	348,00	100,00
5169-Nákup ostatních služeb	150 000,00	134 652,00	95 801,75	71,15
5171-Opravy a udržování	430 000,00	1 757 000,00	1 752 266,56	99,73
6121-Budovy, haly a stavby	0,00	122 210,00	122 210,00	100,00
232 rezerva na obnovu vodovodů a kanalizací	**3 600 000,00**	**3 600 000,00**	**3 600 000,00**	**100,00**
2321-Odvádění a čištění odpadních vod a nakládání s kaly	3 600 000,00	3 600 000,00	3 600 000,00	100,00
5909-Ostatní neinvestiční výdaje jinde nezařazené	3 600 000,00	3 600 000,00	3 600 000,00	100,00
233-Vodní toky a vodohospodářská díla				
233 Akce - Revitalizace vodní plochy v Parku Boženy Němcové v Karviné-Fryštátě	**1 700 000,00**	**3 798 845,10**	**9 680,00**	**0,25**
2334-Revitalizace říčních systémů	1 700 000,00	3 798 845,10	9 680,00	0,25
5169-Nákup ostatních služeb	1 700 000,00	3 798 845,10	9 680,00	0,25
233 Akce - Revitalizace vodního toku Rájecký potok	**0,00**	**220 000,00**	**154 154,00**	**70,07**
2333-Úpravy drobných vodních toků	0,00	220 000,00	154 154,00	70,07
6121-Budovy, haly a stavby	0,00	220 000,00	154 154,00	70,07
233 ostatní výdaje	**1 830 000,00**	**2 089 431,57**	**2 070 610,75**	**99,10**
2333-Úpravy drobných vodních toků	1 830 000,00	2 089 431,57	2 070 610,75	99,10
5169-Nákup ostatních služeb	1 600 000,00	1 577 685,00	1 562 594,18	99,04
6121-Budovy, haly a stavby	230 000,00	418 346,67	414 616,67	99,11
6122-Stroje, přístroje a zařízení	0,00	93 399,90	93 399,90	100,00
251-Podpora podnikání				
251 ostatní výdaje	**565 000,00**	**568 991,00**	**419 206,92**	**73,68**
2510-Podpora podnikání	565 000,00	568 991,00	419 206,92	73,68

VÝDAJE	RS	RU	SKUTEČNOST	%
5041-Odměny za užití duševního vlastnictví	0,00	7,00	7,00	100,00
5137-Drobný dlouhodobý hmotný majetek	10 000,00	7 943,00	0,00	0,00
5139-Nákup materiálu jinde nezařazený	25 000,00	15 060,80	1 028,47	6,83
5151-Studená voda	28 000,00	28 000,00	6 966,44	24,88
5152-Teplo	72 000,00	72 000,00	58 110,09	80,71
5154-Elektrická energie	45 000,00	45 000,00	31 140,30	69,20
5166-Konzultační, poradenské a právní služby	50 000,00	0,00	0,00	0,00
5168-Zpracování dat a služby související s informačními a komunikačními technologiemi	15 000,00	15 000,00	6 558,20	43,72
5169-Nákup ostatních služeb	147 000,00	124 897,70	106 889,98	85,58
5171-Opravy a udržování	73 000,00	76 991,00	24 414,94	31,71
5175-Pohoštění	50 000,00	4 091,50	4 091,50	100,00
5194-Věcné dary	50 000,00	0,00	0,00	0,00
5213-Neinvestiční transfery nefinančním podnikatelským subjektům-právnickým osobám	0,00	180 000,00	180 000,00	100,00
311-Předškolní a základní vzdělávání				
311 Akce - Rekonstrukce učeben ZŠ a MŠ 3	**10 050 000,00**	**9 054 400,45**	**8 916 400,45**	**98,48**
3113-Základní školy	10 050 000,00	9 054 400,45	8 916 400,45	98,48
5137-Drobný dlouhodobý hmotný majetek	0,00	3 958 830,81	3 958 830,81	100,00
1071 - Integrovaný regionální operační program 2014+ - tuzemské zdroje	0,00	395 883,08	395 883,08	100,00
17015 - IROP - Integrovaný regionální OP - program č. 117030 - SR - NIV	0,00	197 941,52	197 941,52	100,00
1071 - Integrovaný regionální operační program 2014+ - tuzemské zdroje	0,00	197 941,52	197 941,52	100,00
17016 - IROP - Integrovaný regionální OP -–– program č. 117030 - EU - NIV	0,00	3 365 006,21	3 365 006,21	100,00
1075 - Integrovaný regionální operační program 2014+ - zahraniční zdroje	0,00	3 365 006,21	3 365 006,21	100,00
5139-Nákup materiálu jinde nezařazený	0,00	27 454,90	27 454,90	100,00
5166-Konzultační, poradenské a právní služby	0,00	113 000,00	0,00	0,00
5169-Nákup ostatních služeb	0,00	133 900,00	108 900,00	81,33
1071 - Integrovaný regionální operační program 2014+ - tuzemské zdroje	0,00	10 890,00	10 890,00	100,00
17015 - IROP - Integrovaný regionální OP - program č. 117030 - SR - NIV	0,00	5 445,00	5 445,00	100,00
1071 - Integrovaný regionální operační program 2014+ - tuzemské zdroje	0,00	5 445,00	5 445,00	100,00

VÝDAJE	RS	RU	SKUTEČNOST	%
17016 - IROP - Integrovaný regionální OP -–– program č. 117030 - EU - NIV	0,00	92 565,00	92 565,00	100,00
1075 - Integrovaný regionální operační program 2014+ - zahraniční zdroje	0,00	92 565,00	92 565,00	100,00
5172-Programové vybavení	**0,00**	**47 129,50**	**47 129,50**	**100,00**
1071 - Integrovaný regionální operační program 2014+ - tuzemské zdroje	0,00	4 712,95	4 712,95	100,00
17015 - IROP - Integrovaný regionální OP - program č. 117030 - SR - NIV	0,00	2 356,47	2 356,47	100,00
1071 - Integrovaný regionální operační program 2014+ - tuzemské zdroje	0,00	2 356,47	2 356,47	100,00
17016 - IROP - Integrovaný regionální OP -–– program č. 117030 - EU - NIV	0,00	40 060,08	40 060,08	100,00
1075 - Integrovaný regionální operační program 2014+ - zahraniční zdroje	0,00	40 060,08	40 060,08	100,00
6111-Programové vybavení	**0,00**	**925 650,00**	**925 650,00**	**100,00**
1071 - Integrovaný regionální operační program 2014+ - tuzemské zdroje	0,00	92 565,00	92 565,00	100,00
17968 - IROP - Integrovaný regionální OP - program č. 117030 - SR - INV	0,00	46 282,50	46 282,50	100,00
1071 - Integrovaný regionální operační program 2014+ - tuzemské zdroje	0,00	46 282,50	46 282,50	100,00
17969 - IROP - Integrovaný regionální OP – program č. 117030 - EU - INV	0,00	786 802,50	786 802,50	100,00
1075 - Integrovaný regionální operační program 2014+ - zahraniční zdroje	0,00	786 802,50	786 802,50	100,00
6121-Budovy, haly a stavby	**10 050 000,00**	**3 234 079,52**	**3 234 079,52**	**100,00**
1071 - Integrovaný regionální operační program 2014+ - tuzemské zdroje	0,00	290 374,96	290 374,96	100,00
17968 - IROP - Integrovaný regionální OP - program č. 117030 - SR - INV	0,00	145 187,49	145 187,49	100,00
1071 - Integrovaný regionální operační program 2014+ - tuzemské zdroje	0,00	145 187,49	145 187,49	100,00
17969 - IROP - Integrovaný regionální OP – program č. 117030 - EU - INV	0,00	2 468 187,07	2 468 187,07	100,00
1075 - Integrovaný regionální operační program 2014+ - zahraniční zdroje	0,00	2 468 187,07	2 468 187,07	100,00
6122-Stroje, přístroje a zařízení	**0,00**	**614 355,72**	**614 355,72**	**100,00**
1071 - Integrovaný regionální operační program 2014+ - tuzemské zdroje	0,00	61 435,57	61 435,57	100,00
17968 - IROP - Integrovaný regionální OP - program č. 117030 - SR - INV	0,00	30 717,79	30 717,79	100,00
1071 - Integrovaný regionální operační program 2014+ - tuzemské zdroje	0,00	30 717,79	30 717,79	100,00
17969 - IROP - Integrovaný regionální OP – program č. 117030 - EU - INV	0,00	522 202,36	522 202,36	100,00
1075 - Integrovaný regionální operační program 2014+ - zahraniční zdroje	0,00	522 202,36	522 202,36	100,00
311 Akce - Rekonstrukce učeben ZŠ a MŠ 4	**24 400 000,00**	**18 049 144,41**	**17 931 079,41**	**99,35**
3113-Základní školy	**24 400 000,00**	**18 049 144,41**	**17 931 079,41**	**99,35**

VÝDAJE	RS	RU	SKUTEČNOST	%
5137-Drobný dlouhodobý hmotný majetek	**0,00**	**3 411 826,92**	**3 411 826,92**	**100,00**
1071 - Integrovaný regionální operační program 2014+ - tuzemské zdroje	0,00	341 182,69	341 182,69	100,00
17015 - IROP - Integrovaný regionální OP - program č. 117030 - SR - NIV	0,00	170 591,37	170 591,37	100,00
1071 - Integrovaný regionální operační program 2014+ - tuzemské zdroje	0,00	170 591,37	170 591,37	100,00
17016 - IROP - Integrovaný regionální OP -–– program č. 117030 - EU - NIV	0,00	2 900 052,86	2 900 052,86	100,00
1075 - Integrovaný regionální operační program 2014+ - zahraniční zdroje	0,00	2 900 052,86	2 900 052,86	100,00
5139-Nákup materiálu jinde nezařazený	**0,00**	**114 526,04**	**114 526,04**	**100,00**
5166-Konzultační, poradenské a právní služby	**0,00**	**118 065,00**	**0,00**	**0,00**
5169-Nákup ostatních služeb	**0,00**	**526 350,00**	**526 350,00**	**100,00**
1071 - Integrovaný regionální operační program 2014+ - tuzemské zdroje	0,00	10 890,00	10 890,00	100,00
17015 - IROP - Integrovaný regionální OP - program č. 117030 - SR - NIV	0,00	5 445,00	5 445,00	100,00
1071 - Integrovaný regionální operační program 2014+ - tuzemské zdroje	0,00	5 445,00	5 445,00	100,00
17016 - IROP - Integrovaný regionální OP -–– program č. 117030 - EU - NIV	0,00	92 565,00	92 565,00	100,00
1075 - Integrovaný regionální operační program 2014+ - zahraniční zdroje	0,00	92 565,00	92 565,00	100,00
5172-Programové vybavení	**0,00**	**48 400,00**	**48 400,00**	**100,00**
1071 - Integrovaný regionální operační program 2014+ - tuzemské zdroje	0,00	4 840,00	4 840,00	100,00
17015 - IROP - Integrovaný regionální OP - program č. 117030 - SR - NIV	0,00	2 420,00	2 420,00	100,00
1071 - Integrovaný regionální operační program 2014+ - tuzemské zdroje	0,00	2 420,00	2 420,00	100,00
17016 - IROP - Integrovaný regionální OP -–– program č. 117030 - EU - NIV	0,00	41 140,00	41 140,00	100,00
1075 - Integrovaný regionální operační program 2014+ - zahraniční zdroje	0,00	41 140,00	41 140,00	100,00
6111-Programové vybavení	**0,00**	**497 915,00**	**497 915,00**	**100,00**
1071 - Integrovaný regionální operační program 2014+ - tuzemské zdroje	0,00	49 791,50	49 791,50	100,00
17968 - IROP - Integrovaný regionální OP - program č. 117030 - SR - INV	0,00	24 895,75	24 895,75	100,00
1071 - Integrovaný regionální operační program 2014+ - tuzemské zdroje	0,00	24 895,75	24 895,75	100,00
17969 - IROP - Integrovaný regionální OP – program č. 117030 - EU - INV	0,00	423 227,75	423 227,75	100,00
1075 - Integrovaný regionální operační program 2014+ - zahraniční zdroje	0,00	423 227,75	423 227,75	100,00
6121-Budovy, haly a stavby	**24 400 000,00**	**12 174 091,45**	**12 174 091,45**	**100,00**
1071 - Integrovaný regionální operační program 2014+ - tuzemské zdroje	0,00	1 107 393,91	1 107 393,91	100,00

VÝDAJE	RS	RU	SKUTEČNOST	%
17968 - IROP - Integrovaný regionální OP - program č. 117030 - SR - INV	0,00	553 696,96	553 696,96	100,00
1071 - Integrovaný regionální operační program 2014+ - tuzemské zdroje	0,00	553 696,96	553 696,96	100,00
17969 - IROP - Integrovaný regionální OP – program č. 117030 - EU - INV	0,00	9 412 848,04	9 412 848,04	100,00
1075 - Integrovaný regionální operační program 2014+ - zahraniční zdroje	0,00	9 412 848,04	9 412 848,04	100,00
6122-Stroje, přístroje a zařízení	**0,00**	**1 157 970,00**	**1 157 970,00**	**100,00**
1071 - Integrovaný regionální operační program 2014+ - tuzemské zdroje	0,00	115 797,00	115 797,00	100,00
17968 - IROP - Integrovaný regionální OP - program č. 117030 - SR - INV	0,00	57 898,50	57 898,50	100,00
1071 - Integrovaný regionální operační program 2014+ - tuzemské zdroje	0,00	57 898,50	57 898,50	100,00
17969 - IROP - Integrovaný regionální OP – program č. 117030 - EU - INV	0,00	984 274,50	984 274,50	100,00
1075 - Integrovaný regionální operační program 2014+ - zahraniční zdroje	0,00	984 274,50	984 274,50	100,00
311 ostatní výdaje	**4 750 000,00**	**5 742 000,00**	**5 677 421,93**	**98,88**
3113-Základní školy	**4 750 000,00**	**5 742 000,00**	**5 677 421,93**	**98,88**
5137-Drobný dlouhodobý hmotný majetek	**3 250 000,00**	**1 946 890,40**	**1 946 890,40**	**100,00**
90002 - Národní program Životní prostředí - NIV	0,00	1 386 312,02	1 386 312,02	100,00
5169-Nákup ostatních služeb	**1 500 000,00**	**650 902,45**	**586 363,00**	**90,08**
90002 - Národní program Životní prostředí - NIV	0,00	285 479,75	285 479,75	100,00
5171-Opravy a udržování	**0,00**	**2 926 407,15**	**2 926 368,53**	**100,00**
6122-Stroje, přístroje a zařízení	**0,00**	**217 800,00**	**217 800,00**	**100,00**
90992 - Národní program Životní prostředí - IV	0,00	185 130,00	185 130,00	100,00
311 Projekt - Cvičení nezná hranic	**0,00**	**511 224,78**	**511 224,78**	**100,00**
3113-Základní školy	**0,00**	**511 224,78**	**511 224,78**	**100,00**
5532-Ostatní neinvestiční transfery do zahraničí	**0,00**	**511 224,78**	**511 224,78**	**100,00**
1105 - OP přeshraniční spolupráce 2014+ - zahraniční zdroje	0,00	511 224,78	511 224,78	100,00
311 Projekt - Místní akční plán rozvoje vzdělávání v ORP Karviná II	**0,00**	**4 717 509,97**	**3 954 942,78**	**83,84**
3119-Ostatní záležitosti základního vzdělávání	**0,00**	**4 717 509,97**	**3 954 942,78**	**83,84**
5011-Platy zaměstnanců v pracovním poměru vyjma zaměstnanců na služebních místech	**0,00**	**364 757,91**	**216 372,20**	**59,32**
1031 - OP Výzkum,vývoj a vzdělávání 2014+ - tuzemské zdroje	0,00	19 736,19	10 818,63	54,82

VÝDAJE	RS	RU	SKUTEČNOST	%
33063 - OP Výzkum, vývoj a vzdělávání - PO3 Rovný přístup ke kvalitnímu předškolnímu, primárnímu a sekundárnímu vzdělávání - NIV	0,00	317 988,82	205 553,57	64,64
1031 - OP Výzkum,vývoj a vzdělávání 2014+ - tuzemské zdroje	0,00	49 472,51	21 637,22	43,74
1035 - OP Výzkum,vývoj a vzdělávání 2014+ - zahraniční zdroje	0,00	268 516,31	183 916,35	68,49
5021-Ostatní osobní výdaje	**0,00**	**1 903 265,00**	**1 903 265,00**	**100,00**
1031 - OP Výzkum,vývoj a vzdělávání 2014+ - tuzemské zdroje	0,00	95 163,25	95 163,25	100,00
33063 - OP Výzkum, vývoj a vzdělávání - PO3 Rovný přístup ke kvalitnímu předškolnímu, primárnímu a sekundárnímu vzdělávání - NIV	0,00	1 808 101,75	1 808 101,75	100,00
1031 - OP Výzkum,vývoj a vzdělávání 2014+ - tuzemské zdroje	0,00	190 326,50	190 326,50	100,00
1035 - OP Výzkum,vývoj a vzdělávání 2014+ - zahraniční zdroje	0,00	1 617 775,25	1 617 775,25	100,00
5024-Odstupné	**0,00**	**7 000,00**	**0,00**	**0,00**
33063 - OP Výzkum, vývoj a vzdělávání - PO3 Rovný přístup ke kvalitnímu předškolnímu, primárnímu a sekundárnímu vzdělávání - NIV	0,00	7 000,00	0,00	0,00
1031 - OP Výzkum,vývoj a vzdělávání 2014+ - tuzemské zdroje	0,00	2 000,00	0,00	0,00
1035 - OP Výzkum,vývoj a vzdělávání 2014+ - zahraniční zdroje	0,00	5 000,00	0,00	0,00
5031-Povinné pojistné na sociální zabezpečení a příspěvek na státní politiku zaměstnanosti	**0,00**	**325 437,84**	**168 707,51**	**51,84**
1031 - OP Výzkum,vývoj a vzdělávání 2014+ - tuzemské zdroje	0,00	9 729,64	8 435,38	86,70
33063 - OP Výzkum, vývoj a vzdělávání - PO3 Rovný přístup ke kvalitnímu předškolnímu, primárnímu a sekundárnímu vzdělávání - NIV	0,00	278 321,38	160 272,13	57,59
1031 - OP Výzkum,vývoj a vzdělávání 2014+ - tuzemské zdroje	0,00	37 349,58	16 870,75	45,17
1035 - OP Výzkum,vývoj a vzdělávání 2014+ - zahraniční zdroje	0,00	240 971,80	143 401,38	59,51
5032-Povinné pojistné na veřejné zdravotní pojištění	**0,00**	**115 862,60**	**61 224,52**	**52,84**
1031 - OP Výzkum,vývoj a vzdělávání 2014+ - tuzemské zdroje	0,00	3 807,18	3 061,24	80,41
33063 - OP Výzkum, vývoj a vzdělávání - PO3 Rovný přístup ke kvalitnímu předškolnímu, primárnímu a sekundárnímu vzdělávání - NIV	0,00	94 444,42	58 163,28	61,58
1031 - OP Výzkum,vývoj a vzdělávání 2014+ - tuzemské zdroje	0,00	13 783,60	6 122,43	44,42
1035 - OP Výzkum,vývoj a vzdělávání 2014+ - zahraniční zdroje	0,00	80 660,82	52 040,85	64,52
5137-Drobný dlouhodobý hmotný majetek	**0,00**	**17 599,48**	**0,00**	**0,00**
1031 - OP Výzkum,vývoj a vzdělávání 2014+ - tuzemské zdroje	0,00	55,50	0,00	0,00
33063 - OP Výzkum, vývoj a vzdělávání - PO3 Rovný přístup ke kvalitnímu předškolnímu, primárnímu a sekundárnímu vzdělávání - NIV	0,00	17 543,98	0,00	0,00
1031 - OP Výzkum,vývoj a vzdělávání 2014+ - tuzemské zdroje	0,00	16 041,49	0,00	0,00

VÝDAJE	RS	RU	SKUTEČNOST	%
1035 - OP Výzkum,vývoj a vzdělávání 2014+ - zahraniční zdroje	0,00	1 502,49	0,00	0,00
5139-Nákup materiálu jinde nezařazený	**0,00**	**156 567,09**	**99 571,12**	**63,60**
1031 - OP Výzkum,vývoj a vzdělávání 2014+ - tuzemské zdroje	0,00	15 098,82	4 978,55	32,97
33063 - OP Výzkum, vývoj a vzdělávání - PO3 Rovný přístup ke kvalitnímu předškolnímu, primárnímu a sekundárnímu vzdělávání - NIV	0,00	141 468,27	94 592,57	66,86
1031 - OP Výzkum,vývoj a vzdělávání 2014+ - tuzemské zdroje	0,00	47 397,68	9 957,12	21,01
1035 - OP Výzkum,vývoj a vzdělávání 2014+ - zahraniční zdroje	0,00	94 070,59	84 635,45	89,97
5164-Nájemné	**0,00**	**14 783,56**	**8 936,20**	**60,45**
1031 - OP Výzkum,vývoj a vzdělávání 2014+ - tuzemské zdroje	0,00	1 729,29	446,81	25,84
33063 - OP Výzkum, vývoj a vzdělávání - PO3 Rovný přístup ke kvalitnímu předškolnímu, primárnímu a sekundárnímu vzdělávání - NIV	0,00	13 054,27	8 489,39	65,03
1031 - OP Výzkum,vývoj a vzdělávání 2014+ - tuzemské zdroje	0,00	5 458,50	893,62	16,37
1035 - OP Výzkum,vývoj a vzdělávání 2014+ - zahraniční zdroje	0,00	7 595,77	7 595,77	100,00
5169-Nákup ostatních služeb	**0,00**	**1 496 366,54**	**1 395 372,20**	**93,25**
1031 - OP Výzkum,vývoj a vzdělávání 2014+ - tuzemské zdroje	0,00	72 088,61	69 588,61	96,53
33063 - OP Výzkum, vývoj a vzdělávání - PO3 Rovný přístup ke kvalitnímu předškolnímu, primárnímu a sekundárnímu vzdělávání - NIV	0,00	1 424 277,93	1 325 783,59	93,08
1031 - OP Výzkum,vývoj a vzdělávání 2014+ - tuzemské zdroje	0,00	231 273,43	139 537,22	60,33
1035 - OP Výzkum,vývoj a vzdělávání 2014+ - zahraniční zdroje	0,00	1 193 004,50	1 186 246,37	99,43
5173-Cestovné	**0,00**	**12 953,35**	**0,00**	**0,00**
1031 - OP Výzkum,vývoj a vzdělávání 2014+ - tuzemské zdroje	0,00	23,40	0,00	0,00
33063 - OP Výzkum, vývoj a vzdělávání - PO3 Rovný přístup ke kvalitnímu předškolnímu, primárnímu a sekundárnímu vzdělávání - NIV	0,00	12 929,95	0,00	0,00
1031 - OP Výzkum,vývoj a vzdělávání 2014+ - tuzemské zdroje	0,00	2 130,70	0,00	0,00
1035 - OP Výzkum,vývoj a vzdělávání 2014+ - zahraniční zdroje	0,00	10 799,25	0,00	0,00
5175-Pohoštění	**0,00**	**100 730,00**	**23 465,60**	**23,30**
1031 - OP Výzkum,vývoj a vzdělávání 2014+ - tuzemské zdroje	0,00	13 385,84	1 173,28	8,77
33063 - OP Výzkum, vývoj a vzdělávání - PO3 Rovný přístup ke kvalitnímu předškolnímu, primárnímu a sekundárnímu vzdělávání - NIV	0,00	87 344,16	22 292,32	25,52
1031 - OP Výzkum,vývoj a vzdělávání 2014+ - tuzemské zdroje	0,00	58 773,07	2 346,56	3,99
1035 - OP Výzkum,vývoj a vzdělávání 2014+ - zahraniční zdroje	0,00	28 571,09	19 945,76	69,81

VÝDAJE	RS	RU	SKUTEČNOST	%
5194-Věcné dary	**0,00**	**194 752,50**	**70 867,43**	**36,39**
1031 - OP Výzkum,vývoj a vzdělávání 2014+ - tuzemské zdroje	0,00	10 091,58	3 543,37	35,11
33063 - OP Výzkum, vývoj a vzdělávání - PO3 Rovný přístup ke kvalitnímu předškolnímu, primárnímu a sekundárnímu vzdělávání - NIV	0,00	184 660,92	67 324,06	36,46
1031 - OP Výzkum,vývoj a vzdělávání 2014+ - tuzemské zdroje	0,00	43 969,15	7 086,74	16,12
1035 - OP Výzkum,vývoj a vzdělávání 2014+ - zahraniční zdroje	0,00	140 691,77	60 237,32	42,82
5424-Náhrady mezd v době nemoci	**0,00**	**7 434,10**	**7 161,00**	**96,33**
1031 - OP Výzkum,vývoj a vzdělávání 2014+ - tuzemské zdroje	0,00	515,75	358,05	69,42
33063 - OP Výzkum, vývoj a vzdělávání - PO3 Rovný přístup ke kvalitnímu předškolnímu, primárnímu a sekundárnímu vzdělávání - NIV	0,00	6 918,35	6 802,95	98,33
1031 - OP Výzkum,vývoj a vzdělávání 2014+ - tuzemské zdroje	0,00	831,50	716,10	86,12
1035 - OP Výzkum,vývoj a vzdělávání 2014+ - zahraniční zdroje	0,00	6 086,85	6 086,85	100,00
311 Projekt - Odborné, kariérové a polytechnické vzdělávání v MSK II.	**0,00**	**364 164,00**	**143 931,21**	**39,52**
3113-Základní školy	**0,00**	**364 164,00**	**143 931,21**	**39,52**
5021-Ostatní osobní výdaje	**0,00**	**359 164,00**	**139 500,00**	**38,84**
1031 - OP Výzkum,vývoj a vzdělávání 2014+ - tuzemské zdroje	0,00	18 208,20	6 975,00	38,31
33063 - OP Výzkum, vývoj a vzdělávání - PO3 Rovný přístup ke kvalitnímu předškolnímu, primárnímu a sekundárnímu vzdělávání - NIV	0,00	340 955,80	132 525,00	38,87
1031 - OP Výzkum,vývoj a vzdělávání 2014+ - tuzemské zdroje	0,00	36 416,40	13 950,00	38,31
1035 - OP Výzkum,vývoj a vzdělávání 2014+ - zahraniční zdroje	0,00	304 539,40	118 575,00	38,94
5139-Nákup materiálu jinde nezařazený	**0,00**	**5 000,00**	**4 431,21**	**88,62**
1031 - OP Výzkum,vývoj a vzdělávání 2014+ - tuzemské zdroje	0,00	500,00	221,56	44,31
33063 - OP Výzkum, vývoj a vzdělávání - PO3 Rovný přístup ke kvalitnímu předškolnímu, primárnímu a sekundárnímu vzdělávání - NIV	0,00	4 500,00	4 209,65	93,55
1031 - OP Výzkum,vývoj a vzdělávání 2014+ - tuzemské zdroje	0,00	500,00	443,12	88,62
1035 - OP Výzkum,vývoj a vzdělávání 2014+ - zahraniční zdroje	0,00	4 000,00	3 766,53	94,16
311 příspěvek na provoz ZŠ a MŠ	**56 534 754,00**	**59 847 354,00**	**59 847 354,00**	**100,00**
3113-Základní školy	**56 534 754,00**	**59 847 354,00**	**59 847 354,00**	**100,00**
5331-Neinvestiční příspěvky zřízeným příspěvkovým organizacím	**56 534 754,00**	**59 847 354,00**	**59 847 354,00**	**100,00**
311 účelové transfery ZŠ a MŠ	**18 938 036,00**	**40 458 110,36**	**40 458 110,36**	**100,00**
3113-Základní školy	**18 938 036,00**	**40 458 110,36**	**40 458 110,36**	**100,00**

VÝDAJE	RS	RU	SKUTEČNOST	%
5331-Neinvestiční příspěvky zřízeným příspěvkovým organizacím	14 438 036,00	14 596 936,00	14 596 936,00	100,00
5336-Neinvestiční transfery zřízeným příspěvkovým organizacím	0,00	10 036 254,22	10 036 254,22	100,00
13014 - Operační program potravinové a materiální pomoci	0,00	1 011 957,97	1 011 957,97	100,00
1201 - Jiné EU 2014+ - tuzemské zdroje	0,00	151 793,69	151 793,69	100,00
1205 - Jiné EU 2014+ - zahraniční zdroje	0,00	860 164,28	860 164,28	100,00
33063 - OP Výzkum, vývoj a vzdělávání - PO3 Rovný přístup ke kvalitnímu předškolnímu, primárnímu a sekundárnímu vzdělávání - NIV	0,00	9 024 296,25	9 024 296,25	100,00
1031 - OP Výzkum,vývoj a vzdělávání 2014+ - tuzemské zdroje	0,00	1 353 644,51	1 353 644,51	100,00
1035 - OP Výzkum,vývoj a vzdělávání 2014+ - zahraniční zdroje	0,00	7 670 651,74	7 670 651,74	100,00
6351-Investiční transfery zřízeným příspěvkovým organizacím	4 500 000,00	15 824 920,14	15 824 920,14	100,00
321-Vysokoškolské vzdělávání				
321 ostatní výdaje	**60 000,00**	**60 000,00**	**0,00**	**0,00**
3211-Vysoké školy	60 000,00	60 000,00	0,00	0,00
5169-Nákup ostatních služeb	60 000,00	60 000,00	0,00	0,00
321 příspěvek SU OPF Karviná IČ: 47813059 - na projekty	**500 000,00**	**500 000,00**	**280 000,00**	**56,00**
3211-Vysoké školy	500 000,00	500 000,00	280 000,00	56,00
5332-Neinvestiční transfery vysokým školám	500 000,00	500 000,00	280 000,00	56,00
323-Základní umělecké, jazykové a zájmové vzdělávání				
323 příspěvek na provoz pro Středisko volného času JUVENTUS IČ: 08385891	**5 819 000,00**	**5 059 000,00**	**5 059 000,00**	**100,00**
3233-Střediska volného času	5 819 000,00	5 059 000,00	5 059 000,00	100,00
5331-Neinvestiční příspěvky zřízeným příspěvkovým organizacím	5 819 000,00	5 059 000,00	5 059 000,00	100,00
323 účelový transfer pro Středisko volného času JUVENTUS IČ: 08385891	**798 499,00**	**1 141 599,00**	**1 141 599,00**	**100,00**
3233-Střediska volného času	798 499,00	1 141 599,00	1 141 599,00	100,00
5331-Neinvestiční příspěvky zřízeným příspěvkovým organizacím	798 499,00	798 499,00	798 499,00	100,00
5336-Neinvestiční transfery zřízeným příspěvkovým organizacím	0,00	343 100,00	343 100,00	100,00
33166 - Soutěže	0,00	127 100,00	127 100,00	100,00
329-Ostatní činnost a nespecifikované výdaje				
329 ostatní výdaje	**250 000,00**	**733 471,00**	**22 700,00**	**3,09**

VÝDAJE	RS	RU	SKUTEČNOST	%
3299-Ostatní záležitosti vzdělávání	**250 000,00**	**733 471,00**	**22 700,00**	**3,09**
5021-Ostatní osobní výdaje	**40 000,00**	**81 900,00**	**18 700,00**	**22,83**
5166-Konzultační, poradenské a právní služby	**5 000,00**	**5 000,00**	**0,00**	**0,00**
5169-Nákup ostatních služeb	**5 000,00**	**9 000,00**	**4 000,00**	**44,44**
5331-Neinvestiční příspěvky zřízeným příspěvkovým organizacím	**0,00**	**367 021,00**	**0,00**	**0,00**
5339-Neinvestiční transfery cizím příspěvkovým organizacím	**200 000,00**	**270 550,00**	**0,00**	**0,00**
329 Projekt - AD TECH	**0,00**	**201 222,47**	**154 115,31**	**76,59**
3299-Ostatní záležitosti vzdělávání	**0,00**	**201 222,47**	**154 115,31**	**76,59**
5011-Platy zaměstnanců v pracovním poměru vyjma zaměstnanců na služebních místech	**0,00**	**23 140,89**	**6 123,20**	**26,46**
1071 - Integrovaný regionální operační program 2014+ - tuzemské zdroje	0,00	270,90	0,00	0,00
1075 - Integrovaný regionální operační program 2014+ - zahraniční zdroje	0,00	2 302,65	0,00	0,00
1101 - OP přeshraniční spolupráce 2014+ - tuzemské zdroje	0,00	2 075,06	612,32	29,51
1105 - OP přeshraniční spolupráce 2014+ - zahraniční zdroje	0,00	12 637,98	5 204,72	41,18
17051 - Programy přeshraniční spolupráce 2014+ - NIV - SR	0,00	5 854,30	306,16	5,23
1071 - Integrovaný regionální operační program 2014+ - tuzemské zdroje	0,00	135,45	0,00	0,00
1101 - OP přeshraniční spolupráce 2014+ - tuzemské zdroje	0,00	5 718,85	306,16	5,35
5021-Ostatní osobní výdaje	**0,00**	**26 650,00**	**25 975,00**	**97,47**
1071 - Integrovaný regionální operační program 2014+ - tuzemské zdroje	0,00	67,50	0,00	0,00
1075 - Integrovaný regionální operační program 2014+ - zahraniční zdroje	0,00	573,75	0,00	0,00
1101 - OP přeshraniční spolupráce 2014+ - tuzemské zdroje	0,00	2 597,50	2 597,50	100,00
1105 - OP přeshraniční spolupráce 2014+ - zahraniční zdroje	0,00	22 078,75	22 078,75	100,00
17051 - Programy přeshraniční spolupráce 2014+ - NIV - SR	0,00	1 332,50	1 298,75	97,47
1071 - Integrovaný regionální operační program 2014+ - tuzemské zdroje	0,00	33,75	0,00	0,00
1101 - OP přeshraniční spolupráce 2014+ - tuzemské zdroje	0,00	1 298,75	1 298,75	100,00
5031-Povinné pojistné na sociální zabezpečení a příspěvek na státní politiku zaměstnanosti	**0,00**	**2 977,97**	**1 518,56**	**50,99**
1071 - Integrovaný regionální operační program 2014+ - tuzemské zdroje	0,00	67,19	0,00	0,00
1075 - Integrovaný regionální operační program 2014+ - zahraniční zdroje	0,00	571,05	0,00	0,00
1101 - OP přeshraniční spolupráce 2014+ - tuzemské zdroje	0,00	530,62	151,86	28,62

VÝDAJE	RS	RU	SKUTEČNOST	%
1105 - OP přeshraniční spolupráce 2014+ - zahraniční zdroje	0,00	1 510,22	1 290,77	85,47
17051 - Programy přeshraniční spolupráce 2014+ - NIV - SR	0,00	298,89	75,93	25,40
1071 - Integrovaný regionální operační program 2014+ - tuzemské zdroje	0,00	33,59	0,00	0,00
1101 - OP přeshraniční spolupráce 2014+ - tuzemské zdroje	0,00	265,30	75,93	28,62
5032-Povinné pojistné na veřejné zdravotní pojištění	**0,00**	**2 911,37**	**551,08**	**18,93**
1071 - Integrovaný regionální operační program 2014+ - tuzemské zdroje	0,00	24,38	0,00	0,00
1075 - Integrovaný regionální operační program 2014+ - zahraniční zdroje	0,00	788,10	0,00	0,00
1101 - OP přeshraniční spolupráce 2014+ - tuzemské zdroje	0,00	466,75	55,11	11,81
1105 - OP přeshraniční spolupráce 2014+ - zahraniční zdroje	0,00	886,56	468,42	52,84
17051 - Programy přeshraniční spolupráce 2014+ - NIV - SR	0,00	745,58	27,55	3,70
1071 - Integrovaný regionální operační program 2014+ - tuzemské zdroje	0,00	12,19	0,00	0,00
1101 - OP přeshraniční spolupráce 2014+ - tuzemské zdroje	0,00	733,39	27,55	3,76
5137-Drobný dlouhodobý hmotný majetek	**0,00**	**29 189,50**	**27 930,00**	**95,69**
1101 - OP přeshraniční spolupráce 2014+ - tuzemské zdroje	0,00	2 793,00	2 793,00	100,00
1105 - OP přeshraniční spolupráce 2014+ - zahraniční zdroje	0,00	25 000,00	23 740,50	94,96
17051 - Programy přeshraniční spolupráce 2014+ - NIV - SR	0,00	1 396,50	1 396,50	100,00
1101 - OP přeshraniční spolupráce 2014+ - tuzemské zdroje	0,00	1 396,50	1 396,50	100,00
5139-Nákup materiálu jinde nezařazený	**0,00**	**42 039,78**	**35 433,00**	**84,28**
1071 - Integrovaný regionální operační program 2014+ - tuzemské zdroje	0,00	820,90	0,00	0,00
1101 - OP přeshraniční spolupráce 2014+ - tuzemské zdroje	0,00	3 543,30	3 543,30	100,00
1105 - OP přeshraniční spolupráce 2014+ - zahraniční zdroje	0,00	35 000,00	30 118,05	86,05
17051 - Programy přeshraniční spolupráce 2014+ - NIV - SR	0,00	2 182,10	1 771,65	81,19
1071 - Integrovaný regionální operační program 2014+ - tuzemské zdroje	0,00	410,45	0,00	0,00
1101 - OP přeshraniční spolupráce 2014+ - tuzemské zdroje	0,00	1 771,65	1 771,65	100,00
5169-Nákup ostatních služeb	**0,00**	**8 323,36**	**4 997,30**	**60,04**
5175-Pohoštění	**0,00**	**4 979,24**	**1 667,50**	**33,49**
1071 - Integrovaný regionální operační program 2014+ - tuzemské zdroje	0,00	1 996,00	0,00	0,00
1075 - Integrovaný regionální operační program 2014+ - zahraniční zdroje	0,00	67,74	0,00	0,00

VÝDAJE	RS	RU	SKUTEČNOST	%
1101 - OP přeshraniční spolupráce 2014+ - tuzemské zdroje	0,00	166,75	166,75	100,00
1105 - OP přeshraniční spolupráce 2014+ - zahraniční zdroje	0,00	1 417,37	1 417,37	100,00
17051 - Programy přeshraniční spolupráce 2014+ - NIV - SR	0,00	1 331,38	83,38	6,26
1071 - Integrovaný regionální operační program 2014+ - tuzemské zdroje	0,00	1 248,00	0,00	0,00
1101 - OP přeshraniční spolupráce 2014+ - tuzemské zdroje	0,00	83,38	83,38	100,00
5532-Ostatní neinvestiční transfery do zahraničí	**0,00**	**39 929,67**	**39 929,67**	**100,00**
1105 - OP přeshraniční spolupráce 2014+ - zahraniční zdroje	0,00	39 929,67	39 929,67	100,00
6125-Výpočetní technika	**0,00**	**21 080,69**	**9 990,00**	**47,39**
1101 - OP přeshraniční spolupráce 2014+ - tuzemské zdroje	0,00	999,00	999,00	100,00
1105 - OP přeshraniční spolupráce 2014+ - zahraniční zdroje	0,00	19 582,19	8 491,50	43,36
17051 - Programy přeshraniční spolupráce 2014+ - NIV - SR	0,00	499,50	499,50	100,00
1101 - OP přeshraniční spolupráce 2014+ - tuzemské zdroje	0,00	499,50	499,50	100,00
329 Projekt - Make your way	**0,00**	**164 688,25**	**164 353,82**	**99,80**
3291-Mezinárodní spolupráce ve vzdělávání	**0,00**	**164 688,25**	**164 353,82**	**99,80**
5011-Platy zaměstnanců v pracovním poměru vyjma zaměstnanců na služebních místech	**0,00**	**75 914,65**	**75 914,65**	**100,00**
1205 - Jiné EU 2014+ - zahraniční zdroje	0,00	75 914,65	75 914,65	100,00
5021-Ostatní osobní výdaje	**0,00**	**62 780,00**	**62 780,00**	**100,00**
1201 - Jiné EU 2014+ - tuzemské zdroje	0,00	2 580,00	2 580,00	100,00
1205 - Jiné EU 2014+ - zahraniční zdroje	0,00	60 200,00	60 200,00	100,00
5031-Povinné pojistné na sociální zabezpečení a příspěvek na státní politiku zaměstnanosti	**0,00**	**18 826,87**	**18 826,87**	**100,00**
1205 - Jiné EU 2014+ - zahraniční zdroje	0,00	18 826,87	18 826,87	100,00
5032-Povinné pojistné na veřejné zdravotní pojištění	**0,00**	**6 832,30**	**6 832,30**	**100,00**
1205 - Jiné EU 2014+ - zahraniční zdroje	0,00	6 832,30	6 832,30	100,00
5142-Kursové rozdíly ve výdajích	**0,00**	**34,43**	**0,00**	**0,00**
5169-Nákup ostatních služeb	**0,00**	**300,00**	**0,00**	**0,00**
1201 - Jiné EU 2014+ - tuzemské zdroje	0,00	272,08	0,00	0,00
1205 - Jiné EU 2014+ - zahraniční zdroje	0,00	27,92	0,00	0,00
331-Kultura				

VÝDAJE	RS	RU	SKUTEČNOST	%
331 ostatní výdaje	**2 473 000,00**	**5 859 729,00**	**862 078,40**	**14,71**
3313-Filmová tvorba, distribuce, kina a shromažďování audiovizuálních archiválií	100 000,00	0,00	0,00	0,00
5169-Nákup ostatních služeb	100 000,00	0,00	0,00	0,00
3319-Ostatní záležitosti kultury	2 373 000,00	5 859 729,00	862 078,40	14,71
5021-Ostatní osobní výdaje	77 000,00	76 950,00	76 800,00	99,81
5031-Povinné pojistné na sociální zabezpečení a příspěvek na státní politiku zaměstnanosti	19 000,00	19 050,00	19 046,40	99,98
5032-Povinné pojistné na veřejné zdravotní pojištění	7 000,00	7 000,00	6 912,00	98,74
5212-Neinvestiční transfery nefinančním podnikatelskýmsubjektům-fyzickým osobám	0,00	30 000,00	0,00	0,00
5213-Neinvestiční transfery nefinančním podnikatelským subjektům-právnickým osobám	500 000,00	1 114 685,00	0,00	0,00
5221-Neinvestiční transfery fundacím, ústavům a obecně prospěšným společnostem	0,00	70 000,00	70 000,00	100,00
5222-Neinvestiční transfery spolkům	1 020 000,00	2 372 044,00	543 000,00	22,89
5323-Neinvestiční transfery krajům	0,00	20 000,00	0,00	0,00
5333-Neinvestiční transfery školským právnickým osobámzřízeným státem, kraji a obcemi	100 000,00	0,00	0,00	0,00
5339-Neinvestiční transfery cizím příspěvkovým organizacím	400 000,00	980 000,00	20 000,00	2,04
5493-Účelové neinvestiční transfery fyzickým osobám	0,00	420 000,00	126 320,00	30,08
6313-Investiční transfery nefinančním podnikatelským subjektům-právnickým osobám	250 000,00	750 000,00	0,00	0,00
331 Projekt - Hudba plyne ze Zamarského kopce do údolí Olše	**6 000,00**	**6 000,00**	**0,00**	**0,00**
3312-Hudební činnost	6 000,00	6 000,00	0,00	0,00
5169-Nákup ostatních služeb	6 000,00	6 000,00	0,00	0,00
331 Projekt - Kultura v údolí řeky Olše	**0,00**	**94 165,71**	**11 000,00**	**11,68**
3319-Ostatní záležitosti kultury	0,00	94 165,71	11 000,00	11,68
5137-Drobný dlouhodobý hmotný majetek	0,00	2 126,37	0,00	0,00
1101 - OP přeshraniční spolupráce 2014+ - tuzemské zdroje	0,00	618,83	0,00	0,00
1105 - OP přeshraniční spolupráce 2014+ - zahraniční zdroje	0,00	1 507,54	0,00	0,00
5169-Nákup ostatních služeb	0,00	57 132,10	11 000,00	19,25
1101 - OP přeshraniční spolupráce 2014+ - tuzemské zdroje	0,00	3 669,81	0,00	0,00
1105 - OP přeshraniční spolupráce 2014+ - zahraniční zdroje	0,00	10 462,29	0,00	0,00
6122-Stroje, přístroje a zařízení	0,00	34 907,24	0,00	0,00

VÝDAJE	RS	RU	SKUTEČNOST	%
331 Projekt - Publikace Skoro zapomniane	**0,00**	**499 521,00**	**0,00**	**0,00**
3316-Vydavatelská činnost	0,00	499 521,00	0,00	0,00
5169-Nákup ostatních služeb	0,00	499 521,00	0,00	0,00
331 příspěvek Iniciativě Dokořán, z. s. IČ: 27006549	**500 000,00**	**500 000,00**	**500 000,00**	**100,00**
3319-Ostatní záležitosti kultury	500 000,00	500 000,00	500 000,00	100,00
5222-Neinvestiční transfery spolkům	500 000,00	500 000,00	500 000,00	100,00
331 příspěvek na provoz pro Městský dům kultury Karviná IČ: 00320463	**23 962 000,00**	**23 462 000,00**	**23 462 000,00**	**100,00**
3319-Ostatní záležitosti kultury	23 962 000,00	23 462 000,00	23 462 000,00	100,00
5331-Neinvestiční příspěvky zřízeným příspěvkovým organizacím	23 962 000,00	23 462 000,00	23 462 000,00	100,00
331 příspěvek na provoz pro Regionální knihovnu Karviná IČ: 00306355	**29 174 428,00**	**29 174 428,00**	**29 174 428,00**	**100,00**
3314-Činnosti knihovnické	29 174 428,00	29 174 428,00	29 174 428,00	100,00
5331-Neinvestiční příspěvky zřízeným příspěvkovým organizacím	29 174 428,00	29 174 428,00	29 174 428,00	100,00
331 příspěvek Nadačnímu fondu Sborového studia Karviná IČ: 05733260 z Fondu primátora	**950 000,00**	**950 000,00**	**950 000,00**	**100,00**
3319-Ostatní záležitosti kultury	950 000,00	950 000,00	950 000,00	100,00
5229-Ostatní neinvestiční transfery neziskovým a podobným organizacím	950 000,00	950 000,00	950 000,00	100,00
331 příspěvek pro Symfonický dechový orchestr Májovák Karviná, z. s. IČ: 64628990 z Fondu primátora	**730 000,00**	**730 000,00**	**730 000,00**	**100,00**
3319-Ostatní záležitosti kultury	730 000,00	730 000,00	730 000,00	100,00
5222-Neinvestiční transfery spolkům	730 000,00	730 000,00	730 000,00	100,00
331 účelový transfer pro Městský dům kultury Karviná IČ: 00320463	**12 081 786,00**	**13 344 418,00**	**8 594 418,00**	**64,40**
3319-Ostatní záležitosti kultury	12 081 786,00	13 344 418,00	8 594 418,00	64,40
5331-Neinvestiční příspěvky zřízeným příspěvkovým organizacím	12 081 786,00	12 364 418,00	7 614 418,00	61,58
5336-Neinvestiční transfery zřízeným příspěvkovým organizacím	0,00	980 000,00	980 000,00	100,00
34026 - Program ochrany měkkých cílů v oblasti kultury - podprogram č. 134D811	0,00	900 000,00	900 000,00	100,00
331 účelový transfer pro Regionální knihovnu Karviná IČ: 00306355	**1 033 283,00**	**2 940 283,00**	**2 940 283,00**	**100,00**
3314-Činnosti knihovnické	1 033 283,00	2 940 283,00	2 940 283,00	100,00
5331-Neinvestiční příspěvky zřízeným příspěvkovým organizacím	1 033 283,00	1 033 283,00	1 033 283,00	100,00
5336-Neinvestiční transfery zřízeným příspěvkovým organizacím	0,00	1 907 000,00	1 907 000,00	100,00

VÝDAJE	RS	RU	SKUTEČNOST	%
34053 - Veřejné informační služby knihoven - neinvestice	0,00	13 000,00	13 000,00	100,00
34070 - Kulturní aktivity	0,00	27 000,00	27 000,00	100,00
332-Ochrana památek a péče o kulturní dědictví a národní a historické povědomí				
332 ostatní výdaje	**865 000,00**	**2 655 497,18**	**2 430 658,69**	**91,53**
3322-Zachování a obnova kulturních památek	**650 000,00**	**1 077 557,74**	**853 719,74**	**79,23**
5166-Konzultační, poradenské a právní služby	**200 000,00**	**200 000,00**	**0,00**	**0,00**
5169-Nákup ostatních služeb	**200 000,00**	**200 000,00**	**180 532,00**	**90,27**
5171-Opravy a udržování	**250 000,00**	**677 557,74**	**673 187,74**	**99,36**
34054 - Program regenerace městských památkových rezervací a městských památkových zón - neinvestice	0,00	135 000,00	135 000,00	100,00
3326-Pořízení, zachování a obnova hodnot místního kulturního, národního a historického povědomí	**215 000,00**	**1 577 939,44**	**1 576 938,95**	**99,94**
5154-Elektrická energie	**0,00**	**5 860,00**	**4 859,51**	**82,93**
5169-Nákup ostatních služeb	**65 000,00**	**65 000,00**	**65 000,00**	**100,00**
5171-Opravy a udržování	**150 000,00**	**1 507 079,44**	**1 507 079,44**	**100,00**
332 Projekt - Dědictví, které spojuje přes hranici	**213 000,00**	**447 730,58**	**338 312,15**	**75,56**
3321-Činnosti památkových ústavů, hradů a zámků	**213 000,00**	**447 730,58**	**338 312,15**	**75,56**
5021-Ostatní osobní výdaje	**5 000,00**	**13 577,08**	**4 800,00**	**35,35**
1101 - OP přeshraniční spolupráce 2014+ - tuzemské zdroje	0,00	720,00	720,00	100,00
1105 - OP přeshraniční spolupráce 2014+ - zahraniční zdroje	0,00	4 080,00	4 080,00	100,00
5137-Drobný dlouhodobý hmotný majetek	**0,00**	**8 088,21**	**0,00**	**0,00**
1101 - OP přeshraniční spolupráce 2014+ - tuzemské zdroje	0,00	674,90	0,00	0,00
1105 - OP přeshraniční spolupráce 2014+ - zahraniční zdroje	0,00	824,40	0,00	0,00
5139-Nákup materiálu jinde nezařazený	**0,00**	**15 948,58**	**0,00**	**0,00**
1101 - OP přeshraniční spolupráce 2014+ - tuzemské zdroje	0,00	1 282,29	0,00	0,00
1105 - OP přeshraniční spolupráce 2014+ - zahraniční zdroje	0,00	3 933,29	0,00	0,00
5169-Nákup ostatních služeb	**185 000,00**	**341 647,41**	**305 413,15**	**89,39**
1101 - OP přeshraniční spolupráce 2014+ - tuzemské zdroje	0,00	45 812,47	45 812,47	100,00
1105 - OP přeshraniční spolupráce 2014+ - zahraniční zdroje	0,00	259 600,68	259 600,68	100,00

VÝDAJE	RS	RU	SKUTEČNOST	%
5175-Pohoštění	0,00	69,00	0,00	0,00
5194-Věcné dary	23 000,00	56 000,00	28 099,00	50,18
1101 - OP přeshraniční spolupráce 2014+ - tuzemské zdroje	0,00	5 000,00	3 817,95	76,36
1105 - OP přeshraniční spolupráce 2014+ - zahraniční zdroje	0,00	25 000,00	21 635,05	86,54
6122-Stroje, přístroje a zařízení	0,00	12 400,30	0,00	0,00
1101 - OP přeshraniční spolupráce 2014+ - tuzemské zdroje	0,00	3 048,91	0,00	0,00
1105 - OP přeshraniční spolupráce 2014+ - zahraniční zdroje	0,00	5 610,51	0,00	0,00
332 Zámek Fryštát	**3 767 000,00**	**3 966 368,37**	**2 959 485,13**	**74,61**
3321-Činnosti památkových ústavů, hradů a zámků	3 767 000,00	3 966 368,37	2 959 485,13	74,61
5021-Ostatní osobní výdaje	0,00	56 400,00	56 400,00	100,00
5136-Knihy, učební pomůcky a tisk	5 000,00	5 000,00	0,00	0,00
5137-Drobný dlouhodobý hmotný majetek	55 000,00	38 600,00	29 900,00	77,46
5139-Nákup materiálu jinde nezařazený	33 000,00	40 414,00	24 298,89	60,12
5151-Studená voda	110 000,00	110 000,00	74 270,11	67,52
5152-Teplo	500 000,00	500 000,00	477 666,01	95,53
5153-Plyn	0,00	6 800,00	1 457,18	21,43
5154-Elektrická energie	880 000,00	872 586,00	482 503,30	55,30
5168-Zpracování dat a služby související s informačními a komunikačními technologiemi	191 000,00	191 000,00	190 175,70	99,57
5169-Nákup ostatních služeb	1 195 000,00	1 060 000,00	619 657,93	58,46
5171-Opravy a udržování	798 000,00	990 568,37	908 156,01	91,68
6127-Kuturní předměty	0,00	95 000,00	95 000,00	100,00
334-Sdělovací prostředky				
334 ostatní výdaje	**4 082 000,00**	**4 038 000,00**	**3 902 156,24**	**96,64**
3341-Rozhlas a televize	2 732 000,00	2 732 000,00	2 731 575,00	99,98
5169-Nákup ostatních služeb	2 732 000,00	2 732 000,00	2 731 575,00	99,98
3349-Ostatní záležitosti sdělovacích prostředků	1 350 000,00	1 306 000,00	1 170 581,24	89,63
5021-Ostatní osobní výdaje	400 000,00	390 000,00	309 530,00	79,37
5031-Povinné pojistné na sociální zabezpečení a příspěvek na státní politiku zaměstnanosti	95 000,00	51 000,00	42 936,24	84,19

VÝDAJE	RS	RU	SKUTEČNOST	%
5032-Povinné pojistné na veřejné zdravotní pojištění	35 000,00	35 000,00	15 582,00	44,52
5169-Nákup ostatních služeb	820 000,00	830 000,00	802 533,00	96,69
339-Ostatní činnosti v záležitostech kultury, církví a sdělovacích prostředků				
339 celoměstské akce	**1 741 000,00**	**1 872 000,00**	**1 108 196,04**	**59,20**
3399-Ostatní záležitosti kultury, církví a sdělovacích prostředků	1 741 000,00	1 872 000,00	1 108 196,04	59,20
5139-Nákup materiálu jinde nezařazený	20 000,00	25 974,20	20 974,20	80,75
5154-Elektrická energie	35 000,00	35 000,00	19 856,67	56,73
5169-Nákup ostatních služeb	1 414 000,00	1 497 528,69	820 181,06	54,77
5175-Pohoštění	87 000,00	87 000,00	25 287,00	29,07
5194-Věcné dary	185 000,00	226 497,11	221 897,11	97,97
339 ostatní výdaje	**559 000,00**	**449 000,00**	**414 025,71**	**92,21**
3399-Ostatní záležitosti kultury, církví a sdělovacích prostředků	559 000,00	449 000,00	414 025,71	92,21
5041-Odměny za užití duševního vlastnictví	22 000,00	22 000,00	17 622,56	80,10
5139-Nákup materiálu jinde nezařazený	155 000,00	89 000,00	79 075,56	88,85
5169-Nákup ostatních služeb	160 000,00	160 000,00	158 437,57	99,02
5175-Pohoštění	32 000,00	31 755,00	12 790,00	40,28
5194-Věcné dary	190 000,00	146 245,00	146 100,02	99,90
341-Sport				
341 dotace na činnost STaRS Karviná, s.r.o. IČ: 25857444	**29 000 000,00**	**29 000 000,00**	**29 000 000,00**	**100,00**
3419-Ostatní sportovní činnost	29 000 000,00	29 000 000,00	29 000 000,00	100,00
5213-Neinvestiční transfery nefinančním podnikatelským subjektům-právnickým osobám	29 000 000,00	29 000 000,00	29 000 000,00	100,00
341 ostatní výdaje	**1 300 000,00**	**0,00**	**0,00**	**0,00**
3419-Ostatní sportovní činnost	1 300 000,00	0,00	0,00	0,00
5222-Neinvestiční transfery spolkům	800 000,00	0,00	0,00	0,00
5339-Neinvestiční transfery cizím příspěvkovým organizacím	200 000,00	0,00	0,00	0,00
5493-Účelové neinvestiční transfery fyzickým osobám	50 000,00	0,00	0,00	0,00
6312-Investiční transfery nefinančním podnikatelským subjektům-fyzickým osobám	250 000,00	0,00	0,00	0,00

VÝDAJE	RS	RU	SKUTEČNOST	%
341 příspěvek na provoz sportovní haly Kovona Městskému fotbalovému klubu Karviná IČ: 26618320	**600 000,00**	**600 000,00**	**600 000,00**	**100,00**
3419-Ostatní sportovní činnost	600 000,00	600 000,00	600 000,00	100,00
5222-Neinvestiční transfery spolkům	600 000,00	600 000,00	600 000,00	100,00
341 příspěvky města sportu HANDBALL MARKETING s.r.o. IČ: 29446252	**4 000 000,00**	**5 300 000,00**	**5 300 000,00**	**100,00**
3419-Ostatní sportovní činnost	4 000 000,00	5 300 000,00	5 300 000,00	100,00
5213-Neinvestiční transfery nefinančním podnikatelským subjektům-právnickým osobám	4 000 000,00	5 300 000,00	5 300 000,00	100,00
341 příspěvky města sportu HCB IČ: 42865123 na házenou - mládež	**5 000 000,00**	**5 000 000,00**	**5 000 000,00**	**100,00**
3419-Ostatní sportovní činnost	5 000 000,00	5 000 000,00	5 000 000,00	100,00
5222-Neinvestiční transfery spolkům	5 000 000,00	5 000 000,00	5 000 000,00	100,00
341 příspěvky města sportu Městskému fotbalovému klubu Karviná IČ: 26618320 na fotbal - mládež	**5 000 000,00**	**5 000 000,00**	**5 000 000,00**	**100,00**
3419-Ostatní sportovní činnost	5 000 000,00	5 000 000,00	5 000 000,00	100,00
5222-Neinvestiční transfery spolkům	5 000 000,00	5 000 000,00	5 000 000,00	100,00
341 příspěvky města sportu MFK Karviná a.s. IČ: 27795454	**9 000 000,00**	**11 500 000,00**	**11 500 000,00**	**100,00**
3419-Ostatní sportovní činnost	9 000 000,00	11 500 000,00	11 500 000,00	100,00
5213-Neinvestiční transfery nefinančním podnikatelským subjektům-právnickým osobám	9 000 000,00	11 500 000,00	11 500 000,00	100,00
341 příspěvky města sportu ostatní	**5 000 000,00**	**8 355 915,39**	**6 325 000,00**	**75,69**
3419-Ostatní sportovní činnost	5 000 000,00	8 355 915,39	6 325 000,00	75,69
5221-Neinvestiční transfery fundacím, ústavům a obecně prospěšným společnostem	0,00	900 000,00	900 000,00	100,00
5222-Neinvestiční transfery spolkům	4 600 000,00	6 271 369,69	5 400 000,00	86,11
5332-Neinvestiční transfery vysokým školám	0,00	192 084,00	0,00	0,00
5339-Neinvestiční transfery cizím příspěvkovým organizacím	400 000,00	407 000,00	0,00	0,00
5493-Účelové neinvestiční transfery fyzickým osobám	0,00	85 000,00	25 000,00	29,41
6312-Investiční transfery nefinančním podnikatelským subjektům-fyzickým osobám	0,00	500 000,00	0,00	0,00
6359-Investiční transfery ostatním příspěvkovým organizacím	0,00	461,70	0,00	0,00
341 příspěvky města sportu Sportovnímu klubu Karviná IČ: 48426938 na činnost	**3 800 000,00**	**0,00**	**0,00**	**0,00**
3419-Ostatní sportovní činnost	3 800 000,00	0,00	0,00	0,00

VÝDAJE	RS	RU	SKUTEČNOST	%
5222-Neinvestiční transfery spolkům	3 800 000,00	0,00	0,00	0,00
341 příspěvky města sportu Sportovnímu klubu Karviná IČ: 48426938 na ledovou plochu	**1 200 000,00**	**1 200 000,00**	**0,00**	**0,00**
3419-Ostatní sportovní činnost	1 200 000,00	1 200 000,00	0,00	0,00
5222-Neinvestiční transfery spolkům	1 200 000,00	1 200 000,00	0,00	0,00
341 sportovní zařízení v majetku města	**15 769 414,00**	**16 669 621,00**	**15 051 130,07**	**90,29**
3412-Sportovní zařízení ve vlastnictví obce	15 769 414,00	16 669 621,00	15 051 130,07	90,29
5123-Podlimitní technické zhodnocení	50 000,00	50 000,00	38 918,67	77,84
5137-Drobný dlouhodobý hmotný majetek	350 000,00	75 898,00	38 565,70	50,81
5139-Nákup materiálu jinde nezařazený	0,00	568 331,32	557 331,18	98,06
5151-Studená voda	1 760 000,00	1 760 000,00	993 352,18	56,44
5152-Teplo	1 800 000,00	1 942 118,47	1 942 118,47	100,00
5154-Elektrická energie	3 507 000,00	3 026 215,53	2 456 700,80	81,18
5166-Konzultační, poradenské a právní služby	20 000,00	20 000,00	2 543,90	12,72
5168-Zpracování dat a služby související s informačními a komunikačními technologiemi	0,00	120 516,00	120 516,00	100,00
5169-Nákup ostatních služeb	6 505 000,00	6 623 443,53	6 510 404,98	98,29
5171-Opravy a udržování	915 000,00	2 131 104,68	2 038 718,16	95,66
6121-Budovy, haly a stavby	862 414,00	213 327,47	213 294,03	99,98
6122-Stroje, přístroje a zařízení	0,00	138 666,00	138 666,00	100,00
342-Zájmová činnost a rekreace				
342 Akce - Dětské dopravní hřiště a rekreačně-sportovní areál v Karviné-Ráji	**5 000 000,00**	**17 079 223,02**	**1 478 996,99**	**8,66**
3429-Ostatní zájmová činnost a rekreace	5 000 000,00	17 079 223,02	1 478 996,99	8,66
6121-Budovy, haly a stavby	5 000 000,00	17 079 223,02	1 478 996,99	8,66
342 Akce - Karvinské moře - 2. etapa	**0,00**	**10 000 000,00**	**908 721,43**	**9,09**
3429-Ostatní zájmová činnost a rekreace	0,00	10 000 000,00	908 721,43	9,09
5169-Nákup ostatních služeb	0,00	6 000 000,00	908 721,43	15,15
6121-Budovy, haly a stavby	0,00	4 000 000,00	0,00	0,00
342 Akce - Volnočasový sportovní areál u Obchodní akademie v Karviné-Hranicích	**0,00**	**56 188 967,12**	**56 188 871,43**	**100,00**
3421-Využití volného času dětí a mládeže	0,00	56 188 967,12	56 188 871,43	100,00

VÝDAJE	RS	RU	SKUTEČNOST	%
5137-Drobný dlouhodobý hmotný majetek	0,00	358 797,00	358 796,72	100,00
5139-Nákup materiálu jinde nezařazený	0,00	48 300,00	48 206,40	99,81
5169-Nákup ostatních služeb	0,00	376 521,00	376 520,01	100,00
6121-Budovy, haly a stavby	0,00	53 640 513,12	53 640 513,12	100,00
6122-Stroje, přístroje a zařízení	0,00	1 764 836,00	1 764 835,18	100,00
342 celoměstské akce	**70 000,00**	**70 000,00**	**48 600,00**	**69,43**
3429-Ostatní zájmová činnost a rekreace	70 000,00	70 000,00	48 600,00	69,43
5041-Odměny za užití duševního vlastnictví	2 000,00	2 000,00	0,00	0,00
5139-Nákup materiálu jinde nezařazený	4 000,00	4 000,00	0,00	0,00
5169-Nákup ostatních služeb	55 000,00	55 000,00	48 600,00	88,36
5175-Pohoštění	1 000,00	1 000,00	0,00	0,00
5194-Věcné dary	8 000,00	8 000,00	0,00	0,00
342 kluby seniorů a spolkový dům	**2 286 000,00**	**2 306 000,00**	**1 318 573,47**	**57,18**
3429-Ostatní zájmová činnost a rekreace	2 286 000,00	2 306 000,00	1 318 573,47	57,18
5021-Ostatní osobní výdaje	562 000,00	575 925,38	276 627,00	48,03
5031-Povinné pojistné na sociální zabezpečení a příspěvek na státní politiku zaměstnanosti	42 000,00	45 731,34	20 505,63	44,84
5032-Povinné pojistné na veřejné zdravotní pojištění	15 000,00	16 343,28	6 033,00	36,91
5041-Odměny za užití duševního vlastnictví	8 000,00	8 000,00	1 028,50	12,86
5131-Potraviny	2 000,00	2 000,00	0,00	0,00
5133-Léky a zdravotnický materiál	2 000,00	2 000,00	0,00	0,00
5136-Knihy, učební pomůcky a tisk	1 000,00	1 000,00	0,00	0,00
5137-Drobný dlouhodobý hmotný majetek	74 000,00	158 998,00	151 461,00	95,26
5139-Nákup materiálu jinde nezařazený	80 000,00	119 000,00	107 971,97	90,73
5151-Studená voda	37 500,00	37 500,00	13 874,25	37,00
5152-Teplo	405 000,00	421 362,00	367 970,50	87,33
5154-Elektrická energie	114 000,00	114 680,00	62 683,78	54,66
5156-Pohonné hmoty a maziva	4 000,00	4 000,00	1 299,00	32,48
5157-Teplá voda	22 000,00	20 641,00	9 239,00	44,76

VÝDAJE	RS	RU	SKUTEČNOST	%
5162-Služby elektronických komunikací	73 000,00	76 000,00	36 852,66	48,49
5163-Služby peněžních ústavů	20 000,00	20 000,00	0,00	0,00
5164-Nájemné	10 000,00	10 000,00	4 250,00	42,50
5168-Zpracování dat a služby související s informačními a komunikačními technologiemi	0,00	10 783,52	10 783,52	100,00
5169-Nákup ostatních služeb	340 000,00	209 570,68	107 077,44	51,09
5171-Opravy a udržování	372 500,00	348 164,80	66 262,22	19,03
5175-Pohoštění	72 000,00	73 300,00	72 246,00	98,56
5194-Věcné dary	30 000,00	30 000,00	1 646,00	5,49
5424-Náhrady mezd v době nemoci	0,00	1 000,00	762,00	76,20
342 ostatní výdaje	**3 488 000,00**	**6 294 733,32**	**5 471 537,75**	**86,92**
3421-Využití volného času dětí a mládeže	2 713 000,00	4 521 023,85	4 026 398,50	89,06
5137-Drobný dlouhodobý hmotný majetek	0,00	13 419,00	13 419,00	100,00
5139-Nákup materiálu jinde nezařazený	0,00	200,00	192,15	96,08
5151-Studená voda	20 000,00	20 000,00	12 467,97	62,34
5154-Elektrická energie	0,00	16 200,00	16 200,00	100,00
5168-Zpracování dat a služby související s informačními a komunikačními technologiemi	0,00	51 424,70	44 945,80	87,40
5169-Nákup ostatních služeb	263 000,00	704 762,15	616 067,46	87,41
5171-Opravy a udržování	2 170 000,00	2 384 898,00	2 375 828,60	99,62
5221-Neinvestiční transfery fundacím, ústavům a obecně prospěšným společnostem	10 000,00	18 000,00	0,00	0,00
5222-Neinvestiční transfery spolkům	200 000,00	440 000,00	155 000,00	35,23
5331-Neinvestiční příspěvky zřízeným příspěvkovým organizacím	10 000,00	30 252,00	0,00	0,00
5339-Neinvestiční transfery cizím příspěvkovým organizacím	30 000,00	135 200,00	92 050,00	68,08
5909-Ostatní neinvestiční výdaje jinde nezařazené	10 000,00	2 437,47	2 437,47	100,00
6121-Budovy, haly a stavby	0,00	702 328,53	695 888,53	99,08
6122-Stroje, přístroje a zařízení	0,00	1 902,00	1 901,52	99,97
3429-Ostatní zájmová činnost a rekreace	775 000,00	1 773 709,47	1 445 139,25	81,48
5137-Drobný dlouhodobý hmotný majetek	0,00	40 701,74	40 701,74	100,00
5139-Nákup materiálu jinde nezařazený	5 000,00	0,00	0,00	0,00

VÝDAJE	RS	RU	SKUTEČNOST	%
5151-Studená voda	5 000,00	5 000,00	0,00	0,00
5168-Zpracování dat a služby související s informačními a komunikačními technologiemi	0,00	15 427,50	15 427,50	100,00
5169-Nákup ostatních služeb	615 000,00	1 095 761,96	1 073 682,96	97,99
5171-Opravy a udržování	150 000,00	68 187,47	66 696,25	97,81
5222-Neinvestiční transfery spolkům	0,00	300 000,00	0,00	0,00
6122-Stroje, přístroje a zařízení	0,00	248 630,80	248 630,80	100,00
342 Projekt - Procházkou po Velkých Kunčicích - II. etapa stezky zdraví hraběnky Thun-Hohensteinové	**17 000,00**	**17 000,00**	**0,00**	**0,00**
3429-Ostatní zájmová činnost a rekreace	17 000,00	17 000,00	0,00	0,00
5169-Nákup ostatních služeb	17 000,00	17 000,00	0,00	0,00
351-Ambulantní péče				
351 Akce - Budova č.p. 2379 na ul. Žižkova v Karviné-Mizerově	**50 000 000,00**	**50 071 310,00**	**2 090 960,00**	**4,18**
3511-Všeobecná ambulantní péče	50 000 000,00	50 071 310,00	2 090 960,00	4,18
5169-Nákup ostatních služeb	0,00	50 000,00	38 720,00	77,44
6121-Budovy, haly a stavby	50 000 000,00	50 021 310,00	2 052 240,00	4,10
351 ostatní výdaje	**6 110 000,00**	**8 161 118,00**	**7 069 820,99**	**86,63**
3511-Všeobecná ambulantní péče	6 110 000,00	8 161 118,00	7 069 820,99	86,63
5137-Drobný dlouhodobý hmotný majetek	0,00	93 000,00	92 193,36	99,13
5139-Nákup materiálu jinde nezařazený	0,00	16 000,00	15 686,20	98,04
5151-Studená voda	600 000,00	400 000,00	270 357,35	67,59
5152-Teplo	2 500 000,00	2 500 000,00	2 221 664,67	88,87
5153-Plyn	10 000,00	10 000,00	7 300,00	73,00
5154-Elektrická energie	1 500 000,00	750 000,00	652 604,61	87,01
5162-Služby elektronických komunikací	0,00	51 200,00	35 669,71	69,67
5166-Konzultační, poradenské a právní služby	0,00	247 000,00	245 146,00	99,25
5168-Zpracování dat a služby související s informačními a komunikačními technologiemi	0,00	23 800,00	23 799,00	100,00
5169-Nákup ostatních služeb	1 000 000,00	3 084 368,00	2 882 264,01	93,45
5171-Opravy a udržování	500 000,00	464 750,00	103 760,52	22,33

VÝDAJE	RS	RU	SKUTEČNOST	%
6121-Budovy, haly a stavby	0,00	236 000,00	235 214,32	99,67
6122-Stroje, přístroje a zařízení	0,00	285 000,00	284 161,24	99,71
352-Lůžková péče				
352 příspěvek Karvinské hornické nemocnici a.s. IČ: 60793490	**350 000,00**	**350 000,00**	**350 000,00**	**100,00**
3522-Ostatní nemocnice	350 000,00	350 000,00	350 000,00	100,00
6313-Investiční transfery nefinančním podnikatelským subjektům-právnickým osobám	350 000,00	350 000,00	350 000,00	100,00
352 příspěvek Lázním Darkov, a.s. IČ: 61974935	**100 000,00**	**200 000,00**	**200 000,00**	**100,00**
3526-Lázeňské léčebny, ozdravovny, sanatoria	100 000,00	200 000,00	200 000,00	100,00
6313-Investiční transfery nefinančním podnikatelským subjektům-právnickým osobám	100 000,00	200 000,00	200 000,00	100,00
352 příspěvek Nemocnici s poliklinikou Karviná-Ráj IČ: 00844853	**350 000,00**	**1 350 000,00**	**1 300 000,00**	**96,30**
3522-Ostatní nemocnice	350 000,00	1 350 000,00	1 300 000,00	96,30
6359-Investiční transfery ostatním příspěvkovým organizacím	350 000,00	1 350 000,00	1 300 000,00	96,30
359-Ostatní činnost ve zdravotnictví				
359 ostatní výdaje	**5 000,00**	**5 000,00**	**4 245,70**	**84,91**
3599-Ostatní činnost ve zdravotnictví	5 000,00	5 000,00	4 245,70	84,91
5169-Nákup ostatních služeb	5 000,00	5 000,00	4 245,70	84,91
359 ozdravné programy	**1 465 000,00**	**605 000,00**	**7 302,00**	**1,21**
3599-Ostatní činnost ve zdravotnictví	1 465 000,00	605 000,00	7 302,00	1,21
5139-Nákup materiálu jinde nezařazený	12 000,00	12 000,00	0,00	0,00
5169-Nákup ostatních služeb	1 453 000,00	593 000,00	7 302,00	1,23
361-Rozvoj bydlení a bytové hospodářství				
361 Akce - Oprava bytů 1+0 Borovského čp. 814 v Karviné-Ráji	**0,00**	**9 500 000,00**	**1 412 383,09**	**14,87**
3612-Bytové hospodářství	0,00	9 500 000,00	1 412 383,09	14,87
5169-Nákup ostatních služeb	0,00	351 626,00	155 182,50	44,13
5171-Opravy a udržování	0,00	9 148 374,00	1 257 200,59	13,74
361 Akce - Úpravy objektu KOSMOS	**0,00**	**4 600 000,00**	**4 547 162,18**	**98,85**
3612-Bytové hospodářství	0,00	4 600 000,00	4 547 162,18	98,85
5151-Studená voda	0,00	14 239,83	14 239,83	100,00

VÝDAJE	RS	RU	SKUTEČNOST	%
5169-Nákup ostatních služeb	0,00	4 585 760,17	4 532 922,35	98,85
17035 - Demolice budov v sociálně vyloučených lokalitách - podprogram č. 117D081 - NIV	0,00	1 713 540,25	1 713 540,25	100,00
361 Akce - Zateplení bytového domu U Lesa č.p. 871 v Karviné-Ráji	**0,00**	**6 230 000,00**	**5 788 336,38**	**92,91**
3612-Bytové hospodářství	0,00	6 230 000,00	5 788 336,38	92,91
5166-Konzultační, poradenské a právní služby	0,00	750,00	0,00	0,00
6121-Budovy, haly a stavby	0,00	6 229 250,00	5 788 336,38	92,92
1071 - Integrovaný regionální operační program 2014+ - tuzemské zdroje	0,00	2 547 587,30	2 271 668,83	89,17
17968 - IROP - Integrovaný regionální OP - program č. 117030 - SR - INV	0,00	69 492,54	61 936,56	89,13
1071 - Integrovaný regionální operační program 2014+ - tuzemské zdroje	0,00	69 492,54	61 936,56	89,13
17969 - IROP - Integrovaný regionální OP – program č. 117030 - EU - INV	0,00	1 327 032,61	1 238 731,26	93,35
1075 - Integrovaný regionální operační program 2014+ - zahraniční zdroje	0,00	1 327 032,61	1 238 731,26	93,35
90103 - Ochrana ovzduší	0,00	625 905,38	556 767,56	88,95
361 finanční podpora individuální bytové výstavby	**5 000 000,00**	**22 100 000,00**	**4 500 000,00**	**20,36**
3611-Podpora individuální bytové výstavby	5 000 000,00	22 100 000,00	4 500 000,00	20,36
6371-Účelové investiční transfery nepodnikajícím fyzickým osobám	5 000 000,00	22 100 000,00	4 500 000,00	20,36
361 ostatní výdaje	**47 666 000,00**	**61 262 183,58**	**55 047 459,06**	**89,86**
3612-Bytové hospodářství	38 788 000,00	37 200 177,27	32 977 328,28	88,65
5021-Ostatní osobní výdaje	250 000,00	250 000,00	216 000,00	86,40
5123-Podlimitní technické zhodnocení	0,00	315 682,95	314 957,60	99,77
5139-Nákup materiálu jinde nezařazený	18 000,00	18 000,00	1 205,00	6,69
5151-Studená voda	3 400 000,00	3 400 000,00	2 554 094,10	75,12
5152-Teplo	9 800 000,00	9 605 000,00	8 229 055,55	85,67
5154-Elektrická energie	730 000,00	730 000,00	517 335,84	70,87
5157-Teplá voda	4 000 000,00	4 195 000,00	4 167 704,68	99,35
5161-Poštovní služby	30 000,00	30 000,00	13 815,00	46,05
5166-Konzultační, poradenské a právní služby	400 000,00	400 000,00	391 956,52	97,99
5169-Nákup ostatních služeb	3 000 000,00	3 020 600,00	2 173 190,92	71,95
5171-Opravy a udržování	12 200 000,00	4 836 072,05	4 346 647,00	89,88

VÝDAJE	RS	RU	SKUTEČNOST	%
5192-Poskytnuté náhrady	2 400 000,00	1 400 000,00	1 399 384,00	99,96
5361-Nákup kolků	60 000,00	60 000,00	48 000,00	80,00
5909-Ostatní neinvestiční výdaje jinde nezařazené	2 500 000,00	2 500 000,00	2 168 152,00	86,73
6121-Budovy, haly a stavby	0,00	6 439 822,27	6 435 830,07	99,94
3613-Nebytové hospodářství	8 878 000,00	24 062 006,31	22 070 130,78	91,72
5139-Nákup materiálu jinde nezařazený	0,00	80,00	80,00	100,00
5151-Studená voda	984 000,00	975 500,00	605 000,83	62,02
5152-Teplo	3 620 000,00	3 560 037,00	2 919 546,34	82,01
5153-Plyn	0,00	14 853,09	12 494,46	84,12
5154-Elektrická energie	748 000,00	736 853,59	421 561,66	57,21
5168-Zpracování dat a služby související s informačními a komunikačními technologiemi	8 000,00	64 444,00	62 266,60	96,62
5169-Nákup ostatních služeb	955 000,00	1 050 061,54	854 592,69	81,39
5171-Opravy a udržování	2 363 000,00	8 784 359,94	8 318 771,05	94,70
5909-Ostatní neinvestiční výdaje jinde nezařazené	200 000,00	154 853,41	154 853,41	100,00
6121-Budovy, haly a stavby	0,00	8 720 963,74	8 720 963,74	100,00
363-Komunální služby a územní rozvoj				
363 Akce - Přeshraniční ekomuzeum - prostranství Permon v Karviné	**0,00**	**214 162,07**	**19 346,09**	**9,03**
3639-Komunální služby a územní rozvoj jinde nezařazené	0,00	214 162,07	19 346,09	9,03
5139-Nákup materiálu jinde nezařazený	0,00	59 081,56	19 346,09	32,74
1101 - OP přeshraniční spolupráce 2014+ - tuzemské zdroje	0,00	4 361,50	0,00	0,00
1105 - OP přeshraniční spolupráce 2014+ - zahraniční zdroje	0,00	25 039,31	0,00	0,00
17988 - Programy přeshraniční spolupráce 2014+ - IV - SR	0,00	9 680,75	0,00	0,00
1101 - OP přeshraniční spolupráce 2014+ - tuzemské zdroje	0,00	9 680,75	0,00	0,00
5166-Konzultační, poradenské a právní služby	0,00	53 009,00	0,00	0,00
1101 - OP přeshraniční spolupráce 2014+ - tuzemské zdroje	0,00	5,90	0,00	0,00
1105 - OP přeshraniční spolupráce 2014+ - zahraniční zdroje	0,00	0,15	0,00	0,00
17051 - Programy přeshraniční spolupráce 2014+ - NIV - SR	0,00	452,95	0,00	0,00
1101 - OP přeshraniční spolupráce 2014+ - tuzemské zdroje	0,00	452,95	0,00	0,00

VÝDAJE	RS	RU	SKUTEČNOST	%
17988 - Programy přeshraniční spolupráce 2014+ - IV - SR	0,00	2 600,00	0,00	0,00
1101 - OP přeshraniční spolupráce 2014+ - tuzemské zdroje	0,00	2 600,00	0,00	0,00
5169-Nákup ostatních služeb	**0,00**	**102 071,51**	**0,00**	**0,00**
1101 - OP přeshraniční spolupráce 2014+ - tuzemské zdroje	0,00	286,52	0,00	0,00
1105 - OP přeshraniční spolupráce 2014+ - zahraniční zdroje	0,00	485,44	0,00	0,00
17051 - Programy přeshraniční spolupráce 2014+ - NIV - SR	0,00	473,92	0,00	0,00
1101 - OP přeshraniční spolupráce 2014+ - tuzemské zdroje	0,00	473,92	0,00	0,00
17988 - Programy přeshraniční spolupráce 2014+ - IV - SR	0,00	40,90	0,00	0,00
1101 - OP přeshraniční spolupráce 2014+ - tuzemské zdroje	0,00	40,90	0,00	0,00
363 Akce - Rekonstrukce domů čp. 33-35 na Masarykově náměstí	**10 500 000,00**	**125 581 299,58**	**43 762 742,40**	**34,85**
3639-Komunální služby a územní rozvoj jinde nezařazené	**10 500 000,00**	**125 581 299,58**	**43 762 742,40**	**34,85**
6121-Budovy, haly a stavby	**10 500 000,00**	**125 581 299,58**	**43 762 742,40**	**34,85**
363 ostatní výdaje	**7 846 000,00**	**15 125 362,82**	**8 130 862,63**	**53,76**
3639-Komunální služby a územní rozvoj jinde nezařazené	**7 846 000,00**	**15 125 362,82**	**8 130 862,63**	**53,76**
5132-Ochranné pomůcky	**50 000,00**	**148 195,00**	**148 194,57**	**100,00**
5134-Prádlo, oděv a obuv	**0,00**	**39 600,00**	**39 498,65**	**99,74**
5137-Drobný dlouhodobý hmotný majetek	**0,00**	**1 200,00**	**1 199,99**	**100,00**
5139-Nákup materiálu jinde nezařazený	**99 000,00**	**264 605,00**	**261 809,72**	**98,94**
5151-Studená voda	**100 000,00**	**100 000,00**	**19 483,90**	**19,48**
5154-Elektrická energie	**2 000,00**	**1 000,00**	**1 000,00**	**100,00**
5166-Konzultační, poradenské a právní služby	**0,00**	**625 000,00**	**435 745,20**	**69,72**
5169-Nákup ostatních služeb	**5 225 000,00**	**5 529 000,00**	**4 830 901,78**	**87,37**
5171-Opravy a udržování	**1 690 000,00**	**2 050 362,82**	**2 050 362,82**	**100,00**
5194-Věcné dary	**680 000,00**	**366 400,00**	**325 000,00**	**88,70**
6121-Budovy, haly a stavby	**0,00**	**6 000 000,00**	**17 666,00**	**0,29**
363 pohřebnictví	**8 265 000,00**	**8 782 728,00**	**6 147 049,55**	**69,99**
3632-Pohřebnictví	**8 265 000,00**	**8 782 728,00**	**6 147 049,55**	**69,99**
5123-Podlimitní technické zhodnocení	**0,00**	**45 975,16**	**45 975,16**	**100,00**

VÝDAJE	RS	RU	SKUTEČNOST	%
5138-Nákup zboží (za účelem dalšího prodeje)	**0,00**	**87 120,00**	**87 120,00**	**100,00**
5139-Nákup materiálu jinde nezařazený	**0,00**	**400,00**	**400,00**	**100,00**
5151-Studená voda	**120 000,00**	**170 000,00**	**162 665,77**	**95,69**
5152-Teplo	**330 000,00**	**330 000,00**	**236 430,54**	**71,65**
5154-Elektrická energie	**350 000,00**	**350 000,00**	**252 621,67**	**72,18**
5168-Zpracování dat a služby související s informačními a komunikačními technologiemi	**0,00**	**6 870,00**	**6 870,00**	**100,00**
5169-Nákup ostatních služeb	**6 130 000,00**	**6 292 074,38**	**4 675 693,99**	**74,31**
5171-Opravy a udržování	**900 000,00**	**900 000,00**	**259 745,50**	**28,86**
5811-Výdaje na náhrady za nezpůsobenou újmu	**10 000,00**	**18 000,00**	**11 000,00**	**61,11**
5909-Ostatní neinvestiční výdaje jinde nezařazené	**25 000,00**	**40 547,77**	**40 547,77**	**100,00**
6121-Budovy, haly a stavby	**400 000,00**	**541 740,69**	**367 979,15**	**67,93**
363 Projekt - Strategické dokumenty statutárního města Karviné	**1 500 000,00**	**6 256 703,58**	**2 672 863,81**	**42,72**
3639-Komunální služby a územní rozvoj jinde nezařazené	**1 500 000,00**	**6 256 703,58**	**2 672 863,81**	**42,72**
5011-Platy zaměstnanců v pracovním poměru vyjma zaměstnanců na služebních místech	**0,00**	**614 597,47**	**152 042,09**	**24,74**
1041 - OP Zaměstnanost 2014+ - tuzemské zdroje	0,00	9 929,38	7 544,06	75,98
13013 - Operační program Zaměstnanost	0,00	603 468,09	143 337,00	23,75
1041 - OP Zaměstnanost 2014+ - tuzemské zdroje	0,00	91 417,70	15 088,11	16,50
1045 - OP Zaměstnanost 2014+ - zahraniční zdroje	0,00	512 050,39	128 248,89	25,05
5031-Povinné pojistné na sociální zabezpečení a příspěvek na státní politiku zaměstnanosti	**0,00**	**120 229,70**	**37 706,42**	**31,36**
1041 - OP Zaměstnanost 2014+ - tuzemské zdroje	0,00	8 246,49	1 870,90	22,69
13013 - Operační program Zaměstnanost	0,00	111 683,21	35 547,58	31,83
1041 - OP Zaměstnanost 2014+ - tuzemské zdroje	0,00	11 492,96	3 741,87	32,56
1045 - OP Zaměstnanost 2014+ - zahraniční zdroje	0,00	100 190,25	31 805,71	31,75
5032-Povinné pojistné na veřejné zdravotní pojištění	**0,00**	**75 472,89**	**13 683,80**	**18,13**
1041 - OP Zaměstnanost 2014+ - tuzemské zdroje	0,00	9 363,64	678,96	7,25
13013 - Operační program Zaměstnanost	0,00	65 909,25	12 900,35	19,57
1041 - OP Zaměstnanost 2014+ - tuzemské zdroje	0,00	6 727,29	1 357,91	20,19
1045 - OP Zaměstnanost 2014+ - zahraniční zdroje	0,00	59 181,96	11 542,44	19,50

VÝDAJE	RS	RU	SKUTEČNOST	%
5137-Drobný dlouhodobý hmotný majetek	**0,00**	**10 000,00**	**9 750,00**	**97,50**
1041 - OP Zaměstnanost 2014+ - tuzemské zdroje	0,00	500,00	487,50	97,50
13013 - Operační program Zaměstnanost	0,00	9 500,00	9 262,50	97,50
1041 - OP Zaměstnanost 2014+ - tuzemské zdroje	0,00	1 000,00	975,00	97,50
1045 - OP Zaměstnanost 2014+ - zahraniční zdroje	0,00	8 500,00	8 287,50	97,50
5139-Nákup materiálu jinde nezařazený	**0,00**	**189 759,42**	**8 193,90**	**4,32**
1041 - OP Zaměstnanost 2014+ - tuzemské zdroje	0,00	470,47	409,69	87,08
13013 - Operační program Zaměstnanost	0,00	189 288,95	7 784,21	4,11
1041 - OP Zaměstnanost 2014+ - tuzemské zdroje	0,00	30 890,94	819,39	2,65
1045 - OP Zaměstnanost 2014+ - zahraniční zdroje	0,00	158 398,01	6 964,82	4,40
5164-Nájemné	**0,00**	**187 740,48**	**0,00**	**0,00**
1041 - OP Zaměstnanost 2014+ - tuzemské zdroje	0,00	4 879,00	0,00	0,00
13013 - Operační program Zaměstnanost	0,00	173 861,48	0,00	0,00
1041 - OP Zaměstnanost 2014+ - tuzemské zdroje	0,00	11 985,42	0,00	0,00
1045 - OP Zaměstnanost 2014+ - zahraniční zdroje	0,00	161 876,06	0,00	0,00
5166-Konzultační, poradenské a právní služby	**0,00**	**4 369 571,20**	**2 384 426,00**	**54,57**
1041 - OP Zaměstnanost 2014+ - tuzemské zdroje	0,00	120 325,80	119 221,30	99,08
13013 - Operační program Zaměstnanost	0,00	4 249 190,20	2 265 204,70	53,31
1041 - OP Zaměstnanost 2014+ - tuzemské zdroje	0,00	358 651,60	238 442,60	66,48
1045 - OP Zaměstnanost 2014+ - zahraniční zdroje	0,00	3 890 538,60	2 026 762,10	52,09
5169-Nákup ostatních služeb	**1 500 000,00**	**638 498,30**	**60 984,00**	**9,55**
1041 - OP Zaměstnanost 2014+ - tuzemské zdroje	0,00	14 555,00	3 049,20	20,95
13013 - Operační program Zaměstnanost	0,00	578 993,30	57 934,80	10,01
1041 - OP Zaměstnanost 2014+ - tuzemské zdroje	0,00	162 788,77	6 098,40	3,75
1045 - OP Zaměstnanost 2014+ - zahraniční zdroje	0,00	416 204,53	51 836,40	12,45
5175-Pohoštění	**0,00**	**4 334,12**	**2 510,00**	**57,91**
1041 - OP Zaměstnanost 2014+ - tuzemské zdroje	0,00	516,71	125,50	24,29
13013 - Operační program Zaměstnanost	0,00	3 817,41	2 384,50	62,46

VÝDAJE	RS	RU	SKUTEČNOST	%
1041 - OP Zaměstnanost 2014+ - tuzemské zdroje	0,00	1 033,41	251,00	24,29
1045 - OP Zaměstnanost 2014+ - zahraniční zdroje	0,00	2 784,00	2 133,50	76,63
5424-Náhrady mezd v době nemoci	**0,00**	**46 500,00**	**3 567,60**	**7,67**
1041 - OP Zaměstnanost 2014+ - tuzemské zdroje	0,00	500,00	178,38	35,68
13013 - Operační program Zaměstnanost	0,00	46 000,00	3 389,22	7,37
1041 - OP Zaměstnanost 2014+ - tuzemské zdroje	0,00	11 000,00	356,76	3,24
1045 - OP Zaměstnanost 2014+ - zahraniční zdroje	0,00	35 000,00	3 032,46	8,66
363 územně plánovací dokumentace a podklady	**5 030 000,00**	**8 333 977,44**	**5 022 301,90**	**60,26**
3635-Územní plánování	**1 030 000,00**	**2 034 300,00**	**780 450,00**	**38,36**
5166-Konzultační, poradenské a právní služby	**1 000 000,00**	**1 000 000,00**	**0,00**	**0,00**
5169-Nákup ostatních služeb	**30 000,00**	**1 034 300,00**	**780 450,00**	**75,46**
3636-Územní rozvoj	**4 000 000,00**	**6 299 677,44**	**4 241 851,90**	**67,33**
5139-Nákup materiálu jinde nezařazený	**0,00**	**50 209,44**	**4 343,90**	**8,65**
5166-Konzultační, poradenské a právní služby	**4 000 000,00**	**5 142 466,00**	**3 331 656,00**	**64,79**
5169-Nákup ostatních služeb	**0,00**	**1 100 056,21**	**901 652,00**	**81,96**
5175-Pohoštění	**0,00**	**4 200,00**	**4 200,00**	**100,00**
5194-Věcné dary	**0,00**	**2 745,79**	**0,00**	**0,00**
363 veřejné osvětlení	**17 000 000,00**	**23 299 190,00**	**23 152 020,29**	**99,37**
3631-Veřejné osvětlení	**17 000 000,00**	**23 264 190,00**	**23 117 505,84**	**99,37**
5137-Drobný dlouhodobý hmotný majetek	**500 000,00**	**322 982,90**	**322 982,90**	**100,00**
5154-Elektrická energie	**9 000 000,00**	**9 400 000,00**	**9 253 315,85**	**98,44**
5169-Nákup ostatních služeb	**500 000,00**	**1 241 982,85**	**1 241 982,84**	**100,00**
5171-Opravy a udržování	**7 000 000,00**	**12 299 224,25**	**12 299 224,25**	**100,00**
3639-Komunální služby a územní rozvoj jinde nezařazené	**0,00**	**35 000,00**	**34 514,45**	**98,61**
6122-Stroje, přístroje a zařízení	**0,00**	**35 000,00**	**34 514,45**	**98,61**
369-Ostatní činnost v oblasti bydlení, komunálních služeb a územního rozvoje				
369 Akce - Areál OSP v Karviné-Hranicích	**5 000 000,00**	**0,00**	**0,00**	**0,00**
3699-Ostatní záležitosti bydlení, komunálních služeb a územního rozvoje	**5 000 000,00**	**0,00**	**0,00**	**0,00**

VÝDAJE	RS	RU	SKUTEČNOST	%
6121-Budovy, haly a stavby	5 000 000,00	0,00	0,00	0,00
369 Akce - Lokalita nad Pískovnou v Karviné-Ráji	**0,00**	**2 063 023,10**	**0,00**	**0,00**
3699-Ostatní záležitosti bydlení, komunálních služeb a územního rozvoje	0,00	2 063 023,10	0,00	0,00
6121-Budovy, haly a stavby	0,00	2 063 023,10	0,00	0,00
369 Akce - Využití lokality Bažantnice v Karviné-Ráji	**1 500 000,00**	**0,00**	**0,00**	**0,00**
3699-Ostatní záležitosti bydlení, komunálních služeb a územního rozvoje	1 500 000,00	0,00	0,00	0,00
6121-Budovy, haly a stavby	1 500 000,00	0,00	0,00	0,00
369 Akce - Využití lokality nad Vagónkou v Karviné-Hranicích	**8 000 000,00**	**8 870 667,30**	**616 620,00**	**6,95**
3699-Ostatní záležitosti bydlení, komunálních služeb a územního rozvoje	8 000 000,00	8 870 667,30	616 620,00	6,95
6121-Budovy, haly a stavby	8 000 000,00	8 870 667,30	616 620,00	6,95
369 ostatní výdaje	**1 249 000,00**	**1 584 000,00**	**1 276 788,10**	**80,61**
3699-Ostatní záležitosti bydlení, komunálních služeb a územního rozvoje	1 249 000,00	1 584 000,00	1 276 788,10	80,61
5122-Podlimitní věcná břemena	50 000,00	50 000,00	8 100,00	16,20
5161-Poštovní služby	1 000,00	1 000,00	0,00	0,00
5164-Nájemné	350 000,00	430 000,00	381 043,00	88,61
5166-Konzultační, poradenské a právní služby	450 000,00	715 000,00	690 026,00	96,51
5169-Nákup ostatních služeb	346 000,00	286 000,00	133 241,10	46,59
5172-Programové vybavení	0,00	50 000,00	48 400,00	96,80
5361-Nákup kolků	50 000,00	46 022,00	10 000,00	21,73
5362-Platby daní a poplatků státnímu rozpočtu	2 000,00	5 978,00	5 978,00	100,00
371-Ochrana ovzduší a klimatu				
371 návratné finanční výpomoci	**0,00**	**170 000,00**	**120 000,00**	**70,59**
3713-Změny technologií vytápění	0,00	170 000,00	120 000,00	70,59
6460-Investiční půjčené prostředky obyvatelstvu	0,00	170 000,00	120 000,00	70,59
90103 - Ochrana ovzduší	0,00	170 000,00	120 000,00	70,59
371 ostatní výdaje	**220 000,00**	**290 746,70**	**237 877,05**	**81,82**
3713-Změny technologií vytápění	0,00	61 545,70	10 336,05	16,79
5011-Platy zaměstnanců v pracovním poměru vyjma zaměstnanců na služebních místech	0,00	38 774,00	7 725,00	19,92

VÝDAJE	RS	RU	SKUTEČNOST	%
90103 - Ochrana ovzduší	0,00	38 774,00	7 725,00	19,92
5031-Povinné pojistné na sociální zabezpečení a příspěvek na státní politiku zaměstnanosti	**0,00**	**15 777,80**	**1 915,80**	**12,14**
90103 - Ochrana ovzduší	0,00	15 777,80	1 915,80	12,14
5032-Povinné pojistné na veřejné zdravotní pojištění	**0,00**	**6 993,90**	**695,25**	**9,94**
90103 - Ochrana ovzduší	0,00	6 993,90	695,25	9,94
3716-Monitoring ochrany ovzduší	**220 000,00**	**195 139,00**	**193 479,00**	**99,15**
5166-Konzultační, poradenské a právní služby	**220 000,00**	**188 000,00**	**186 340,00**	**99,12**
5169-Nákup ostatních služeb	**0,00**	**7 139,00**	**7 139,00**	**100,00**
3719-Ostatní činnosti k ochraně ovzduší	**0,00**	**34 062,00**	**34 062,00**	**100,00**
5169-Nákup ostatních služeb	**0,00**	**34 062,00**	**34 062,00**	**100,00**
371 Projekt - Adaptační strategie na změnu klimatu statutárního města Karviné	**1 380 000,00**	**1 539 800,00**	**803 557,37**	**52,19**
3719-Ostatní činnosti k ochraně ovzduší	**1 380 000,00**	**1 539 800,00**	**803 557,37**	**52,19**
5139-Nákup materiálu jinde nezařazený	**0,00**	**41 000,00**	**37 990,37**	**92,66**
0601 - Finanční mechanismy - tuzemské zdroje	0,00	5 000,00	3 799,04	75,98
90003 - Norské fondy - neinvestice	0,00	30 000,00	29 062,63	96,88
0605 - Finanční mechanismy - zahraniční zdroje	0,00	30 000,00	29 062,63	96,88
90006 - Norské Fondy - spolufinancování - NIV	0,00	6 000,00	5 128,70	85,48
0601 - Finanční mechanismy - tuzemské zdroje	0,00	6 000,00	5 128,70	85,48
5166-Konzultační, poradenské a právní služby	**0,00**	**769 654,00**	**761 090,00**	**98,89**
0601 - Finanční mechanismy - tuzemské zdroje	0,00	76 665,40	76 109,00	99,27
90003 - Norské fondy - neinvestice	0,00	589 340,31	582 233,85	98,79
0605 - Finanční mechanismy - zahraniční zdroje	0,00	589 340,31	582 233,85	98,79
90006 - Norské Fondy - spolufinancování - NIV	0,00	103 648,29	102 747,15	99,13
0601 - Finanční mechanismy - tuzemské zdroje	0,00	103 648,29	102 747,15	99,13
5169-Nákup ostatních služeb	**1 380 000,00**	**729 146,00**	**4 477,00**	**0,61**
0601 - Finanční mechanismy - tuzemské zdroje	0,00	1 080,00	447,70	41,45
90003 - Norské fondy - neinvestice	0,00	317 197,00	3 424,90	1,08
0605 - Finanční mechanismy - zahraniční zdroje	0,00	317 197,00	3 424,90	1,08

VÝDAJE	RS	RU	SKUTEČNOST	%
90006 - Norské Fondy - spolufinancování - NIV	0,00	56 123,00	604,40	1,08
0601 - Finanční mechanismy - tuzemské zdroje	0,00	56 123,00	604,40	1,08
371 spolufinancování kotlíkových dotací	**660 000,00**	**660 000,00**	**311 287,00**	**47,16**
3713-Změny technologií vytápění	**660 000,00**	**660 000,00**	**311 287,00**	**47,16**
6342-Investiční transfery krajům	**660 000,00**	**660 000,00**	**311 287,00**	**47,16**
372-Nakládání s odpady				
372 ostatní výdaje	**55 926 000,00**	**63 470 553,02**	**63 143 155,12**	**99,48**
3721-Sběr a svoz nebezpečných odpadů	**1 086 000,00**	**1 736 000,00**	**1 736 000,00**	**100,00**
5169-Nákup ostatních služeb	**1 086 000,00**	**1 736 000,00**	**1 736 000,00**	**100,00**
3722-Sběr a svoz komunálních odpadů	**54 640 000,00**	**61 534 553,02**	**61 268 970,70**	**99,57**
5139-Nákup materiálu jinde nezařazený	**200 000,00**	**768 000,00**	**767 520,26**	**99,94**
5169-Nákup ostatních služeb	**53 560 000,00**	**59 520 280,70**	**59 255 398,63**	**99,55**
5171-Opravy a udržování	**880 000,00**	**314 107,44**	**314 107,43**	**100,00**
5192-Poskytnuté náhrady	**0,00**	**5 000,00**	**4 779,50**	**95,59**
6121-Budovy, haly a stavby	**0,00**	**927 164,88**	**927 164,88**	**100,00**
3729-Ostatní nakládání s odpady	**200 000,00**	**200 000,00**	**138 184,42**	**69,09**
5169-Nákup ostatních služeb	**200 000,00**	**200 000,00**	**138 184,42**	**69,09**
374-Ochrana přírody a krajiny				
374 ostatní výdaje	**638 000,00**	**988 000,00**	**987 999,99**	**100,00**
3741-Ochrana druhů a stanovišť	**638 000,00**	**988 000,00**	**987 999,99**	**100,00**
5137-Drobný dlouhodobý hmotný majetek	**0,00**	**29 040,00**	**29 040,00**	**100,00**
5169-Nákup ostatních služeb	**488 000,00**	**526 032,00**	**526 032,00**	**100,00**
5171-Opravy a udržování	**150 000,00**	**432 928,00**	**432 927,99**	**100,00**
374 veřejná zeleň	**27 265 000,00**	**28 908 600,00**	**28 810 003,15**	**99,66**
3745-Péče o vzhled obcí a veřejnou zeleň	**27 265 000,00**	**28 908 600,00**	**28 810 003,15**	**99,66**
5169-Nákup ostatních služeb	**27 265 000,00**	**28 908 600,00**	**28 810 003,15**	**99,66**
376-Správa v ochraně životního prostředí				
376 ostatní výdaje	**50 000,00**	**51 500,00**	**5 760,00**	**11,18**

VÝDAJE	RS	RU	SKUTEČNOST	%
3769-Ostatní správa v ochraně životního prostředí	50 000,00	51 500,00	5 760,00	11,18
5139-Nákup materiálu jinde nezařazený	25 000,00	25 000,00	920,00	3,68
5166-Konzultační, poradenské a právní služby	25 000,00	25 000,00	4 840,00	19,36
5169-Nákup ostatních služeb	0,00	1 500,00	0,00	0,00
379-Ostatní činnosti v životním prostředí				
379 celoměstské akce	**433 000,00**	**259 000,00**	**125 406,23**	**48,42**
3792-Ekologická výchova a osvěta	433 000,00	259 000,00	125 406,23	48,42
5041-Odměny za užití duševního vlastnictví	2 000,00	2 017,73	1 017,73	50,44
5139-Nákup materiálu jinde nezařazený	19 000,00	17 523,77	5 000,00	28,53
5164-Nájemné	2 000,00	1 000,00	0,00	0,00
5169-Nákup ostatních služeb	379 000,00	235 458,50	118 458,50	50,31
5175-Pohoštění	13 000,00	3 000,00	930,00	31,00
5331-Neinvestiční příspěvky zřízeným příspěvkovým organizacím	18 000,00	0,00	0,00	0,00
390-Ostatní činnosti související se službami pro obyvatelstvo				
390 ostatní výdaje	**532 000,00**	**886 000,00**	**310 070,00**	**35,00**
3900-Ostatní činnosti související se službami pro obyvatelstvo	532 000,00	886 000,00	310 070,00	35,00
5139-Nákup materiálu jinde nezařazený	10 000,00	10 000,00	0,00	0,00
5169-Nákup ostatních služeb	66 000,00	66 000,00	0,00	0,00
5175-Pohoštění	6 000,00	6 000,00	1 570,00	26,17
5213-Neinvestiční transfery nefinančním podnikatelským subjektům-právnickým osobám	0,00	20 000,00	19 500,00	97,50
5222-Neinvestiční transfery spolkům	200 000,00	474 000,00	269 000,00	56,75
5332-Neinvestiční transfery vysokým školám	0,00	10 000,00	10 000,00	100,00
5493-Účelové neinvestiční transfery fyzickým osobám	250 000,00	300 000,00	10 000,00	3,33
431-Sociální poradenství				
431 příspěvky na sociální péči	**457 000,00**	**547 327,00**	**501 327,00**	**91,60**
4311-Základní sociální poradenství	0,00	53 327,00	53 327,00	100,00
5221-Neinvestiční transfery fundacím, ústavům a obecně prospěšným společnostem	0,00	53 327,00	53 327,00	100,00
4312-Odborné sociální poradenství	457 000,00	494 000,00	448 000,00	90,69

VÝDAJE	RS	RU	SKUTEČNOST	%
5221-Neinvestiční transfery fundacím, ústavům a obecně prospěšným společnostem	53 000,00	89 000,00	53 000,00	59,55
5222-Neinvestiční transfery spolkům	174 000,00	175 000,00	175 000,00	100,00
5223-Neinvestiční transfery církvím a náboženským společnostem	230 000,00	230 000,00	220 000,00	95,65
432-Sociální péče a pomoc dětem a mládeži				
432 příspěvky na sociální péči	**20 000,00**	**20 000,00**	**0,00**	**0,00**
4329-Ostatní sociální péče a pomoc dětem a mládeži	20 000,00	20 000,00	0,00	0,00
5222-Neinvestiční transfery spolkům	20 000,00	20 000,00	0,00	0,00
433-Sociální péče a pomoc manželství a rodinám				
433 Projekt - Výkon pěstounské péče	**0,00**	**8 906 287,16**	**1 153 711,07**	**12,95**
4339-Ostatní sociální péče a pomoc rodině a manželství	0,00	8 906 287,16	1 153 711,07	12,95
5011-Platy zaměstnanců v pracovním poměru vyjma zaměstnanců na služebních místech	0,00	931 414,00	718 047,00	77,09
13010 - Státní příspěvek na výkon pěstounské péče	0,00	931 414,00	718 047,00	77,09
5031-Povinné pojistné na sociální zabezpečení a příspěvek na státní politiku zaměstnanosti	0,00	338 573,00	178 077,00	52,60
13010 - Státní příspěvek na výkon pěstounské péče	0,00	338 573,00	178 077,00	52,60
5032-Povinné pojistné na veřejné zdravotní pojištění	0,00	193 274,00	64 625,00	33,44
13010 - Státní příspěvek na výkon pěstounské péče	0,00	193 274,00	64 625,00	33,44
5038-Povinné pojistné na úrazové pojištění	0,00	66 310,00	2 758,00	4,16
13010 - Státní příspěvek na výkon pěstounské péče	0,00	66 310,00	2 758,00	4,16
5136-Knihy, učební pomůcky a tisk	0,00	11 110,00	11 034,00	99,32
13010 - Státní příspěvek na výkon pěstounské péče	0,00	11 110,00	11 034,00	99,32
5137-Drobný dlouhodobý hmotný majetek	0,00	100 013,10	46 498,00	46,49
13010 - Státní příspěvek na výkon pěstounské péče	0,00	100 013,10	46 498,00	46,49
5139-Nákup materiálu jinde nezařazený	0,00	2 034,87	122,00	6,00
13010 - Státní příspěvek na výkon pěstounské péče	0,00	2 034,87	122,00	6,00
5156-Pohonné hmoty a maziva	0,00	21 229,70	563,99	2,66
13010 - Státní příspěvek na výkon pěstounské péče	0,00	21 229,70	563,99	2,66
5161-Poštovní služby	0,00	1 122,00	0,00	0,00
13010 - Státní příspěvek na výkon pěstounské péče	0,00	1 122,00	0,00	0,00

VÝDAJE	RS	RU	SKUTEČNOST	%
5162-Služby elektronických komunikací	0,00	30 330,83	7 292,08	24,04
13010 - Státní příspěvek na výkon pěstounské péče	0,00	30 330,83	7 292,08	24,04
5167-Služby školení a vzdělávání	0,00	525 458,00	10 847,00	2,06
13010 - Státní příspěvek na výkon pěstounské péče	0,00	525 458,00	10 847,00	2,06
5169-Nákup ostatních služeb	0,00	6 496 887,66	97 974,00	1,51
13010 - Státní příspěvek na výkon pěstounské péče	0,00	6 496 887,66	97 974,00	1,51
5173-Cestovné	0,00	116 583,00	1 635,00	1,40
13010 - Státní příspěvek na výkon pěstounské péče	0,00	116 583,00	1 635,00	1,40
5424-Náhrady mezd v době nemoci	0,00	71 947,00	14 238,00	19,79
13010 - Státní příspěvek na výkon pěstounské péče	0,00	71 947,00	14 238,00	19,79
433 příspěvky na sociální péči	**186 000,00**	**371 673,00**	**360 000,00**	**96,86**
4339-Ostatní sociální péče a pomoc rodině a manželství	186 000,00	371 673,00	360 000,00	96,86
5221-Neinvestiční transfery fundacím, ústavům a obecně prospěšným společnostem	0,00	360 000,00	360 000,00	100,00
5222-Neinvestiční transfery spolkům	120 000,00	0,00	0,00	0,00
5229-Ostatní neinvestiční transfery neziskovým a podobným organizacím	66 000,00	11 673,00	0,00	0,00
434-Sociální rehabilitace a ostatní sociální péče a pomoc				
434 ostatní výdaje	**368 000,00**	**378 000,00**	**270 687,89**	**71,61**
4349-Ostatní sociální péče a pomoc ostatním skupinám obyvatelstva	368 000,00	378 000,00	270 687,89	71,61
5021-Ostatní osobní výdaje	155 000,00	162 462,69	141 820,00	87,29
5031-Povinné pojistné na sociální zabezpečení a příspěvek na státní politiku zaměstnanosti	34 000,00	35 865,67	33 232,00	92,66
5032-Povinné pojistné na veřejné zdravotní pojištění	13 000,00	13 671,64	12 060,00	88,21
5139-Nákup materiálu jinde nezařazený	62 000,00	47 000,00	4 472,00	9,51
5162-Služby elektronických komunikací	2 000,00	2 000,00	767,29	38,36
5169-Nákup ostatních služeb	85 000,00	54 000,00	31 352,60	58,06
5175-Pohoštění	16 000,00	56 000,00	40 984,00	73,19
5194-Věcné dary	1 000,00	7 000,00	6 000,00	85,71
434 poskytování služby Senior taxi	**1 320 000,00**	**1 320 000,00**	**1 253 956,87**	**95,00**
4349-Ostatní sociální péče a pomoc ostatním skupinám obyvatelstva	1 320 000,00	1 320 000,00	1 253 956,87	95,00

VÝDAJE	RS	RU	SKUTEČNOST	%
5162-Služby elektronických komunikací	5 000,00	5 000,00	3 484,80	69,70
5169-Nákup ostatních služeb	1 315 000,00	1 315 000,00	1 250 472,07	95,09
434 příspěvek na provoz pro Sociální služby Karviná IČ: 70997136	**25 752 100,00**	**27 452 100,00**	**27 452 100,00**	**100,00**
4345-Centra sociálně rehabilitačních služeb	25 752 100,00	27 452 100,00	27 452 100,00	100,00
5331-Neinvestiční příspěvky zřízeným příspěvkovým organizacím	25 752 100,00	27 452 100,00	27 452 100,00	100,00
434 příspěvky na sociální péči	**1 311 000,00**	**1 141 202,30**	**1 064 700,00**	**93,30**
4344-Sociální rehabilitace	265 000,00	243 300,00	230 000,00	94,53
5221-Neinvestiční transfery fundacím, ústavům a obecně prospěšným společnostem	7 000,00	7 000,00	0,00	0,00
5223-Neinvestiční transfery církvím a náboženským společnostem	230 000,00	230 000,00	230 000,00	100,00
5229-Ostatní neinvestiční transfery neziskovým a podobným organizacím	28 000,00	6 300,00	0,00	0,00
4349-Ostatní sociální péče a pomoc ostatním skupinám obyvatelstva	1 046 000,00	897 902,30	834 700,00	92,96
5213-Neinvestiční transfery nefinančním podnikatelským subjektům-právnickým osobám	38 000,00	8 000,00	0,00	0,00
5221-Neinvestiční transfery fundacím, ústavům a obecně prospěšným společnostem	400 000,00	470 000,00	470 000,00	100,00
5222-Neinvestiční transfery spolkům	506 000,00	409 902,30	354 700,00	86,53
5223-Neinvestiční transfery církvím a náboženským společnostem	0,00	10 000,00	10 000,00	100,00
5229-Ostatní neinvestiční transfery neziskovým a podobným organizacím	50 000,00	0,00	0,00	0,00
5339-Neinvestiční transfery cizím příspěvkovým organizacím	52 000,00	0,00	0,00	0,00
434 účelový transfer pro Sociální služby Karviná IČ: 70997136	**900 000,00**	**19 594 824,00**	**19 594 824,00**	**100,00**
4345-Centra sociálně rehabilitačních služeb	900 000,00	19 594 824,00	19 594 824,00	100,00
5331-Neinvestiční příspěvky zřízeným příspěvkovým organizacím	900 000,00	956 397,00	956 397,00	100,00
5336-Neinvestiční transfery zřízeným příspěvkovým organizacím	0,00	18 638 427,00	18 638 427,00	100,00
1041 - OP Zaměstnanost 2014+ - tuzemské zdroje	0,00	185 350,00	185 350,00	100,00
13013 - Operační program Zaměstnanost	0,00	3 521 650,00	3 521 650,00	100,00
1041 - OP Zaměstnanost 2014+ - tuzemské zdroje	0,00	370 700,00	370 700,00	100,00
1045 - OP Zaměstnanost 2014+ - zahraniční zdroje	0,00	3 150 950,00	3 150 950,00	100,00
13305 - Neinvestiční nedávkové transfery podle zákona č. 108/2006 Sb., o sociálních službách (§ 101, § 102 a § 103)	0,00	11 026 000,00	11 026 000,00	100,00
13351 - Řešení naléhavých potřeb při zabezpečení provozu sociálních služeb zřízených a provozovaných obcemi	0,00	3 905 427,00	3 905 427,00	100,00

VÝDAJE	RS	RU	SKUTEČNOST	%
435-Sociální služby v oblasti sociální péče				
435 příspěvky na sociální péči	**2 138 000,00**	**1 945 740,00**	**1 916 340,00**	**98,49**
4350-Domovy pro seniory	349 000,00	428 000,00	420 500,00	98,25
5213-Neinvestiční transfery nefinančním podnikatelským subjektům-právnickým osobám	5 000,00	5 000,00	5 000,00	100,00
5221-Neinvestiční transfery fundacím, ústavům a obecně prospěšným společnostem	176 000,00	192 500,00	185 000,00	96,10
5223-Neinvestiční transfery církvím a náboženským společnostem	25 000,00	38 000,00	38 000,00	100,00
5339-Neinvestiční transfery cizím příspěvkovým organizacím	143 000,00	192 500,00	192 500,00	100,00
4351-Osobní asistence, pečovatelská služba a podpora samostatného bydlení	475 000,00	310 040,00	308 640,00	99,55
5223-Neinvestiční transfery církvím a náboženským společnostem	475 000,00	310 040,00	308 640,00	99,55
4352-Tísňová péče	0,00	9 000,00	9 000,00	100,00
5221-Neinvestiční transfery fundacím, ústavům a obecně prospěšným společnostem	0,00	9 000,00	9 000,00	100,00
4354-Chráněné bydlení	35 000,00	55 000,00	45 000,00	81,82
5223-Neinvestiční transfery církvím a náboženským společnostem	10 000,00	20 000,00	10 000,00	50,00
5339-Neinvestiční transfery cizím příspěvkovým organizacím	25 000,00	35 000,00	35 000,00	100,00
4356-Denní stacionáře a centra denních služeb	260 000,00	250 000,00	250 000,00	100,00
5221-Neinvestiční transfery fundacím, ústavům a obecně prospěšným společnostem	0,00	120 000,00	120 000,00	100,00
5223-Neinvestiční transfery církvím a náboženským společnostem	130 000,00	130 000,00	130 000,00	100,00
5229-Ostatní neinvestiční transfery neziskovým a podobným organizacím	130 000,00	0,00	0,00	0,00
4357-Domovy pro osoby se zdravotním postižením a domovy se zvláštním režimem	968 000,00	842 500,00	833 000,00	98,87
5213-Neinvestiční transfery nefinančním podnikatelským subjektům-právnickým osobám	60 000,00	6 500,00	0,00	0,00
5221-Neinvestiční transfery fundacím, ústavům a obecně prospěšným společnostem	40 000,00	108 000,00	107 500,00	99,54
5222-Neinvestiční transfery spolkům	200 000,00	140 000,00	140 000,00	100,00
5223-Neinvestiční transfery církvím a náboženským společnostem	260 000,00	263 000,00	263 000,00	100,00
5229-Ostatní neinvestiční transfery neziskovým a podobným organizacím	0,00	2 500,00	0,00	0,00
5339-Neinvestiční transfery cizím příspěvkovým organizacím	408 000,00	322 500,00	322 500,00	100,00
4359-Ostatní služby a činnosti v oblasti sociální péče	51 000,00	51 200,00	50 200,00	98,05
5213-Neinvestiční transfery nefinančním podnikatelským subjektům-právnickým osobám	35 000,00	35 000,00	35 000,00	100,00
5221-Neinvestiční transfery fundacím, ústavům a obecně prospěšným společnostem	1 000,00	1 000,00	0,00	0,00

VÝDAJE	RS	RU	SKUTEČNOST	%
5229-Ostatní neinvestiční transfery neziskovým a podobným organizacím	15 000,00	15 200,00	15 200,00	100,00
437-Služby sociální prevence				
437 ostatní výdaje	**160 000,00**	**160 000,00**	**0,00**	**0,00**
4379-Ostatní služby a činnosti v oblasti sociální prevence	160 000,00	160 000,00	0,00	0,00
5169-Nákup ostatních služeb	160 000,00	160 000,00	0,00	0,00
437 příspěvek Moravskoslezskému kraji do Fondu sociálních služeb	**1 475 000,00**	**1 475 000,00**	**1 475 000,00**	**100,00**
4374-Azylové domy, nízkoprahová denní centra a noclehárny	1 475 000,00	1 475 000,00	1 475 000,00	100,00
5323-Neinvestiční transfery krajům	1 475 000,00	1 475 000,00	1 475 000,00	100,00
437 příspěvky na sociální péči	**2 038 000,00**	**2 370 260,00**	**2 297 114,00**	**96,91**
4371-Raná péče a sociálně aktivizační služby pro rodiny s dětmi	18 000,00	309 820,00	309 820,00	100,00
5221-Neinvestiční transfery fundacím, ústavům a obecně prospěšným společnostem	0,00	3 000,00	3 000,00	100,00
5222-Neinvestiční transfery spolkům	18 000,00	18 000,00	18 000,00	100,00
5223-Neinvestiční transfery církvím a náboženským společnostem	0,00	288 820,00	288 820,00	100,00
4372-Krizová pomoc	50 000,00	50 000,00	50 000,00	100,00
5222-Neinvestiční transfery spolkům	50 000,00	50 000,00	50 000,00	100,00
4374-Azylové domy, nízkoprahová denní centra a noclehárny	294 000,00	311 000,00	310 900,00	99,97
5223-Neinvestiční transfery církvím a náboženským společnostem	294 000,00	294 000,00	294 000,00	100,00
5339-Neinvestiční transfery cizím příspěvkovým organizacím	0,00	17 000,00	16 900,00	99,41
4375-Nízkoprahová zařízení pro děti a mládež	829 000,00	485 000,00	485 000,00	100,00
5222-Neinvestiční transfery spolkům	334 000,00	0,00	0,00	0,00
5223-Neinvestiční transfery církvím a náboženským společnostem	339 000,00	329 000,00	329 000,00	100,00
5229-Ostatní neinvestiční transfery neziskovým a podobným organizacím	156 000,00	156 000,00	156 000,00	100,00
4376-Služby následné péče, terapeutické komunity a kontaktní centra	84 000,00	84 000,00	84 000,00	100,00
5222-Neinvestiční transfery spolkům	84 000,00	84 000,00	84 000,00	100,00
4377-Sociálně terapeutické dílny	82 000,00	82 000,00	82 000,00	100,00
5223-Neinvestiční transfery církvím a náboženským společnostem	82 000,00	82 000,00	82 000,00	100,00
4378-Terénní programy	523 000,00	854 440,00	797 800,00	93,37
5223-Neinvestiční transfery církvím a náboženským společnostem	523 000,00	854 440,00	797 800,00	93,37

VÝDAJE	RS	RU	SKUTEČNOST	%
4379-Ostatní služby a činnosti v oblasti sociální prevence	158 000,00	194 000,00	177 594,00	91,54
5221-Neinvestiční transfery fundacím, ústavům a obecně prospěšným společnostem	28 000,00	50 000,00	34 000,00	68,00
5223-Neinvestiční transfery církvím a náboženským společnostem	130 000,00	144 000,00	143 594,00	99,72
521-Ochrana obyvatelstva				
521 ostatní výdaje	**1 016 000,00**	**1 656 000,00**	**844 277,83**	**50,98**
5212-Ochrana obyvatelstva	211 000,00	44 790,00	15 909,29	35,52
5132-Ochranné pomůcky	5 000,00	5 000,00	0,00	0,00
5154-Elektrická energie	11 000,00	11 000,00	8 951,79	81,38
5169-Nákup ostatních služeb	195 000,00	28 790,00	6 957,50	24,17
5213-Krizová opatření	805 000,00	1 611 210,00	828 368,54	51,41
5123-Podlimitní technické zhodnocení	0,00	5 500,00	5 118,30	93,06
5131-Potraviny	0,00	15 000,00	5 098,00	33,99
5132-Ochranné pomůcky	50 000,00	50 000,00	18 846,94	37,69
5133-Léky a zdravotnický materiál	0,00	500 600,00	371 061,00	74,12
5137-Drobný dlouhodobý hmotný majetek	0,00	88 040,00	17 697,01	20,10
5139-Nákup materiálu jinde nezařazený	0,00	143 460,00	139 160,40	97,00
5164-Nájemné	0,00	1 210,00	1 210,00	100,00
5169-Nákup ostatních služeb	255 000,00	307 100,00	269 876,89	87,88
5811-Výdaje na náhrady za nezpůsobenou újmu	0,00	300,00	300,00	100,00
5903-Rezerva na krizová opatření	500 000,00	500 000,00	0,00	0,00
526-Státní správa v oblasti hospodářských opatření				
526 ostatní výdaje	**0,00**	**5 303 500,00**	**5 288 500,00**	**99,72**
5269-Ostatní správa v oblasti hospodářských opatření pro krizové stavy	0,00	5 303 500,00	5 288 500,00	99,72
5212-Neinvestiční transfery nefinančním podnikatelskýmsubjektům-fyzickým osobám	0,00	4 223 500,00	4 208 500,00	99,64
5213-Neinvestiční transfery nefinančním podnikatelským subjektům-právnickým osobám	0,00	560 000,00	560 000,00	100,00
5221-Neinvestiční transfery fundacím, ústavům a obecně prospěšným společnostem	0,00	20 000,00	20 000,00	100,00
5229-Ostatní neinvestiční transfery neziskovým a podobným organizacím	0,00	80 000,00	80 000,00	100,00
5321-Neinvestiční transfery obcím	0,00	420 000,00	420 000,00	100,00

VÝDAJE	RS	RU	SKUTEČNOST	%
527-Krizové řízení				
527 ostatní výdaje	**292 000,00**	**276 568,43**	**200,00**	**0,07**
5272-Činnost orgánů krizového řízení na územní úrovni a dalších územních správních úřadů v oblasti krizového řízení	30 000,00	30 000,00	0,00	0,00
5166-Konzultační, poradenské a právní služby	30 000,00	30 000,00	0,00	0,00
5273-Ostatní správa v oblasti krizového řízení	62 000,00	62 000,00	0,00	0,00
5137-Drobný dlouhodobý hmotný majetek	32 000,00	32 000,00	0,00	0,00
5167-Služby školení a vzdělávání	28 000,00	28 000,00	0,00	0,00
5175-Pohoštění	2 000,00	2 000,00	0,00	0,00
5279-Záležitosti krizového řízení jinde nezařazené	200 000,00	184 568,43	200,00	0,11
5166-Konzultační, poradenské a právní služby	100 000,00	84 568,43	0,00	0,00
5169-Nákup ostatních služeb	100 000,00	100 000,00	200,00	0,20
531-Bezpečnost a veřejný pořádek				
531 Akce - GO střech budov "A" a "C" Městské policie Karviná	**0,00**	**878 944,22**	**878 944,22**	**100,00**
5311-Bezpečnost a veřejný pořádek	0,00	878 944,22	878 944,22	100,00
6121-Budovy, haly a stavby	0,00	878 944,22	878 944,22	100,00
531 autoprovoz	**4 333 000,00**	**5 631 663,00**	**4 598 499,49**	**81,65**
5311-Bezpečnost a veřejný pořádek	4 333 000,00	5 631 663,00	4 598 499,49	81,65
5156-Pohonné hmoty a maziva	700 000,00	699 982,00	538 895,70	76,99
5171-Opravy a udržování	600 000,00	600 000,00	590 832,79	98,47
5362-Platby daní a poplatků státnímu rozpočtu	3 000,00	3 000,00	90,00	3,00
6122-Stroje, přístroje a zařízení	30 000,00	110 000,00	0,00	0,00
6123-Dopravní prostředky	3 000 000,00	4 218 681,00	3 468 681,00	82,22
14990 - Podpora prevence kriminality – program č. 314080 – investice	0,00	1 500 000,00	1 500 000,00	100,00
531 energie	**1 070 000,00**	**1 160 004,07**	**1 053 194,48**	**90,79**
5311-Bezpečnost a veřejný pořádek	1 070 000,00	1 160 004,07	1 053 194,48	90,79
5151-Studená voda	190 000,00	190 000,00	157 046,14	82,66
5152-Teplo	320 000,00	347 000,00	346 398,93	99,83

VÝDAJE	RS	RU	SKUTEČNOST	%
5154-Elektrická energie	560 000,00	623 004,07	549 749,41	88,24
531 ostatní výdaje	**3 231 000,00**	**3 931 300,00**	**3 413 632,67**	**86,83**
5311-Bezpečnost a veřejný pořádek	3 231 000,00	3 931 300,00	3 413 632,67	86,83
5131-Potraviny	7 000,00	7 000,00	2 563,40	36,62
5133-Léky a zdravotnický materiál	10 000,00	9 184,00	3 173,50	34,55
5134-Prádlo, oděv a obuv	736 000,00	918 000,00	917 116,26	99,90
5136-Knihy, učební pomůcky a tisk	14 000,00	14 000,00	11 556,20	82,54
5137-Drobný dlouhodobý hmotný majetek	287 000,00	386 629,00	333 526,65	86,27
5139-Nákup materiálu jinde nezařazený	585 000,00	589 487,00	473 650,03	80,35
5161-Poštovní služby	5 000,00	5 000,00	1 888,00	37,76
5162-Služby elektronických komunikací	20 000,00	32 801,00	32 801,00	100,00
5163-Služby peněžních ústavů	35 000,00	35 000,00	33 675,00	96,21
5164-Nájemné	24 000,00	37 000,00	36 840,99	99,57
5166-Konzultační, poradenské a právní služby	30 000,00	30 000,00	0,00	0,00
5167-Služby školení a vzdělávání	231 000,00	302 278,00	278 895,20	92,26
5168-Zpracování dat a služby související s informačními a komunikačními technologiemi	0,00	20 000,00	19 662,50	98,31
5169-Nákup ostatních služeb	710 000,00	872 360,00	661 572,63	75,84
5171-Opravy a udržování	110 000,00	160 000,00	154 673,78	96,67
5173-Cestovné	35 000,00	63 445,00	58 496,00	92,20
5175-Pohoštění	130 000,00	116 195,00	97 001,00	83,48
5176-Účastnické poplatky na konference	10 000,00	10 000,00	0,00	0,00
5179-Ostatní nákupy jinde nezařazené	60 000,00	60 000,00	57 900,00	96,50
5194-Věcné dary	30 000,00	80 550,00	80 549,53	100,00
5361-Nákup kolků	30 000,00	29 880,00	7 600,00	25,44
5362-Platby daní a poplatků státnímu rozpočtu	0,00	120,00	120,00	100,00
5365-Platby daní a poplatků krajům, obcím a státním fondům	2 000,00	2 000,00	0,00	0,00
6111-Programové vybavení	30 000,00	0,00	0,00	0,00
6122-Stroje, přístroje a zařízení	100 000,00	150 371,00	150 371,00	100,00

VÝDAJE	RS	RU	SKUTEČNOST	%
531 platy a odměny včetně odvodů	**54 774 000,00**	**55 159 264,06**	**55 157 376,67**	**100,00**
5311-Bezpečnost a veřejný pořádek	**54 774 000,00**	**55 159 264,06**	**55 157 376,67**	**100,00**
5011-Platy zaměstnanců v pracovním poměru vyjma zaměstnanců na služebních místech	**39 949 000,00**	**40 261 310,00**	**40 261 122,00**	**100,00**
14036 - Dotační program státu (Ministerstva vnitra), za finanční spoluúčasti obcí, které zřídily obecní policii nebo městskou policii, na podporu mimořádného finančního ohodnocení strážníků obecních policií v roce 2021 v souvislosti s epidemií Covid - 19	0,00	365 000,00	365 000,00	100,00
5021-Ostatní osobní výdaje	**36 000,00**	**0,00**	**0,00**	**0,00**
5026-Odchodné	**250 000,00**	**203 264,00**	**203 264,00**	**100,00**
5031-Povinné pojistné na sociální zabezpečení a příspěvek na státní politiku zaměstnanosti	**10 018 000,00**	**10 039 690,06**	**10 039 682,67**	**100,00**
5032-Povinné pojistné na veřejné zdravotní pojištění	**3 636 000,00**	**3 643 448,00**	**3 643 447,00**	**100,00**
5038-Povinné pojistné na úrazové pojištění	**171 000,00**	**167 600,00**	**165 909,00**	**98,99**
5424-Náhrady mezd v době nemoci	**714 000,00**	**843 952,00**	**843 952,00**	**100,00**
531 Projekt - Veřejně prospěšné práce	**89 000,00**	**141 676,52**	**138 693,52**	**97,89**
5311-Bezpečnost a veřejný pořádek	**89 000,00**	**141 676,52**	**138 693,52**	**97,89**
5011-Platy zaměstnanců v pracovním poměru vyjma zaměstnanců na služebních místech	**65 000,00**	**99 893,00**	**99 893,00**	**100,00**
13101 - Aktivní politika zaměstnanosti pro okresní úřady a obce	0,00	82 202,00	82 202,00	100,00
5031-Povinné pojistné na sociální zabezpečení a příspěvek na státní politiku zaměstnanosti	**16 000,00**	**24 773,52**	**24 773,52**	**100,00**
13101 - Aktivní politika zaměstnanosti pro okresní úřady a obce	0,00	20 384,00	20 384,00	100,00
5032-Povinné pojistné na veřejné zdravotní pojištění	**6 000,00**	**8 990,00**	**8 990,00**	**100,00**
13101 - Aktivní politika zaměstnanosti pro okresní úřady a obce	0,00	7 399,00	7 399,00	100,00
5038-Povinné pojistné na úrazové pojištění	**2 000,00**	**3 700,00**	**717,00**	**19,38**
5424-Náhrady mezd v době nemoci	**0,00**	**4 320,00**	**4 320,00**	**100,00**
13101 - Aktivní politika zaměstnanosti pro okresní úřady a obce	0,00	4 320,00	4 320,00	100,00
531 provozní záloha	**0,00**	**0,00**	**0,00**	**0,00**
5311-Bezpečnost a veřejný pořádek	**0,00**	**0,00**	**0,00**	**0,00**
5182-Převody vlastní pokladně	**0,00**	**0,00**	**0,00**	**0,00**
531 sociální fond	**1 596 000,00**	**2 394 671,81**	**1 494 393,00**	**62,40**
5311-Bezpečnost a veřejný pořádek	**1 596 000,00**	**2 394 671,81**	**1 494 393,00**	**62,40**
5163-Služby peněžních ústavů	**1 000,00**	**1 000,00**	**967,00**	**96,70**

VÝDAJE	RS	RU	SKUTEČNOST	%
5169-Nákup ostatních služeb	882 000,00	1 480 671,81	685 894,00	46,32
5194-Věcné dary	80 000,00	80 000,00	0,00	0,00
5499-Ostatní neinvestiční transfery obyvatelstvu	633 000,00	833 000,00	807 532,00	96,94
539-Ostatní záležitosti bezpečnosti a veřejného pořádku				
539 prevence kriminality	**350 000,00**	**239 618,00**	**95 584,85**	**39,89**
5399-Ostatní záležitosti bezpečnosti,veřejného pořádku	350 000,00	239 618,00	95 584,85	39,89
5136-Knihy, učební pomůcky a tisk	0,00	500,00	500,00	100,00
5137-Drobný dlouhodobý hmotný majetek	10 000,00	45 302,00	10 028,00	22,14
5139-Nákup materiálu jinde nezařazený	165 000,00	181 316,00	85 056,85	46,91
5169-Nákup ostatních služeb	120 000,00	0,00	0,00	0,00
5175-Pohoštění	0,00	12 500,00	0,00	0,00
6122-Stroje, přístroje a zařízení	55 000,00	0,00	0,00	0,00
539 Projekt - Asistenti prevence kriminality	**0,00**	**581 256,00**	**558 269,88**	**96,05**
5399-Ostatní záležitosti bezpečnosti,veřejného pořádku	0,00	581 256,00	558 269,88	96,05
5011-Platy zaměstnanců v pracovním poměru vyjma zaměstnanců na služebních místech	0,00	360 786,00	354 439,00	98,24
14032 - Program prevence kriminality na místní úrovni - program č. 314080 - neinvestice	0,00	293 786,00	293 786,00	100,00
5021-Ostatní osobní výdaje	0,00	36 000,00	36 000,00	100,00
5031-Povinné pojistné na sociální zabezpečení a příspěvek na státní politiku zaměstnanosti	0,00	89 787,00	87 900,88	97,90
14032 - Program prevence kriminality na místní úrovni - program č. 314080 - neinvestice	0,00	73 187,00	73 187,00	100,00
5032-Povinné pojistné na veřejné zdravotní pojištění	0,00	32 762,00	31 898,00	97,36
14032 - Program prevence kriminality na místní úrovni - program č. 314080 - neinvestice	0,00	26 562,00	26 562,00	100,00
5038-Povinné pojistné na úrazové pojištění	0,00	3 057,00	1 386,00	45,34
5134-Prádlo, oděv a obuv	0,00	14 000,00	14 000,00	100,00
5169-Nákup ostatních služeb	0,00	12 218,00	0,00	0,00
5424-Náhrady mezd v době nemoci	0,00	32 646,00	32 646,00	100,00
14032 - Program prevence kriminality na místní úrovni - program č. 314080 - neinvestice	0,00	32 646,00	32 646,00	100,00
539 Projekt - Bezpečnost bez hranic - projekt spolupráce městských policií z Jastrzebie-Zdroju, Karviné a Havířova	**0,00**	**12 690,00**	**11 149,00**	**87,86**

VÝDAJE	RS	RU	SKUTEČNOST	%
5391-Mezinárodní spolupráce v oblasti bezpečnosti a veřejného pořádku	0,00	12 690,00	11 149,00	87,86
5137-Drobný dlouhodobý hmotný majetek	0,00	12 690,00	11 149,00	87,86
1101 - OP přeshraniční spolupráce 2014+ - tuzemské zdroje	0,00	20,00	0,00	0,00
1105 - OP přeshraniční spolupráce 2014+ - zahraniční zdroje	0,00	180,00	0,00	0,00
539 Projekt - Bezpečnostní stojany na jízdní kola	**0,00**	**38 000,00**	**37 996,80**	**99,99**
5399-Ostatní záležitosti bezpečnosti,veřejného pořádku	0,00	38 000,00	37 996,80	99,99
5137-Drobný dlouhodobý hmotný majetek	0,00	35 753,00	35 752,20	100,00
14032 - Program prevence kriminality na místní úrovni - program č. 314080 - neinvestice	0,00	31 493,00	31 493,00	100,00
5139-Nákup materiálu jinde nezařazený	0,00	595,00	592,90	99,65
5161-Poštovní služby	0,00	1 652,00	1 651,70	99,98
551-Požární ochrana				
551 Akce - Hasičská zbrojnice v Karviné-Loukách	**0,00**	**144 930,00**	**0,00**	**0,00**
5512-Požární ochrana - dobrovolná část	0,00	144 930,00	0,00	0,00
6121-Budovy, haly a stavby	0,00	144 930,00	0,00	0,00
551 ostatní výdaje	**1 341 000,00**	**1 357 489,00**	**819 104,26**	**60,34**
5512-Požární ochrana - dobrovolná část	1 341 000,00	1 357 489,00	819 104,26	60,34
5019-Ostatní platy	25 000,00	25 000,00	0,00	0,00
5021-Ostatní osobní výdaje	36 000,00	36 000,00	30 000,00	83,33
5029-Ostatní platby za provedenou práci jinde nezařazené	6 000,00	6 000,00	0,00	0,00
5039-Ostatní povinné pojistné placené zaměstnavatelem	11 000,00	11 000,00	0,00	0,00
5132-Ochranné pomůcky	100 000,00	105 000,00	104 630,08	99,65
5137-Drobný dlouhodobý hmotný majetek	72 000,00	74 000,00	73 780,00	99,70
5139-Nákup materiálu jinde nezařazený	70 000,00	70 000,00	41 693,56	59,56
5151-Studená voda	30 000,00	42 500,00	41 206,53	96,96
5152-Teplo	150 000,00	150 000,00	120 742,41	80,49
5154-Elektrická energie	66 000,00	77 689,00	70 765,32	91,09
5156-Pohonné hmoty a maziva	60 000,00	60 000,00	42 963,64	71,61
5162-Služby elektronických komunikací	20 000,00	20 000,00	18 900,00	94,50

VÝDAJE	RS	RU	SKUTEČNOST	%
5167-Služby školení a vzdělávání	35 000,00	39 580,00	20 552,00	51,93
14004 - Neinvestiční transfery krajům podle § 27 zákona č. 133/1985 Sb., o požární ochraně	0,00	4 580,00	4 580,00	100,00
5168-Zpracování dat a služby související s informačními a komunikačními technologiemi	15 000,00	15 000,00	12 015,30	80,10
5169-Nákup ostatních služeb	149 000,00	173 000,00	140 690,51	81,32
5171-Opravy a udržování	457 000,00	413 500,00	96 204,91	23,27
5173-Cestovné	9 000,00	9 220,00	4 960,00	53,80
14004 - Neinvestiční transfery krajům podle § 27 zákona č. 133/1985 Sb., o požární ochraně	0,00	220,00	220,00	100,00
5175-Pohoštění	30 000,00	30 000,00	0,00	0,00
551 příspěvek Hasičskému záchrannému sboru Moravskoslezského kraje IČ: 70884561	**500 000,00**	**500 000,00**	**500 000,00**	**100,00**
5511-Požární ochrana - profesionální část	500 000,00	500 000,00	500 000,00	100,00
6339-Investiční transfery jiným veřejným rozpočtům ústřední úrovně	500 000,00	500 000,00	500 000,00	100,00
611-Zastupitelské orgány a volby				
611 ostatní výdaje	**1 040 000,00**	**1 040 000,00**	**230 743,58**	**22,19**
6112-Zastupitelstva obcí	1 040 000,00	1 040 000,00	230 743,58	22,19
5164-Nájemné	5 000,00	7 000,00	6 599,00	94,27
5167-Služby školení a vzdělávání	400 000,00	400 000,00	30 794,50	7,70
5169-Nákup ostatních služeb	30 000,00	28 000,00	11 434,50	40,84
5173-Cestovné	470 000,00	470 000,00	67 948,58	14,46
5175-Pohoštění	125 000,00	125 000,00	113 967,00	91,17
5176-Účastnické poplatky na konference	10 000,00	10 000,00	0,00	0,00
611 platy a odměny včetně odvodů	**12 472 000,00**	**12 472 000,00**	**10 040 287,72**	**80,50**
6112-Zastupitelstva obcí	12 472 000,00	12 472 000,00	10 040 287,72	80,50
5019-Ostatní platy	135 000,00	135 000,00	33 248,00	24,63
5021-Ostatní osobní výdaje	590 000,00	590 000,00	512 305,00	86,83
5023-Odměny členů zastupitelstev obcí a krajů	8 892 000,00	8 892 000,00	6 828 993,00	76,80
5029-Ostatní platby za provedenou práci jinde nezařazené	38 000,00	38 000,00	4 200,00	11,05
5031-Povinné pojistné na sociální zabezpečení a příspěvek na státní politiku zaměstnanosti	1 431 500,00	1 483 500,00	1 450 449,72	97,77
5032-Povinné pojistné na veřejné zdravotní pojištění	790 500,00	738 500,00	704 549,00	95,40

VÝDAJE	RS	RU	SKUTEČNOST	%
5039-Ostatní povinné pojistné placené zaměstnavatelem	45 000,00	45 000,00	10 043,00	22,32
5179-Ostatní nákupy jinde nezařazené	550 000,00	550 000,00	496 500,00	90,27
611 sociální fond	**404 000,00**	**567 351,00**	**379 769,00**	**66,94**
6112-Zastupitelstva obcí	404 000,00	567 351,00	379 769,00	66,94
5499-Ostatní neinvestiční transfery obyvatelstvu	404 000,00	567 351,00	379 769,00	66,94
611 volby	**100 000,00**	**2 019 000,00**	**1 975 918,03**	**97,87**
6114-Volby do Parlamentu ČR	100 000,00	2 019 000,00	1 975 918,03	97,87
5011-Platy zaměstnanců v pracovním poměru vyjma zaměstnanců na služebních místech	0,00	202 860,00	202 857,00	100,00
98071 - Účelové dotace na výdaje spojené s volbami do Parlamentu České republiky	0,00	202 860,00	202 857,00	100,00
5019-Ostatní platy	0,00	9 950,00	9 931,81	99,82
98071 - Účelové dotace na výdaje spojené s volbami do Parlamentu České republiky	0,00	9 950,00	9 931,81	99,82
5021-Ostatní osobní výdaje	0,00	1 308 600,00	1 308 576,00	100,00
98071 - Účelové dotace na výdaje spojené s volbami do Parlamentu České republiky	0,00	1 308 600,00	1 308 576,00	100,00
5029-Ostatní platby za provedenou práci jinde nezařazené	0,00	750,00	723,00	96,40
98071 - Účelové dotace na výdaje spojené s volbami do Parlamentu České republiky	0,00	750,00	723,00	96,40
5031-Povinné pojistné na sociální zabezpečení a příspěvek na státní politiku zaměstnanosti	0,00	51 900,00	51 874,40	99,95
98071 - Účelové dotace na výdaje spojené s volbami do Parlamentu České republiky	0,00	51 900,00	51 874,40	99,95
5032-Povinné pojistné na veřejné zdravotní pojištění	0,00	18 900,00	18 828,00	99,62
98071 - Účelové dotace na výdaje spojené s volbami do Parlamentu České republiky	0,00	18 900,00	18 828,00	99,62
5039-Ostatní povinné pojistné placené zaměstnavatelem	0,00	3 500,00	3 362,00	96,06
98071 - Účelové dotace na výdaje spojené s volbami do Parlamentu České republiky	0,00	3 500,00	3 362,00	96,06
5133-Léky a zdravotnický materiál	0,00	3 500,00	3 495,00	99,86
98071 - Účelové dotace na výdaje spojené s volbami do Parlamentu České republiky	0,00	3 500,00	3 495,00	99,86
5137-Drobný dlouhodobý hmotný majetek	0,00	61 773,00	20 000,00	32,38
98071 - Účelové dotace na výdaje spojené s volbami do Parlamentu České republiky	0,00	20 000,00	20 000,00	100,00
5139-Nákup materiálu jinde nezařazený	0,00	26 550,00	26 304,02	99,07
98071 - Účelové dotace na výdaje spojené s volbami do Parlamentu České republiky	0,00	17 350,00	17 111,57	98,63
5161-Poštovní služby	0,00	16 500,00	16 464,10	99,78

VÝDAJE	RS	RU	SKUTEČNOST	%
98071 - Účelové dotace na výdaje spojené s volbami do Parlamentu České republiky	0,00	16 500,00	16 464,10	99,78
5162-Služby elektronických komunikací	**0,00**	**1 250,00**	**1 244,00**	**99,52**
98071 - Účelové dotace na výdaje spojené s volbami do Parlamentu České republiky	0,00	1 250,00	1 244,00	99,52
5164-Nájemné	**0,00**	**98 280,00**	**98 275,60**	**100,00**
98071 - Účelové dotace na výdaje spojené s volbami do Parlamentu České republiky	0,00	98 280,00	98 275,60	100,00
5169-Nákup ostatních služeb	**100 000,00**	**127 187,00**	**127 173,10**	**99,99**
98071 - Účelové dotace na výdaje spojené s volbami do Parlamentu České republiky	0,00	89 750,00	89 736,10	99,98
5173-Cestovné	**0,00**	**10 000,00**	**9 369,00**	**93,69**
98071 - Účelové dotace na výdaje spojené s volbami do Parlamentu České republiky	0,00	10 000,00	9 369,00	93,69
5175-Pohoštění	**0,00**	**77 500,00**	**77 441,00**	**99,92**
98071 - Účelové dotace na výdaje spojené s volbami do Parlamentu České republiky	0,00	77 000,00	76 986,00	99,98
617-Regionální a místní správa				
617 Akce - Stavební úpravy podkroví a oprava části střechy budovy čp. 618 na ul. Karola Śliwky v Karviné-Fryštátě	**0,00**	**5 111 000,00**	**107 590,00**	**2,11**
6171-Činnost místní správy	**0,00**	**5 111 000,00**	**107 590,00**	**2,11**
6121-Budovy, haly a stavby	**0,00**	**5 111 000,00**	**107 590,00**	**2,11**
617 autoprovoz	**1 575 000,00**	**1 575 000,00**	**1 444 985,95**	**91,75**
6171-Činnost místní správy	**1 575 000,00**	**1 575 000,00**	**1 444 985,95**	**91,75**
5139-Nákup materiálu jinde nezařazený	**60 000,00**	**62 500,00**	**61 958,40**	**99,13**
5156-Pohonné hmoty a maziva	**535 000,00**	**384 400,00**	**280 588,44**	**72,99**
13011 - Dotace na výkon činnosti obce s rozšířenou působností v oblasti sociálně - právní ochrany dětí	0,00	70 000,00	66 833,90	95,48
5164-Nájemné	**0,00**	**34 500,00**	**34 394,84**	**99,70**
5169-Nákup ostatních služeb	**70 000,00**	**156 000,00**	**155 726,37**	**99,82**
5171-Opravy a udržování	**100 000,00**	**153 000,00**	**136 764,42**	**89,39**
5179-Ostatní nákupy jinde nezařazené	**0,00**	**600,00**	**552,48**	**92,08**
5362-Platby daní a poplatků státnímu rozpočtu	**10 000,00**	**15 000,00**	**15 000,00**	**100,00**
6123-Dopravní prostředky	**800 000,00**	**769 000,00**	**760 001,00**	**98,83**
617 energie	**7 474 000,00**	**6 452 414,66**	**5 155 313,46**	**79,90**

VÝDAJE	RS	RU	SKUTEČNOST	%
6171-Činnost místní správy	7 474 000,00	6 452 414,66	5 155 313,46	79,90
5151-Studená voda	552 000,00	552 000,00	406 408,31	73,62
13011 - Dotace na výkon činnosti obce s rozšířenou působností v oblasti sociálně - právní ochrany dětí	0,00	10 599,81	10 599,81	100,00
5152-Teplo	3 100 000,00	2 700 000,00	2 263 763,75	83,84
13011 - Dotace na výkon činnosti obce s rozšířenou působností v oblasti sociálně - právní ochrany dětí	0,00	121 862,93	121 862,93	100,00
5154-Elektrická energie	3 820 000,00	3 198 414,66	2 485 141,40	77,70
13011 - Dotace na výkon činnosti obce s rozšířenou působností v oblasti sociálně - právní ochrany dětí	0,00	79 278,69	79 278,69	100,00
5156-Pohonné hmoty a maziva	2 000,00	2 000,00	0,00	0,00
617 ostatní výdaje	**15 445 000,00**	**14 832 044,97**	**11 817 824,73**	**79,68**
6171-Činnost místní správy	15 445 000,00	14 832 044,97	11 817 824,73	79,68
5021-Ostatní osobní výdaje	0,00	25 000,00	12 755,00	51,02
5032-Povinné pojistné na veřejné zdravotní pojištění	0,00	42,00	42,00	100,00
5123-Podlimitní technické zhodnocení	100 000,00	65 140,94	34 376,96	52,77
5131-Potraviny	30 000,00	30 000,00	5 424,55	18,08
5132-Ochranné pomůcky	60 000,00	114 000,00	112 967,87	99,09
5133-Léky a zdravotnický materiál	2 000,00	2 000,00	300,00	15,00
5136-Knihy, učební pomůcky a tisk	130 000,00	130 000,00	96 306,80	74,08
13011 - Dotace na výkon činnosti obce s rozšířenou působností v oblasti sociálně - právní ochrany dětí	0,00	7 000,00	6 842,00	97,74
5137-Drobný dlouhodobý hmotný majetek	795 000,00	781 280,00	670 629,98	85,84
5139-Nákup materiálu jinde nezařazený	1 139 000,00	1 309 600,00	1 151 356,75	87,92
13011 - Dotace na výkon činnosti obce s rozšířenou působností v oblasti sociálně - právní ochrany dětí	0,00	19 000,00	17 009,70	89,52
5142-Kursové rozdíly ve výdajích	1 000,00	1 000,00	896,66	89,67
5161-Poštovní služby	2 206 000,00	2 205 700,00	1 719 232,09	77,94
5164-Nájemné	0,00	4 600,00	4 500,00	97,83
5166-Konzultační, poradenské a právní služby	445 000,00	721 958,00	352 348,00	48,80
5167-Služby školení a vzdělávání	1 240 000,00	1 012 000,00	907 024,10	89,63
13011 - Dotace na výkon činnosti obce s rozšířenou působností v oblasti sociálně - právní ochrany dětí	0,00	293 000,00	215 223,00	73,45
5168-Zpracování dat a služby související s informačními a komunikačními technologiemi	461 000,00	461 000,00	422 846,60	91,72

VÝDAJE	RS	RU	SKUTEČNOST	%
5169-Nákup ostatních služeb	**3 586 000,00**	**3 542 450,00**	**2 884 389,91**	**81,42**
13011 - Dotace na výkon činnosti obce s rozšířenou působností v oblasti sociálně - právní ochrany dětí	0,00	134 000,00	57 181,76	42,67
5171-Opravy a udržování	**1 211 000,00**	**1 390 724,00**	**1 171 780,09**	**84,26**
5173-Cestovné	**853 000,00**	**679 350,00**	**357 273,76**	**52,59**
13011 - Dotace na výkon činnosti obce s rozšířenou působností v oblasti sociálně - právní ochrany dětí	0,00	29 000,00	18 814,39	64,88
5175-Pohoštění	**88 000,00**	**198 000,00**	**160 992,00**	**81,31**
5176-Účastnické poplatky na konference	**45 000,00**	**45 000,00**	**40 686,80**	**90,42**
5179-Ostatní nákupy jinde nezařazené	**5 000,00**	**5 000,00**	**1 500,00**	**30,00**
5192-Poskytnuté náhrady	**87 000,00**	**89 020,00**	**42 895,00**	**48,19**
13011 - Dotace na výkon činnosti obce s rozšířenou působností v oblasti sociálně - právní ochrany dětí	0,00	2 020,00	2 020,00	100,00
5194-Věcné dary	**40 000,00**	**40 000,00**	**39 344,00**	**98,36**
13011 - Dotace na výkon činnosti obce s rozšířenou působností v oblasti sociálně - právní ochrany dětí	0,00	40 000,00	39 344,00	98,36
5195-Odvody za neplnění povinnosti zaměstnávat zdravotně postižené	**110 000,00**	**0,00**	**0,00**	**0,00**
5361-Nákup kolků	**211 000,00**	**211 000,00**	**25 978,00**	**12,31**
5362-Platby daní a poplatků státnímu rozpočtu	**0,00**	**300,00**	**300,00**	**100,00**
6121-Budovy, haly a stavby	**2 600 000,00**	**1 697 780,03**	**1 531 610,34**	**90,21**
6122-Stroje, přístroje a zařízení	**0,00**	**70 100,00**	**70 067,47**	**99,95**
617 platy a odměny včetně odvodů	**186 042 000,00**	**187 415 563,38**	**187 414 371,76**	**100,00**
6171-Činnost místní správy	**186 042 000,00**	**187 415 563,38**	**187 414 371,76**	**100,00**
5011-Platy zaměstnanců v pracovním poměru vyjma zaměstnanců na služebních místech	**136 857 000,00**	**138 534 437,50**	**138 533 916,86**	**100,00**
13011 - Dotace na výkon činnosti obce s rozšířenou působností v oblasti sociálně - právní ochrany dětí	0,00	9 155 234,00	9 155 234,00	100,00
13015 - Příspěvek na výkon sociální práce (s výjimkou sociálně-právní ochrany dětí)	0,00	5 205 865,00	5 205 865,00	100,00
13018 - Mimořádné odměny pro sociální pracovníky na obecních úřadech	0,00	368 500,00	368 500,00	100,00
5024-Odstupné	**730 000,00**	**221 900,00**	**221 788,00**	**99,95**
5031-Povinné pojistné na sociální zabezpečení a příspěvek na státní politiku zaměstnanosti	**34 122 000,00**	**34 358 796,50**	**34 358 571,45**	**100,00**
13011 - Dotace na výkon činnosti obce s rozšířenou působností v oblasti sociálně - právní ochrany dětí	0,00	2 270 499,00	2 270 499,00	100,00
13015 - Příspěvek na výkon sociální práce (s výjimkou sociálně-právní ochrany dětí)	0,00	1 291 055,00	1 291 055,00	100,00
13018 - Mimořádné odměny pro sociální pracovníky na obecních úřadech	0,00	91 388,00	91 388,00	100,00

VÝDAJE	RS	RU	SKUTEČNOST	%
5032-Povinné pojistné na veřejné zdravotní pojištění	12 383 000,00	12 469 029,38	12 468 851,05	100,00
13011 - Dotace na výkon činnosti obce s rozšířenou působností v oblasti sociálně - právní ochrany dětí	0,00	823 971,00	823 971,00	100,00
13015 - Příspěvek na výkon sociální práce (s výjimkou sociálně-právní ochrany dětí)	0,00	468 528,00	468 528,00	100,00
13018 - Mimořádné odměny pro sociální pracovníky na obecních úřadech	0,00	33 165,00	33 165,00	100,00
5038-Povinné pojistné na úrazové pojištění	750 000,00	592 400,00	592 326,00	99,99
13011 - Dotace na výkon činnosti obce s rozšířenou působností v oblasti sociálně - právní ochrany dětí	0,00	38 988,00	38 988,00	100,00
5424-Náhrady mezd v době nemoci	1 200 000,00	1 239 000,00	1 238 918,40	99,99
13011 - Dotace na výkon činnosti obce s rozšířenou působností v oblasti sociálně - právní ochrany dětí	0,00	106 078,00	106 078,00	100,00
617 Projekt - Operativní leasing dvou elektromobilů pro statutární město Karviná	**500 000,00**	**500 000,00**	**410 916,00**	**82,18**
6171-Činnost místní správy	500 000,00	500 000,00	410 916,00	82,18
5164-Nájemné	500 000,00	500 000,00	410 916,00	82,18
617 Projekt - Rozvoj MKDS 2021	**0,00**	**251 683,00**	**251 682,90**	**100,00**
6171-Činnost místní správy	0,00	251 683,00	251 682,90	100,00
6122-Stroje, přístroje a zařízení	0,00	251 683,00	251 682,90	100,00
14990 - Podpora prevence kriminality – program č. 314080 – investice	0,00	226 513,00	226 513,00	100,00
617 provozní záloha	**0,00**	**0,00**	**0,00**	**0,00**
6171-Činnost místní správy	0,00	0,00	0,00	0,00
5182-Převody vlastní pokladně	0,00	0,00	0,00	0,00
617 příspěvek SDRUŽENÍ HISTORICKÝCH SÍDEL ČECH,MORAVY A SLEZSKA IČ: 65992466	**65 000,00**	**65 000,00**	**62 554,00**	**96,24**
6171-Činnost místní správy	65 000,00	65 000,00	62 554,00	96,24
5179-Ostatní nákupy jinde nezařazené	65 000,00	65 000,00	62 554,00	96,24
617 příspěvek Sdružení lázeňských míst ČR IČ: 67155197	**95 000,00**	**95 000,00**	**87 644,50**	**92,26**
6171-Činnost místní správy	95 000,00	95 000,00	87 644,50	92,26
5179-Ostatní nákupy jinde nezařazené	95 000,00	95 000,00	87 644,50	92,26
617 příspěvek Sdružení pro rozvoj Moravskoslezského kraje IČ: 00576310	**5 000,00**	**5 000,00**	**0,00**	**0,00**
6171-Činnost místní správy	5 000,00	5 000,00	0,00	0,00
5179-Ostatní nákupy jinde nezařazené	5 000,00	5 000,00	0,00	0,00
617 příspěvek Svazku měst a obcí okresu Karviná IČ: 75066611	**280 000,00**	**280 000,00**	**260 640,00**	**93,09**

VÝDAJE	RS	RU	SKUTEČNOST	%
6171-Činnost místní správy	280 000,00	280 000,00	260 640,00	93,09
5329-Ostatní neinvestiční transfery veřejným rozpočtům územní úrovně	280 000,00	280 000,00	260 640,00	93,09
617 příspěvek SVAZU MĚST A OBCÍ ČESKÉ REPUBLIKY IČ: 63113074	**175 000,00**	**175 000,00**	**172 639,36**	**98,65**
6171-Činnost místní správy	175 000,00	175 000,00	172 639,36	98,65
5179-Ostatní nákupy jinde nezařazené	175 000,00	175 000,00	172 639,36	98,65
617 sociální fond	**11 007 000,00**	**14 863 750,94**	**13 434 548,58**	**90,38**
6171-Činnost místní správy	11 007 000,00	14 863 750,94	13 434 548,58	90,38
5163-Služby peněžních ústavů	2 000,00	2 000,00	973,00	48,65
5229-Ostatní neinvestiční transfery neziskovým a podobným organizacím	45 000,00	45 000,00	45 000,00	100,00
5499-Ostatní neinvestiční transfery obyvatelstvu	10 960 000,00	14 816 750,94	13 388 575,58	90,36
617 výpočetní technika	**20 015 000,00**	**22 169 848,00**	**21 871 295,80**	**98,65**
6171-Činnost místní správy	20 015 000,00	22 169 848,00	21 871 295,80	98,65
5041-Odměny za užití duševního vlastnictví	0,00	100,00	23,20	23,20
5042-Odměny za užití počítačových programů	1 550 000,00	1 740 900,00	1 727 869,48	99,25
5123-Podlimitní technické zhodnocení	0,00	183 450,00	183 192,00	99,86
5137-Drobný dlouhodobý hmotný majetek	2 350 000,00	3 544 000,00	3 428 067,98	96,73
13011 - Dotace na výkon činnosti obce s rozšířenou působností v oblasti sociálně - právní ochrany dětí	0,00	17 000,00	16 800,00	98,82
5139-Nákup materiálu jinde nezařazený	600 000,00	504 489,00	431 427,04	85,52
13011 - Dotace na výkon činnosti obce s rozšířenou působností v oblasti sociálně - právní ochrany dětí	0,00	1 000,00	930,00	93,00
5142-Kursové rozdíly ve výdajích	0,00	280,00	273,87	97,81
5154-Elektrická energie	80 000,00	80 530,00	80 478,18	99,94
5162-Služby elektronických komunikací	1 046 000,00	1 148 180,00	1 134 248,86	98,79
13011 - Dotace na výkon činnosti obce s rozšířenou působností v oblasti sociálně - právní ochrany dětí	0,00	22 500,00	12 550,64	55,78
5164-Nájemné	35 000,00	35 000,00	28 847,00	82,42
5168-Zpracování dat a služby související s informačními a komunikačními technologiemi	8 937 000,00	10 660 752,00	10 635 241,25	99,76
5169-Nákup ostatních služeb	100 000,00	123 590,00	86 977,61	70,38
5171-Opravy a udržování	317 000,00	630 910,00	617 328,45	97,85
5172-Programové vybavení	100 000,00	73 187,00	73 186,74	100,00

VÝDAJE	RS	RU	SKUTEČNOST	%
5362-Platby daní a poplatků státnímu rozpočtu	0,00	6 200,00	6 200,00	100,00
6111-Programové vybavení	2 900 000,00	917 780,00	917 748,70	100,00
6125-Výpočetní technika	2 000 000,00	2 520 500,00	2 520 185,44	99,99
622-Zahraniční pomoc a mezinárodní spolupráce (jinde nezařazená)				
622 Projekt - 26 let spolupráce měst Jastrzębie-Zdrój, Karviná, Havířov	**300 000,00**	**300 000,00**	**0,00**	**0,00**
6223-Mezinárodní spolupráce (jinde nezařazená)	300 000,00	300 000,00	0,00	0,00
5137-Drobný dlouhodobý hmotný majetek	220 000,00	220 000,00	0,00	0,00
5169-Nákup ostatních služeb	80 000,00	80 000,00	0,00	0,00
622 Projekt - MODEL.GO	**0,00**	**1 745 000,00**	**27 980,00**	**1,60**
6222-Rozvojová zahraniční pomoc	0,00	1 745 000,00	27 980,00	1,60
5137-Drobný dlouhodobý hmotný majetek	0,00	1 745 000,00	27 980,00	1,60
1101 - OP přeshraniční spolupráce 2014+ - tuzemské zdroje	0,00	175 000,00	2 798,00	1,60
1105 - OP přeshraniční spolupráce 2014+ - zahraniční zdroje	0,00	23 800,00	23 783,00	99,93
17051 - Programy přeshraniční spolupráce 2014+ - NIV - SR	0,00	90 000,00	1 399,00	1,55
1101 - OP přeshraniční spolupráce 2014+ - tuzemské zdroje	0,00	90 000,00	1 399,00	1,55
95113 - Program přeshraniční spolupráce ČR - Polsko - NIV	0,00	1 456 200,00	0,00	0,00
1105 - OP přeshraniční spolupráce 2014+ - zahraniční zdroje	0,00	1 456 200,00	0,00	0,00
622 Projekt - Železná cyklotrasa - podpora EKOturistiky	**0,00**	**550 000,00**	**306 470,95**	**55,72**
6222-Rozvojová zahraniční pomoc	0,00	550 000,00	306 470,95	55,72
5137-Drobný dlouhodobý hmotný majetek	0,00	293 000,00	159 883,65	54,57
1101 - OP přeshraniční spolupráce 2014+ - tuzemské zdroje	0,00	39 000,00	21 427,03	54,94
1105 - OP přeshraniční spolupráce 2014+ - zahraniční zdroje	0,00	175 000,00	121 419,82	69,38
5164-Nájemné	0,00	1 210,00	1 210,00	100,00
5166-Konzultační, poradenské a právní služby	0,00	50 000,00	48 000,00	96,00
5169-Nákup ostatních služeb	0,00	199 790,00	92 679,40	46,39
1101 - OP přeshraniční spolupráce 2014+ - tuzemské zdroje	0,00	30 000,00	13 901,91	46,34
1105 - OP přeshraniční spolupráce 2014+ - zahraniční zdroje	0,00	100 000,00	78 777,49	78,78
5175-Pohoštění	0,00	6 000,00	4 697,90	78,30

VÝDAJE	RS	RU	SKUTEČNOST	%
1101 - OP přeshraniční spolupráce 2014+ - tuzemské zdroje	0,00	1 000,00	704,69	70,47
1105 - OP přeshraniční spolupráce 2014+ - zahraniční zdroje	0,00	5 000,00	3 993,21	79,86
631-Obecné příjmy a výdaje z finančních operací				
631 ostatní výdaje	**295 000,00**	**295 000,00**	**168 634,91**	**57,16**
6310-Obecné příjmy a výdaje z finančních operací	**295 000,00**	**295 000,00**	**168 634,91**	**57,16**
5163-Služby peněžních ústavů	**295 000,00**	**295 000,00**	**168 634,91**	**57,16**
632-Pojištění funkčně nespecifikované				
632 pojištění	**6 069 200,00**	**6 069 200,00**	**5 724 728,00**	**94,32**
6320-Pojištění funkčně nespecifikované	**6 069 200,00**	**6 069 200,00**	**5 724 728,00**	**94,32**
5163-Služby peněžních ústavů	**5 600 000,00**	**5 600 000,00**	**5 255 528,00**	**93,85**
5166-Konzultační, poradenské a právní služby	**469 200,00**	**469 200,00**	**469 200,00**	**100,00**
639-Ostatní finanční operace				
639 platby daní	**7 000 000,00**	**21 696 350,00**	**15 369 912,40**	**70,84**
6399-Ostatní finanční operace	**7 000 000,00**	**21 696 350,00**	**15 369 912,40**	**70,84**
5362-Platby daní a poplatků státnímu rozpočtu	**7 000 000,00**	**7 000 000,00**	**673 562,40**	**9,62**
5365-Platby daní a poplatků krajům, obcím a státním fondům	**0,00**	**14 696 350,00**	**14 696 350,00**	**100,00**
640-Ostatní činnosti				
640 finanční vypořádání	**1 000 000,00**	**85 754 457,14**	**6 802 802,40**	**7,93**
6402-Finanční vypořádání	**1 000 000,00**	**8 088 935,40**	**6 802 802,40**	**84,10**
5364-Vratky transferů poskytnutých z veřejných rozpočtů	**1 000 000,00**	**6 578 883,15**	**5 292 750,15**	**80,45**
13351 - Řešení naléhavých potřeb při zabezpečení provozu sociálních služeb zřízených a provozovaných obcemi	0,00	25 081,15	25 081,15	100,00
14032 - Program prevence kriminality na místní úrovni - program č. 314080 - neinvestice	0,00	13 867,00	13 867,00	100,00
33063 - OP Výzkum, vývoj a vzdělávání - PO3 Rovný přístup ke kvalitnímu předškolnímu, primárnímu a sekundárnímu vzdělávání - NIV	0,00	153 802,00	153 802,00	100,00
1031 - OP Výzkum,vývoj a vzdělávání 2014+ - tuzemské zdroje	0,00	23 070,06	23 070,06	100,00
1035 - OP Výzkum,vývoj a vzdělávání 2014+ - zahraniční zdroje	0,00	130 731,94	130 731,94	100,00
90103 - Ochrana ovzduší	0,00	5 500 000,00	5 100 000,00	92,73
5366-Výdaje z finančního vypořádání mezi krajem a obcemi	**0,00**	**1 510 052,25**	**1 510 052,25**	**100,00**

VÝDAJE	RS	RU	SKUTEČNOST	%
13014 - Operační program potravinové a materiální pomoci	0,00	1 510 052,25	1 510 052,25	100,00
1201 - Jiné EU 2014+ - tuzemské zdroje	0,00	226 507,84	226 507,84	100,00
1205 - Jiné EU 2014+ - zahraniční zdroje	0,00	1 283 544,41	1 283 544,41	100,00
6409-Ostatní činnosti jinde nezařazené	**0,00**	**77 665 521,74**	**0,00**	**0,00**
5909-Ostatní neinvestiční výdaje jinde nezařazené	**0,00**	**77 665 521,74**	**0,00**	**0,00**
Celkový součet	**1 137 472 500,00**	**1 733 307 888,61**	**1 210 256 827,95**	**69,82**

FINANCOVÁNÍ	RS	RU	SKUTEČNOST	%
8-Financování				
811 Krátkodobé financování	**234 603 200,00**	**650 041 107,51**	**-69 221 812,33**	**-10,65**
0000-bez §	**234 603 200,00**	**650 041 107,51**	**-69 221 812,33**	**-10,65**
8115-Změny stavu krátkodobých prostředků na bankovních účtech kromě změn stavů účtů státních finančních aktiv, které tvoří kapitolu OSFA	**234 603 200,00**	**650 041 107,51**	**-69 221 812,33**	**-10,65**
8118-Aktivní krátkodobé operace řízení likvidity - výdaje	**0,00**	**-1 600 000 000,00**	**-1 600 000 000,00**	**100,00**
8117-Aktivní krátkodobé operace řízení likvidity - příjmy	**0,00**	**1 600 000 000,00**	**1 600 000 000,00**	**100,00**
890 Opravné položky k peněžním operacím	**0,00**	**0,00**	**701 645,68**	**0,00**
0000-bez §	**0,00**	**0,00**	**701 645,68**	**0,00**
8901-Operace z peněžních účtů organizace nemající charakter příjmů a výdajů vládního sektoru	**0,00**	**0,00**	**818 791,35**	**0,00**
8902-Nerealizované kursové rozdíly pohybů na devizových účtech	**0,00**	**0,00**	**-117 145,67**	**0,00**
Celkový součet	**234 603 200,00**	**650 041 107,51**	**-68 520 166,65**	**-10,54**

SALDO (PŘÍJMY – VÝDAJE)	**-234 603 200,00**	**-650 041 107,51**	**68 520 166,65**	**-10,54**

XIII. VÝKAZY ÚČETNÍ ZÁVĚRKY A VÝKAZ FIN 2 – 12 M

Usnesením Zastupitelstva města Karviné č. 618 ze dne 2. 5. 2022 byla schválena účetní závěrka statutárního města Karviné sestavená k rozvahovému dni 31. 12. 2021.

Účetní závěrka je soustava těchto účetních výkazů:
- Rozvaha,
- Výkaz zisku a ztráty,
- Přehled o peněžních tocích,
- Přehled o změnách vlastního kapitálu,
- Příloha k účetní závěrce.

Na informačním portále https://monitor.statnipokladna.cz/ucetni-jednotka/00297534 jsou zveřejněny výše uvedené výkazy statutárního města Karviné.

Pro hodnocení plnění rozpočtu statutárního města Karviné je sestavován finanční výkaz Fin 2-12 M.

Ve Výkazu zisku a ztráty je vykazován výsledek hospodaření statutárního města Karviné po zdanění ve výši -45 mil. 309 tis. Kč.

Rozdíly mezi saldem příjmů a výdajů **68 mil. 520 tis. Kč** a výsledkem hospodaření po zdanění ve výši **-45 mil. 309 tis. Kč** jsou v důsledku odlišných principů „účtování“. Saldo rozpočtu je založeno na vykazování toku peněz, kdežto účetní výsledek hospodaření je založen na akruálním principu, kdy náklady a výnosy se mají účtovat časově rozlišené, tj. zásadně v tom účetním období, se kterým časově a věcně souvisejí a to bez ohledu na skutečný příjem či výdej peněžních prostředků.

Pro vysvětlení uvádíme několik příkladů vzniku rozdílů:

Do nákladů nepatří výdaje na pořízení dlouhodobého majetku, ale výdajem rozpočtu jsou. Naopak do nákladů může jít vyřazení majetku v případě prodeje nebo škody, ale to není výdajem. Do nákladů jdou i předpisy závazků - přijatá plnění služeb a zboží, ale pokud máme závazek, znamená to, že není uhrazen, tedy nebyl ve výdajích (výdajem bude až v následujícím období). Do výnosů jdou i předpisy pohledávek - vydaná plnění služeb a zboží, ale pokud máme pohledávku, znamená to, že není platba přijata na účet - tedy není v příjmech (příjmem bude až v následujícím období). Do nákladů nejdou zásoby, ceniny - jsou na účtech oběžných aktiv, ale uhrazeny ve výdajích byly. Do výnosů nejdou dotace na pořízení dlouhodobého majetku, ale v příjmech jsou. Opravná položka k pohledávkám a obdobně i např. přecenění cenných papírů na reálnou hodnotu - tržní cenu - k 31. 12. se neprojeví ihned v toku hotovosti, ale jen ve výnosech a nákladech.

Rozvaha
ÚZEMNÍ SAMOSPRÁVNÉ CELKY, SVAZKY OBCÍ, REGIONÁLNÍ RADY REGIONŮ SOUDRŽNOSTI
sestavená k 31.12.2021
(v Kč, s přesností na dvě desetinná místa)
okamžik sestavení: 14.02.2022 20:04:16

Název účetní jednotky: statutární město Karviná
Sídlo: Fryštátská 72/1
733 24 Karviná
Právní forma: veřejnoprávní korporace
Předmět činnosti: působnost dle zákona č. 128/2000 Sb.
IČO: 00297534

Kontaktní osoba:

Číslo položky	Název položky	Syntetický účet	1	2	3	4
			OBDOBÍ			
			BĚŽNÉ			MINULÉ
			BRUTTO	KOREKCE	NETTO	
AKTIVA CELKEM			7 779 649 820,71	1 494 472 600,18	6 285 177 220,53	6 104 339 934,33
A.	Stálá aktiva		6 320 600 994,23	1 399 079 929,47	4 921 521 064,76	4 803 630 980,21
I.	Dlouhodobý nehmotný majetek		55 072 956,60	43 526 804,20	11 546 152,40	10 760 234,50
1.	Nehmotné výsledky výzkumu a vývoje	012				
2.	Software	013	37 756 587,66	27 536 501,26	10 220 086,40	9 360 788,50
3.	Ocenitelná práva	014				
4.	Povolenky na emise a preferenční limity	015				
5.	Drobný dlouhodobý nehmotný majetek	018	7 334 899,14	7 334 899,14		
6.	Ostatní dlouhodobý nehmotný majetek	019	9 981 469,80	8 655 403,80	1 326 066,00	1 399 446,00
7.	Nedokončený dlouhodobý nehmotný majetek	041				
8.	Poskytnuté zálohy na dlouhodobý nehmotný majetek	051				
9.	Dlouhodobý nehmotný majetek určený k prodeji	035				

Číslo položky	Název položky	Syntetický účet	1	2	3	4
			OBDOBÍ			
			BĚŽNÉ			MINULÉ
			BRUTTO	KOREKCE	NETTO	
II.	Dlouhodobý hmotný majetek		5 647 607 472,98	1 355 281 027,32	4 292 326 445,66	4 164 981 612,67
1.	Pozemky	031	292 503 423,61		292 503 423,61	291 670 334,57
2.	Kulturní předměty	032	23 721 996,70		23 721 996,70	23 626 996,70
3.	Stavby	021	4 891 720 216,22	1 101 945 030,89	3 789 775 185,33	3 670 900 641,64
4.	Samostatné hmotné movité věci a soubory hm.m.věcí	022	162 597 145,26	103 670 674,71	58 926 470,55	68 473 415,06
5.	Pěstitelské celky trvalých porostů	025				
6.	Drobný dlouhodobý hmotný majetek	028	149 611 644,72	149 611 644,72		
7.	Ostatní dlouhodobý hmotný majetek	029	649 592,50	53 677,00	595 915,50	609 919,50
8.	Nedokončený dlouhodobý hmotný majetek	042	124 669 056,98		124 669 056,98	107 511 255,20
9.	Poskytnuté zálohy na dlouhodobý hmotný majetek	052	95 596,99		95 596,99	150 250,00
10.	Dlouhodobý hmotný majetek určený k prodeji	036	2 038 800,00		2 038 800,00	2 038 800,00
III.	Dlouhodobý finanční majetek		295 196 285,36		295 196 285,36	299 275 041,70
1.	Majetkové účasti v osobách s rozhodujícím vlivem	061	294 049 585,36		294 049 585,36	298 128 341,70
2.	Majetkové účasti v osobách s podstatným vlivem	062				
3.	Dluhové cenné papíry držené do splatnosti	063				
4.	Dlouhodobé půjčky	067				
5.	Termínované vklady dlouhodobé	068				
6.	Ostatní dlouhodobý finanční majetek	069	1 146 700,00		1 146 700,00	1 146 700,00
7.	Pořizovaný dlouhodobý finanční majetek	043				
8.	Poskytnuté zálohy na dlouhodobý finanční majetek	053				
IV.	Dlouhodobé pohledávky		322 724 279,29	272 097,95	322 452 181,34	328 614 091,34
1.	Poskytnuté návratné finanční výpomoci dlouhodobé	462				
2.	Dlouhodobé pohledávky z postoupených úvěrů	464				
3.	Dlouhodobé poskytnuté zálohy	465	4 550 849,34		4 550 849,34	5 862 427,34
4.	Dlouhodobé pohledávky z ručení	466				
5.	Ostatní dlouhodobé pohledávky	469	8 272 097,95	272 097,95	8 000 000,00	10 000 000,00
6.	Dlouhodobé poskytnuté zálohy na transfery	471	309 901 332,00		309 901 332,00	312 751 664,00

Číslo položky	Název položky	Syntetický účet	1	2	3	4
			OBDOBÍ			
			BĚŽNÉ			MINULÉ
			BRUTTO	KOREKCE	NETTO	
B.	Oběžná aktiva		1 459 048 826,48	95 392 670,71	1 363 656 155,77	1 300 708 954,12
I.	Zásoby		4 350 352,60		4 350 352,60	4 591 688,33
1.	Pořízení materiálu	111				
2.	Materiál na skladě	112	2 422 868,13		2 422 868,13	2 299 462,22
3.	Materiál na cestě	119				
4.	Nedokončená výroba	121				
5.	Polotovary vlastní výroby	122				
6.	Výrobky	123				
7.	Pořízení zboží	131				
8.	Zboží na skladě	132	1 306 496,20		1 306 496,20	1 302 853,00
9.	Zboží na cestě	138				
10.	Ostatní zásoby	139	620 988,27		620 988,27	989 373,11
II.	Krátkodobé pohledávky		284 225 013,16	95 392 670,71	188 832 342,45	199 488 180,55
1.	Odběratelé	311	19 332 727,39	16 074 027,92	3 258 699,47	44 084 416,24
2.	Směnky k inkasu	312				
3.	Pohledávky za eskontované cenné papíry	313				
4.	Krátkodobé poskytnuté zálohy	314	7 375 342,17		7 375 342,17	6 552 193,24
5.	Jiné pohledávky z hlavní činnosti	315	97 632 314,00	79 203 208,31	18 429 105,69	18 250 302,46
6.	Poskytnuté návratné finanční výpomoci krátkodobé	316				1 280 000,00
7.	Krátkodobé pohledávky z postoupených úvěrů	317				
8.	Pohledávky z přerozdělovaných daní	319				
9.	Pohledávky za zaměstnanci	335				
10.	Sociální zabezpečení	336				
11.	Zdravotní pojištění	337				
12.	Důchodové spoření	338				
13.	Daň z příjmů	341				
14.	Ostatní daně, poplatky a jiná obdob.peněž.plnění	342				
15.	Daň z přidané hodnoty	343				
16.	Pohledávky za osobami mimo vybrané vlád.instituce	344	5 719 000,00		5 719 000,00	7 753 096,35
17.	Pohledávky za vybranými ústředn.vlád. institucemi	346				

Číslo položky	Název položky	Syntetický účet	1	2	3	4
			OBDOBÍ			
			BĚŽNÉ			MINULÉ
			BRUTTO	KOREKCE	NETTO	
18.	Pohledávky za vybranými místními vlád.institucemi	348				18 000,00
23.	Krátkodobé pohledávky z ručení	361				
24.	Pevné termínové operace a opce	363				
25.	Pohledávky z neukončených finančních operací	369				
26.	Pohledávky z finančního zajištění	365				
27.	Pohledávky z vydaných dluhopisů	367				
28.	Krátkodobé poskytnuté zálohy na transfery	373	52 842 031,68		52 842 031,68	60 115 148,32
29.	Krátkodobé zprostředkování transferů	375				
30.	Náklady příštích období	381	3 347 384,58		3 347 384,58	2 044 137,04
31.	Příjmy příštích období	385	586 349,68		586 349,68	18 547,80
32.	Dohadné účty aktivní	388	85 697 078,19		85 697 078,19	47 654 979,03
33.	Ostatní krátkodobé pohledávky	377	11 692 785,47	115 434,48	11 577 350,99	11 717 360,07
III.	Krátkodobý finanční majetek		1 170 473 460,72		1 170 473 460,72	1 096 629 085,24
1.	Majetkové cenné papíry k obchodování	251				
2.	Dluhové cenné papíry k obchodování	253				
3.	Jiné cenné papíry	256				
4.	Termínované vklady krátkodobé	244	1 000 000,00		1 000 000,00	1 000 000,00
5.	Jiné běžné účty	245	37 018 463,87		37 018 463,87	32 345 276,39
9.	Běžný účet	241				
11.	Základní běžný účet územních samosprávných celků	231	1 129 733 394,66		1 129 733 394,66	1 059 079 041,30
12.	Běžné účty fondů územních samosprávných celků	236	2 520 764,84		2 520 764,84	3 953 305,87
15.	Ceniny	263	200 500,00		200 500,00	251 160,00
16.	Peníze na cestě	262				
17.	Pokladna	261	337,35		337,35	301,68

Číslo položky	Název položky	Syntetický účet	OBDOBÍ 1 BĚŽNÉ	OBDOBÍ 2 MINULÉ
PASIVA CELKEM			6 285 177 220,53	6 104 339 934,33
C.	Vlastní kapitál		5 862 187 195,38	5 830 413 229,41
I.	Jmění účetní jednotky a upravující položky		4 157 541 678,71	4 080 494 800,42
1.	Jmění účetní jednotky	401	3 926 115 777,10	3 848 753 381,02
3.	Transfery na pořízení dlouhodobého majetku	403	1 021 926 068,55	1 018 162 830,00
4.	Kurzové rozdíly	405		
5.	Oceňovací rozdíly při prvotním použití metody	406	-836 523 535,87	-836 523 535,87
6.	Jiné oceňovací rozdíly	407	43 347 007,62	47 425 763,96
7.	Opravy předcházejících účetních období	408	2 676 361,31	2 676 361,31
II.	Fondy účetní jednotky		717 285,14	681 226,37
6.	Ostatní fondy	419	717 285,14	681 226,37
III.	Výsledek hospodaření		1 703 928 231,53	1 749 237 202,62
1.	Výsledek hospodaření běžného účetního období		-45 308 971,09	147 305 268,64
2.	Výsledek hospodaření ve schvalovacím řízení	431		
3.	Výsledek hospodaření předcházejících účetn.období	432	1 749 237 202,62	1 601 931 933,98
D.	Cizí zdroje		422 990 025,15	273 926 704,92
I.	Rezervy		23 886 260,65	20 316 510,65
1.	Rezervy	441	23 886 260,65	20 316 510,65

Číslo položky	Název položky	Syntetický účet	OBDOBÍ 1 BĚŽNÉ	OBDOBÍ 2 MINULÉ
II.	Dlouhodobé závazky		61 240 919,36	37 632 244,56
1.	Dlouhodobé úvěry	451		
2.	Přijaté návratné finanční výpomoci dlouhodobé	452		
3.	Dlouhodobé závazky z vydaných dluhopisů	453		
4.	Dlouhodobé přijaté zálohy	455	16 657 279,59	15 912 439,59
5.	Dlouhodobé závazky z ručení	456		
6.	Dlouhodobé směnky k úhradě	457		
7.	Ostatní dlouhodobé závazky	459	94 591,75	194 999,36
8.	Dlouhodobé přijaté zálohy na transfery	472	44 489 048,02	21 524 805,61
III.	Krátkodobé závazky		337 862 845,14	215 977 949,71
1.	Krátkodobé úvěry	281		
2.	Eskontované krátkodobé dluhopisy (směnky)	282		
3.	Krátkodobé závazky z vydaných dluhopisů	283		
4.	Jiné krátkodobé půjčky	289		
5.	Dodavatelé	321	3 247 139,83	16 312 012,37
6.	Směnky k úhradě	322		
7.	Krátkodobé přijaté zálohy	324	17 814 382,04	18 160 160,04
8.	Závazky z dělené správy	325	15 000,00	32 000,00
9.	Přijaté návratné finanční výpomoci krátkodobé	326		
10.	Zaměstnanci	331	12 087 352,00	11 479 187,00
11.	Jiné závazky vůči zaměstnancům	333	51 622,00	919 244,00
12.	Sociální zabezpečení	336	4 439 714,00	4 579 850,00
13.	Zdravotní pojištění	337	1 951 467,00	1 997 338,00
14.	Důchodové spoření	338		
15.	Daň z příjmů	341		
16.	Ostatní daně, poplatky a jiná obdob. peněž.plnění	342	1 164 614,00	2 040 392,00
17.	Daň z přidané hodnoty	343	9 642 386,00	1 050 818,00
18.	Závazky k osobám mimo vybrané vládní instituce	345	2 850 000,00	
19.	Závazky k vybraným ústředním vládním institucím	347		
20.	Závazky k vybraným místním vládním institucím	349	377 233,00	1 475 000,00
27.	Krátkodobé závazky z ručení	362		
28.	Pevné termínové operace a opce	363		
29.	Závazky z neukončených finančních operací	364		

Číslo položky	Název položky	Syntetický účet	OBDOBÍ 1 BĚŽNÉ	OBDOBÍ 2 MINULÉ
30.	Závazky z finančního zajištění	366		
31.	Závazky z upsan. nesplac. cenných papírů a podílů	368		
32.	Krátkodobé přijaté zálohy na transfery	374	6 821 782,96	25 560 461,28
33.	Krátkodobé zprostředkování transferů	375		
35.	Výdaje příštích období	383	17 292 703,62	
36.	Výnosy příštích období	384		
37.	Dohadné účty pasivní	389	246 634 877,52	119 985 428,70
38.	Ostatní krátkodobé závazky	378	13 472 571,17	12 386 058,32

Podpisový záznam: ***Ing. Jan Wolf***
primátor

Výkaz zisku a ztráty
ÚZEMNÍ SAMOSPRÁVNÉ CELKY, SVAZKY OBCÍ, REGIONÁLNÍ RADY REGIONŮ SOUDRŽNOSTI
sestavený k 31.12.2021
(v Kč, s přesností na dvě desetinná místa)
okamžik sestavení: 14.02.2022 20:04:16

Název účetní jednotky: statutární město Karviná
Sídlo: Fryštátská 72/1
733 24 Karviná
Právní forma: veřejnoprávní korporace
Předmět činnosti: působnost dle zákona č. 128/2000 Sb.
IČO: 00297534

Kontaktní osoba:

Číslo položky	Název položky	Syntetický účet	1	2	3	4
			ÚČETNÍ OBDOBÍ			
			BĚŽNÉ		MINULÉ	
			Hlavní činnost	Hospodářská činnost	Hlavní činnost	Hospodářská činnost
A.	NÁKLADY CELKEM		1 234 180 570,13		1 035 452 211,35	
I.	Náklady z činnosti		781 001 235,57		716 192 643,13	
1.	Spotřeba materiálu	501	6 617 074,82		7 084 471,18	
2.	Spotřeba energie	502	27 287 303,96		26 397 456,47	
3.	Spotřeba jiných neskladovatelných dodávek	503	1 858 084,67			
4.	Prodané zboží	504	151 181,08		466 085,79	
5.	Aktivace dlouhodobého majetku	506				
6.	Aktivace oběžného majetku	507				
7.	Změna stavu zásob vlastní výroby	508				
8.	Opravy a udržování	511	113 838 298,46		113 786 552,92	
9.	Cestovné	512	483 428,61		577 803,35	
10.	Náklady na reprezentaci	513	352 592,00		188 995,88	
11.	Aktivace vnitroorganizačních služeb	516				
12.	Ostatní služby	518	187 361 349,56		165 638 078,78	
13.	Mzdové náklady	521	194 852 636,81		195 484 189,00	
14.	Zákonné sociální pojištění	524	63 496 103,00		63 699 408,00	
15.	Jiné sociální pojištění	525	763 096,00		747 462,00	
16.	Zákonné sociální náklady	527	15 326 251,26		13 924 221,99	
17.	Jiné sociální náklady	528	286 815,00		314 244,00	
18.	Daň silniční	531	4 540,00		2 552,00	

Číslo položky	Název položky	Syntetický účet	1	2	3	4
			ÚČETNÍ OBDOBÍ			
			BĚŽNÉ		MINULÉ	
			Hlavní činnost	Hospodářská činnost	Hlavní činnost	Hospodářská činnost
19.	Daň z nemovitostí	532	1 057,00		2 098,00	
20.	Jiné daně a poplatky	538	139 976,79		335 246,00	
22.	Smluvní pokuty a úroky z prodlení	541			1 488,42	
23.	Jiné pokuty a penále	542				
24.	Dary a jiná bezúplatná předání	543	1 742 162,32		3 418 806,32	
25.	Prodaný materiál	544				
26.	Manka a škody	547			160 650,00	
27.	Tvorba fondů	548	3 701,67		36 003,07	
28.	Odpisy dlouhodobého majetku	551	118 873 143,69		93 820 991,04	
29.	Prodaný dlouhodobý nehmotný majetek	552				
30.	Prodaný dlouhodobý hmotný majetek	553	2 545 511,00		99 941,00	
31.	Prodané pozemky	554	129 210,52		781 873,99	
32.	Tvorba a zúčtování rezerv	555	3 569 750,00		3 089 265,05	
33.	Tvorba a zúčtování opravných položek	556	358 586,52		447 340,72	
34.	Náklady z vyřazených pohledávek	557	17 327 641,31		10 236 040,15	
35.	Náklady z drobného dlouhodobého majetku	558	15 604 159,94		8 422 053,87	
36.	Ostatní náklady z činnosti	549	8 027 579,58		7 029 324,14	
II.	Finanční náklady		302 107,21		167 844,70	
1.	Prodané cenné papíry a podíly	561				
2.	Úroky	562				
3.	Kurzové ztráty	563	302 107,21		167 844,70	
4.	Náklady z přecenění reálnou hodnotou	564				
5.	Ostatní finanční náklady	569				
III.	Náklady na transfery		438 844 313,35		300 299 029,52	
2.	Náklady vybraných míst.vl.institucí na transfery	572	438 844 313,35		300 299 029,52	

Číslo položky	Název položky	Syntetický účet	1	2	3	4
			ÚČETNÍ OBDOBÍ			
			BĚŽNÉ		MINULÉ	
			Hlavní činnost	Hospodářská činnost	Hlavní činnost	Hospodářská činnost
V.	Daň z příjmů		14 032 914,00		18 792 694,00	
1.	Daň z příjmů	591	14 032 914,00		18 792 694,00	
2.	Dodatečné odvody daně z příjmů	595				

Číslo položky	Název položky	Syntetický účet	1	2	3	4
			ÚČETNÍ OBDOBÍ			
			BĚŽNÉ		MINULÉ	
			Hlavní činnost	Hospodářská činnost	Hlavní činnost	Hospodářská činnost
B.	VÝNOSY CELKEM		1 188 871 599,04		1 182 757 479,99	
I.	Výnosy z činnosti		128 107 379,34		141 472 339,33	
1.	Výnosy z prodeje vlastních výrobků	601				
2.	Výnosy z prodeje služeb	602	12 167 602,74		9 302 249,03	
3.	Výnosy z pronájmu	603	28 002 653,48		25 824 989,96	
4.	Výnosy z prodaného zboží	604	189 678,52		434 325,93	
5.	Výnosy ze správních poplatků	605	7 796 593,41		6 770 575,00	
6.	Výnosy z místních poplatků	606	8 308 331,48		8 424 741,33	
8.	Jiné výnosy z vlastních výkonů	609	2 511 964,86		3 242 947,56	
9.	Smluvní pokuty a úroky z prodlení	641			24 612,36	
10.	Jiné pokuty a penále	642	12 505 190,35		19 236 663,25	
11.	Výnosy z vyřazených pohledávek	643				
12.	Výnosy z prodeje materiálu	644	67 232,00		994,00	
13.	Výnosy z prodeje dlouhodobého nehmotného majetku	645				
14.	Výnosy z prodeje dlouhod. hm. maj. kromě pozemků	646	3 430 745,58		974 300,00	
15.	Výnosy z prodeje pozemků	647	153 010,00		4 938 294,30	
16.	Čerpání fondů	648	1 940,00		1 881,60	
17.	Ostatní výnosy z činnosti	649	52 972 436,92		62 295 765,01	
II.	Finanční výnosy		4 619 905,53		8 057 343,43	
1.	Výnosy z prodeje cenných papírů a podílů	661				
2.	Úroky	662	4 300 215,61		6 692 200,23	
3.	Kurzové zisky	663	140 439,92		778 476,20	
4.	Výnosy z přecenění reálnou hodnotou	664	167 350,00		574 767,00	
5.	Výnosy z dlouhodobého finančního majetku	665	11 900,00		11 900,00	
6.	Ostatní finanční výnosy	669				

Číslo položky	Název položky	Syntetický účet	1	2	3	4
			ÚČETNÍ OBDOBÍ			
			BĚŽNÉ		MINULÉ	
			Hlavní činnost	Hospodářská činnost	Hlavní činnost	Hospodářská činnost
IV.	Výnosy z transferů		140 316 902,13		175 407 011,15	
2.	Výnosy vybraných míst.vlád.institucí z transferů	672	140 316 902,13		175 407 011,15	
V.	Výnosy ze sdílených daní a poplatků		915 827 412,04		857 820 786,08	
1.	Výnosy ze sdílené daně z příjmů fyzických osob	681	171 883 977,72		217 685 110,23	
2.	Výnosy ze sdílené daně z příjmů právnických osob	682	206 107 348,54		151 571 976,06	
3.	Výnosy ze sdílené daně z přidané hodnoty	684	428 377 959,87		374 586 679,34	
4.	Výnosy ze sdílených spotřebních daní	685				
5.	Výnosy ze sdílených majetkových daní	686	60 031 227,83		60 011 150,45	
6.	Výnosy ze sdílených daní a poplatků	688	49 426 898,08		53 965 870,00	
C.	VÝSLEDEK HOSPODAŘENÍ					
1.	Výsledek hospodaření před zdaněním		-31 276 057,09		166 097 962,64	
2.	Výsledek hospodaření běžného účetního období		-45 308 971,09		147 305 268,64	

Podpisový záznam: ***Ing. Jan Wolf***
primátor

Přehled o peněžních tocích

sestavený k 31.12.2021
(v Kč, s přesností na dvě desetinná místa)
okamžik sestavení: 14.02.2022 20:04:36

Název účetní jednotky: statutární město Karviná
Sídlo: Fryštátská 72/1
733 24 Karviná
Právní forma: veřejnoprávní korporace
Předmět činnosti: působnost dle zákona č. 128/2000 Sb.
IČO: 00297534

Kontaktní osoba:

Číslo položky	Název položky	Běžné účetní období
P.	Stav peněžních prostředků k 1.lednu	1 096 629 085,24
A.	Peněžní toky z provozní činnosti	186 803 061,36
Z.	Výsledek hospodaření před zdaněním	-31 276 057,09
A.I.	Úpravy o nepeněžní operace (+/-)	93 684 653,68
A.I.1.	Odpisy dlouhodobého majetku	118 873 143,69
A.I.2.	Změna stavu opravných položek	358 586,52
A.I.3.	Změna stavu rezerv	3 569 750,00
A.I.4.	Zisk (ztráta) z prodeje dlouhodobého majetku	-1 076 384,06
A.I.5.	Výnosy z podílů na zisku	11 900,00
A.I.6.	Ostatní úpravy o nepeněžní operace	-28 052 342,47
A.II.	Peněžní toky ze změny oběžných aktiv a krátkodobých závazků (+/-)	138 439 278,77
A.II.1.	Změna stavu krátkodobých pohledávek	9 231 657,83
A.II.2.	Změna stavu krátkodobých závazků	128 966 285,21
A.II.3.	Změna stavu zásob	241 335,73
A.II.4.	Změna stavu krátkodobého finančního majetku	
A.III.	Zaplacená daň z příjmu včetně doměrku (-)	-14 032 914,00
A.IV.	Přijaté podíly na zisku	-11 900,00
B.	Peněžní toky z dlouhodobých aktiv	-171 052 092,05
B.I.	Výdaje na pořízení dlouhodobých aktiv	-174 635 847,63

Číslo položky	Název položky	Běžné účetní období
B.II.	Příjmy z prodeje dlouhodobých aktiv	3 583 755,58
B.II.1.	Příjmy z privatizace státního majetku	
B.II.2.	Příjmy z prodeje majetku Státního pozemkového úřadu	
B.II.3.	Příjmy z prodeje dlouhodobého majetku určeného k prodeji	3 583 755,58
B.II.4.	Ostatní příjmy z prodeje dlouhodobých aktiv	
B.III.	Ostatní peněžní toky z dlouhodobých aktiv (+/-)	
C.	Peněžní toky z vlastního kapitálu, dlouhodobých závazků a dlouhodobých pohledávek	58 093 406,17
C.I.	Peněžní toky vyplývající ze změny vlastního kapitálu (+/-)	28 241 933,81
C.II.	Změna stavu dlouhodobých závazků (+/-)	23 685 753,61
C.III.	Změna stavu dlouhodobých pohledávek (+/-)	6 165 718,75
F.	Celková změna stavu peněžních prostředků	73 844 375,48
H.	Příjmové a výdajové účty rozpočtového hospodaření (+/-)	
R.	Stav peněžních prostředků k rozvahovému dni	1 170 473 460,72

Podpisový záznam: ***Ing. Jan Wolf***
primátor

Přehled o změnách vlastního kapitálu

sestavený k 31.12.2021
(v Kč, s přesností na dvě desetinná místa)
okamžik sestavení: 14.02.2022 20:04:37

Název účetní jednotky: statutární město Karviná
Sídlo: Fryštátská 72/1
733 24 Karviná
Právní forma: veřejnoprávní korporace
Předmět činnosti: působnost dle zákona č. 128/2000 Sb.
IČO: 00297534

Kontaktní osoba:

Číslo položky	Název položky	1 Minulé účetní období	2 Zvýšení stavu	3 Snížení stavu	4 Běžné účetní období
	Vlastní kapitál Celkem	5 830 413 229,41	1 493 389 859,51	1 461 615 893,54	5 862 187 195,38
A.	Jmění účetní jednotky a upravující položky	4 080 494 800,42	143 325 050,78	66 278 172,49	4 157 541 678,71
I.	Jmění účetní jednotky	3 848 753 381,02	96 158 191,05	18 795 794,97	3 926 115 777,10
1.	Změna, vznik nebo zánik přísl. hosp. s maj. státu				
2.	Svěření majetku příspěvkové organizaci			2 970 874,83	
3.	Bezúplatné převody		83 630 708,00		
4.	Investiční transfery		10 345 000,00	15 824 920,14	
5.	Dary		312 268,89		
6.	Ostatní		1 870 214,16		
II.	Fond privatizace				
III.	Transfery na pořízení dlouhodobého majetku	1 018 162 830,00	44 790 582,83	41 027 344,28	1 021 926 068,55
1.	Svěření majetku příspěvkové organizaci			12 975 001,81	
2.	Bezúplatné převody				
3.	Investiční transfery		44 790 582,83		
4.	Dary				
5.	Snížení invest. transf. ve věcné a časové souv.			28 052 342,47	
6.	Ostatní				
IV.	Kurzové rozdíly				
V.	Oceňovací rozdíly při prvotním použití metody	-836 523 535,87			-836 523 535,87
1.	Opravné položky k pohledávkám				
2.	Odpisy				
3.	Ostatní				
VI.	Jiné oceňovací rozdíly	47 425 763,96	2 376 276,90	6 455 033,24	43 347 007,62
1.	Oceňovací rozdíly u cenných papírů a podílů		1 448 126,90	5 526 883,24	
2.	Oceňovací rozdíly u majetku určeného k prodeji		928 150,00	928 150,00	

Přehled o změnách vlastního kapitálu

IČO: 00297534 (v Kč, s přesností na dvě desetinná místa)

statutární město Karviná sestavený k 31.12.2021

Číslo položky	Název položky	1 Minulé účetní období	2 Zvýšení stavu	3 Snížení stavu	4 Běžné účetní období
3.	Ostatní				
VII.	Opravy předcházejících účetních období	2 676 361,31			2 676 361,31
1.	Opravy minulého účetního období				
2.	Opravy předchozích účetních období				
B.	Fondy účetní jednotky	681 226,37	13 887 941,05	13 851 882,28	717 285,14
C.	Výsledek hospodaření	1 749 237 202,62	1 336 176 867,68	1 381 485 838,77	1 703 928 231,53
D.	Příjmový a výdajový účet rozpočtového hospodaření				

Podpisový záznam: ***Ing. Jan Wolf***
primátor

Příloha

sestavená k 31.12.2021
(v Kč, s přesností na dvě desetinná místa)
okamžik sestavení: 15.02.2022 12:56:35

Název účetní jednotky: statutární město Karviná
Sídlo: Fryštátská 72/1
733 24 Karviná
Právní forma: veřejnoprávní korporace
Předmět činnosti: působnost dle zákona č. 128/2000 Sb.
IČO : 00297534

Kontaktní osoba:

A.1. Informace podle §7 odst.3 zákona

Účetní jednotka pokračuje v následujícím účetním období ve své činnosti, nedošlo ke změnám metody z důvodu ukončení činnosti

A.2. Informace podle §7 odst.4 zákona

Došlo ke změně vykazování nákladů na ošatné vyplácené zaměstnnacům a zastupitelům od roku 2020 jsou tyto náklady vykazovány na syntetickém účtu 527, nikoliv na účtu 518.
Bezúplatná zřízení věcných břemen ve prospěch města jsou vykazována na syntetickém účtu 401 tak, jako všechen bezúplatně převzaty, přešlý nebo předaný dlouhodobý majetek.

A.3. Informace podle §7 odst.5 zákona

Hlavní činnost - v členění podle vyhlášky č. 323/2002 Sb.
Hospodářská činnost - není vymezena
Ostatní činnost - správa depozit občanů zbavených způsobilosti k právním úkonům
Odpisování dlouhodobého hmotného a nehmotného majetku - prováděno v souladu s ČUS 708, způsob rovnoměrný. Zůstatková cena je u odpisovaného majetku stanovena 0,- Kč, u dlouhodobého majetku SÚ 022 AÚ 0060 (dopravní prostředky) je stanovena zůstatková cena 5 % ocenění.
Zároveň s odpisováním dlouhodobého hmotného a nehmotného majetku jsou poměrně rozpouštěny do výnosů investiční transfery na účet 672 (v souladu s ČÚS 708).
Kurzové rozdíly a přepočty cízích měn - účtováno o kurzových rozdílech, pro rok 2018 je stanoven pevný roční kurz k přepočtu cizí měny na českou měnu
Opravné položky - tvořeny k pohledávkám za každých 90 dnů po splatnosti
Oceňování drobného dlouhodobého nehmotného majetku - na účtu 018 je účtováno o pořízení od hodnoty 300,- Kč. Drobný nehm.majetek do 300,- Kč se neeviduje a je účtován do nákladů.
Oceňování drobného dlouhodobého hmotného majetku - na účtu 028 je účtováno o pořízení od hodnoty 300,- Kč. Drobný hmotný majetek do 300,- Kč se neeviduje a je účtován přímo do nákladů. V odůvodněných případech bude do evidence zařazen i majetek nižší hodnoty (např. mobilní telefon za zvýhodněnou cenu, elektrospotřebiče, které podléhají pravidelným elektrorevizím, apod.).
Drobný dlouhod. hmotný majetek od 300,- do 3 000,- Kč a drobný dlouhod. nehmot. majetek od 300,- Kč do 5 000,- Kč pořízený do 31.12.2012 je v účetnictví sledován na podrozvahových účtech 901,902 do doby jeho vyřazení.
Majetek určený k prodeji je oceňován reálnou hodnotou v případě dosažení hranice významnosti.
Zásoby - účtováno způsobem "B" v průběhu účetního období do nákladů
Cenné papíry a majetkové účasti v obchodních společnostech - rozhodující vliv - ocenění reálnou hodnotou, metoda ekvivalence - kromě Bytového družstva Karviná - zde se majetkový podíl nepřeceňuje. Oceňovací rozdíl je na účtu 407.
Účty časového rozlišení - na účty časového rozlišení je účtováno o nákladech a výnosech vztahujících se k jinému účetnímu období. Z důvodu malého informačního přínosu a velké pracnosti nejsou časově rozlišovány - výnosy za nájmy hrobových míst, náklady, které se každoročně opakují (pojištění, předplatné periodik, a pod.), náklady na pořízení drobného dlouhodobého hmotného a nehmotného majetku. U časového rozlišení je stanovena hranice významnosti 5 000,- Kč pro jednotlivý titul.
Účty dohadné - na dohadné účty je účtováno o odhadech nákladů a výnosů aktuálního účetního období, ale vyúčtovány budou až v období následujícím, zároveň v průběhu roku docházelo k postupnému rozpouštění těchto účtů.

Příloha

sestavená k 31.12.2021
(v Kč, s přesností na dvě desetinná místa)
okamžik sestavení: 15.02.2022 12:56:35

Název účetní jednotky: statutární město Karviná
Sídlo: Fryštátská 72/1
733 24 Karviná
Právní forma: veřejnoprávní korporace
Předmět činnosti: působnost dle zákona č. 128/2000 Sb.
IČO : 00297534

Kontaktní osoba:

A.3. Informace podle §7 odst.5 zákona

V souvislosti s novelou vyhlášky 410/2009 Sb. je na SÚ 139 účtováno o majetku pořízeném za účelem bezúplatného předání jiné než vybrané účetní jednotce (např. stavby na cizím pozemku, kdy dle smluv se vlastníkem stává vlastník pozemku).
SMK účtuje o veškerých pohledávkách a závazcích týkajících se správy bytového fondu. Byly navedeny zůstatky účtů záloh, pohledávek a závazku, došlo k převzetí bankovního účtu, na který nájemci platí nájem a zálohy na služby a další obraty týkající se bytového fondu. Na SÚ 324 je účtováno o uhrazených zálohách na služby, které jsou v následujícím období nájemcům vyúčtovány. Náklady služeb, které budou při vyúčtování rozúčtovány jednotlivým nájemcům, jsou účtovány na SÚ 377 v analytickém členění dle služby a dle daného účetního období.
SMK zajišťuje veškeré činnosti v oblasti IT i pro zřízené PO, nově pořízený majetek, který je umístěn na PO, je v evidenci SMK - rozlišen dle jednotlivých středisek. Dané PO majetek mají ve výpůjčce.

Příloha

sestavená k 31.12.2021
(v Kč, s přesností na dvě desetinná místa)
okamžik sestavení: 15.02.2022 12:56:35

Název účetní jednotky: statutární město Karviná
Sídlo: Fryštátská 72/1
733 24 Karviná
Právní forma: veřejnoprávní korporace
Předmět činnosti: působnost dle zákona č. 128/2000 Sb.
IČO : 00297534

Kontaktní osoba:

A.4. Informace podle §7 odst.5 zákona o stavu účtů v knize podrozvahových účtů

Číslo položky	Název položky	Pod rozvahový účet	ÚČETNÍ OBDOBÍ	
			BĚŽNÉ	MINULÉ
P.I.	Majetek a závazky účetní jednotky		1 684 116 286,90	1 770 132 470,72
1.	Jiný drobný dlouhodobý nehmotný majetek	901	41 590,00	41 590,00
2.	Jiný drobný dlouhodobý hmotný majetek	902	4 663 253,10	4 955 959,92
3.	Vyřazené pohledávky	905		
4.	Vyřazené závazky	906		
5.	Ostatní majetek	909	1 679 411 443,80	1 765 134 920,80
P.II.	Krátkodobé podm. pohledávky z transferů a krátkodobé podm. závazky z transferů		428 134 315,00	302 161 945,92
1.	Kr. podm. pohledávky z předfin. transferů	911		
2.	Kr. podm. závazky z předfin. transferů	912		
3.	Kr. podm. pohledávky ze zahran. transferů	913		75 059,92
4.	Kr. podm. závazky ze zahran. transferů	914		
5.	Ostatní kr. podm. pohledávky z transferů	915	929 400,00	1 302 000,00
6.	Ostatní kr. podm. závazky z transferů	916	427 204 915,00	300 784 886,00
P.III.	Podmíněné pohledávky z důvodu užívání majetku jinou osobou			
1.	Krátkodobé podmíněné pohl. z důvodu úplatného užívání majetku jinou osobou	921		
2.	Dlouhodobé podmíněné pohl. z důvodu úplatného užívání majetku jinou osobou	922		
3.	Krátkodobé podm.pohl.z důvodu užívání maj.jinou os.na základě sml. o výpůjčce	923		
4.	Dlouhodobé podm.pohl.z důvodu užívání maj.jinou os.na základě sml. o výpůjčce	924		
5.	Krátkodobé podmíněné pohl. z důvodu užívání maj. jinou osobou z jiných důvodů	925		
6.	Dlouhodobé podmíněné pohl. z důvodu užívání maj. jinou osobou z jiných důvodů	926		
P.IV.	Další podmíněné pohledávky		16 074 558,87	22 784 558,87
1.	Krátkodobé podmíněné pohledávky ze smluv o prodeji dlouhodobého majetku	931		
2.	Dlouhodobé podmíněné pohledávky ze smluv o prodeji dlouhodobého majetku	932		
3.	Krátkodobé podmíněné pohledávky z jiných smluv	933		511 000,00
4.	Dlouhodobé podmíněné pohledávky z jiných smluv	934	14 521 812,87	20 720 812,87
5.	Krátkodobé podmíněné pohledávky ze sdílených daní	939		
6.	Dlouhodobé podmíněné pohledávky ze sdílených daní	941		
7.	Krátkodobé podmíněné pohledávky ze vztahu k jiným zdrojům	942		
8.	Dlouhodobé podmíněné pohledávky ze vztahu k jiným zdrojům	943		
9.	Krátkodobé podmíněné úhrady pohledávek z přijatých zajištění	944		
10.	Dlouhodobé podmíněné úhrady pohledávek z přijatých zajištění	945		
11.	Krátkodobé podmíněné pohl. ze soudních sporů, správ. řízení a jiných řízení	947	587 335,00	587 335,00
12.	Dlouhodobé podmíněné pohl. ze soudních sporů, správ. řízení a jiných řízení	948	965 411,00	965 411,00
P.V.	Dlouhodobé podm. pohledávky z transferů a dlouhodobé podm. závazky z transferů		44 818 903,39	94 720 793,27
1.	Dlouhodobé podmíněné pohledávky z předfinancování transferů	951		
2.	Dlouhodobé podmíněné závazky z předfinancování transferů	952		

Příloha

sestavená k 31.12.2021
(v Kč, s přesností na dvě desetinná místa)
okamžik sestavení: 15.02.2022 12:56:35

Název účetní jednotky: statutární město Karviná
Sídlo: Fryštátská 72/1
733 24 Karviná
Právní forma: veřejnoprávní korporace
Předmět činnosti: působnost dle zákona č. 128/2000 Sb.
IČO : 00297534

Kontaktní osoba:

A.4. Informace podle §7 odst.5 zákona o stavu účtů v knize podrozvahových účtů

Číslo položky	Název položky	Pod rozvahový účet	ÚČETNÍ OBDOBÍ	
			BĚŽNÉ	MINULÉ
3.	Dlouhodobé podmíněné pohledávky ze zahraničních transferů	953	4 396 582,74	1 166 031,51
4.	Dlouhodobé podmíněné závazky ze zahraničních transferů	954		
5.	Ostatní dlouhodobé podmíněné pohledávky z transferů	955	40 422 320,65	93 554 761,76
6.	Ostatní dlouhodobé podmíněné závazky z transferů	956		
P.VI.	Podmíněné závazky z důvodu užívání cizího majetku		118 613 098,92	89 559 114,92
1.	Krátkodobé podmíněné závazky z operativního leasingu	961	239 237,52	410 916,00
2.	Dlouhodobé podmíněné závazky z operativního leasingu	962		239 237,52
3.	Krátkodobé podmíněné závazky z finančního leasingu	963		
4.	Dlouhodobé podmíněné závazky z finančního leasingu	964		
5.	Krátk. podm. záv. z důvodu užívání cizího maj. na základě smlouvy o výpůjčce	965		
6.	Dlouh. podm. záv. z důvodu užívání cizího maj. na základě smlouvy o výpůjčce	966	118 373 861,40	88 908 961,40
7.	Krátk. podm. záv. z důvodu užívání ciz. maj. nebo jeho převzetí z jin. důvodů	967		
8.	Dlouh. podm. záv. z důvodu užívání ciz. maj. nebo jeho převzetí z jin. důvodů	968		
P.VII.	Další podmíněné závazky			
1.	Krátkodobé podmíněné závazky ze smluv o pořízení dlouhodobého majetku	971		
2.	Dlouhodobé podmíněné závazky ze smluv o pořízení dlouhodobého majetku	972		
3.	Krátkodobé podmíněné závazky z jiných smluv	973		
4.	Dlouhodobé podmíněné závazky z jiných smluv	974		
5.	Krátkodobé podmíněné závazky z přijatého kolaterálu	975		
6.	Dlouhodobé podmíněné závazky z přijatého kolaterálu	976		
7.	Krátk.podm.záv. vypl. z práv. předp. a další činn. moci zákon.,výk. nebo soud.	978		
8.	Dlouh.podm.záv. vypl. z práv. předp. a další činn. moci zákon.,výk. nebo soud.	979		
9.	Krátkodobé podmíněné závazky z poskytnutých garancí jednorázových	981		
10.	Dlouhodobé podmíněné závazky z poskytnutých garancí jednorázových	982		
11.	Krátkodobé podmíněné závazky z poskytnutých garancí ostatních	983		
12.	Dlouhodobé podmíněné závazky z poskytnutých garancí ostatních	984		
13.	Krátkodobé podmíněné závazky ze soudních sporů, správních řízení a jiných říz.	985		
14.	Dlouhodobé podmíněné závazky ze soudních sporů, správních řízení a jiných říz.	986		
P.VIII.	Ostatní podmíněná aktiva a ostatní podmíněná pasiva a vyrovnávací účty		203 298,28	203 298,28
1.	Ostatní krátkodobá podmíněná aktiva	991		
2.	Ostatní dlouhodobá podmíněná aktiva	992	203 298,28	203 298,28
3.	Ostatní krátkodobá podmíněná pasiva	993		
4.	Ostatní dlouhodobá podmíněná pasiva	994		
5.	Vyrovnávací účet k podrozvahovým účtům	999	1 200 324 433,52	1 498 874 180,14

Příloha

sestavená k 31.12.2021
(v Kč, s přesností na dvě desetinná místa)
okamžik sestavení: 15.02.2022 12:56:35

Název účetní jednotky: statutární město Karviná
Sídlo: Fryštátská 72/1
733 24 Karviná
Právní forma: veřejnoprávní korporace
Předmět činnosti: působnost dle zákona č. 128/2000 Sb.
IČO : 00297534

Kontaktní osoba:

A.5. Informace podle § 18 odst. 3 písm. b) zákona

Příloha

sestavená k 31.12.2021
(v Kč, s přesností na dvě desetinná místa)
okamžik sestavení: 15.02.2022 12:56:35

Název účetní jednotky: statutární město Karviná
Sídlo: Fryštátská 72/1
733 24 Karviná
Právní forma: veřejnoprávní korporace
Předmět činnosti: působnost dle zákona č. 128/2000 Sb.
IČO : 00297534

Kontaktní osoba:

A.6. Informace podle § 19 odst.6 zákona

Nejsou známy žádné skutečnosti, které by nebyly zachyceny v závěrce a přitom mají vliv na finanční situaci účetní jednotky.

Příloha

sestavená k 31.12.2021
(v Kč, s přesností na dvě desetinná místa)
okamžik sestavení: 15.02.2022 12:56:35

Název účetní jednotky: statutární město Karviná
Sídlo: Fryštátská 72/1
733 24 Karviná
Právní forma: veřejnoprávní korporace
Předmět činnosti: působnost dle zákona č. 128/2000 Sb.
IČO : 00297534

Kontaktní osoba:

B.1. Informace podle § 66 odst.6

B.2. Informace podle § 66 odst.8

B.3. Informace podle § 68 odst. 3

STASEKO PLUS s.r.o. 350 tis. Kč
Technické služby Karviná, a.s. 150 tis. Kč
Iniciativa Dokořán,z.s. 52 tis. Kč

Příloha

sestavená k 31.12.2021
(v Kč, s přesností na dvě desetinná místa)
okamžik sestavení: 15.02.2022 12:56:35

Název účetní jednotky: statutární město Karviná
Sídlo: Fryštátská 72/1
733 24 Karviná
Právní forma: veřejnoprávní korporace
Předmět činnosti: působnost dle zákona č. 128/2000 Sb.
IČO : 00297534

Kontaktní osoba:

C. Doplňující informace k položkám rozvahy ""C.I.1. Jmění účetní jednotky"" a ""C.I.3. Transfery na pořízení dlouhod.majetku""

Číslo položky	Název položky	ÚČETNÍ OBDOBÍ	
		BĚŽNÉ	MINULÉ
C.1.	Zvýšení stavu transferů na pořízení dlouhodobého majetku za běžné účetní období	44 790 582,83	8 226 604,00
C.2.	Snížení stavu transferů na pořízení dlouhod.majetku ve věcné a časové souvislosti	28 052 342,47	24 093 819,25

Příloha

sestavená k 31.12.2021
(v Kč, s přesností na dvě desetinná místa)
okamžik sestavení: 15.02.2022 12:56:35

Název účetní jednotky: statutární město Karviná
Sídlo: Fryštátská 72/1
733 24 Karviná
Právní forma: veřejnoprávní korporace
Předmět činnosti: působnost dle zákona č. 128/2000 Sb.
IČO : 00297534

Kontaktní osoba:

D.1. Počet jednotlivých věcí a souborů majetku nebo seznam tohoto majetku

875,00

D.2. Celková výměra lesních pozemků s lesním porostem

D.3. Výše ocenění celkové výměry lesních pozemků s lesním porostem ve výši 57 Kč/m2

D.4. Výměra lesních pozemků s lesním porostem oceněným jiným způsobem

D.5. Výše ocenění lesních pozemků s lesním porostem oceněným jiným způsobem

D.6. Průměrná výše ocenění výměry lesních pozemků s lesním porostem oceněných jiným způsobem

D.7. Komentář k ocenění lesních pozemků jiným způsobem

Příloha

sestavená k 31.12.2021
(v Kč, s přesností na dvě desetinná místa)
okamžik sestavení: 15.02.2022 12:56:35

Název účetní jednotky: statutární město Karviná
Sídlo: Fryštátská 72/1
733 24 Karviná
Právní forma: veřejnoprávní korporace
Předmět činnosti: působnost dle zákona č. 128/2000 Sb.
IČO : 00297534

Kontaktní osoba:

E.1. Doplňující informace k položkám rozvahy

K položce	Doplňující informace	Částka
A.I.	odpisy majetku k položce 2. účet 013 snížení hodnoty - vyřazení majetku 2 285 tis. kč navýšení hodnoty - zařazení majetku SW Vera Radnice 1 610 tis Kč	0,00 Kč
A.II.	k položce 3. účet 021 zvýšení hodnoty - zařazení majetku - bezúplatné nabytí budovy Polikliniky Karviná Mizerov od MSK 139 725 tis. Kč zvýšení hodnoty - zařazení majetku - technické zhodnocení bytového domu čp. 871 13 841 tis. Kč zvýšení hodnoty - zařazení majetku - Sportoviště Leonovova 81 742 tis. Kč snížení hodnoty - vyřazení majetku - demolice Kosmos 21 160 tis. Kč snížení hodnoty - vyřazení majetku - prodej bytových jednotek 4 450 tis. Kč k položce 4. účet 022 zvýšení hodnoty - zařazení majetku - policejní mobilní služebna 3 469 tis. Kč snížení hodnoty - vyřazení majetku 16 605 tis. Kč k položce 6. účet 028 snížení hodnoty - vyřazení majetku 8 307 tis. Kč k položce 8. účet 042 zvýšení hodnoty - realizace stavby Rekonstrukce domů čp. 33-35 33 529 tis. Kč zvýšení hodnoty - realizace akce Sportovní areál ul. Leonovova 53 500 tis. Kč a zároveň snížení hodnoty - zařazení do majetku ve výši 83 507 tis. Kč snížení hodnoty - zařazení do majetku - technické zhodnocení bytového domu čp. 871 12 242 tis. Kč snížení hodnoty - zařazení majetku - střecha MPK 7 453 tis. Kč	0,00 Kč
A.IV.	k položce 3. účet 465 dlouhodobá záloha - fond oprav SVJ platby 1 387 tis. Kč, vyúčtování fondů oprav SVJ 2699 tis. Kč k položce 6. účet 471 poskytnuté transfery včetně záloh na transfery v hodnotě 29 681 tis. Kč z toho významná: zajištění dopravní obslužnosti - městská autobusová doprava 6 151 tis. Kč MFK Karviná a.s. 9 000 tis. Kč Handball Marketing 4 000 tis. Kč HCB Karviná 4 000 tis. Kč MFK, spolek 4 350 tis. Kč zároveň vyúčtování transferů ve výši 32 532 tis. Kč	0,00 Kč
B.II.	k položce 1. účet 311 úhrada - faktura - OKD, a.s. - 40 756 tis. Kč, faktura byla vystavena v roce 2020 k položce 16. účet 344 prominutí pohledávky za porušení rozpočtové kázně ve výši 6 452 tis. Kč	0,00 Kč

Příloha

sestavená k 31.12.2021
(v Kč, s přesností na dvě desetinná místa)
okamžik sestavení: 15.02.2022 12:56:35

Název účetní jednotky: statutární město Karviná
Sídlo: Fryštátská 72/1
733 24 Karviná
Právní forma: veřejnoprávní korporace
Předmět činnosti: působnost dle zákona č. 128/2000 Sb.
IČO : 00297534

Kontaktní osoba:

E.1. Doplňující informace k položkám rozvahy

K položce	Doplňující informace	Částka
	předpis pohledávky za porušení rozpočtové kázně 5 436 tis. Kč k položce 28. účet 373 poskytnuté zálohy na transfery ve výši 78 881 tis. Kč vyúčtování záloh na transfery nebo vratky nevyčerpaných záloh na dotace ve výši 86 154 tis. Kč k položce 30. účet 381 rozpuštění - odúčtování časového rozlišení - náklady příštích období 1 790 tis. Kč zaúčtování časového rozlišení, které bude rozpuštěno v následujícím roce 3 093 tis. Kč k položce 32. účet 388 rozpouštění dohad. položek vytvořených v roce 2020 např. na energie, pojistné plnění a pod. 3 704 tis. Kč, za účtované dohady pro rok 2021 3 933 tis. Kč zaúčtování dohadů u projektů investičních 43 442 tis. Kč, zúčtováno 3 476 tis. Kč zaúčtování dohadů u projektů neinvesičních 19 793 tis. Kč, zúčtováno 21 946 tis. Kč: vyúčtování přijaté dotace z MPSV 13 041 tis. Kč	
C.I.	k položce 1. účet 401 zařazení majetku - bezúplatné nabytí budovy Polikliniky 83 538 tis. Kč předpis příspěvku do fondu investic PO 15 825 tis. Kč předpis nařízeného odvodu z fondu investic do rozpočtu zřizovatele 10 345 tis. Kč bezúplatné předání majetku na Po 2 971 tis. Kč k položce 3. účet 403 rozpouštění dotací do výnosů ve výši 28 404 tis. Kč zaúčtování aktivního dohadu na uznatelné náklady k projektům 45 142 tis. Kč bezúplatné předání majetku na PO 12 975 tis. Kč	0,00 Kč
C.III.	k položce 1.výsledek hospodaření běžného účetního období účetní jednotka vykazuje ztrátu ve výši 45 309 tis. Kč - důvodem je postupné zaúčtování dohadné položky a zaúčtování skutečných nákladů proinvestovaných společností STaRS na výstavbu krytého bazénu z poskytnuté dlouhodobé zálohy na tuto akci za rok 2021 to je částka 139 291 tis. Kč	0,00 Kč
D.I.	k položce 1. účet 441 tvorba rezervy na opravy - obnova vodovodů nebo kanalizací 3 600 tis. Kč	0,00 Kč
D.II.	k položce 8. účet 472 příjem zálohy dotace z MPSV v rámci projektu Strategické dokumenty statutárního města Karviné 3 483 tis. Kč příjem zálohy dotace na projekt Karvinské moře od Moravskoslezského kraje 5 000 tis. Kč	0,00 Kč

Příloha

sestavená k 31.12.2021
(v Kč, s přesností na dvě desetinná místa)
okamžik sestavení: 15.02.2022 12:56:35

Název účetní jednotky: statutární město Karviná
Sídlo: Fryštátská 72/1
733 24 Karviná
Právní forma: veřejnoprávní korporace
Předmět činnosti: působnost dle zákona č. 128/2000 Sb.
IČO : 00297534

Kontaktní osoba:

E.1. Doplňující informace k položkám rozvahy

K položce	Doplňující informace	Částka
	příjem zálohy dotace na projekt Rekonstrukce 3 historických domů na náměstí v Karviné od Moravskoslezského kraje 20 726 tis. Kč	
D.III.	k položce 18. účet 345 poskytnutí transferů ve výši 122 210 tis. Kč vyúčtování poskytnutých transferů ve výši 125 060 tis. Kč k položce 35. účet 383 časové rozlišení faktur došlých v roce 2022 a patřících nákladově do roku 2021 17 293 tis. Kč z důvodu přechodu na nový EIS bylo nutné všechny faktury přijaté po 1.1.2022 již zapisovat do nového EIS a interními doklady zaúčtovat náklady do roku 2021 k položce 37. účet 389 zvýšení hodnoty - zejména zaúčtování dohadu na poskytnuté dotace ve výši poskytnutých záloh 220 029 tis. navýšení se týká zejména zaúčtování dohadného účtu pasivního na skutečné investiční náklady za rok 2021 ve výši 139 291 tis. Kč u zálohy na transfer poskytnuté společnosti STaRS Karviná (krytý bazén) snížení hodnoty - zejména vyúčtování poskytnutých dotací, na které byl v roce 2020 zaúčtován dohad - 91 009 tis. Kč snížení hodnoty - proúčtování daně z příjmů právnických osob za rok 2020 16 644 tis. Kč zvýšení hodnoty - zaúčtování dohadné položky k dani z příjmů právnických osob za rok 2021 15 981 tis. Kč k položce 38. účet 378 nárůst agendy Občanů omezených ve svéprávnosti	0,00 Kč

Příloha

sestavená k 31.12.2021
(v Kč, s přesností na dvě desetinná místa)
okamžik sestavení: 15.02.2022 12:56:35

Název účetní jednotky: statutární město Karviná
Sídlo: Fryštátská 72/1
733 24 Karviná
Právní forma: veřejnoprávní korporace
Předmět činnosti: působnost dle zákona č. 128/2000 Sb.
IČO : 00297534

Kontaktní osoba:

E.2. Doplňující informace k položkám výkazu zisku a ztráty

K položce	Doplňující informace	Částka
A.I.	k položce 8. účet 511 - Opravy a udržování - veřejné osvětlení 13 947 tis. Kč - Opravy a udržování např. chodníky, dopr.značení, cyklostezky, parkovací automaty, parkoviště a pod. 66 252 tis. Kč - Opravy a udržování - budovy mimo veřejnou správu 13 8260 tis. Kč - Opravy a udržování - Bytový fond 6 383 tis. Kč k položce 12. účet 518 - služby auditorů, daň. a účet. poradců, finančních poradců, odhaců, plány rozvoje, průzkumy apod. 10 536 tis. Kč - odvoz odpadu, likvidace odpadu 61 843 tis. Kč k položce 30. účet 553 prodané bytové jednotky 2 329 tis. Kč k položce 34. účet 557 Odpis pohledávek ve výši 17 328 tis. Kč z toho významná: prominutí pohledávky ve výši 6 452 tis. Kč k položce 35. účet 558 pořízený drobný dlouhodobý majetek 15 604 z toho: pořízení v rámci projektů Rekonstrukce učeben 7 467 tis. Kč k položce 36. účet 549 různé varianty pojištění (majetek, pojištění odpovědnosti, a pod.) ostatní neinv. transfery nezisk. organizacím neuplatněný odpočet DPH pojistné události - náhrady placené obyvatelstvu TZ dlouhodobého majetku pod hranici - pojištění např. majetek, cestovní pojištění, pojištění odpovědnosti 6 354 tis. Kč k položce 32. účet 555 Tvorba a čerpání rezervy na opravy a obnovu vodovodů nebo kanalizací 3 600 tis. Kč	0,00 Kč
A.III.	k položce 2. účet 572 - Vlastní PO 168 873 tis. Kč - podnikatelské subjekty 227 367 tis. Kč - navýšení způsobené postupným zaúčtováním dohadů na skutečné náklady z poskytnuté zálohy na dotaci - za rok 2021 je to 139 290 tis. Kč - poskytnutá záloha na rekonstrukci krytého bazénu společnosti STaRS, s.r.o. - kraj 6 749 tis. Kč	0,00 Kč
B.I.	k položce 6. účet 606 - předpis - poplatek ze psů 2 525 tis. Kč - předpis - poplatek komunální odpad 3 411 tis. Kč k položce 10. účet 642 Předpisy pokut, penále, sankce a pod. Nejvýznamnější: - Přestupky v dopravě 6 098 tis. Kč	0,00 Kč

Příloha

sestavená k 31.12.2021
(v Kč, s přesností na dvě desetinná místa)
okamžik sestavení: 15.02.2022 12:56:35

Název účetní jednotky: statutární město Karviná
Sídlo: Fryštátská 72/1
733 24 Karviná
Právní forma: veřejnoprávní korporace
Předmět činnosti: působnost dle zákona č. 128/2000 Sb.
IČO : 00297534

Kontaktní osoba:

E.2. Doplňující informace k položkám výkazu zisku a ztráty

K položce	Doplňující informace	Částka
	- Přestupky ve SŘ 2 113 tis. Kč k položce 14. účet 646 předpis prodeje bytových jednotek 3 212 tis. Kč k položce 17. účet 649 přijaté pojistné náhrady vyúčtování služeb z minulých let Příspěvek OKD 35 000 tis. Kč Užívání pozemků 2 043 tis. kč Recyklace odpadu EKO-KOM 6 719 tis. Kč vrácení dotace 5 040 tis. Kč	
B.IV.	k položce 2. účet 672 rozpouštění investičních transferů do výnosů 28 404 tis. Kč Předpis příspěvku na výkon státní správy z MF ČR na rok 2021 53 819 tis. Kč Vyúčtování dotace z MPSV na činnosti vykonávané v oblasti SPOD 13 060 tis. Kč	0,00 Kč
B.V.	k položce 6. účet 688 - úhrady z dobývání prost. a z vydob. nerost. 12 965 tis. Kč - daň z hazardních her 35 849 tis. Kč	0,00 Kč

Příloha

sestavená k 31.12.2021
(v Kč, s přesností na dvě desetinná místa)
okamžik sestavení: 15.02.2022 12:56:35

Název účetní jednotky: statutární město Karviná
Sídlo: Fryštátská 72/1
733 24 Karviná
Právní forma: veřejnoprávní korporace
Předmět činnosti: působnost dle zákona č. 128/2000 Sb.
IČO : 00297534

Kontaktní osoba:

E.3. Doplňující informace k položkám přehledu o peněžních tocích

K položce	Doplňující informace	Částka
P.	údaj z výkazu Rozvaha B.III minulé období - jedná se o hodnotu krátkodobého finančního majetku	0,00 Kč
A.I.3.	Každoroční navýšení rezervy na obnovu vodovodů a kanalizací o 3 600 tis. Kč a zároveň při opravách je tato rezerva čerpána	0,00 Kč
A.I.4.	Rozdíl mezi výnosy z prodeje dlouhodobého majetku a pozemků a majetku přeceněného reálnou hodnotou a prodaným dlouhodobým jejetkem, prodanými pozemky a náklady z přeceněného majetku reálnou hodnotou	0,00 Kč
A.I.5.	Dividendy Depos Horní Suchá	0,00 Kč
B.II.3.	Výnosy z prodeje dlouhodobého majetku a pozemků	0,00 Kč

Příloha

sestavená k 31.12.2021
(v Kč, s přesností na dvě desetinná místa)
okamžik sestavení: 15.02.2022 12:56:35

Název účetní jednotky: statutární město Karviná
Sídlo: Fryštátská 72/1
733 24 Karviná
Právní forma: veřejnoprávní korporace
Předmět činnosti: působnost dle zákona č. 128/2000 Sb.
IČO : 00297534

Kontaktní osoba:

E.4. Doplňující informace k položkám přehledu o změnách vlastního kapitálu

K položce	Doplňující informace	Částka
A.I.2.	Bezúplatné převody majetku na PO 2 971 tis. Kč	0,00 Kč
A.I.3.	Bezúplatné nabytí z Moravskoslezského kraje - budova Polikliniky 83 641 tis. Kč	0,00 Kč
A.I.3.	Předpisy nařízeného odvodu z fondu investic do rozpočtu zřizovatel ve výši 10 345 tis. Kč předpisy příspěvků do fondu investic pro zřízené PO ve výši 15 825 tis. Kč	0,00 Kč
A.I.6.	Zařazení vícenalezů (např. pískoviště, server) ve výši 1 870 tis. Kč	0,00 Kč
A.III.3.	Zaúčtování investičních transferů v návaznosti na zařazení majetku pořízeného z dotačních titulů ve výši 44 791 tis. Kč	0,00 Kč
A.III.5.	Rozpouštění dotací do výnosů v čaové posloupnosti v roce 2021 ve výši 28 052 tis. Kč	0,00 Kč
A.VI.1.	Zaúčtování přecenění reálnou hodnotou majetkové účasti u společností k 31.12. 2021: STaRS, s.r.o. 5 527 tis. Kč Technické služby Karviná, a.s. 1 448 tis. Kč	0,00 Kč
A.VI.2.	Přecenění majetku určeného k prodeji a jeho vyřazení 928 tis. Kč	0,00 Kč

Příloha

sestavená k 31.12.2021
(v Kč, s přesností na dvě desetinná místa)
okamžik sestavení: 15.02.2022 12:56:35

Název účetní jednotky: statutární město Karviná
Sídlo: Fryštátská 72/1
733 24 Karviná
Právní forma: veřejnoprávní korporace
Předmět činnosti: působnost dle zákona č. 128/2000 Sb.
IČO : 00297534

Kontaktní osoba:

Ostatní fondy

F. Doplňující informace k fondům účetní jednotky

Položka		BĚŽNÉ ÚČETNÍ OBDOBÍ
Číslo	Název	
G.I.	Počáteční stav fondu k 1.1.	681 226,37
G.II.	Tvorba fondu	13 876 169,55
1.	Přebytky hospodaření z minulých let	
2.	Příjmy běžného roku, které nejsou určeny k využití v běžném roce	
3.	Převody prostředků z rozpočtu během roku do účelových peněžních fondů	13 872 467,88
4.	Ostatní tvorba fondu	3 701,67
G.III.	Čerpání fondu	13 840 110,78
G.IV.	Konečný stav fondu	717 285,14

Příloha

sestavená k 31.12.2021
(v Kč, s přesností na dvě desetinná místa)
okamžik sestavení: 15.02.2022 12:56:35

Název účetní jednotky: statutární město Karviná
Sídlo: Fryštátská 72/1
733 24 Karviná
Právní forma: veřejnoprávní korporace
Předmět činnosti: působnost dle zákona č. 128/2000 Sb.
IČO : 00297534

Kontaktní osoba:

Stavby

G. Doplňující informace k položce ""A.II.3. Stavby"" výkazu rozvahy

Číslo položky	Název položky	ÚČETNÍ OBDOBÍ			
		BĚŽNÉ			MINULÉ
		BRUTTO	KOREKCE	NETTO	
G.	Stavby	4 891 720 216,22	1 101 945 030,89	3 789 775 185,33	3 670 900 641,64
G.1.	Bytové domy a bytové jednotky	318 314 017,90	92 824 261,00	225 489 756,90	208 518 882,72
G.2.	Budovy pro služby obyvatelstvu	975 616 768,33	236 738 371,80	738 878 396,53	674 998 504,05
G.3.	Jiné nebytové domy a nebytové jednotky	60 423 411,25	24 817 091,00	35 606 320,25	38 942 154,72
G.4.	Komunikace a veřejné osvětlení	1 291 390 744,17	277 747 553,80	1 013 643 190,37	1 007 708 680,23
G.5.	Jiné inženýrské sítě	1 487 427 300,71	204 124 892,14	1 283 302 408,57	1 296 243 373,53
G.6.	Ostatní stavby	758 547 973,86	265 692 861,15	492 855 112,71	444 489 046,39

Příloha

sestavená k 31.12.2021
(v Kč, s přesností na dvě desetinná místa)
okamžik sestavení: 15.02.2022 12:56:35

Název účetní jednotky: statutární město Karviná
Sídlo: Fryštátská 72/1
733 24 Karviná
Právní forma: veřejnoprávní korporace
Předmět činnosti: působnost dle zákona č. 128/2000 Sb.
IČO : 00297534

Kontaktní osoba:

Pozemky

H. Doplňující informace k položce ""A.II.1. Pozemky"" výkazu rozvahy

Číslo položky	Název položky	ÚČETNÍ OBDOBÍ			
		BĚŽNÉ			MINULÉ
		BRUTTO	KOREKCE	NETTO	
H.	Pozemky	292 503 423,61		292 503 423,61	291 670 334,57
H.1.	Stavební pozemky				
H.2.	Lesní pozemky	1 535 018,83		1 535 018,83	1 535 018,83
H.3.	Zahrady, pastviny, louky, rybníky	98 521 984,09		98 521 984,09	98 495 263,29
H.4.	Zastavěná plocha	57 733 373,14		57 733 373,14	59 055 000,95
H.5.	Ostatní pozemky	134 713 047,55		134 713 047,55	132 585 051,50

Příloha

sestavená k 31.12.2021
(v Kč, s přesností na dvě desetinná místa)
okamžik sestavení: 15.02.2022 12:56:35

Název účetní jednotky: statutární město Karviná
Sídlo: Fryštátská 72/1
733 24 Karviná
Právní forma: veřejnoprávní korporace
Předmět činnosti: působnost dle zákona č. 128/2000 Sb.
IČO : 00297534

Kontaktní osoba:

I. Doplňující informace k položce ""A.II.4. Náklady z přecenění reálnou hodnotou"" výkazu zisku a ztráty

Číslo položky	Název položky	ÚČETNÍ OBDOBÍ	
		BĚŽNÉ	MINULÉ
I.	Náklady z přecenění reálnou hodnotou		
I.1.	Náklady z přecenění reálnou hodnotou majetku určeného k prodeji podle § 64		
I.2.	Ostatní náklady z přecenění reálnou hodnotou		

Příloha

sestavená k 31.12.2021
(v Kč, s přesností na dvě desetinná místa)
okamžik sestavení: 15.02.2022 12:56:35

Název účetní jednotky: statutární město Karviná
Sídlo: Fryštátská 72/1
733 24 Karviná
Právní forma: veřejnoprávní korporace
Předmět činnosti: působnost dle zákona č. 128/2000 Sb.
IČO : 00297534

Kontaktní osoba:

J. Doplňující informace k položce ""B.II.4. Výnosy z přecenění reálnou hodnotou"" výkazu zisku a ztráty

Číslo položky	Název položky	ÚČETNÍ OBDOBÍ	
		BĚŽNÉ	MINULÉ
J.	Výnosy z přecenění reálnou hodnotou	167 350,00	574 767,00
J.1.	Výnosy z přecenění reálnou hodnotou majetku určeného k prodeji podle § 64	167 350,00	574 767,00
J.2.	Ostatní výnosy z přecenění reálnou hodnotou		

Podpisový záznam: ***Ing. Jan Wolf***
primátor

VÝKAZ PRO HODNOCENÍ PLNĚNÍ ROZPOČTU
ÚZEMNÍCH SAMOSPRÁVNÝCH CELKŮ, DOBROVOLNÝCH SVAZKŮ OBCÍ A REGIONÁLNÍCH RAD

sestavený k 31.12.2021
(v Kč na dvě desetinná místa)

ROK	MĚSÍC	IČO
2021	13	00297534

Název a sídlo účetní jednotky: statutární město Karviná
Fryštátská 72/1
733 24 Karviná

I.Rozpočtové příjmy

Paragraf	Položka		Schválený rozpočet	Rozpočet po změnách	Výsledek od počátku roku	%RS	%RpZ
a	b		1	2	3		
0000	1111	Daň z příjmů FO placená plátci	183 000 000,00	183 000 000,00	140 446 669,29	76,7	76,7
0000	1112	Daň z příjmů FO placená poplat	2 000 000,00	2 000 000,00	8 746 943,08	437,3	437,3
0000	1113	Daň z příjmů FO vybír. srážkou	15 000 000,00	15 000 000,00	22 690 365,35	151,3	151,3
0000	1121	Daň z příjmů právnických osob	130 000 000,00	130 000 000,00	191 410 998,54	147,2	147,2
0000	1122	Daň z příjmů práv.osob za obce		14 696 350,00	14 696 350,00		100,0
0000	1211	Daň z přidané hodnoty	343 000 000,00	343 000 000,00	428 377 959,87	124,9	124,9
0000	1334	Odvody za odnětí půdy-z.p.f.	50 000,00	50 000,00	250 550,60	501,1	501,1
0000	1335	Popl.-odnětí poz.-funkce lesa	2 000,00	2 000,00	2 270,52	113,5	113,5
0000	1340	Popl.za prov.sys.likv.kom.odp.	300 000,00	300 000,00	1 701 574,66	567,2	567,2
0000	1341	Poplatek ze psů	2 200 000,00	2 200 000,00	2 212 889,82	100,6	100,6
0000	1342	Popl.za lázeň.nebo rekr.pobyt	700 000,00	700 000,00	203 304,00	29,0	29,0
0000	1343	Popl.užívání veřej.prostranst.	800 000,00	800 000,00	1 683 223,00	210,4	210,4
0000	1353	Příjmy za zkoušky-řidič.opráv.	850 000,00	850 000,00	1 059 950,00	124,7	124,7
0000	1356	Příjmy úhrad za dob.nerost.,po	10 000 000,00	10 000 000,00	12 964 594,06	129,6	129,6
0000	1359	Ostatní odvody z vyb.čin.-j.n.			-17 000,00		
0000	1361	Správní poplatky	6 186 000,00	6 186 000,00	7 796 593,41	126,0	126,0
0000	1381	Daň z haz.her výj.d.d.tech.her	2 700 000,00	2 700 000,00	6 318 278,74	234,0	234,0
0000	1382	Zruš.odvod z loterií kromě VHP			344,30		
0000	1383	Zrušený odvod z VHP			298 492,56		
0000	1385	Dílčí daň z technických her	27 300 000,00	27 300 000,00	29 531 070,12	108,2	108,2
0000	1511	Daň z nemovitých věcí	60 000 000,00	60 000 000,00	60 031 227,83	100,1	100,1
0000	1704	Příslušenství			275 614,72		

I.Rozpočtové příjmy

Paragraf	Položka		Schválený rozpočet	Rozpočet po změnách	Výsledek od počátku roku	%RS	%RpZ
a	b		1	2	3		
0000	2412	Splátky půj.pr.-práv.os.-nefin		2 000 000,00	2 000 000,00		100,0
0000	2460	Splátky půj.pr.od obyvatelstva			1 400 000,00		
0000	4111	Neinv.přijaté transf.z VPS SR		13 843 086,55	13 843 086,55		100,0
0000	4112	Neinv.přij.tran.ze SR-s.d.vzt.	53 818 800,00	53 818 800,00	53 818 800,00	100,0	100,0
0000	4113	Neinv.přijaté transfery ze SF		372 600,00	372 600,00		100,0
0000	4116	Ost.neinv.přij.transfery ze SR		45 276 291,35	45 276 291,35		100,0
0000	4121	Neinv.přijaté transf.od obcí	100 000,00	105 015,00	105 015,00	105,0	100,0
0000	4122	Neinv.přijaté transf.od krajů		19 172 121,97	19 172 121,97		100,0
0000	4152	Neinv.přij.tran.-mezinár.inst		646 582,58	646 582,58		100,0
0000	4216	Ost.invest.přij.transf.ze SR		1 727 981,41	1 727 981,41		100,0
0000	4222	Invest.přijaté transf.od krajů		24 725 657,55	24 725 657,55		100,0
0000	4232	Inv.př.transf.od mezinár.inst.		24 969,23	24 969,23		100,0
1014	2111	Příj.z poskyt.služeb a výrobků			14 330,00		
1014	2321	Přijaté neinvestiční dary			25 250,00		
1014		Ozdrav.hosp.zvířat,pol.a sp.pl			39 580,00		
2123	2111	Příj.z poskyt.služeb a výrobků			763,06		
2123		Podpora rozvoje průmysl.zón			763,06		
2141	2132	Příj.z pronáj.ost.nemovit.věcí	30 000,00	30 000,00	12 613,00	42,0	42,0
2141		Vnitřní obchod	30 000,00	30 000,00	12 613,00	42,0	42,0
2143	2111	Příj.z poskyt.služeb a výrobků			36 300,00		
2143	2112	Příj.z prodeje zboží	62 000,00	62 000,00	74 652,95	120,4	120,4
2143	2322	Přijaté pojistné náhrady			3 840,00		
2143	2324	Přij.nekapit.příspěvky,náhrady			4 500,00		
2143		Cestovní ruch	62 000,00	62 000,00	119 292,95	192,4	192,4
2169	2212	Sankč.pl.přij. od jiných subj.	110 000,00	110 000,00	45 325,69	41,2	41,2
2169	2324	Přij.nekapit.příspěvky,náhrady	25 000,00	25 000,00	35 647,73	142,6	142,6
2169		Ost.spr.v pr.,stav.,obch.,služ	135 000,00	135 000,00	80 973,42	60,0	60,0
2212	2111	Příj.z poskyt.služeb a výrobků	41 000,00	41 000,00	46 115,00	112,5	112,5
2212	2322	Přijaté pojistné náhrady		2 141,00	2 141,00		100,0
2212		Silnice	41 000,00	43 141,00	48 256,00	117,7	111,9
2219	2111	Příj.z poskyt.služeb a výrobků	900 000,00	900 000,00	1 202 559,76	133,6	133,6
2219	2322	Přijaté pojistné náhrady		5 081,00	5 081,00		100,0
2219		Ost.záležit.pozem.komunikací	900 000,00	905 081,00	1 207 640,76	134,2	133,4
2229	2324	Příj.nekapit.příspěvky,náhrady			48 187,00		
2229		Ost.záléž.v silniční dopravě			48 187,00		

I.Rozpočtové příjmy

Paragraf	Položka		Schválený rozpočet	Rozpočet po změnách	Výsledek od počátku roku	%RS	%RpZ
a	b		1	2	3		
2299	2212	Sankč.pl.přij. od jiných subj.	2 038 000,00	2 038 000,00	2 174 761,16	106,7	106,7
2299	2324	Přij.nekapit.příspěvky,náhrady	105 000,00	105 000,00	180 057,94	171,5	171,5
2299		Ost. záležitosti v dopravě	2 143 000,00	2 143 000,00	2 354 819,10	109,9	109,9
2321	2132	Příj.z pronáj.ost.nemovit.věcí	5 050 000,00	5 050 000,00	5 215 414,55	103,3	103,3
2321	2324	Přij.nekapit.příspěvky,náhrady		30 250,00	30 250,00		100,0
2321		Odvád.a čist.odp.vod,nak.s kal	5 050 000,00	5 080 250,00	5 245 664,55	103,9	103,3
2510	2111	Příj.z poskyt.služeb a výrobků	15 000,00	15 000,00	3 555,00	23,7	23,7
2510	2132	Příj.z pronáj.ost.nemovit.věcí	80 000,00	80 000,00	60 250,00	75,3	75,3
2510	2322	Přijaté pojistné náhrady		3 991,00	3 991,00		100,0
2510	2324	Přij.nekapit.příspěvky,náhrady			1 172,02		
2510		Podpora podnikání	95 000,00	98 991,00	68 968,02	72,6	69,7
3113	2122	Odvody PO		2 245 000,00	2 245 000,00		100,0
3113	2229	Ost.přijaté vratky transferů			313 573,95		
3113	2329	Ostatní nedaňové příjmy j.n.		945 007,13	945 007,13		100,0
3113		Základní školy		3 190 007,13	3 503 581,08		109,8
3119	2122	Odvody PO		7 100 000,00			
3119	2212	Sankč.pl.přij. od jiných subj.			2 000,00		
3119		Ost.záležitosti zákl.vzděláván		7 100 000,00	2 000,00		0,0
3211	2229	Ost.přijaté vratky transferů			114,64		
3211		Vysoké školy			114,64		
3233	2229	Ost.přijaté vratky transferů			8 606,00		
3233	2321	Přijaté neinvestiční dary		100 000,00	100 000,00		100,0
3233		Střediska volného času		100 000,00	108 606,00		108,6
3299	2229	Ost.přijaté vratky transferů		17 021,00	17 021,00		100,0
3299		Ost.záležitosti vzdělávání		17 021,00	17 021,00		100,0
3314	2229	Ost.přijaté vratky transferů			61 296,42		
3314		Činnosti knihovnické			61 296,42		
3319	2111	Příj.z poskyt.služeb a výrobků			1 900,00		
3319	2122	Odvody PO			7 100 000,00		
3319	2229	Ost.přijaté vratky transferů		220 723,00	745 533,95		337,8
3319		Ost. záležitosti kultury		220 723,00	7 847 433,95		*****
3321	2111	Příj.z poskyt.služeb a výrobků	492 000,00	492 000,00	431 133,00	87,6	87,6
3321	2112	Příj.z prodeje zboží	9 000,00	9 000,00	6 151,00	68,3	68,3
3321	2132	Příj.z pronáj.ost.nemovit.věcí	200 000,00	200 000,00	10 000,00	5,0	5,0
3321	2322	Přijaté pojistné náhrady		5 050,00	5 050,00		100,0

I.Rozpočtové příjmy

Paragraf	Položka		Schválený rozpočet	Rozpočet po změnách	Výsledek od počátku roku	%RS	%RpZ
a	b		1	2	3		
3321	2324	Přij.nekapit.příspěvky,náhrady		64 318,37	64 318,37		100,0
3321		Činnos.památk.ústavů,hradů,zám	701 000,00	770 368,37	516 652,37	73,7	67,1
3322	2324	Přij.nekapit.příspěvky,náhrady			9 874,00		
3322		Zachování a obnova kult.památ.			9 874,00		
3349	2111	Příj.z poskyt.služeb a výrobků	100 000,00	100 000,00	257 427,50	257,4	257,4
3349		Ost.záležitosti sdělov.prostř.	100 000,00	100 000,00	257 427,50	257,4	257,4
3412	2111	Příj.z poskyt.služeb a výrobků	1 950 000,00	1 950 000,00	1 217 298,39	62,4	62,4
3412	2132	Příj.z pronáj.ost.nemovit.věcí	512 000,00	512 000,00	656 293,00	128,2	128,2
3412	2322	Přijaté pojistné náhrady		150 207,00	150 207,00		100,0
3412	2324	Přij.nekapit.příspěvky,náhrady			3 809,79		
3412		Sport.zařízení ve vlast. obce	2 462 000,00	2 612 207,00	2 027 608,18	82,4	77,6
3419	2212	Sankč.pl.přij. od jiných subj.		188 000,00	188 000,00		100,0
3419	2229	Ost.přijaté vratky transferů		406 302,00	406 302,00		100,0
3419		Ostatní sportovní činnost		594 302,00	594 302,00		100,0
3421	2111	Příj.z poskyt.služeb a výrobků	36 000,00	36 000,00	40 794,90	113,3	113,3
3421	2132	Příj.z pronáj.ost.nemovit.věcí	92 000,00	92 000,00	79 541,81	86,5	86,5
3421	3121	Přijaté dary na pořízení DM		200 000,00	200 000,00		100,0
3421		Využ. vol.času dětí a mládeže	128 000,00	328 000,00	320 336,71	250,3	97,7
3429	2111	Příj.z poskyt.služeb a výrobků	20 000,00	20 000,00	13 098,48	65,5	65,5
3429	2132	Příj.z pronáj.ost.nemovit.věcí	5 000,00	5 000,00	42 150,00	843,0	843,0
3429	2133	Příjmy z pronájmu mov.věcí	31 000,00	31 000,00	31 035,84	100,1	100,1
3429	2322	Přijaté pojistné náhrady		8 116,00	8 116,00		100,0
3429	2324	Přij.nekapit.příspěvky,náhrady			20 781,18		
3429		Ost.zájmová činnost a rekreace	56 000,00	64 116,00	115 181,50	205,7	179,6
3511	2111	Příj.z poskyt.služeb a výrobků		1 970 000,00	2 058 605,29		104,5
3511	2132	Příj.z pronáj.ost.nemovit.věcí	4 000 000,00	3 000 000,00	3 075 839,26	76,9	102,5
3511	2322	Přijaté pojistné náhrady		6 118,00	6 618,00		108,2
3511		Všeobecná ambulantní péče	4 000 000,00	4 976 118,00	5 141 062,55	128,5	103,3
3526	2229	Ost.přijaté vratky transferů		100 000,00	100 000,00		100,0
3526		Lázeň.léčebny,ozdravov.,sanat.		100 000,00	100 000,00		100,0
3541	2212	Sankč.pl.přij. od jiných subj.			1 500,00		
3541		Prevence před drogami apod.			1 500,00		
3599	2324	Přij.nekapit.příspěvky,náhrady		50 000,00	225 000,00		450,0
3599		Ostatní činnost ve zdrav.		50 000,00	225 000,00		450,0
3612	2111	Příj.z poskyt.služeb a výrobků	16 000 000,00	16 000 000,00	16 204 646,40	101,3	101,3

I.Rozpočtové příjmy

Paragraf	Položka		Schválený rozpočet	Rozpočet po změnách	Výsledek od počátku roku	%RS	%RpZ
a	b		1	2	3		
3612	2131	Příjmy z pronájmu pozemků			336,00		
3612	2132	Příj.z pronáj.ost.nemovit.věcí	16 200 000,00	16 200 000,00	16 374 628,23	101,1	101,1
3612	2322	Přijaté pojistné náhrady		78 355,00	78 355,00		100,0
3612	2324	Přij.nekapit.příspěvky,náhrady	1 200 000,00	1 200 000,00	1 413 818,20	117,8	117,8
3612	3112	Příjmy z prod.ost.nemovit.věcí			3 212 200,00		
3612	3119	Ostatní příjmy z prodeje DM	740 000,00	740 000,00	744 840,00	100,7	100,7
3612		Bytové hospodářství	34 140 000,00	34 218 355,00	38 028 823,83	111,4	111,1
3613	2111	Příj.z poskyt.služeb a výrobků	2 173 000,00	2 173 000,00	2 384 335,20	109,7	109,7
3613	2131	Příjmy z pronájmu pozemků			1,00		
3613	2132	Příj.z pronáj.ost.nemovit.věcí	1 002 000,00	1 002 000,00	999 188,66	99,7	99,7
3613	2322	Přijaté pojistné náhrady		13 851,00	13 851,00		100,0
3613	2324	Přij.nekapit.příspěvky,náhrady		409 520,65	415 876,58		101,6
3613		Nebytové hospodářství	3 175 000,00	3 598 371,65	3 813 252,44	120,1	106,0
3631	2139	Ostatní příjmy z pronáj.majet.	545 000,00	545 000,00	545 105,00	100,0	100,0
3631	2324	Přij.nekapit.příspěvky,náhrady		400 000,00	707 181,75		176,8
3631		Veřejné osvětlení	545 000,00	945 000,00	1 252 286,75	229,8	132,5
3632	2111	Příj.z poskyt.služeb a výrobků	1 569 000,00	1 569 000,00	3 483 426,01	222,0	222,0
3632	2112	Příj.z prodeje zboží	50 000,00	50 000,00	137 940,00	275,9	275,9
3632	2132	Příj.z pronáj.ost.nemovit.věcí	792 000,00	792 000,00	868 196,04	109,6	109,6
3632	2324	Přij.nekapit.příspěvky,náhrady		317 728,00	512 906,36		161,4
3632		Pohřebnictví	2 411 000,00	2 728 728,00	5 002 468,41	207,5	183,3
3635	2324	Přij.nekapit.příspěvky,náhrady		78 650,00	78 650,00		100,0
3635		Územní plánování		78 650,00	78 650,00		100,0
3639	2324	Přij.nekapit.příspěvky,náhrady			9 150,00		
3639		Komun.služby a úz.rozvoj j.n.			9 150,00		
3699	2119	Ostatní příjmy z vlastní čin.	1 500 000,00	1 500 000,00	1 449 832,74	96,7	96,7
3699	2131	Příjmy z pronájmu pozemků	1 782 000,00	1 782 000,00	1 895 764,38	106,4	106,4
3699	2324	Přij.nekapit.příspěvky,náhrady	1 200 000,00	1 200 000,00	2 456 841,26	204,7	204,7
3699	3111	Příjmy z prodeje pozemků			154 165,00		
3699		Ost.zál.bydl.,kom.sl.,úz.roz.	4 482 000,00	4 482 000,00	5 956 603,38	132,9	132,9
3721	2322	Přijaté pojistné náhrady			4 435,00		
3721		Sběr a svoz nebezpeč.odpadů			4 435,00		
3722	2322	Přijaté pojistné náhrady			30 006,00		
3722		Sběr a svoz komunálních odpadů			30 006,00		
3725	2111	Příj.z poskyt.služeb a výrobků			84 621,35		

I.Rozpočtové příjmy

Paragraf	Položka		Schválený rozpočet	Rozpočet po změnách	Výsledek od počátku roku	%RS	%RpZ
a	b		1	2	3		
3725	2324	Přij.nekapit.příspěvky,náhrady	2 100 000,00	2 100 000,00	6 579 510,36	313,3	313,3
3725		Využív.a zneškod.komun.odpadů	2 100 000,00	2 100 000,00	6 664 131,71	317,3	317,3
3745	2324	Přij.nekapit.příspěvky,náhrady			3 600,00		
3745		Péče o vzhled obcí a veř.zeleň			3 600,00		
3762	2212	Sankč.pl.přij. od jiných subj.	25 000,00	25 000,00	160 000,00	640,0	640,0
3762		Čin.OOSS v ochr.život.prostř.	25 000,00	25 000,00	160 000,00	640,0	640,0
3769	2212	Sankč.pl.přij. od jiných subj.	20 000,00	20 000,00	67 800,00	339,0	339,0
3769	2324	Přij.nekapit.příspěvky,náhrady	5 000,00	5 000,00	3 000,00	60,0	60,0
3769		Ost.spr.v ochr.život.prostředí	25 000,00	25 000,00	70 800,00	283,2	283,2
3900	2133	Příjmy z pronájmu mov.věcí	40 000,00	40 000,00			
3900	2229	Ost.přijaté vratky transferů			47 944,30		
3900		Ost.činn.souv.se služ.pro obyv	40 000,00	40 000,00	47 944,30	119,9	119,9
4179	2229	Ost.přijaté vratky transferů			-1 000,00		
4179		Ostatní dávky sociální pomoci			-1 000,00		
4184	2229	Ost.přijaté vratky transferů			12 293,00		
4184		Přís.na zakou.opr.mot.voz			12 293,00		
4345	2122	Odvody PO		1 000 000,00	1 000 000,00		100,0
4345		Centra soc.rehabilitač.služeb		1 000 000,00	1 000 000,00		100,0
4349	2229	Ost.přijaté vratky transferů		53 239,30	53 239,30		100,0
4349		Ost.soc.p.,pomoc ost.sk.obyv.		53 239,30	53 239,30		100,0
4357	2229	Ost.přijaté vratky transferů		16 963,00	16 963,00		100,0
4357		Domovy pro os.se ZP a zvl.rež.		16 963,00	16 963,00		100,0
4399	2329	Ostatní nedaňové příjmy j.n.	2 000,00	2 000,00	3 934,00	196,7	196,7
4399		Ost.zál.soc.věcí a pol.zaměst.	2 000,00	2 000,00	3 934,00	196,7	196,7
5212	2324	Přij.nekapit.příspěvky,náhrady			2 795,42		
5212		Ochrana obyvatelstva			2 795,42		
5213	2112	Příj.z prodeje zboží			2 395,72		
5213		Krizová opatření			2 395,72		
5311	2111	Příj.z poskyt.služeb a výrobků			4 500,00		
5311	2141	Příjmy z úroků (část)			86,77		
5311	2212	Sankč.pl.přij. od jiných subj.	560 000,00	560 000,00	645 900,74	115,3	115,3
5311	2310	Př.z prod.krát.a drob.dlouh.m.			66 800,00		
5311	2324	Přij.nekapit.příspěvky,náhrady		95 504,07	130 419,07		136,6
5311		Bezpečnost a veř.pořádek	560 000,00	655 504,07	847 706,58	151,4	129,3
5391	2322	Přijaté pojistné náhrady			10 149,00		

I.Rozpočtové příjmy

Paragraf	Položka		Schválený rozpočet	Rozpočet po změnách	Výsledek od počátku roku	%RS	%RpZ
a	b		1	2	3		
5391		Mez.spolupráce-bezp.,veř.poř.			10 149,00		
5512	2324	Přij.nekapit.příspěvky,náhrady		11 689,00	15 365,00		131,4
5512		PO - dobrovolná část		11 689,00	15 365,00		131,4
6171	2111	Příj.z poskyt.služeb a výrobků	111 500,00	111 500,00	45 590,48	40,9	40,9
6171	2132	Příj.z pronáj.ost.nemovit.věcí	627 000,00	627 000,00	475 645,92	75,9	75,9
6171	2141	Příjmy z úroků (část)			3 614,90		
6171	2212	Sankč.pl.přij. od jiných subj.	590 000,00	590 000,00	689 717,21	116,9	116,9
6171	2310	Př.z prod.krát.a drob.dlouh.m.			2 669,58		
6171	2322	Přijaté pojistné náhrady		27 623,00	223 528,00		809,2
6171	2324	Přij.nekapit.příspěvky,náhrady	66 000,00	207 836,63	395 564,74	599,3	190,3
6171	2329	Ostatní nedaňové příjmy j.n.			3 808,75		
6171	3113	Příjmy z prodeje ost. HDM			216 200,00		
6171		Činnost místní správy	1 394 500,00	1 563 959,63	2 056 339,58	147,5	131,5
6310	2141	Příjmy z úroků (část)			4 296 513,94		
6310	2142	Př.z podílů na zisku a divid.			11 900,00		
6310	2329	Ostatní nedaňové příjmy j.n.			14,15		
6310		Obec.příj.a výd.z fin.operací			4 308 428,09		
6320	2324	Přij.nekapit.příspěvky,náhrady			4 745,00		
6320		Pojištění funkčně nespecifik.			4 745,00		
6330	4134	Převody z rozpočtových účtů	13 007 000,00	13 872 467,88	6 096 932 972,51	*****	*****
6330		Přev.vl.fondům v rozp.úz.úrov.	13 007 000,00	13 872 467,88	6 096 932 972,51	*****	*****
6399	2324	Přij.nekapit.příspěvky,náhrady		40 755 604,91	83 105 604,91		203,9
6399	2329	Ostatní nedaňové příjmy j.n.			59 690,00		
6399		Ostatní finanční operace		40 755 604,91	83 165 294,91		204,1
6402	2222	Ost.příj.z FV před.let od JVR			363 611,46		
6402		Finanční vypořádání minul.let			363 611,46		
6409	2229	Ost.přijaté vratky transferů		1 688 935,40	1 688 935,40		100,0
6409	2328	Neidentifikované příjmy	60 000,00	60 000,00	31 261,00	52,1	52,1
6409	2329	Ostatní nedaňové příjmy j.n.			201 260,45		
6409		Ostatní činnosti j.n.	60 000,00	1 748 935,40	1 921 456,85	*****	109,9
P ř í j m y c e l k e m			915 876 300,00	1 097 139 248,98	7 375 709 967,11	805,3	672,3

II.Rozpočtové výdaje

Paragraf	Položka		Schválený rozpočet	Rozpočet po změnách	Výsledek od počátku roku	%RS	%RpZ
a	b		1	2	3		
1014	5139	Nákup materiálu j.n.		40 000,00	39 990,00		100,0
1014	5151	Studená voda	30 000,00	16 117,37	16 117,37	53,7	100,0
1014	5153	Plyn		82 330,37	82 330,37		100,0
1014	5154	Elektrická energie	60 000,00	45 118,47	45 118,47	75,2	100,0
1014	5155	Pevná paliva	25 000,00				
1014	5169	Nákup ostatních služeb	1 685 000,00	2 070 026,54	2 016 461,68	119,7	97,4
1014	5492	Dary obyvatelstvu		66 407,25	66 407,25		100,0
1014		Ozdrav.hosp.zvířat,pol.a sp.pl	1 800 000,00	2 320 000,00	2 266 425,14	125,9	97,7
2123	5151	Studená voda	110 000,00	110 000,00			
2123	5169	Nákup ostatních služeb	580 000,00	580 000,00	567 310,82	97,8	97,8
2123	5171	Opravy a udržování	500 000,00	300 000,00			
2123	6130	Pozemky	40 000 000,00	85 000 000,00			
2123		Podpora rozvoje průmysl.zón	41 190 000,00	85 990 000,00	567 310,82	1,4	0,7
2141	5041	Odměny za užití dušev.vlastn.	25 000,00	25 000,00			
2141	5139	Nákup materiálu j.n.	15 000,00	15 000,00	11 801,98	78,7	78,7
2141	5151	Studená voda	15 000,00	15 000,00	12 247,48	81,6	81,6
2141	5164	Nájemné	30 000,00	30 000,00			
2141	5169	Nákup ostatních služeb	280 000,00	244 140,00	65 638,32	23,4	26,9
2141	5171	Opravy a udržování	45 000,00	5 000,00	5 000,00	11,1	100,0
2141		Vnitřní obchod	410 000,00	334 140,00	94 687,78	23,1	28,3
2143	5138	Nákup zboží	120 000,00	90 499,00	89 739,00	74,8	99,2
2143	5169	Nákup ostatních služeb	450 000,00	509 501,00	499 922,55	111,1	98,1
2143	5194	Věcné dary	194 000,00	194 000,00	174 393,17	89,9	89,9
2143	5229	Ost.neinv.tra.nezisk.a pod.org	85 000,00	85 000,00	85 000,00	100,0	100,0
2143		Cestovní ruch	849 000,00	879 000,00	849 054,72	100,0	96,6
2169	5166	Konzult.,porad.a práv.služby	80 000,00	80 000,00			
2169	5169	Nákup ostatních služeb	60 000,00	60 000,00			
2169	5192	Poskytnuté náhrady	40 000,00	40 000,00			
2169		Ost.spr.v pr.,stav.,obch.,služ	180 000,00	180 000,00			
2212	5166	Konzult.,porad.a práv.služby	200 000,00	55 850,00	33 470,00	16,7	59,9
2212	5169	Nákup ostatních služeb	12 480 000,00	14 334 890,01	13 840 490,51	110,9	96,6
2212	5171	Opravy a udržování	20 950 000,00	54 577 286,26	46 878 227,37	223,8	85,9
2212	5811	Výdaje na náhrady za nezp.újmu	5 000,00	5 000,00	2 870,00	57,4	57,4
2212	6121	Budovy,haly,stavby	41 600 000,00	45 003 416,61	15 876 198,27	38,2	35,3
2212	6130	Pozemky	5 000 000,00	1 807 696,00	535 481,00	10,7	29,6

II.Rozpočtové výdaje

Paragraf	Položka		Schválený rozpočet	Rozpočet po změnách	Výsledek od počátku roku	%RS	%RpZ
a	b		1	2	3		
2212		Silnice	80 235 000,00	115 784 138,88	77 166 737,15	96,2	66,6
2219	5151	Studená voda	60 000,00	60 000,00	50 520,88	84,2	84,2
2219	5169	Nákup ostatních služeb	737 000,00	1 174 690,00	1 084 249,16	147,1	92,3
2219	5171	Opravy a udržování	5 800 000,00	24 910 557,83	18 772 164,59	323,7	75,4
2219	5811	Výdaje na náhrady za nezp.újmu		5 000,00	3 000,00		60,0
2219	6121	Budovy,haly,stavby	17 500 000,00	37 453 478,34	5 776 158,89	33,0	15,4
2219		Ost.záležit.pozem.komunikací	24 097 000,00	63 603 726,17	25 686 093,52	106,6	40,4
2221	5169	Nákup ostatních služeb		400 000,00	40 000,00		10,0
2221	5171	Opravy a udržování	1 275 000,00	286 465,80	286 465,80	22,5	100,0
2221	6121	Budovy,haly,stavby		1 014 534,20	1 014 534,20		100,0
2221		Provoz veřej.silniční dopravy	1 275 000,00	1 701 000,00	1 341 000,00	105,2	78,8
2223	5041	Odměny za užití dušev.vlastn.	2 000,00	2 000,00			
2223	5139	Nákup materiálu j.n.	31 000,00	31 000,00	4 081,33	13,2	13,2
2223	5169	Nákup ostatních služeb	56 000,00	50 000,00	19 548,00	34,9	39,1
2223	5171	Opravy a udržování	20 000,00	26 000,00	21 352,40	106,8	82,1
2223	5175	Pohoštění	5 000,00	5 000,00			
2223	5194	Věcné dary	11 000,00	11 000,00			
2223		Bezpečnost silničního provozu	125 000,00	125 000,00	44 981,73	36,0	36,0
2229	5166	Konzult.,porad.a práv.služby	50 000,00	50 000,00			
2229	5169	Nákup ostatních služeb	10 000,00				
2229	5171	Opravy a udržování	1 500 000,00	1 517 319,00	1 517 319,00	101,2	100,0
2229	6121	Budovy,haly,stavby	24 000,00	120 931,66	48 400,00	201,7	40,0
2229		Ost.záléž.v silniční dopravě	1 584 000,00	1 688 250,66	1 565 719,00	98,8	92,7
2269	5166	Konzult.,porad.a práv.služby	55 000,00	55 000,00	30 412,85	55,3	55,3
2269	5192	Poskytnuté náhrady	3 000,00	6 515,00	774,00	25,8	11,9
2269		Ostatní správa v dopravě	58 000,00	61 515,00	31 186,85	53,8	50,7
2292	5193	Výd.na dopravní úz.obslužnost	36 908 000,00	36 908 000,00	36 908 000,00	100,0	100,0
2292	5323	Neinvestiční transfery krajům	5 323 000,00	5 564 000,00	5 560 920,50	104,5	99,9
2292		Dopravní obslužnost veř.služb.	42 231 000,00	42 472 000,00	42 468 920,50	100,6	100,0
2293	5169	Nákup ostatních služeb	280 000,00	280 000,00	133 941,60	47,8	47,8
2293		Dopravní obsl. mimo veř.službu	280 000,00	280 000,00	133 941,60	47,8	47,8
2321	5139	Nákup materiálu j.n.		348,00	348,00		100,0
2321	5169	Nákup ostatních služeb	150 000,00	134 652,00	95 801,75	63,9	71,1
2321	5171	Opravy a udržování	430 000,00	1 757 000,00	1 752 266,56	407,5	99,7
2321	5909	Ostatní neivest. výdaje j.n.	3 600 000,00	3 600 000,00	3 600 000,00	100,0	100,0

II.Rozpočtové výdaje

Paragraf	Položka		Schválený rozpočet	Rozpočet po změnách	Výsledek od počátku roku	%RS	%RpZ
a	b		1	2	3		
2321	6121	Budovy,haly,stavby		122 210,00	122 210,00		100,0
2321	6130	Pozemky		263 574,00	263 574,00		100,0
2321		Odvád.a čist.odp.vod,nak.s kal	4 180 000,00	5 877 784,00	5 834 200,31	139,6	99,3
2333	5169	Nákup ostatních služeb	1 600 000,00	1 577 685,00	1 562 594,18	97,7	99,0
2333	6121	Budovy,haly,stavby	230 000,00	638 346,67	568 770,67	247,3	89,1
2333	6122	Stroje,přístroje,zařízení		93 399,90	93 399,90		100,0
2333		Úpravy drobných vodních toků	1 830 000,00	2 309 431,57	2 224 764,75	121,6	96,3
2334	5169	Nákup ostatních služeb	1 700 000,00	3 798 845,10	9 680,00	0,6	0,3
2334		Revitalizace říčních systémů	1 700 000,00	3 798 845,10	9 680,00	0,6	0,3
2510	5041	Odměny za užití dušev.vlastn.		7,00	7,00		100,0
2510	5137	DHDM	10 000,00	7 943,00			
2510	5139	Nákup materiálu j.n.	25 000,00	15 060,80	1 028,47	4,1	6,8
2510	5151	Studená voda	28 000,00	28 000,00	6 966,44	24,9	24,9
2510	5152	Teplo	72 000,00	72 000,00	58 110,09	80,7	80,7
2510	5154	Elektrická energie	45 000,00	45 000,00	31 140,30	69,2	69,2
2510	5166	Konzult.,porad.a práv.služby	50 000,00				
2510	5168	Zprac.dat a sl.inf.kom.techn.	15 000,00	15 000,00	6 558,20	43,7	43,7
2510	5169	Nákup ostatních služeb	147 000,00	124 897,70	106 889,98	72,7	85,6
2510	5171	Opravy a udržování	73 000,00	76 991,00	24 414,94	33,4	31,7
2510	5175	Pohoštění	50 000,00	4 091,50	4 091,50	8,2	100,0
2510	5194	Věcné dary	50 000,00				
2510	5213	Neinv.transf.právnickým osobám		180 000,00	180 000,00		100,0
2510		Podpora podnikání	565 000,00	568 991,00	419 206,92	74,2	73,7
3113	5021	Ostatní osobní výdaje		359 164,00	139 500,00		38,8
3113	5137	DHDM	3 250 000,00	9 317 548,13	9 317 548,13	286,7	100,0
3113	5139	Nákup materiálu j.n.		146 980,94	146 412,15		99,6
3113	5166	Konzult.,porad.a práv.služby		231 065,00			
3113	5169	Nákup ostatních služeb	1 500 000,00	1 311 152,45	1 221 613,00	81,4	93,2
3113	5171	Opravy a udržování		2 926 407,15	2 926 368,53		100,0
3113	5172	Programové vybavení		95 529,50	95 529,50		100,0
3113	5331	Neinv.příspěvky zřízeným PO	70 972 790,00	74 444 290,00	74 444 290,00	104,9	100,0
3113	5336	Neinv.transf.zřízeným přísp.o.		10 036 254,22	10 036 254,22		100,0
3113	5532	Ost.neinv.transf.do zahraničí		511 224,78	511 224,78		100,0
3113	6111	Programové vybavení		1 423 565,00	1 423 565,00		100,0
3113	6121	Budovy,haly,stavby	34 450 000,00	15 408 170,97	15 408 170,97	44,7	100,0

II.Rozpočtové výdaje

Paragraf	Položka		Schválený rozpočet	Rozpočet po změnách	Výsledek od počátku roku	%RS	%RpZ
a	b		1	2	3		
3113	6122	Stroje,přístroje,zařízení		1 990 125,72	1 990 125,72		100,0
3113	6351	Invest.transf.zřízeným PO	4 500 000,00	15 824 920,14	15 824 920,14	351,7	100,0
3113		Základní školy	114 672 790,00	134 026 398,00	133 485 522,14	116,4	99,6
3119	5011	Platy zaměst. v pp vyjma sl.m.		364 757,91	216 372,20		59,3
3119	5021	Ostatní osobní výdaje		1 903 265,00	1 903 265,00		100,0
3119	5024	Odstupné		7 000,00			
3119	5031	Pov.pojistné na soc.zab...		325 437,84	168 707,51		51,8
3119	5032	Pov.pojistné na veř.zdrav.poj.		115 862,60	61 224,52		52,8
3119	5137	DHDM		17 599,48			
3119	5139	Nákup materiálu j.n.		156 567,09	99 571,12		63,6
3119	5164	Nájemné		14 783,56	8 936,20		60,4
3119	5169	Nákup ostatních služeb		1 496 366,54	1 395 372,20		93,3
3119	5173	Cestovné		12 953,35			
3119	5175	Pohoštění		100 730,00	23 465,60		23,3
3119	5194	Věcné dary		194 752,50	70 867,43		36,4
3119	5424	Náhrady mezd v době nemoci		7 434,10	7 161,00		96,3
3119		Ost.záležitosti zákl.vzděláván		4 717 509,97	3 954 942,78		83,8
3211	5169	Nákup ostatních služeb	60 000,00	60 000,00			
3211	5332	Neinv.transfery vys. školám	500 000,00	500 000,00	280 000,00	56,0	56,0
3211		Vysoké školy	560 000,00	560 000,00	280 000,00	50,0	50,0
3233	5331	Neinv.příspěvky zřízeným PO	6 617 499,00	5 857 499,00	5 857 499,00	88,5	100,0
3233	5336	Neinv.transf.zřízeným přísp.o.		343 100,00	343 100,00		100,0
3233		Střediska volného času	6 617 499,00	6 200 599,00	6 200 599,00	93,7	100,0
3291	5011	Platy zaměst. v pp vyjma sl.m.		75 914,65	75 914,65		100,0
3291	5021	Ostatní osobní výdaje		62 780,00	62 780,00		100,0
3291	5031	Pov.pojistné na soc.zab...		18 826,87	18 826,87		100,0
3291	5032	Pov.pojistné na veř.zdrav.poj.		6 832,30	6 832,30		100,0
3291	5142	Kurzové rozdíly ve výdajích		34,43			
3291	5169	Nákup ostatních služeb		300,00			
3291		Mezinár.spolupráce ve vzděláv.		164 688,25	164 353,82		99,8
3299	5011	Platy zaměst. v pp vyjma sl.m.		23 140,89	6 123,20		26,5
3299	5021	Ostatní osobní výdaje	40 000,00	108 550,00	44 675,00	111,7	41,2
3299	5031	Pov.pojistné na soc.zab...		2 977,97	1 518,56		51,0
3299	5032	Pov.pojistné na veř.zdrav.poj.		2 911,37	551,08		18,9
3299	5137	DHDM		29 189,50	27 930,00		95,7

II.Rozpočtové výdaje

Paragraf	Položka		Schválený rozpočet	Rozpočet po změnách	Výsledek od počátku roku	%RS	%RpZ
a	b		1	2	3		
3299	5139	Nákup materiálu j.n.		42 039,78	35 433,00		84,3
3299	5166	Konzult.,porad.a práv.služby	5 000,00	5 000,00			
3299	5169	Nákup ostatních služeb	5 000,00	17 323,36	8 997,30	179,9	51,9
3299	5175	Pohoštění		4 979,24	1 667,50		33,5
3299	5331	Neinv.příspěvky zřízeným PO		367 021,00			
3299	5339	Neinv.transf. cizím přísp.org.	200 000,00	270 550,00			
3299	5532	Ost.neinv.transf.do zahraničí		39 929,67	39 929,67		100,0
3299	6125	Výpočetní technika		21 080,69	9 990,00		47,4
3299		Ost.záležitosti vzdělávání	250 000,00	934 693,47	176 815,31	70,7	18,9
3312	5169	Nákup ostatních služeb	6 000,00	6 000,00			
3312		Hudební činnost	6 000,00	6 000,00			
3313	5169	Nákup ostatních služeb	100 000,00				
3313		Film.tvorba,distr.,kina,audiov	100 000,00				
3314	5331	Neinv.příspěvky zřízeným PO	30 207 711,00	30 207 711,00	30 207 711,00	100,0	100,0
3314	5336	Neinv.transf.zřízeným přísp.o.		1 907 000,00	1 907 000,00		100,0
3314		Činnosti knihovnické	30 207 711,00	32 114 711,00	32 114 711,00	106,3	100,0
3316	5169	Nákup ostatních služeb		499 521,00			
3316		Vydavatelská činnost		499 521,00			
3319	5021	Ostatní osobní výdaje	77 000,00	76 950,00	76 800,00	99,7	99,8
3319	5031	Pov.pojistné na soc.zab...	19 000,00	19 050,00	19 046,40	100,2	100,0
3319	5032	Pov.pojistné na veř.zdrav.poj.	7 000,00	7 000,00	6 912,00	98,7	98,7
3319	5137	DHDM		2 126,37			
3319	5169	Nákup ostatních služeb		57 132,10	11 000,00		19,3
3319	5212	Neinv.transf.fyz.osobám		30 000,00			
3319	5213	Neinv.transf.právnickým osobám	500 000,00	1 114 685,00			
3319	5221	Neinv.tran.fund.,ústavům a OPS		70 000,00	70 000,00		100,0
3319	5222	Neinv.transfery spolkům	2 250 000,00	3 602 044,00	1 773 000,00	78,8	49,2
3319	5229	Ost.neinv.tra.nezisk.a pod.org	950 000,00	950 000,00	950 000,00	100,0	100,0
3319	5323	Neinvestiční transfery krajům		20 000,00			
3319	5331	Neinv.příspěvky zřízeným PO	36 043 786,00	35 826 418,00	31 076 418,00	86,2	86,7
3319	5333	Neinv.transfery škol. práv.os.	100 000,00				
3319	5336	Neinv.transf.zřízeným přísp.o.		980 000,00	980 000,00		100,0
3319	5339	Neinv.transf. cizím přísp.org.	400 000,00	980 000,00	20 000,00	5,0	2,0
3319	5493	Účel. neinv. transfery fyz.os.		420 000,00	126 320,00		30,1
3319	6122	Stroje,přístroje,zařízení		34 907,24			

II.Rozpočtové výdaje

Paragraf	Položka		Schválený rozpočet	Rozpočet po změnách	Výsledek od počátku roku	%RS	%RpZ
a	b		1	2	3		
3319	6313	Inv.transf.právnickým osobám	250 000,00	750 000,00			
3319		Ost. záležitosti kultury	40 596 786,00	44 940 312,71	35 109 496,40	86,5	78,1
3321	5021	Ostatní osobní výdaje	5 000,00	69 977,08	61 200,00	*****	87,5
3321	5136	Knihy, učební pomůcky a tisk	5 000,00	5 000,00			
3321	5137	DHDM	55 000,00	46 688,21	29 900,00	54,4	64,0
3321	5139	Nákup materiálu j.n.	33 000,00	56 362,58	24 298,89	73,6	43,1
3321	5151	Studená voda	110 000,00	110 000,00	74 270,11	67,5	67,5
3321	5152	Teplo	500 000,00	500 000,00	477 666,01	95,5	95,5
3321	5153	Plyn		6 800,00	1 457,18		21,4
3321	5154	Elektrická energie	880 000,00	872 586,00	482 503,30	54,8	55,3
3321	5168	Zprac.dat a sl.inf.kom.techn.	191 000,00	191 000,00	190 175,70	99,6	99,6
3321	5169	Nákup ostatních služeb	1 380 000,00	1 401 647,41	925 071,08	67,0	66,0
3321	5171	Opravy a udržování	798 000,00	990 568,37	908 156,01	113,8	91,7
3321	5175	Pohoštění		69,00			
3321	5194	Věcné dary	23 000,00	56 000,00	28 099,00	122,2	50,2
3321	6122	Stroje,přístroje,zařízení		12 400,30			
3321	6127	Kulturní předměty		95 000,00	95 000,00		100,0
3321		Činnos.památk.ústavů,hradů,zám	3 980 000,00	4 414 098,95	3 297 797,28	82,9	74,7
3322	5166	Konzult.,porad.a práv.služby	200 000,00	200 000,00			
3322	5169	Nákup ostatních služeb	200 000,00	200 000,00	180 532,00	90,3	90,3
3322	5171	Opravy a udržování	250 000,00	677 557,74	673 187,74	269,3	99,4
3322		Zachování a obnova kult.památ.	650 000,00	1 077 557,74	853 719,74	131,3	79,2
3326	5154	Elektrická energie		5 860,00	4 859,51		82,9
3326	5169	Nákup ostatních služeb	65 000,00	65 000,00	65 000,00	100,0	100,0
3326	5171	Opravy a udržování	150 000,00	1 507 079,44	1 507 079,44	*****	100,0
3326		Poř.,zach.,obn.hod.míst.kult.p	215 000,00	1 577 939,44	1 576 938,95	733,5	99,9
3341	5169	Nákup ostatních služeb	2 732 000,00	2 732 000,00	2 731 575,00	100,0	100,0
3341		Rozhlas a televize	2 732 000,00	2 732 000,00	2 731 575,00	100,0	100,0
3349	5021	Ostatní osobní výdaje	400 000,00	390 000,00	309 530,00	77,4	79,4
3349	5031	Pov.pojistné na soc.zab...	95 000,00	51 000,00	42 936,24	45,2	84,2
3349	5032	Pov.pojistné na veř.zdrav.poj.	35 000,00	35 000,00	15 582,00	44,5	44,5
3349	5169	Nákup ostatních služeb	820 000,00	830 000,00	802 533,00	97,9	96,7
3349		Ost.záležitosti sdělov.prostř.	1 350 000,00	1 306 000,00	1 170 581,24	86,7	89,6
3399	5041	Odměny za užití dušev.vlastn.	22 000,00	22 000,00	17 622,56	80,1	80,1
3399	5139	Nákup materiálu j.n.	175 000,00	114 974,20	100 049,76	57,2	87,0

II.Rozpočtové výdaje

Paragraf	Položka		Schválený rozpočet	Rozpočet po změnách	Výsledek od počátku roku	%RS	%RpZ
a	b		1	2	3		
3399	5154	Elektrická energie	35 000,00	35 000,00	19 856,67	56,7	56,7
3399	5169	Nákup ostatních služeb	1 574 000,00	1 657 528,69	978 618,63	62,2	59,0
3399	5175	Pohoštění	119 000,00	118 755,00	38 077,00	32,0	32,1
3399	5194	Věcné dary	375 000,00	372 742,11	367 997,13	98,1	98,7
3399		Ost.zál.kult.,círk.,sděl.pros.	2 300 000,00	2 321 000,00	1 522 221,75	66,2	65,6
3412	5123	Podlimitní technic.zhodnocení	50 000,00	50 000,00	38 918,67	77,8	77,8
3412	5137	DHDM	350 000,00	75 898,00	38 565,70	11,0	50,8
3412	5139	Nákup materiálu j.n.		568 331,32	557 331,18		98,1
3412	5151	Studená voda	1 760 000,00	1 760 000,00	993 352,18	56,4	56,4
3412	5152	Teplo	1 800 000,00	1 942 118,47	1 942 118,47	107,9	100,0
3412	5154	Elektrická energie	3 507 000,00	3 026 215,53	2 456 700,80	70,1	81,2
3412	5166	Konzult.,porad.a práv.služby	20 000,00	20 000,00	2 543,90	12,7	12,7
3412	5168	Zprac.dat a sl.inf.kom.techn.		120 516,00	120 516,00		100,0
3412	5169	Nákup ostatních služeb	6 505 000,00	6 623 443,53	6 510 404,98	100,1	98,3
3412	5171	Opravy a udržování	915 000,00	2 131 104,68	2 038 718,16	222,8	95,7
3412	6121	Budovy,haly,stavby	862 414,00	213 327,47	213 294,03	24,7	100,0
3412	6122	Stroje,přístroje,zařízení		138 666,00	138 666,00		100,0
3412		Sport.zařízení ve vlast. obce	15 769 414,00	16 669 621,00	15 051 130,07	95,4	90,3
3419	5213	Neinv.transf.právnickým osobám	42 000 000,00	45 800 000,00	45 800 000,00	109,0	100,0
3419	5221	Neinv.tran.fund.,ústavům a OPS		900 000,00	900 000,00		100,0
3419	5222	Neinv.transfery spolkům	21 000 000,00	18 071 369,69	16 000 000,00	76,2	88,5
3419	5332	Neinv.transfery vys. školám		192 084,00			
3419	5339	Neinv.transf. cizím přísp.org.	600 000,00	407 000,00			
3419	5493	Účel. neinv. transfery fyz.os.	50 000,00	85 000,00	25 000,00	50,0	29,4
3419	6312	Inv.transf.fyzickým osobám	250 000,00	500 000,00			
3419	6359	Invest.transf.ostatním PO		461,70			
3419		Ostatní sportovní činnost	63 900 000,00	65 955 915,39	62 725 000,00	98,2	95,1
3421	5137	DHDM		372 216,00	372 215,72		100,0
3421	5139	Nákup materiálu j.n.		48 500,00	48 398,55		99,8
3421	5151	Studená voda	20 000,00	20 000,00	12 467,97	62,3	62,3
3421	5154	Elektrická energie		16 200,00	16 200,00		100,0
3421	5168	Zprac.dat a sl.inf.kom.techn.		51 424,70	44 945,80		87,4
3421	5169	Nákup ostatních služeb	263 000,00	1 081 283,15	992 587,47	377,4	91,8
3421	5171	Opravy a udržování	2 170 000,00	2 384 898,00	2 375 828,60	109,5	99,6
3421	5221	Neinv.tran.fund.,ústavům a OPS	10 000,00	18 000,00			

II.Rozpočtové výdaje

Paragraf	Položka		Schválený rozpočet	Rozpočet po změnách	Výsledek od počátku roku	%RS	%RpZ
a	b		1	2	3		
3421	5222	Neinv.transfery spolkům	200 000,00	440 000,00	155 000,00	77,5	35,2
3421	5331	Neinv.příspěvky zřízeným PO	10 000,00	30 252,00			
3421	5339	Neinv.transf. cizím přísp.org.	30 000,00	135 200,00	92 050,00	306,8	68,1
3421	5909	Ostatní neivest. výdaje j.n.	10 000,00	2 437,47	2 437,47	24,4	100,0
3421	6121	Budovy,haly,stavby		54 342 841,65	54 336 401,65		100,0
3421	6122	Stroje,přístroje,zařízení		1 766 738,00	1 766 736,70		100,0
3421		Využ. vol.času dětí a mládeže	2 713 000,00	60 709 990,97	60 215 269,93	*****	99,2
3429	5021	Ostatní osobní výdaje	562 000,00	575 925,38	276 627,00	49,2	48,0
3429	5031	Pov.pojistné na soc.zab...	42 000,00	45 731,34	20 505,63	48,8	44,8
3429	5032	Pov.pojistné na veř.zdrav.poj.	15 000,00	16 343,28	6 033,00	40,2	36,9
3429	5041	Odměny za užití dušev.vlastn.	10 000,00	10 000,00	1 028,50	10,3	10,3
3429	5131	Potraviny	2 000,00	2 000,00			
3429	5133	Léky a zdravotnický materiál	2 000,00	2 000,00			
3429	5136	Knihy, učební pomůcky a tisk	1 000,00	1 000,00			
3429	5137	DHDM	74 000,00	199 699,74	192 162,74	259,7	96,2
3429	5139	Nákup materiálu j.n.	89 000,00	123 000,00	107 971,97	121,3	87,8
3429	5151	Studená voda	42 500,00	42 500,00	13 874,25	32,6	32,6
3429	5152	Teplo	405 000,00	421 362,00	367 970,50	90,9	87,3
3429	5154	Elektrická energie	114 000,00	114 680,00	62 683,78	55,0	54,7
3429	5156	Pohonné hmoty a maziva	4 000,00	4 000,00	1 299,00	32,5	32,5
3429	5157	Teplá voda	22 000,00	20 641,00	9 239,00	42,0	44,8
3429	5162	Služby elektronic. komunikací	73 000,00	76 000,00	36 852,66	50,5	48,5
3429	5163	Služby peněžních ústavů	20 000,00	20 000,00			
3429	5164	Nájemné	10 000,00	10 000,00	4 250,00	42,5	42,5
3429	5168	Zprac.dat a sl.inf.kom.techn.		26 211,02	26 211,02		100,0
3429	5169	Nákup ostatních služeb	1 027 000,00	7 377 332,64	2 138 081,83	208,2	29,0
3429	5171	Opravy a udržování	522 500,00	416 352,27	132 958,47	25,4	31,9
3429	5175	Pohoštění	73 000,00	74 300,00	72 246,00	99,0	97,2
3429	5194	Věcné dary	38 000,00	38 000,00	1 646,00	4,3	4,3
3429	5222	Neinv.transfery spolkům		300 000,00			
3429	5424	Náhrady mezd v době nemoci		1 000,00	762,00		76,2
3429	6121	Budovy,haly,stavby	5 000 000,00	21 079 223,02	1 478 996,99	29,6	7,0
3429	6122	Stroje,přístroje,zařízení		248 630,80	248 630,80		100,0
3429		Ost.zájmová činnost a rekreace	8 148 000,00	31 245 932,49	5 200 031,14	63,8	16,6
3511	5137	DHDM		93 000,00	92 193,36		99,1

II.Rozpočtové výdaje

Paragraf	Položka		Schválený rozpočet	Rozpočet po změnách	Výsledek od počátku roku	%RS	%RpZ
a	b		1	2	3		
3511	5139	Nákup materiálu j.n.		16 000,00	15 686,20		98,0
3511	5151	Studená voda	600 000,00	400 000,00	270 357,35	45,1	67,6
3511	5152	Teplo	2 500 000,00	2 500 000,00	2 221 664,67	88,9	88,9
3511	5153	Plyn	10 000,00	10 000,00	7 300,00	73,0	73,0
3511	5154	Elektrická energie	1 500 000,00	750 000,00	652 604,61	43,5	87,0
3511	5162	Služby elektronic. komunikací		51 200,00	35 669,71		69,7
3511	5166	Konzult.,porad.a práv.služby		247 000,00	245 146,00		99,2
3511	5168	Zprac.dat a sl.inf.kom.techn.		23 800,00	23 799,00		100,0
3511	5169	Nákup ostatních služeb	1 000 000,00	3 134 368,00	2 920 984,01	292,1	93,2
3511	5171	Opravy a udržování	500 000,00	464 750,00	103 760,52	20,8	22,3
3511	6121	Budovy,haly,stavby	50 000 000,00	50 257 310,00	2 287 454,32	4,6	4,6
3511	6122	Stroje,přístroje,zařízení		285 000,00	284 161,24		99,7
3511		Všeobecná ambulantní péče	56 110 000,00	58 232 428,00	9 160 780,99	16,3	15,7
3522	6313	Inv.transf.právnickým osobám	350 000,00	350 000,00	350 000,00	100,0	100,0
3522	6359	Invest.transf.ostatním PO	350 000,00	1 350 000,00	1 300 000,00	371,4	96,3
3522		Ostatní nemocnice	700 000,00	1 700 000,00	1 650 000,00	235,7	97,1
3526	6313	Inv.transf.právnickým osobám	100 000,00	200 000,00	200 000,00	200,0	100,0
3526		Lázeň.léčebny,ozdravov.,sanat.	100 000,00	200 000,00	200 000,00	200,0	100,0
3599	5139	Nákup materiálu j.n.	12 000,00	12 000,00			
3599	5169	Nákup ostatních služeb	1 458 000,00	598 000,00	11 547,70	0,8	1,9
3599		Ostatní činnost ve zdrav.	1 470 000,00	610 000,00	11 547,70	0,8	1,9
3611	6371	Účel.inv.transf.nepodnik.f.o.	5 000 000,00	22 100 000,00	4 500 000,00	90,0	20,4
3611		Prog.podpory indiv.byt.výst.	5 000 000,00	22 100 000,00	4 500 000,00	90,0	20,4
3612	5021	Ostatní osobní výdaje	250 000,00	250 000,00	216 000,00	86,4	86,4
3612	5123	Podlimitní technic.zhodnocení		315 682,95	314 957,60		99,8
3612	5139	Nákup materiálu j.n.	18 000,00	18 000,00	1 205,00	6,7	6,7
3612	5151	Studená voda	3 400 000,00	3 414 239,83	2 568 333,93	75,5	75,2
3612	5152	Teplo	9 800 000,00	9 605 000,00	8 229 055,55	84,0	85,7
3612	5154	Elektrická energie	730 000,00	730 000,00	517 335,84	70,9	70,9
3612	5157	Teplá voda	4 000 000,00	4 195 000,00	4 167 704,68	104,2	99,3
3612	5161	Poštovní služby	30 000,00	30 000,00	13 815,00	46,1	46,1
3612	5166	Konzult.,porad.a práv.služby	400 000,00	400 750,00	391 956,52	98,0	97,8
3612	5169	Nákup ostatních služeb	3 000 000,00	7 957 986,17	6 861 295,77	228,7	86,2
3612	5171	Opravy a udržování	12 200 000,00	13 984 446,05	5 603 847,59	45,9	40,1
3612	5192	Poskytnuté náhrady	2 400 000,00	1 400 000,00	1 399 384,00	58,3	100,0

II.Rozpočtové výdaje

Paragraf	Položka		Schválený rozpočet	Rozpočet po změnách	Výsledek od počátku roku	%RS	%RpZ
a	b		1	2	3		
3612	5361	Nákup kolků	60 000,00	60 000,00	48 000,00	80,0	80,0
3612	5909	Ostatní neivest. výdaje j.n.	2 500 000,00	2 500 000,00	2 168 152,00	86,7	86,7
3612	6121	Budovy,haly,stavby		12 669 072,27	12 224 166,45		96,5
3612		Bytové hospodářství	38 788 000,00	57 530 177,27	44 725 209,93	115,3	77,7
3613	5139	Nákup materiálu j.n.		80,00	80,00		100,0
3613	5151	Studená voda	984 000,00	975 500,00	605 000,83	61,5	62,0
3613	5152	Teplo	3 620 000,00	3 560 037,00	2 919 546,34	80,7	82,0
3613	5153	Plyn		14 853,09	12 494,46		84,1
3613	5154	Elektrická energie	748 000,00	736 853,59	421 561,66	56,4	57,2
3613	5168	Zprac.dat a sl.inf.kom.techn.	8 000,00	64 444,00	62 266,60	778,3	96,6
3613	5169	Nákup ostatních služeb	955 000,00	1 050 061,54	854 592,69	89,5	81,4
3613	5171	Opravy a udržování	2 363 000,00	8 784 359,94	8 318 771,05	352,0	94,7
3613	5909	Ostatní neivest. výdaje j.n.	200 000,00	154 853,41	154 853,41	77,4	100,0
3613	6121	Budovy,haly,stavby		8 720 963,74	8 720 963,74		100,0
3613		Nebytové hospodářství	8 878 000,00	24 062 006,31	22 070 130,78	248,6	91,7
3631	5137	DHDM	500 000,00	322 982,90	322 982,90	64,6	100,0
3631	5154	Elektrická energie	9 000 000,00	9 400 000,00	9 253 315,85	102,8	98,4
3631	5169	Nákup ostatních služeb	500 000,00	1 241 982,85	1 241 982,84	248,4	100,0
3631	5171	Opravy a udržování	7 000 000,00	12 299 224,25	12 299 224,25	175,7	100,0
3631		Veřejné osvětlení	17 000 000,00	23 264 190,00	23 117 505,84	136,0	99,4
3632	5123	Podlimitní technic.zhodnocení		45 975,16	45 975,16		100,0
3632	5138	Nákup zboží		87 120,00	87 120,00		100,0
3632	5139	Nákup materiálu j.n.		400,00	400,00		100,0
3632	5151	Studená voda	120 000,00	170 000,00	162 665,77	135,6	95,7
3632	5152	Teplo	330 000,00	330 000,00	236 430,54	71,6	71,6
3632	5154	Elektrická energie	350 000,00	350 000,00	252 621,67	72,2	72,2
3632	5168	Zprac.dat a sl.inf.kom.techn.		6 870,00	6 870,00		100,0
3632	5169	Nákup ostatních služeb	6 130 000,00	6 292 074,38	4 675 693,99	76,3	74,3
3632	5171	Opravy a udržování	900 000,00	900 000,00	259 745,50	28,9	28,9
3632	5811	Výdaje na náhrady za nezp.újmu	10 000,00	18 000,00	11 000,00	110,0	61,1
3632	5909	Ostatní neivest. výdaje j.n.	25 000,00	40 547,77	40 547,77	162,2	100,0
3632	6121	Budovy,haly,stavby	400 000,00	541 740,69	367 979,15	92,0	67,9
3632		Pohřebnictví	8 265 000,00	8 782 728,00	6 147 049,55	74,4	70,0
3635	5166	Konzult.,porad.a práv.služby	1 000 000,00	1 000 000,00			
3635	5169	Nákup ostatních služeb	30 000,00	1 034 300,00	780 450,00	*****	75,5

II.Rozpočtové výdaje

Paragraf	Položka		Schválený rozpočet	Rozpočet po změnách	Výsledek od počátku roku	%RS	%RpZ
a	b		1	2	3		
3635		Územní plánování	1 030 000,00	2 034 300,00	780 450,00	75,8	38,4
3636	5139	Nákup materiálu j.n.		50 209,44	4 343,90		8,7
3636	5166	Konzult.,porad.a práv.služby	4 000 000,00	5 142 466,00	3 331 656,00	83,3	64,8
3636	5169	Nákup ostatních služeb		1 100 056,21	901 652,00		82,0
3636	5175	Pohoštění		4 200,00	4 200,00		100,0
3636	5194	Věcné dary		2 745,79			
3636		Územní rozvoj	4 000 000,00	6 299 677,44	4 241 851,90	106,0	67,3
3639	5011	Platy zaměst. v pp vyjma sl.m.		614 597,47	152 042,09		24,7
3639	5031	Pov.pojistné na soc.zab...		120 229,70	37 706,42		31,4
3639	5032	Pov.pojistné na veř.zdrav.poj.		75 472,89	13 683,80		18,1
3639	5132	Ochranné pomůcky	50 000,00	148 195,00	148 194,57	296,4	100,0
3639	5134	Prádlo, oděv a obuv		39 600,00	39 498,65		99,7
3639	5137	DHDM		11 200,00	10 949,99		97,8
3639	5139	Nákup materiálu j.n.	99 000,00	513 445,98	289 349,71	292,3	56,4
3639	5151	Studená voda	100 000,00	100 000,00	19 483,90	19,5	19,5
3639	5154	Elektrická energie	2 000,00	1 000,00	1 000,00	50,0	100,0
3639	5164	Nájemné		187 740,48			
3639	5166	Konzult.,porad.a práv.služby		5 047 580,20	2 820 171,20		55,9
3639	5169	Nákup ostatních služeb	6 725 000,00	6 269 569,81	4 891 885,78	72,7	78,0
3639	5171	Opravy a udržování	1 690 000,00	2 050 362,82	2 050 362,82	121,3	100,0
3639	5175	Pohoštění		4 334,12	2 510,00		57,9
3639	5194	Věcné dary	680 000,00	366 400,00	325 000,00	47,8	88,7
3639	5424	Náhrady mezd v době nemoci		46 500,00	3 567,60		7,7
3639	6121	Budovy,haly,stavby	10 500 000,00	131 581 299,58	43 780 408,40	417,0	33,3
3639	6122	Stroje,přístroje,zařízení		35 000,00	34 514,45		98,6
3639		Komun.služby a úz.rozvoj j.n.	19 846 000,00	147 212 528,05	54 620 329,38	275,2	37,1
3699	5122	Podlimitní věcná řemena	50 000,00	50 000,00	8 100,00	16,2	16,2
3699	5161	Poštovní služby	1 000,00	1 000,00			
3699	5164	Nájemné	350 000,00	430 000,00	381 043,00	108,9	88,6
3699	5166	Konzult.,porad.a práv.služby	450 000,00	715 000,00	690 026,00	153,3	96,5
3699	5169	Nákup ostatních služeb	346 000,00	286 000,00	133 241,10	38,5	46,6
3699	5172	Programové vybavení		50 000,00	48 400,00		96,8
3699	5361	Nákup kolků	50 000,00	46 022,00	10 000,00	20,0	21,7
3699	5362	Platby daní a poplatků SR	2 000,00	5 978,00	5 978,00	298,9	100,0
3699	6121	Budovy,haly,stavby	14 500 000,00	10 933 690,40	616 620,00	4,3	5,6

II.Rozpočtové výdaje

Paragraf	Položka		Schválený rozpočet	Rozpočet po změnách	Výsledek od počátku roku	%RS	%RpZ
a	b		1	2	3		
3699		Ost.zál.bydl.,kom.sl.,úz.roz.	15 749 000,00	12 517 690,40	1 893 408,10	12,0	15,1
3713	5011	Platy zaměst. v pp vyjma sl.m.		38 774,00	7 725,00		19,9
3713	5031	Pov.pojistné na soc.zab...		15 777,80	1 915,80		12,1
3713	5032	Pov.pojistné na veř.zdrav.poj.		6 993,90	695,25		9,9
3713	6342	Investiční transf.krajům	660 000,00	660 000,00	311 287,00	47,2	47,2
3713	6460	Invest.půj.prostř.obyvatelstvu		170 000,00	120 000,00		70,6
3713		Změny technologií vytápění	660 000,00	891 545,70	441 623,05	66,9	49,5
3716	5166	Konzult.,porad.a práv.služby	220 000,00	188 000,00	186 340,00	84,7	99,1
3716	5169	Nákup ostatních služeb		7 139,00	7 139,00		100,0
3716		Monitoring ochrany ovzduší	220 000,00	195 139,00	193 479,00	87,9	99,1
3719	5139	Nákup materiálu j.n.		41 000,00	37 990,37		92,7
3719	5166	Konzult.,porad.a práv.služby		769 654,00	761 090,00		98,9
3719	5169	Nákup ostatních služeb	1 380 000,00	763 208,00	38 539,00	2,8	5,0
3719		Ostat.čin.k ochr.ovzduší	1 380 000,00	1 573 862,00	837 619,37	60,7	53,2
3721	5169	Nákup ostatních služeb	1 086 000,00	1 736 000,00	1 736 000,00	159,9	100,0
3721		Sběr a svoz nebezpeč.odpadů	1 086 000,00	1 736 000,00	1 736 000,00	159,9	100,0
3722	5139	Nákup materiálu j.n.	200 000,00	768 000,00	767 520,26	383,8	99,9
3722	5169	Nákup ostatních služeb	53 560 000,00	59 520 280,70	59 255 398,63	110,6	99,6
3722	5171	Opravy a udržování	880 000,00	314 107,44	314 107,43	35,7	100,0
3722	5192	Poskytnuté náhrady		5 000,00	4 779,50		95,6
3722	6121	Budovy,haly,stavby		927 164,88	927 164,88		100,0
3722		Sběr a svoz komunálních odpadů	54 640 000,00	61 534 553,02	61 268 970,70	112,1	99,6
3729	5169	Nákup ostatních služeb	200 000,00	200 000,00	138 184,42	69,1	69,1
3729		Ostat.nakládání s odpady	200 000,00	200 000,00	138 184,42	69,1	69,1
3741	5137	DHDM		29 040,00	29 040,00		100,0
3741	5169	Nákup ostatních služeb	488 000,00	526 032,00	526 032,00	107,8	100,0
3741	5171	Opravy a udržování	150 000,00	432 928,00	432 927,99	288,6	100,0
3741		Ochrana druhů a stanovišť	638 000,00	988 000,00	987 999,99	154,9	100,0
3745	5169	Nákup ostatních služeb	27 265 000,00	28 908 600,00	28 810 003,15	105,7	99,7
3745		Péče o vzhled obcí a veř.zeleň	27 265 000,00	28 908 600,00	28 810 003,15	105,7	99,7
3769	5139	Nákup materiálu j.n.	25 000,00	25 000,00	920,00	3,7	3,7
3769	5166	Konzult.,porad.a práv.služby	25 000,00	25 000,00	4 840,00	19,4	19,4
3769	5169	Nákup ostatních služeb		1 500,00			
3769		Ost.spr.v ochr.život.prostředí	50 000,00	51 500,00	5 760,00	11,5	11,2
3792	5041	Odměny za užití dušev.vlastn.	2 000,00	2 017,73	1 017,73	50,9	50,4

II.Rozpočtové výdaje

Paragraf	Položka		Schválený rozpočet	Rozpočet po změnách	Výsledek od počátku roku	%RS	%RpZ
a	b		1	2	3		
3792	5139	Nákup materiálu j.n.	19 000,00	17 523,77	5 000,00	26,3	28,5
3792	5164	Nájemné	2 000,00	1 000,00			
3792	5169	Nákup ostatních služeb	379 000,00	235 458,50	118 458,50	31,3	50,3
3792	5175	Pohoštění	13 000,00	3 000,00	930,00	7,2	31,0
3792	5331	Neinv.příspěvky zřízeným PO	18 000,00				
3792		Ekologická výchova a osvěta	433 000,00	259 000,00	125 406,23	29,0	48,4
3900	5139	Nákup materiálu j.n.	10 000,00	10 000,00			
3900	5169	Nákup ostatních služeb	66 000,00	66 000,00			
3900	5175	Pohoštění	6 000,00	6 000,00	1 570,00	26,2	26,2
3900	5213	Neinv.transf.právnickým osobám		20 000,00	19 500,00		97,5
3900	5222	Neinv.transfery spolkům	200 000,00	474 000,00	269 000,00	134,5	56,8
3900	5332	Neinv.transfery vys. školám		10 000,00	10 000,00		100,0
3900	5493	Účel. neinv. transfery fyz.os.	250 000,00	300 000,00	10 000,00	4,0	3,3
3900		Ost.činn.souv.se služ.pro obyv	532 000,00	886 000,00	310 070,00	58,3	35,0
4311	5221	Neinv.tran.fund.,ústavům a OPS		53 327,00	53 327,00		100,0
4311		Základní sociální poradenství		53 327,00	53 327,00		100,0
4312	5221	Neinv.tran.fund.,ústavům a OPS	53 000,00	89 000,00	53 000,00	100,0	59,6
4312	5222	Neinv.transfery spolkům	174 000,00	175 000,00	175 000,00	100,6	100,0
4312	5223	Neinv.transf.církvím,náb.spol.	230 000,00	230 000,00	220 000,00	95,7	95,7
4312		Odborné sociální poradenství	457 000,00	494 000,00	448 000,00	98,0	90,7
4329	5222	Neinv.transfery spolkům	20 000,00	20 000,00			
4329		Ost.soc.péče,pomoc dětem,mlád.	20 000,00	20 000,00			
4339	5011	Platy zaměst. v pp vyjma sl.m.		931 414,00	718 047,00		77,1
4339	5031	Pov.pojistné na soc.zab...		338 573,00	178 077,00		52,6
4339	5032	Pov.pojistné na veř.zdrav.poj.		193 274,00	64 625,00		33,4
4339	5038	Povinné pojistné na úraz.poj.		66 310,00	2 758,00		4,2
4339	5136	Knihy, učební pomůcky a tisk		11 110,00	11 034,00		99,3
4339	5137	DHDM		100 013,10	46 498,00		46,5
4339	5139	Nákup materiálu j.n.		2 034,87	122,00		6,0
4339	5156	Pohonné hmoty a maziva		21 229,70	563,99		2,7
4339	5161	Poštovní služby		1 122,00			
4339	5162	Služby elektronic. komunikací		30 330,83	7 292,08		24,0
4339	5167	Služby školení a vzdělávání		525 458,00	10 847,00		2,1
4339	5169	Nákup ostatních služeb		6 496 887,66	97 974,00		1,5
4339	5173	Cestovné		116 583,00	1 635,00		1,4

II.Rozpočtové výdaje

Paragraf	Položka		Schválený rozpočet	Rozpočet po změnách	Výsledek od počátku roku	%RS	%RpZ
a	b		1	2	3		
4339	5221	Neinv.tran.fund.,ústavům a OPS		360 000,00	360 000,00		100,0
4339	5222	Neinv.transfery spolkům	120 000,00				
4339	5229	Ost.neinv.tra.nezisk.a pod.org	66 000,00	11 673,00			
4339	5424	Náhrady mezd v době nemoci		71 947,00	14 238,00		19,8
4339		Ost.soc.péče a pom.rodině,manž	186 000,00	9 277 960,16	1 513 711,07	813,8	16,3
4344	5221	Neinv.tran.fund.,ústavům a OPS	7 000,00	7 000,00			
4344	5223	Neinv.transf.církvím,náb.spol.	230 000,00	230 000,00	230 000,00	100,0	100,0
4344	5229	Ost.neinv.tra.nezisk.a pod.org	28 000,00	6 300,00			
4344		Sociální rehabilitace	265 000,00	243 300,00	230 000,00	86,8	94,5
4345	5331	Neinv.příspěvky zřízeným PO	26 652 100,00	28 408 497,00	28 408 497,00	106,6	100,0
4345	5336	Neinv.transf.zřízeným přísp.o.		18 638 427,00	18 638 427,00		100,0
4345		Centra soc.rehabilitač.služeb	26 652 100,00	47 046 924,00	47 046 924,00	176,5	100,0
4349	5021	Ostatní osobní výdaje	155 000,00	162 462,69	141 820,00	91,5	87,3
4349	5031	Pov.pojistné na soc.zab...	34 000,00	35 865,67	33 232,00	97,7	92,7
4349	5032	Pov.pojistné na veř.zdrav.poj.	13 000,00	13 671,64	12 060,00	92,8	88,2
4349	5139	Nákup materiálu j.n.	62 000,00	47 000,00	4 472,00	7,2	9,5
4349	5162	Služby elektronic. komunikací	7 000,00	7 000,00	4 252,09	60,7	60,7
4349	5169	Nákup ostatních služeb	1 400 000,00	1 369 000,00	1 281 824,67	91,6	93,6
4349	5175	Pohoštění	16 000,00	56 000,00	40 984,00	256,2	73,2
4349	5194	Věcné dary	1 000,00	7 000,00	6 000,00	600,0	85,7
4349	5213	Neinv.transf.právnickým osobám	38 000,00	8 000,00			
4349	5221	Neinv.tran.fund.,ústavům a OPS	400 000,00	470 000,00	470 000,00	117,5	100,0
4349	5222	Neinv.transfery spolkům	506 000,00	409 902,30	354 700,00	70,1	86,5
4349	5223	Neinv.transf.církvím,náb.spol.		10 000,00	10 000,00		100,0
4349	5229	Ost.neinv.tra.nezisk.a pod.org	50 000,00				
4349	5339	Neinv.transf. cizím přísp.org.	52 000,00				
4349		Ost.soc.p.,pomoc ost.sk.obyv.	2 734 000,00	2 595 902,30	2 359 344,76	86,3	90,9
4350	5213	Neinv.transf.právnickým osobám	5 000,00	5 000,00	5 000,00	100,0	100,0
4350	5221	Neinv.tran.fund.,ústavům a OPS	176 000,00	192 500,00	185 000,00	105,1	96,1
4350	5223	Neinv.transf.církvím,náb.spol.	25 000,00	38 000,00	38 000,00	152,0	100,0
4350	5339	Neinv.transf. cizím přísp.org.	143 000,00	192 500,00	192 500,00	134,6	100,0
4350		Domovy pro seniory	349 000,00	428 000,00	420 500,00	120,5	98,2
4351	5223	Neinv.transf.církvím,náb.spol.	475 000,00	310 040,00	308 640,00	65,0	99,5
4351		Os.asistence,peč.služba,sam.by	475 000,00	310 040,00	308 640,00	65,0	99,5
4352	5221	Neinv.tran.fund.,ústavům a OPS		9 000,00	9 000,00		100,0

II.Rozpočtové výdaje

Paragraf	Položka		Schválený rozpočet	Rozpočet po změnách	Výsledek od počátku roku	%RS	%RpZ
a	b		1	2	3		
4352		Tísňová péče		9 000,00	9 000,00		100,0
4354	5223	Neinv.transf.církvím,náb.spol.	10 000,00	20 000,00	10 000,00	100,0	50,0
4354	5339	Neinv.transf. cizím přísp.org.	25 000,00	35 000,00	35 000,00	140,0	100,0
4354		Chráněné bydlení	35 000,00	55 000,00	45 000,00	128,6	81,8
4356	5221	Neinv.tran.fund.,ústavům a OPS		120 000,00	120 000,00		100,0
4356	5223	Neinv.transf.církvím,náb.spol.	130 000,00	130 000,00	130 000,00	100,0	100,0
4356	5229	Ost.neinv.tra.nezisk.a pod.org	130 000,00				
4356		Denní stac.a centra den.služeb	260 000,00	250 000,00	250 000,00	96,2	100,0
4357	5213	Neinv.transf.právnickým osobám	60 000,00	6 500,00			
4357	5221	Neinv.tran.fund.,ústavům a OPS	40 000,00	108 000,00	107 500,00	268,8	99,5
4357	5222	Neinv.transfery spolkům	200 000,00	140 000,00	140 000,00	70,0	100,0
4357	5223	Neinv.transf.církvím,náb.spol.	260 000,00	263 000,00	263 000,00	101,2	100,0
4357	5229	Ost.neinv.tra.nezisk.a pod.org		2 500,00			
4357	5339	Neinv.transf. cizím přísp.org.	408 000,00	322 500,00	322 500,00	79,0	100,0
4357		Domovy pro os.se ZP a zvl.rež.	968 000,00	842 500,00	833 000,00	86,1	98,9
4359	5213	Neinv.transf.právnickým osobám	35 000,00	35 000,00	35 000,00	100,0	100,0
4359	5221	Neinv.tran.fund.,ústavům a OPS	1 000,00	1 000,00			
4359	5229	Ost.neinv.tra.nezisk.a pod.org	15 000,00	15 200,00	15 200,00	101,3	100,0
4359		Ost.služ.a čin.-oblast soc.péč	51 000,00	51 200,00	50 200,00	98,4	98,0
4371	5221	Neinv.tran.fund.,ústavům a OPS		3 000,00	3 000,00		100,0
4371	5222	Neinv.transfery spolkům	18 000,00	18 000,00	18 000,00	100,0	100,0
4371	5223	Neinv.transf.církvím,náb.spol.		288 820,00	288 820,00		100,0
4371		Raná péče a soc.sl.-rod.s dět.	18 000,00	309 820,00	309 820,00	*****	100,0
4372	5222	Neinv.transfery spolkům	50 000,00	50 000,00	50 000,00	100,0	100,0
4372		Krizová pomoc	50 000,00	50 000,00	50 000,00	100,0	100,0
4374	5223	Neinv.transf.církvím,náb.spol.	294 000,00	294 000,00	294 000,00	100,0	100,0
4374	5323	Neinvestiční transfery krajům	1 475 000,00	1 475 000,00	1 475 000,00	100,0	100,0
4374	5339	Neinv.transf. cizím přísp.org.		17 000,00	16 900,00		99,4
4374		Azyl.domy,níz.den.centra,nocl.	1 769 000,00	1 786 000,00	1 785 900,00	101,0	100,0
4375	5222	Neinv.transfery spolkům	334 000,00				
4375	5223	Neinv.transf.církvím,náb.spol.	339 000,00	329 000,00	329 000,00	97,1	100,0
4375	5229	Ost.neinv.tra.nezisk.a pod.org	156 000,00	156 000,00	156 000,00	100,0	100,0
4375		Nízkoprah.zařízení-děti a ml.	829 000,00	485 000,00	485 000,00	58,5	100,0
4376	5222	Neinv.transfery spolkům	84 000,00	84 000,00	84 000,00	100,0	100,0
4376		Služby násl.péče,terapeut.kom.	84 000,00	84 000,00	84 000,00	100,0	100,0

II.Rozpočtové výdaje

Paragraf	Položka		Schválený rozpočet	Rozpočet po změnách	Výsledek od počátku roku	%RS	%RpZ
a	b		1	2	3		
4377	5223	Neinv.transf.církvím,náb.spol.	82 000,00	82 000,00	82 000,00	100,0	100,0
4377		Sociálně terapeutické dílny	82 000,00	82 000,00	82 000,00	100,0	100,0
4378	5223	Neinv.transf.církvím,náb.spol.	523 000,00	854 440,00	797 800,00	152,5	93,4
4378		Terénní programy	523 000,00	854 440,00	797 800,00	152,5	93,4
4379	5169	Nákup ostatních služeb	160 000,00	160 000,00			
4379	5221	Neinv.tran.fund.,ústavům a OPS	28 000,00	50 000,00	34 000,00	121,4	68,0
4379	5223	Neinv.transf.církvím,náb.spol.	130 000,00	144 000,00	143 594,00	110,5	99,7
4379		Ost.služby a čin.-soc.prevence	318 000,00	354 000,00	177 594,00	55,8	50,2
5212	5132	Ochranné pomůcky	5 000,00	5 000,00			
5212	5154	Elektrická energie	11 000,00	11 000,00	8 951,79	81,4	81,4
5212	5169	Nákup ostatních služeb	195 000,00	28 790,00	6 957,50	3,6	24,2
5212		Ochrana obyvatelstva	211 000,00	44 790,00	15 909,29	7,5	35,5
5213	5123	Podlimitní technic.zhodnocení		5 500,00	5 118,30		93,1
5213	5131	Potraviny		15 000,00	5 098,00		34,0
5213	5132	Ochranné pomůcky	50 000,00	50 000,00	18 846,94	37,7	37,7
5213	5133	Léky a zdravotnický materiál		500 600,00	371 061,00		74,1
5213	5137	DHDM		88 040,00	17 697,01		20,1
5213	5139	Nákup materiálu j.n.		143 460,00	139 160,40		97,0
5213	5164	Nájemné		1 210,00	1 210,00		100,0
5213	5169	Nákup ostatních služeb	255 000,00	307 100,00	269 876,89	105,8	87,9
5213	5811	Výdaje na náhrady za nezp.újmu		300,00	300,00		100,0
5213	5903	Rezerva na krizová opatření	500 000,00	500 000,00			
5213		Krizová opatření	805 000,00	1 611 210,00	828 368,54	102,9	51,4
5269	5212	Neinv.transf.fyz.osobám		4 223 500,00	4 208 500,00		99,6
5269	5213	Neinv.transf.právnickým osobám		560 000,00	560 000,00		100,0
5269	5221	Neinv.tran.fund.,ústavům a OPS		20 000,00	20 000,00		100,0
5269	5229	Ost.neinv.tra.nezisk.a pod.org		80 000,00	80 000,00		100,0
5269	5321	Neinvestiční transfery obcím		420 000,00	420 000,00		100,0
5269		Ost.spr.v obl.hosp.op.kriz.st.		5 303 500,00	5 288 500,00		99,7
5272	5166	Konzult.,porad.a práv.služby	30 000,00	30 000,00			
5272		ČOKŘ na ústř.úr.d.úz.s.úř v o	30 000,00	30 000,00			
5273	5137	DHDM	32 000,00	32 000,00			
5273	5167	Služby školení a vzdělávání	28 000,00	28 000,00			
5273	5175	Pohoštění	2 000,00	2 000,00			
5273		Ost.spr.v oblasti kriz.říz	62 000,00	62 000,00			

II.Rozpočtové výdaje

Paragraf	Položka		Schválený rozpočet	Rozpočet po změnách	Výsledek od počátku roku	%RS	%RpZ
a	b		1	2	3		
5279	5166	Konzult.,porad.a práv.služby	100 000,00	84 568,43			
5279	5169	Nákup ostatních služeb	100 000,00	100 000,00	200,00	0,2	0,2
5279		Zálež.krizového.řízení.j.n.	200 000,00	184 568,43	200,00	0,1	0,1
5311	5011	Platy zaměst. v pp vyjma sl.m.	40 014 000,00	40 361 203,00	40 361 015,00	100,9	100,0
5311	5021	Ostatní osobní výdaje	36 000,00				
5311	5026	Odchodné	250 000,00	203 264,00	203 264,00	81,3	100,0
5311	5031	Pov.pojistné na soc.zab...	10 034 000,00	10 064 463,58	10 064 456,19	100,3	100,0
5311	5032	Pov.pojistné na veř.zdrav.poj.	3 642 000,00	3 652 438,00	3 652 437,00	100,3	100,0
5311	5038	Povinné pojistné na úraz.poj.	173 000,00	171 300,00	166 626,00	96,3	97,3
5311	5131	Potraviny	7 000,00	7 000,00	2 563,40	36,6	36,6
5311	5133	Léky a zdravotnický materiál	10 000,00	9 184,00	3 173,50	31,7	34,6
5311	5134	Prádlo, oděv a obuv	736 000,00	918 000,00	917 116,26	124,6	99,9
5311	5136	Knihy, učební pomůcky a tisk	14 000,00	14 000,00	11 556,20	82,5	82,5
5311	5137	DHDM	287 000,00	386 629,00	333 526,65	116,2	86,3
5311	5139	Nákup materiálu j.n.	585 000,00	589 487,00	473 650,03	81,0	80,3
5311	5151	Studená voda	190 000,00	190 000,00	157 046,14	82,7	82,7
5311	5152	Teplo	320 000,00	347 000,00	346 398,93	108,2	99,8
5311	5154	Elektrická energie	560 000,00	623 004,07	549 749,41	98,2	88,2
5311	5156	Pohonné hmoty a maziva	700 000,00	699 982,00	538 895,70	77,0	77,0
5311	5161	Poštovní služby	5 000,00	5 000,00	1 888,00	37,8	37,8
5311	5162	Služby elektronic. komunikací	20 000,00	32 801,00	32 801,00	164,0	100,0
5311	5163	Služby peněžních ústavů	36 000,00	36 000,00	34 642,00	96,2	96,2
5311	5164	Nájemné	24 000,00	37 000,00	36 840,99	153,5	99,6
5311	5166	Konzult.,porad.a práv.služby	30 000,00	30 000,00			
5311	5167	Služby školení a vzdělávání	231 000,00	302 278,00	278 895,20	120,7	92,3
5311	5168	Zprac.dat a sl.inf.kom.techn.		20 000,00	19 662,50		98,3
5311	5169	Nákup ostatních služeb	1 592 000,00	2 353 031,81	1 347 466,63	84,6	57,3
5311	5171	Opravy a udržování	710 000,00	760 000,00	745 506,57	105,0	98,1
5311	5173	Cestovné	35 000,00	63 445,00	58 496,00	167,1	92,2
5311	5175	Pohoštění	130 000,00	116 195,00	97 001,00	74,6	83,5
5311	5176	Účast. poplatky na konference	10 000,00	10 000,00			
5311	5179	Ostatní nákupy j.n.	60 000,00	60 000,00	57 900,00	96,5	96,5
5311	5194	Věcné dary	110 000,00	160 550,00	80 549,53	73,2	50,2
5311	5361	Nákup kolků	30 000,00	29 880,00	7 600,00	25,3	25,4
5311	5362	Platby daní a poplatků SR	3 000,00	3 120,00	210,00	7,0	6,7

II.Rozpočtové výdaje

Paragraf	Položka		Schválený rozpočet	Rozpočet po změnách	Výsledek od počátku roku	%RS	%RpZ
a	b		1	2	3		
5311	5365	Platby daní a popl.kraj.,obc..	2 000,00	2 000,00			
5311	5424	Náhrady mezd v době nemoci	714 000,00	848 272,00	848 272,00	118,8	100,0
5311	5499	Ost.neinv.transf.obyvatelstvu	633 000,00	833 000,00	807 532,00	127,6	96,9
5311	6111	Programové vybavení	30 000,00				
5311	6121	Budovy,haly,stavby		878 944,22	878 944,22		100,0
5311	6122	Stroje,přístroje,zařízení	130 000,00	260 371,00	150 371,00	115,7	57,8
5311	6123	Dopravní prostředky	3 000 000,00	4 218 681,00	3 468 681,00	115,6	82,2
5311		Bezpečnost a veř.pořádek	65 093 000,00	69 297 523,68	66 734 734,05	102,5	96,3
5391	5137	DHDM		12 690,00	11 149,00		87,9
5391		Mez.spolupráce-bezp.,veř.poř.		12 690,00	11 149,00		87,9
5399	5011	Platy zaměst. v pp vyjma sl.m.		360 786,00	354 439,00		98,2
5399	5021	Ostatní osobní výdaje		36 000,00	36 000,00		100,0
5399	5031	Pov.pojistné na soc.zab...		89 787,00	87 900,88		97,9
5399	5032	Pov.pojistné na veř.zdrav.poj.		32 762,00	31 898,00		97,4
5399	5038	Povinné pojistné na úraz.poj.		3 057,00	1 386,00		45,3
5399	5134	Prádlo, oděv a obuv		14 000,00	14 000,00		100,0
5399	5136	Knihy, učební pomůcky a tisk		500,00	500,00		100,0
5399	5137	DHDM	10 000,00	81 055,00	45 780,20	457,8	56,5
5399	5139	Nákup materiálu j.n.	165 000,00	181 911,00	85 649,75	51,9	47,1
5399	5161	Poštovní služby		1 652,00	1 651,70		100,0
5399	5169	Nákup ostatních služeb	120 000,00	12 218,00			
5399	5175	Pohoštění		12 500,00			
5399	5424	Náhrady mezd v době nemoci		32 646,00	32 646,00		100,0
5399	6122	Stroje,přístroje,zařízení	55 000,00				
5399		Ost.záležit.bezpeč.,veř.pořád	350 000,00	858 874,00	691 851,53	197,7	80,6
5511	6339	Ost. investiční transfery JVR	500 000,00	500 000,00	500 000,00	100,0	100,0
5511		PO - profesionální část	500 000,00	500 000,00	500 000,00	100,0	100,0
5512	5019	Ostatní platy	25 000,00	25 000,00			
5512	5021	Ostatní osobní výdaje	36 000,00	36 000,00	30 000,00	83,3	83,3
5512	5029	Ost.platby za prov.prac.j.n.	6 000,00	6 000,00			
5512	5039	Ost.pov.poj.placené zaměstnav.	11 000,00	11 000,00			
5512	5132	Ochranné pomůcky	100 000,00	105 000,00	104 630,08	104,6	99,6
5512	5137	DHDM	72 000,00	74 000,00	73 780,00	102,5	99,7
5512	5139	Nákup materiálu j.n.	70 000,00	70 000,00	41 693,56	59,6	59,6
5512	5151	Studená voda	30 000,00	42 500,00	41 206,53	137,4	97,0

II.Rozpočtové výdaje

Paragraf	Položka		Schválený rozpočet	Rozpočet po změnách	Výsledek od počátku roku	%RS	%RpZ
a	b		1	2	3		
5512	5152	Teplo	150 000,00	150 000,00	120 742,41	80,5	80,5
5512	5154	Elektrická energie	66 000,00	77 689,00	70 765,32	107,2	91,1
5512	5156	Pohonné hmoty a maziva	60 000,00	60 000,00	42 963,64	71,6	71,6
5512	5162	Služby elektronic. komunikací	20 000,00	20 000,00	18 900,00	94,5	94,5
5512	5167	Služby školení a vzdělávání	35 000,00	39 580,00	20 552,00	58,7	51,9
5512	5168	Zprac.dat a sl.inf.kom.techn.	15 000,00	15 000,00	12 015,30	80,1	80,1
5512	5169	Nákup ostatních služeb	149 000,00	173 000,00	140 690,51	94,4	81,3
5512	5171	Opravy a udržování	457 000,00	413 500,00	96 204,91	21,1	23,3
5512	5173	Cestovné	9 000,00	9 220,00	4 960,00	55,1	53,8
5512	5175	Pohoštění	30 000,00	30 000,00			
5512	6121	Budovy,haly,stavby		144 930,00			
5512		PO - dobrovolná část	1 341 000,00	1 502 419,00	819 104,26	61,1	54,5
6112	5019	Ostatní platy	135 000,00	135 000,00	33 248,00	24,6	24,6
6112	5021	Ostatní osobní výdaje	590 000,00	590 000,00	512 305,00	86,8	86,8
6112	5023	Odměny čl.zastup.obcí a krajů	8 892 000,00	8 892 000,00	6 828 993,00	76,8	76,8
6112	5029	Ost.platby za prov.prac.j.n.	38 000,00	38 000,00	4 200,00	11,1	11,1
6112	5031	Pov.pojistné na soc.zab...	1 431 500,00	1 483 500,00	1 450 449,72	101,3	97,8
6112	5032	Pov.pojistné na veř.zdrav.poj.	790 500,00	738 500,00	704 549,00	89,1	95,4
6112	5039	Ost.pov.poj.placené zaměstnav.	45 000,00	45 000,00	10 043,00	22,3	22,3
6112	5164	Nájemné	5 000,00	7 000,00	6 599,00	132,0	94,3
6112	5167	Služby školení a vzdělávání	400 000,00	400 000,00	30 794,50	7,7	7,7
6112	5169	Nákup ostatních služeb	30 000,00	28 000,00	11 434,50	38,1	40,8
6112	5173	Cestovné	470 000,00	470 000,00	67 948,58	14,5	14,5
6112	5175	Pohoštění	125 000,00	125 000,00	113 967,00	91,2	91,2
6112	5176	Účast. poplatky na konference	10 000,00	10 000,00			
6112	5179	Ostatní nákupy j.n.	550 000,00	550 000,00	496 500,00	90,3	90,3
6112	5499	Ost.neinv.transf.obyvatelstvu	404 000,00	567 351,00	379 769,00	94,0	66,9
6112		Zastupitelstva obcí	13 916 000,00	14 079 351,00	10 650 800,30	76,5	75,6
6114	5011	Platy zaměst. v pp vyjma sl.m.		202 860,00	202 857,00		100,0
6114	5019	Ostatní platy		9 950,00	9 931,81		99,8
6114	5021	Ostatní osobní výdaje		1 308 600,00	1 308 576,00		100,0
6114	5029	Ost.platby za prov.prac.j.n.		750,00	723,00		96,4
6114	5031	Pov.pojistné na soc.zab...		51 900,00	51 874,40		100,0
6114	5032	Pov.pojistné na veř.zdrav.poj.		18 900,00	18 828,00		99,6
6114	5039	Ost.pov.poj.placené zaměstnav.		3 500,00	3 362,00		96,1

II.Rozpočtové výdaje

Paragraf	Položka		Schválený rozpočet	Rozpočet po změnách	Výsledek od počátku roku	%RS	%RpZ
a	b		1	2	3		
6114	5133	Léky a zdravotnický materiál		3 500,00	3 495,00		99,9
6114	5137	DHDM		61 773,00	20 000,00		32,4
6114	5139	Nákup materiálu j.n.		26 550,00	26 304,02		99,1
6114	5161	Poštovní služby		16 500,00	16 464,10		99,8
6114	5162	Služby elektronic. komunikací		1 250,00	1 244,00		99,5
6114	5164	Nájemné		98 280,00	98 275,60		100,0
6114	5169	Nákup ostatních služeb	100 000,00	127 187,00	127 173,10	127,2	100,0
6114	5173	Cestovné		10 000,00	9 369,00		93,7
6114	5175	Pohoštění		77 500,00	77 441,00		99,9
6114		Volby do Parlamentu ČR	100 000,00	2 019 000,00	1 975 918,03	*****	97,9
6171	5011	Platy zaměst. v pp vyjma sl.m.	136 857 000,00	138 534 437,50	138 533 916,86	101,2	100,0
6171	5021	Ostatní osobní výdaje		25 000,00	12 755,00		51,0
6171	5024	Odstupné	730 000,00	221 900,00	221 788,00	30,4	99,9
6171	5031	Pov.pojistné na soc.zab...	34 122 000,00	34 358 796,50	34 358 571,45	100,7	100,0
6171	5032	Pov.pojistné na veř.zdrav.poj.	12 383 000,00	12 469 071,38	12 468 893,05	100,7	100,0
6171	5038	Povinné pojistné na úraz.poj.	750 000,00	592 400,00	592 326,00	79,0	100,0
6171	5041	Odměny za užití dušev.vlastn.		100,00	23,20		23,2
6171	5042	Odměny za užití počítač.progr.	1 550 000,00	1 740 900,00	1 727 869,48	111,5	99,3
6171	5123	Podlimitní technic.zhodnocení	100 000,00	248 590,94	217 568,96	217,6	87,5
6171	5131	Potraviny	30 000,00	30 000,00	5 424,55	18,1	18,1
6171	5132	Ochranné pomůcky	60 000,00	114 000,00	112 967,87	188,3	99,1
6171	5133	Léky a zdravotnický materiál	2 000,00	2 000,00	300,00	15,0	15,0
6171	5136	Knihy, učební pomůcky a tisk	130 000,00	130 000,00	96 306,80	74,1	74,1
6171	5137	DHDM	3 145 000,00	4 325 280,00	4 098 697,96	130,3	94,8
6171	5139	Nákup materiálu j.n.	1 799 000,00	1 876 589,00	1 644 742,19	91,4	87,6
6171	5142	Kurzové rozdíly ve výdajích	1 000,00	1 280,00	1 170,53	117,1	91,4
6171	5151	Studená voda	552 000,00	552 000,00	406 408,31	73,6	73,6
6171	5152	Teplo	3 100 000,00	2 700 000,00	2 263 763,75	73,0	83,8
6171	5154	Elektrická energie	3 900 000,00	3 278 944,66	2 565 619,58	65,8	78,2
6171	5156	Pohonné hmoty a maziva	537 000,00	386 400,00	280 588,44	52,3	72,6
6171	5161	Poštovní služby	2 206 000,00	2 205 700,00	1 719 232,09	77,9	77,9
6171	5162	Služby elektronic. komunikací	1 046 000,00	1 148 180,00	1 134 248,86	108,4	98,8
6171	5163	Služby peněžních ústavů	2 000,00	2 000,00	973,00	48,7	48,7
6171	5164	Nájemné	535 000,00	574 100,00	478 657,84	89,5	83,4
6171	5166	Konzult.,porad.a práv.služby	445 000,00	721 958,00	352 348,00	79,2	48,8

II.Rozpočtové výdaje

Paragraf	Položka		Schválený rozpočet	Rozpočet po změnách	Výsledek od počátku roku	%RS	%RpZ
a	b		1	2	3		
6171	5167	Služby školení a vzdělávání	1 240 000,00	1 012 000,00	907 024,10	73,1	89,6
6171	5168	Zprac.dat a sl.inf.kom.techn.	9 398 000,00	11 121 752,00	11 058 087,85	117,7	99,4
6171	5169	Nákup ostatních služeb	3 756 000,00	3 822 040,00	3 127 093,89	83,3	81,8
6171	5171	Opravy a udržování	1 628 000,00	2 174 634,00	1 925 872,96	118,3	88,6
6171	5172	Programové vybavení	100 000,00	73 187,00	73 186,74	73,2	100,0
6171	5173	Cestovné	853 000,00	679 350,00	357 273,76	41,9	52,6
6171	5175	Pohoštění	88 000,00	198 000,00	160 992,00	182,9	81,3
6171	5176	Účast. poplatky na konference	45 000,00	45 000,00	40 686,80	90,4	90,4
6171	5179	Ostatní nákupy j.n.	345 000,00	345 600,00	324 890,34	94,2	94,0
6171	5192	Poskytnuté náhrady	87 000,00	89 020,00	42 895,00	49,3	48,2
6171	5194	Věcné dary	40 000,00	40 000,00	39 344,00	98,4	98,4
6171	5195	Odvody-nezaměstnání zdrav.post	110 000,00				
6171	5229	Ost.neinv.tra.nezisk.a pod.org	45 000,00	45 000,00	45 000,00	100,0	100,0
6171	5329	Ost.neinv.transfery VR územ.ú.	280 000,00	280 000,00	260 640,00	93,1	93,1
6171	5361	Nákup kolků	211 000,00	211 000,00	25 978,00	12,3	12,3
6171	5362	Platby daní a poplatků SR	10 000,00	21 500,00	21 500,00	215,0	100,0
6171	5424	Náhrady mezd v době nemoci	1 200 000,00	1 239 000,00	1 238 918,40	103,2	100,0
6171	5499	Ost.neinv.transf.obyvatelstvu	10 960 000,00	14 816 750,94	13 388 575,58	122,2	90,4
6171	6111	Programové vybavení	2 900 000,00	917 780,00	917 748,70	31,6	100,0
6171	6121	Budovy,haly,stavby	2 600 000,00	6 808 780,03	1 639 200,34	63,0	24,1
6171	6122	Stroje,přístroje,zařízení		321 783,00	321 750,37		100,0
6171	6123	Dopravní prostředky	800 000,00	769 000,00	760 001,00	95,0	98,8
6171	6125	Výpočetní technika	2 000 000,00	2 520 500,00	2 520 185,44	126,0	100,0
6171		Činnost místní správy	242 678 000,00	253 791 304,95	242 492 007,04	99,9	95,5
6222	5137	DHDM		2 038 000,00	187 863,65		9,2
6222	5164	Nájemné		1 210,00	1 210,00		100,0
6222	5166	Konzult.,porad.a práv.služby		50 000,00	48 000,00		96,0
6222	5169	Nákup ostatních služeb		199 790,00	92 679,40		46,4
6222	5175	Pohoštění		6 000,00	4 697,90		78,3
6222		Rozvojová zahraniční pomoc		2 295 000,00	334 450,95		14,6
6223	5137	DHDM	220 000,00	220 000,00			
6223	5169	Nákup ostatních služeb	80 000,00	80 000,00			
6223		Mezinár.spol.(jinde nezahr.)	300 000,00	300 000,00			
6310	5163	Služby peněžních ústavů	295 000,00	295 000,00	168 634,91	57,2	57,2
6310		Obec.příj.a výd.z fin.operací	295 000,00	295 000,00	168 634,91	57,2	57,2

II.Rozpočtové výdaje

Paragraf	Položka		Schválený rozpočet	Rozpočet po změnách	Výsledek od počátku roku	%RS	%RpZ
a	b		1	2	3		
6320	5163	Služby peněžních ústavů	5 600 000,00	5 600 000,00	5 255 528,00	93,8	93,8
6320	5166	Konzult.,porad.a práv.služby	469 200,00	469 200,00	469 200,00	100,0	100,0
6320		Pojištění funkčně nespecifik.	6 069 200,00	6 069 200,00	5 724 728,00	94,3	94,3
6330	5342	Základ.příděl FKSP,SF obcí,kr.	13 007 000,00	13 872 467,88	13 872 467,88	106,7	100,0
6330	5345	Převody vlastním rozpočt.účtům			6 083 060 504,63		
6330		Přev.vl.fondům v rozp.úz.úrov.	13 007 000,00	13 872 467,88	6 096 932 972,51	*****	*****
6399	5362	Platby daní a poplatků SR	7 000 000,00	7 000 000,00	673 562,40	9,6	9,6
6399	5365	Platby daní a popl.kraj.,obc..		14 696 350,00	14 696 350,00		100,0
6399		Ostatní finanční operace	7 000 000,00	21 696 350,00	15 369 912,40	219,6	70,8
6402	5364	Vr.transf.poskyt.z VR ústř.úr.	1 000 000,00	6 578 883,15	5 292 750,15	529,3	80,5
6402	5366	Výdaje z FV min.let kraj-obec		1 510 052,25	1 510 052,25		100,0
6402		Finanční vypořádání minul.let	1 000 000,00	8 088 935,40	6 802 802,40	680,3	84,1
6409	5909	Ostatní neivest. výdaje j.n.		77 665 521,74			
6409		Ostatní činnosti j.n.		77 665 521,74			
V ý d a j e c e l k e m			1 150 479 500,00	1 747 180 356,49	7 307 189 800,46	635,1	418,2

III.Financování - třída 8

Název	Číslo položky	Schválený rozpočet	Rozpočet po změnách	Výsledek od počátku roku	%RS	%RpZ
text	r	1	2	3		
K r á t k o d o b é f i n a n c o v á n í z t u z e m s k a						
Krátkodobé vydané dluhopisy (+)	8111					
Uhrazené splátky krátkod.vydaných dluhopisů (-)	8112					
Krátkodobé přijaté půjčené prostředky (+)	8113					
Uhrazené splátky krátkod.přij.půjč.prostředků(-)	8114					
Změna stavu kr.pr.na bank.úč.kromě účtů SFA(+/-)	8115	234 603 200,00	650 041 107,51	-69 221 812,33		
Aktivní krátkod.operace říz.likvidity-příjmy(+)	8117		1 600 000 000,00	1 600 000 000,00		100,0
Aktivní krátkod.operace říz.likvidity-výdaje(-)	8118		-1 600 000 000,00	-1 600 000 000,00		100,0
D l o u h o d o b é f i n a n c o v á n í z t u z e m s k a						
Dlouhodobé vydané dluhopisy (+)	8121					
Uhrazené splátky dlouhod.vydaných dluhopisů (-)	8122					
Dlouhodobé přijaté půjčené prostředky (+)	8123					
Uhrazené splátky dlouhod.přij.půjč.prostředků(-)	8124					
Změna stavu dlouh.prostředků na bank.účtech(+/-)	8125					
Aktivní dlouhod.oper.řízení likvidity-příjmy(+)	8127					
Aktivní dlouhod.oper.řízení likvidity-výdaje(-)	8128					
K r á t k o d o b é f i n a n c o v á n í z e z a h r a n i č í						
Krátkodobé vydané dluhopisy (+)	8211					
Uhrazené splátky krátkod.vydaných dluhopisů (-)	8212					
Krátkodobé přijaté půjčené prostředky (+)	8213					
Uhrazené splátky krátkod.přij.půjč.prostředků(-)	8214					
Zm.s. kr.pr.na b.úč.ze zahr. jiných než ZDÚ(+/-)	8215					
Aktivní krátkod.oper.řízení likvidity-příjmy(+)	8217					
Aktivní krátkod.oper.řízení likvidity-výdaje(-)	8218					
D l o u h o d o b é f i n a n c o v á n í z e z a h r a n i č í						
Dlouhodobé vydané dluhopisy (+)	8221					
Uhrazené splátky dlouhod.vydaných dluhopisů (-)	8222					
Dlouhodobé přijaté půjčené prostředky(+)	8223					
Uhrazené splátky dlouhod.přij.půjč.prostředků(-)	8224					
Změna stavu dlouh.prostředků na bank.účtech(+/-)	8225					
Aktivní dlouhod.oper.řízení likvidity-příjmy(+)	8227					
Aktivní dlouhod.oper.řízení likvidity-výdaje(-)	8228					

III.Financování - třída 8

Název	Číslo položky	Schválený rozpočet	Rozpočet po změnách	Výsledek od počátku roku	%RS	%RpZ
text	r	1	2	3		
O p r a v n é p o l o ž k y k p e n ě ž n í m o p e r a c í m						
Operace z peněžních účtů organizace nemající charakter příjmů a výdajů vládního sektoru (+/-)	8901			818 791,35		
Nerealizované kurzové rozdíly pohybů na devizových účtech (+/-)	8902			-117 145,67		
Nepřevedené částky vyrovnávající schodek (+/-)	8905					
F i n a n c o v á n í (součet za třídu 8)	8000	234 603 200,00	650 041 107,51	-68 520 166,65		

IV.Rekapitulace příjmů, výdajů, financování a jejich konsolidace

Název	Číslo řádku	Schválený rozpočet	Rozpočet po změnách	Výsledek od počátku roku	%RS	%RpZ
text	r	41	42	43		
Třída 1 - Daňové příjmy	4010	784 088 000,00	798 784 350,00	930 682 264,47	118,7	116,5
Třída 2 - Nedaňové příjmy	4020	64 122 500,00	123 829 325,46	183 854 219,49	286,7	148,5
Třída 3 - Kapitálové příjmy	4030	740 000,00	940 000,00	4 527 405,00	611,8	481,6
Třída 4 - Přijaté transfery	4040	66 925 800,00	173 585 573,52	6 256 646 078,15	*****	*****
P ř í j m y c e l k e m	4050	915 876 300,00	1 097 139 248,98	7 375 709 967,11	805,3	672,3
K o n s o l i d a c e p ř í j m ů	4060	13 007 000,00	13 872 467,88	6 096 932 972,51	*****	*****
v tom položky:						
2223 - Příj.z fin.vyp.min.let mezi kr.a obcemi	4061					
2226 - Příjmy z fin.vypoř.min.let mezi obcemi	4062					
2227 - Příj.z fin.vyp.min.let-RR,kraj,obce,DSO	4063					
2441 - Splátky půjčených prostředků od obcí	4070					
2442 - Splátky půjčených prostředků od krajů	4080					
2443 - Splátky půjčených prostř.od region.rad	4081					
2449 - Ostatní splátky půjč.prostř.od VRÚÚ	4090					
4121 - Neinvestiční přijaté transfery od obcí	4100	100 000,00	105 015,00	105 015,00	105,0	100,0
4122 - Neinvestiční přijaté transfery od krajů	4110		19 172 121,97	19 172 121,97		100,0
4123 - Neinvestiční přij.transfery od reg.rad	4111					
4129 - Ostatní neinv.přijaté transfery od RÚÚ	4120					
4133 - Převody z vlastních rezervních fondů	4130					
4134 - Převody z rozpočtových účtů	4140	13 007 000,00	13 872 467,88	6 096 932 972,51	*****	*****
4137 - Neinv.př.mezi stat.m.a jejich č.-příjmy	4145					
4138 - Převody z vlastní pokladny	4146					
4139 - Ostatní převody z vlastních fondů	4150					
4221 - Investiční přijaté transfery od obcí	4170					
4222 - Investiční přijaté transfery od krajů	4180		24 725 657,55	24 725 657,55		100,0
4223 - Investiční přij.transfery od reg.rad	4181					
4251 - Inv.přev.mezi stat.městy (hl.m.Prahou) a jejich měst.obvody nebo částmi-příjmy	4182					
4229 - Ostatní inv.přijaté transfery od RÚÚ	4190					
ZJ 024 - Transfery přijaté z území jin.okresu	4191					
ZJ 025 - Splátky půjč.prostř.přij.z úz.j.okr.	4192					
ZJ 028 - Transfery přijaté z území jin.kraje	4193					
ZJ 029 - Splátky půjč.prostř.přij.z úz.j.kr.	4194					
P ř í j m y c e l k e m po konsolidaci	4200	902 869 300,00	1 083 266 781,10	1 278 776 994,60	141,6	118,0
Třída 5 - Běžné výdaje	4210	906 938 086,00	1 203 690 699,60	7 102 774 973,83	783,2	590,1

IV.Rekapitulace příjmů, výdajů, financování a jejich konsolidace

Název	Číslo řádku	Schválený rozpočet	Rozpočet po změnách	Výsledek od počátku roku	%RS	%RpZ
text	r	41	42	43		
Třída 6 - Kapitálové výdaje	4220	243 541 414,00	543 489 656,89	204 414 826,63	83,9	37,6
V ý d a j e c e l k e m	4240	1 150 479 500,00	1 747 180 356,49	7 307 189 800,46	635,1	418,2
K o n s o l i d a c e v ý d a j ů	4250	13 007 000,00	13 872 467,88	6 096 932 972,51	*****	*****
v tom položky:						
5321 - Neinvestiční transfery obcím	4260		420 000,00	420 000,00		100,0
5323 - Neinvestiční transfery krajům	4270	6 798 000,00	7 059 000,00	7 035 920,50	103,5	99,7
5325 - Neinvestiční transfery regionál.radám	4271					
5329 - Ostatní neinvestiční transfery VRÚÚ	4280	280 000,00	280 000,00	260 640,00	93,1	93,1
5342 - Převody FKSP a soc.fondu obcí a krajů	4281	13 007 000,00	13 872 467,88	13 872 467,88	106,7	100,0
5344 - Převody vl.rezervním fondům úz.rozpočtů	4290					
5345 - Převody vlastním rozpočtovým účtům	4300			6 083 060 504,63		
5347 - Neinv.př.mezi stat.m.a jejich č.-výdaje	4305					
5348 - Převody do vlastní pokladny	4306					
5349 - Ostatní převody vlastním fondům	4310					
5366 - Výd.z fin.vyp.min.let mezi kr.a obcemi	4321		1 510 052,25	1 510 052,25		100,0
5367 - Výdaje z fin.vypoř.min.let mezi obcemi	4322					
5368 - Výd.z fin.vyp.min.let-RR,kraj,obce,DSO	4323					
5641 - Neinvestiční půjčené prostředky obcím	4330					
5642 - Neinvestiční půjčené prostředky krajům	4340					
5643 - Neinvest.půjčené prostředky reg.radám	4341					
5649 - Ostatní neinvest.půjč.prostředky VRÚÚ	4350					
6341 - Investiční transfery obcím	4360					
6342 - Investiční transfery krajům	4370	660 000,00	660 000,00	311 287,00	47,2	47,2
6345 - Investiční transfery regionálním radám	4371					
6349 - Ostatní investiční transfery VRÚÚ	4380					
6363 - Inv.přev.mezi stat.městy (hl.m.Prahou) a jejich měst.obvody nebo částmi-výdaje	4381					
6441 - Investiční půjčené prostředky obcím	4400					
6442 - Investiční půjčené prostředky krajům	4410					
6443 - Investiční půj.prostředky region.radám	4411					
6449 - Ostatní invest.půjčené prostředky VRÚÚ	4420					
ZJ 026 - Transfery poskyt.na území jin.okresu	4421					
ZJ 027 - Půjčené prostř.poskyt.na území j.okr.	4422					
ZJ 035 - Transfery poskyt.na území jin.kraje	4423		420 000,00	420 000,00		100,0
ZJ 036 - Půjčené prostř.poskyt.na území j.kr.	4424					

IV.Rekapitulace příjmů, výdajů, financování a jejich konsolidace

Název	Číslo řádku	Schválený rozpočet	Rozpočet po změnách	Výsledek od počátku roku	%RS	%RpZ
text	r	41	42	43		
V ý d a j e c e l k e m po konsolidaci	4430	1 137 472 500,00	1 733 307 888,61	1 210 256 827,95	106,4	69,8
SALDO PŘÍJMŮ A VÝDAJŮ PO KONSOLIDACI	4440	-234 603 200,00	-650 041 107,51	68 520 166,65		
Třída 8 - Financování	4450	234 603 200,00	650 041 107,51	-68 520 166,65		
K o n s o l i d a c e f i n a n c o v á n í	4460					
FINANCOVÁNÍ CELKEM PO KONSOLIDACI	4470	234 603 200,00	650 041 107,51	-68 520 166,65		

VI.Stavy a obraty na bankovních účtech

Název bankovního účtu	Číslo řádku	Počáteční stav k 1.1.	Stav ke konci vykaz. období	Změna stavu bankov. účtů
text	r	61	62	63
Základní běžný účet ÚSC	6010	1 059 079 041,30	1 129 733 394,66	-70 654 353,36
Běžné účty fondů ÚSC	6020	3 953 305,87	2 520 764,84	1 432 541,03
Běžné účty celkem	6030	1 063 032 347,17	1 132 254 159,50	-69 221 812,33
Pokladna	6040			

VII.Vybrané záznamové jednotky

Název	Číslo řádku	Schválený rozpočet	Rozpočet po změnách	Výsledek od počátku roku	%RS	%RpZ
text	r	71	72	73		
ZJ 024 - Transfery přijaté z území jiného okresu	7090					
v tom položky:						
2226 - Příjmy z finančního vypořádání minulých let mezi obcemi	7092					
4121 - Neinvestiční přijaté transfery od obcí	7100					
4129 - Ostatní neinv. přijaté transfery od RÚÚ	7110					
4221 - Investiční přijaté transfery od obcí	7120					
4229 - Ostatní inv. přijaté transfery od RÚÚ	7130					
ZJ 025 - Splátky půjč.prostř.přij.z úz.jin.okr.	7140					
v tom položky:						
2441 - Splátky půjčených prostředků od obcí	7150					
2449 - Ostatní splátky půjč.prostředků od VRÚÚ	7160					
ZJ 026 - Transfery poskyt.na území jiného okresu	7170					
v tom položky:						
5321 - Neinvestiční transfery obcím	7180					
5329 - Ostatní neinvestiční transfery VRÚÚ	7190					
5367 - Výdaje z finančního vypořádání minulých let mezi obcemi	7192					
6341 - Investiční transfery obcím	7200					
6349 - Ostatní investiční transfery VRÚÚ	7210					
ZJ 027 - Půjč.prostř.poskytnuté na úz.jin.okresu	7220					
v tom položky:						
5641 - Neinvestiční půjčené prostředky obcím	7230					
5649 - Ostatní neinv.půjčené prostředky VRÚÚ	7240					
6441 - Investiční půjčené prostředky obcím	7250					
6449 - Ostatní invest.půjčené prostředky VRÚÚ	7260					
ZJ 028 - Transfery přijaté z území jiného kraje	7290					
v tom položky:						
2223 - Příjmy z finančního vypořádání minulých let mezi krajem a obcemi	7291					
2226 - Příjmy z finančního vypořádání minulých let mezi obcemi	7292					
4121 - Neinvestiční přijaté transfery od obcí	7300					
4122 - Neinvestiční přijaté transfery od krajů	7310					
4129 - Ostatní neinv.přijaté transfery od RÚÚ	7320					

VII.Vybrané záznamové jednotky

Název	Číslo řádku	Schválený rozpočet	Rozpočet po změnách	Výsledek od počátku roku	%RS	%RpZ
text	r	71	72	73		
4221 - Investiční přijaté transfery od obcí	7330					
4222 - Investiční přijaté transfery od krajů	7340					
4229 - Ostatní invest.přijaté transfery od RÚÚ	7350					
ZJ 029 - Splátky půjč.prostř.přij.z úz.jin.kraje	7360					
v tom položky:						
2441 - Splátky půjčených prostředků od obcí	7370					
2442 - Splátky půjčených prostředků od krajů	7380					
2449 - Ostatní splátky půjč.prostředků od VRÚÚ	7390					
ZJ 035 - Transfery poskytnuté na území jin.kraje	7400		420 000,00	420 000,00		100,0
v tom položky:						
5321 - Neinvestiční transfery obcím	7410		420 000,00	420 000,00		100,0
5323 - Neinvestiční transfery krajům	7420					
5329 - Ostatní neinvestiční transfery VRÚÚ	7430					
5366 - Výdaje z finančního vypořádání minulých let mezi krajem a obcemi	7431					
5367 - Výdaje z finančního vypořádání minulých let mezi obcemi	7432					
6341 - Investiční transfery obcím	7440					
6342 - Investiční transfery krajům	7450					
6349 - Ostatní investiční transfery VRÚÚ	7460					
ZJ 036 - Půjčky poskytnuté na území jiného kraje	7470					
v tom položky:						
5641 - Neinvestiční půjčené prostředky obcím	7480					
5642 - Neinvestiční půjčené prostředky krajům	7490					
5649 - Ostatní neinv.půjčené prostředky VRÚÚ	7500					
6441 - Investiční půjčené prostředky obcím	7510					
6442 - Investiční půjčené prostředky krajům	7520					
6449 - Ostatní invest.půjčené prostředky VRÚÚ	7530					

IX.Přijaté transfery a půjčky ze státního rozpočtu, státních fondů a regionálních rad

Účelový znak	Položka	Výsledek od počátku roku
a	b	93
	4111 Neinv.přijaté transf.z VPS SR	
98037	Přísp. dle zák.95/2021 Sb.	11 994 086,55
98071	ÚD-volby do Parlamentu ČR	1 849 000,00
	4111 Celkem	13 843 086,55
	4113 Neinv.přijaté transfery ze SF	
90003	Norské fondy neinvestice	316 710,00
90006	Norské fondy spolufinanc. NIV	55 890,00
	4113 Celkem	372 600,00
	4116 Ost.neinv.přij.transfery ze SR	
13010	Na výkon pěstounské péče	1 972 000,00
13011	Dotace MPSV pro OSPOD	13 412 953,08
13013	Operační program Zaměstnanost	3 483 448,30
13015	Příspěvek na výkon soc. práce	6 965 448,00
13018	Mimoř.odměny pro soc.pracovník	493 053,00
13101	Akt.politika zaměstnanosti	114 305,00
13351	Řešení naléhavých potřeb	3 905 427,00
14004	NIV dotace zákon o požární och	4 800,00
14032	Podpora prevence kriminality	457 674,00
14036	Dotační program státu (MV)	365 000,00
17035	Demolice budov v soc.vyl.lok.	2 310 540,00
17051	Programy přeshraniční spoluprá	9 752,38
33063	OP VVV - PO3 neinvestice	10 579 790,59
33166	Soutěže	127 100,00
34026	Program v oblasti kulrury	900 000,00
34053	ÚND-rozvoj inf.sítě v.knihov.	13 000,00
34054	ÚD-regen.měst.památ.rezervací	135 000,00
34070	ÚD na kulturní akce	27 000,00
	4116 Celkem	45 276 291,35
	4216 Ost.invest.přij.transf.ze SR	
14990	Podpora prevence krimin. - inv	1 726 513,00
17988	Programy přeshr.spolupr. IV_SR	1 468,41
	4216 Celkem	1 727 981,41

IX.Přijaté transfery a půjčky ze státního rozpočtu, státních fondů a regionálních rad

Účelový znak	Položka	Výsledek od počátku roku
a	b	93

X.Transfery a půjčky poskytnuté regionálními radami územně samosprávným celkům, dobrovolným svazkům obcí a regionálním radám

Účelový znak	Kód územní jednotky	Položka	Výsledek od počátku roku
a	b	c	103

XI.Příjmy ze zahraničních zdrojů a související příjmy v členění podle jednotlivých nástrojů a prostorových jednotek

Paragraf	Položka	Nástroj	Prostorová jednotka		Schválený rozpočet	Rozpočet po změnách	Výsledek od počátku roku	%RS	%RpZ
a	b	c	d		1	2	3		
0000	4113	060	1	Příjmy a výdaje z tuzemských z		55 890,00	55 890,00		100,0
0000	4113	060	5	Příjmy a výdaje ze zahraničníc		316 710,00	316 710,00		100,0
0000	4113	060		Finanční mechanismy		372 600,00	372 600,00		100,0
0000	4113			Neinv.přijaté transfery ze SF		372 600,00	372 600,00		100,0
0000	4116	103	1	Příjmy a výdaje z tuzemských z		1 517 380,72	1 517 380,72		100,0
0000	4116	103	5	Příjmy a výdaje ze zahraničníc		9 062 409,87	9 062 409,87		100,0
0000	4116	103		OP Výzkum,vývoj a vzděl.2014+		10 579 790,59	10 579 790,59		100,0
0000	4116	104	1	Příjmy a výdaje z tuzemských z		366 678,77	366 678,77		100,0
0000	4116	104	5	Příjmy a výdaje ze zahraničníc		3 116 769,53	3 116 769,53		100,0
0000	4116	104		OP Zaměstnanost 2014+		3 483 448,30	3 483 448,30		100,0
0000	4116	110	1	Příjmy a výdaje z tuzemských z		9 752,38	9 752,38		100,0
0000	4116	110		OP přeshraniční spolupr. 2014+		9 752,38	9 752,38		100,0
0000	4116			Ost.neinv.přij.transfery ze SR		14 072 991,27	14 072 991,27		100,0
0000	4122	103	1	Příjmy a výdaje z tuzemských z		54 624,60	54 624,60		100,0
0000	4122	103	5	Příjmy a výdaje ze zahraničníc		309 539,40	309 539,40		100,0
0000	4122	103		OP Výzkum,vývoj a vzděl.2014+		364 164,00	364 164,00		100,0
0000	4122	104	1	Příjmy a výdaje z tuzemských z		556 050,00	556 050,00		100,0
0000	4122	104	5	Příjmy a výdaje ze zahraničníc		3 150 950,00	3 150 950,00		100,0
0000	4122	104		OP Zaměstnanost 2014+		3 707 000,00	3 707 000,00		100,0
0000	4122	120	1	Příjmy a výdaje z tuzemských z		151 793,69	151 793,69		100,0
0000	4122	120	5	Příjmy a výdaje ze zahraničníc		860 164,28	860 164,28		100,0
0000	4122	120		Jiné EU 2014+		1 011 957,97	1 011 957,97		100,0
0000	4122			Neinv.přijaté transf.od krajů		5 083 121,97	5 083 121,97		100,0
0000	4152	110	5	Příjmy a výdaje ze zahraničníc		459 645,75	459 645,75		100,0
0000	4152	110		OP přeshraniční spolupr. 2014+		459 645,75	459 645,75		100,0
0000	4152	120	5	Příjmy a výdaje ze zahraničníc		186 936,83	186 936,83		100,0
0000	4152	120		Jiné EU 2014+		186 936,83	186 936,83		100,0
0000	4152			Neinv.přij.tran.-mezinár.inst		646 582,58	646 582,58		100,0
0000	4216	110	1	Příjmy a výdaje z tuzemských z		1 468,41	1 468,41		100,0
0000	4216	110		OP přeshraniční spolupr. 2014+		1 468,41	1 468,41		100,0
0000	4216			Ost.invest.přij.transf.ze SR		1 468,41	1 468,41		100,0
0000	4232	110	5	Příjmy a výdaje ze zahraničníc		24 969,23	24 969,23		100,0
0000	4232	110		OP přeshraniční spolupr. 2014+		24 969,23	24 969,23		100,0
0000	4232			Inv.př.transf.od mezinár.inst.		24 969,23	24 969,23		100,0
0000				depozitní účty		20 201 733,46	20 201 733,46		100,0

XI.Příjmy ze zahraničních zdrojů a související příjmy v členění podle jednotlivých nástrojů a prostorových jednotek

Paragraf	Položka	Nástroj	Prostorová jednotka		Schválený rozpočet	Rozpočet po změnách	Výsledek od počátku roku	%RS	%RpZ
a	b	c	d		1	2	3		
3113	2329	110	5	Příjmy a výdaje ze zahraničníc		945 007,13	945 007,13		100,0
3113	2329	110		OP přeshraniční spolupr. 2014+		945 007,13	945 007,13		100,0
3113	2329			Ostatní nedaňové příjmy j.n.		945 007,13	945 007,13		100,0
3113				Základní školy		945 007,13	945 007,13		100,0
6409	2229	103	1	Příjmy a výdaje z tuzemských z		23 070,06	23 070,06		100,0
6409	2229	103	5	Příjmy a výdaje ze zahraničníc		130 731,94	130 731,94		100,0
6409	2229	103		OP Výzkum,vývoj a vzděl.2014+		153 802,00	153 802,00		100,0
6409	2229	120	1	Příjmy a výdaje z tuzemských z		226 507,84	226 507,84		100,0
6409	2229	120	5	Příjmy a výdaje ze zahraničníc		1 283 544,41	1 283 544,41		100,0
6409	2229	120		Jiné EU 2014+		1 510 052,25	1 510 052,25		100,0
6409	2229			Ost.přijaté vratky transferů		1 663 854,25	1 663 854,25		100,0
6409				Ostatní činnosti j.n.		1 663 854,25	1 663 854,25		100,0
Příjmy z rozpočtu EU a souvis. příjmy c e l k e m					0,00	22 810 594,84	22 810 594,84		100,0

XII.Výdaje spolufinancované ze zahraničních zdrojů a související výdaje v členění podle jednotlivých nástrojů a prost. jedn.

Paragraf	Položka	Nástroj	Prostorová jednotka		Schválený rozpočet	Rozpočet po změnách	Výsledek od počátku roku	%RS	%RpZ
a	b	c	d		1	2	3		
2219	6121	110	1	Příjmy a výdaje z tuzemských z	1 316 186,75	129 754,35			9,9
2219	6121	110	5	Příjmy a výdaje ze zahraničníc	524 900,00	51 745,65			9,9
2219	6121	110		OP přeshraniční spolupr. 2014+	1 841 086,75	181 500,00			9,9
2219	6121			Budovy,haly,stavby	1 841 086,75	181 500,00			9,9
2219				Ost.záležit.pozem.komunikací	1 841 086,75	181 500,00			9,9
3113	5021	103	1	Příjmy a výdaje z tuzemských z	54 624,60	20 925,00			38,3
3113	5021	103	5	Příjmy a výdaje ze zahraničníc	304 539,40	118 575,00			38,9
3113	5021	103		OP Výzkum,vývoj a vzděl.2014+	359 164,00	139 500,00			38,8
3113	5021			Ostatní osobní výdaje	359 164,00	139 500,00			38,8
3113	5137	107	1	Příjmy a výdaje z tuzemských z	1 105 598,66	1 105 598,66			100,0
3113	5137	107	5	Příjmy a výdaje ze zahraničníc	6 265 059,07	6 265 059,07			100,0
3113	5137	107		Integr.region.oper.prog.2014+	7 370 657,73	7 370 657,73			100,0
3113	5137			DHDM	7 370 657,73	7 370 657,73			100,0
3113	5139	103	1	Příjmy a výdaje z tuzemských z	1 000,00	664,68			66,5
3113	5139	103	5	Příjmy a výdaje ze zahraničníc	4 000,00	3 766,53			94,2
3113	5139	103		OP Výzkum,vývoj a vzděl.2014+	5 000,00	4 431,21			88,6
3113	5139			Nákup materiálu j.n.	5 000,00	4 431,21			88,6
3113	5169	107	1	Příjmy a výdaje z tuzemských z	32 670,00	32 670,00			100,0
3113	5169	107	5	Příjmy a výdaje ze zahraničníc	185 130,00	185 130,00			100,0
3113	5169	107		Integr.region.oper.prog.2014+	217 800,00	217 800,00			100,0
3113	5169			Nákup ostatních služeb	217 800,00	217 800,00			100,0
3113	5172	107	1	Příjmy a výdaje z tuzemských z	14 329,42	14 329,42			100,0
3113	5172	107	5	Příjmy a výdaje ze zahraničníc	81 200,08	81 200,08			100,0
3113	5172	107		Integr.region.oper.prog.2014+	95 529,50	95 529,50			100,0
3113	5172			Programové vybavení	95 529,50	95 529,50			100,0
3113	5336	103	1	Příjmy a výdaje z tuzemských z	1 353 644,51	1 353 644,51			100,0
3113	5336	103	5	Příjmy a výdaje ze zahraničníc	7 670 651,74	7 670 651,74			100,0
3113	5336	103		OP Výzkum,vývoj a vzděl.2014+	9 024 296,25	9 024 296,25			100,0
3113	5336	120	1	Příjmy a výdaje z tuzemských z	151 793,69	151 793,69			100,0
3113	5336	120	5	Příjmy a výdaje ze zahraničníc	860 164,28	860 164,28			100,0
3113	5336	120		Jiné EU 2014+	1 011 957,97	1 011 957,97			100,0
3113	5336			Neinv.transf.zřízeným přísp.o.	10 036 254,22	10 036 254,22			100,0
3113	5532	110	5	Příjmy a výdaje ze zahraničníc	511 224,78	511 224,78			100,0
3113	5532	110		OP přeshraniční spolupr. 2014+	511 224,78	511 224,78			100,0
3113	5532			Ost.neinv.transf.do zahraničí	511 224,78	511 224,78			100,0

XII.Výdaje spolufinancované ze zahraničních zdrojů a související výdaje v členění podle jednotlivých nástrojů a prost. jedn.

Paragraf	Položka	Nástroj	Prostorová jednotka		Schválený rozpočet	Rozpočet po změnách	Výsledek od počátku roku	%RS	%RpZ
a	b	c	d		1	2	3		
3113	6111	107	1	Příjmy a výdaje z tuzemských z		213 534,75	213 534,75		100,0
3113	6111	107	5	Příjmy a výdaje ze zahraničníc		1 210 030,25	1 210 030,25		100,0
3113	6111	107		Integr.region.oper.prog.2014+		1 423 565,00	1 423 565,00		100,0
3113	6111			Programové vybavení		1 423 565,00	1 423 565,00		100,0
3113	6121	107	1	Příjmy a výdaje z tuzemských z		2 096 653,32	2 096 653,32		100,0
3113	6121	107	5	Příjmy a výdaje ze zahraničníc		11 881 035,11	11 881 035,11		100,0
3113	6121	107		Integr.region.oper.prog.2014+		13 977 688,43	13 977 688,43		100,0
3113	6121			Budovy,haly,stavby		13 977 688,43	13 977 688,43		100,0
3113	6122	107	1	Příjmy a výdaje z tuzemských z		265 848,86	265 848,86		100,0
3113	6122	107	5	Příjmy a výdaje ze zahraničníc		1 506 476,86	1 506 476,86		100,0
3113	6122	107		Integr.region.oper.prog.2014+		1 772 325,72	1 772 325,72		100,0
3113	6122			Stroje,přístroje,zařízení		1 772 325,72	1 772 325,72		100,0
3113				Základní školy		35 769 209,38	35 548 976,59		99,4
3119	5011	103	1	Příjmy a výdaje z tuzemských z		69 208,70	32 455,85		46,9
3119	5011	103	5	Příjmy a výdaje ze zahraničníc		268 516,31	183 916,35		68,5
3119	5011	103		OP Výzkum,vývoj a vzděl.2014+		337 725,01	216 372,20		64,1
3119	5011			Platy zaměst. v pp vyjma sl.m.		337 725,01	216 372,20		64,1
3119	5021	103	1	Příjmy a výdaje z tuzemských z		285 489,75	285 489,75		100,0
3119	5021	103	5	Příjmy a výdaje ze zahraničníc		1 617 775,25	1 617 775,25		100,0
3119	5021	103		OP Výzkum,vývoj a vzděl.2014+		1 903 265,00	1 903 265,00		100,0
3119	5021			Ostatní osobní výdaje		1 903 265,00	1 903 265,00		100,0
3119	5024	103	1	Příjmy a výdaje z tuzemských z		2 000,00			
3119	5024	103	5	Příjmy a výdaje ze zahraničníc		5 000,00			
3119	5024	103		OP Výzkum,vývoj a vzděl.2014+		7 000,00			
3119	5024			Odstupné		7 000,00			
3119	5031	103	1	Příjmy a výdaje z tuzemských z		47 079,22	25 306,13		53,8
3119	5031	103	5	Příjmy a výdaje ze zahraničníc		240 971,80	143 401,38		59,5
3119	5031	103		OP Výzkum,vývoj a vzděl.2014+		288 051,02	168 707,51		58,6
3119	5031			Pov.pojistné na soc.zab...		288 051,02	168 707,51		58,6
3119	5032	103	1	Příjmy a výdaje z tuzemských z		17 590,78	9 183,67		52,2
3119	5032	103	5	Příjmy a výdaje ze zahraničníc		80 660,82	52 040,85		64,5
3119	5032	103		OP Výzkum,vývoj a vzděl.2014+		98 251,60	61 224,52		62,3
3119	5032			Pov.pojistné na veř.zdrav.poj.		98 251,60	61 224,52		62,3
3119	5137	103	1	Příjmy a výdaje z tuzemských z		16 096,99			
3119	5137	103	5	Příjmy a výdaje ze zahraničníc		1 502,49			

XII.Výdaje spolufinancované ze zahraničních zdrojů a související výdaje v členění podle jednotlivých nástrojů a prost. jedn.

Paragraf	Položka Nástroj	Prostorová jednotka			Schválený rozpočet	Rozpočet po změnách	Výsledek od počátku roku	%RS	%RpZ
a	b	c	d		1	2	3		
3119	5137	103		OP Výzkum,vývoj a vzděl.2014+		17 599,48			
3119	5137			DHDM		17 599,48			
3119	5139	103	1	Příjmy a výdaje z tuzemských z		62 496,50	14 935,67		23,9
3119	5139	103	5	Příjmy a výdaje ze zahraničníc		94 070,59	84 635,45		90,0
3119	5139	103		OP Výzkum,vývoj a vzděl.2014+		156 567,09	99 571,12		63,6
3119	5139			Nákup materiálu j.n.		156 567,09	99 571,12		63,6
3119	5164	103	1	Příjmy a výdaje z tuzemských z		7 187,79	1 340,43		18,6
3119	5164	103	5	Příjmy a výdaje ze zahraničníc		7 595,77	7 595,77		100,0
3119	5164	103		OP Výzkum,vývoj a vzděl.2014+		14 783,56	8 936,20		60,4
3119	5164			Nájemné		14 783,56	8 936,20		60,4
3119	5169	103	1	Příjmy a výdaje z tuzemských z		303 362,04	209 125,83		68,9
3119	5169	103	5	Příjmy a výdaje ze zahraničníc		1 193 004,50	1 186 246,37		99,4
3119	5169	103		OP Výzkum,vývoj a vzděl.2014+		1 496 366,54	1 395 372,20		93,3
3119	5169			Nákup ostatních služeb		1 496 366,54	1 395 372,20		93,3
3119	5173	103	1	Příjmy a výdaje z tuzemských z		2 154,10			
3119	5173	103	5	Příjmy a výdaje ze zahraničníc		10 799,25			
3119	5173	103		OP Výzkum,vývoj a vzděl.2014+		12 953,35			
3119	5173			Cestovné		12 953,35			
3119	5175	103	1	Příjmy a výdaje z tuzemských z		72 158,91	3 519,84		4,9
3119	5175	103	5	Příjmy a výdaje ze zahraničníc		28 571,09	19 945,76		69,8
3119	5175	103		OP Výzkum,vývoj a vzděl.2014+		100 730,00	23 465,60		23,3
3119	5175			Pohoštění		100 730,00	23 465,60		23,3
3119	5194	103	1	Příjmy a výdaje z tuzemských z		54 060,73	10 630,11		19,7
3119	5194	103	5	Příjmy a výdaje ze zahraničníc		140 691,77	60 237,32		42,8
3119	5194	103		OP Výzkum,vývoj a vzděl.2014+		194 752,50	70 867,43		36,4
3119	5194			Věcné dary		194 752,50	70 867,43		36,4
3119	5424	103	1	Příjmy a výdaje z tuzemských z		1 347,25	1 074,15		79,7
3119	5424	103	5	Příjmy a výdaje ze zahraničníc		6 086,85	6 086,85		100,0
3119	5424	103		OP Výzkum,vývoj a vzděl.2014+		7 434,10	7 161,00		96,3
3119	5424			Náhrady mezd v době nemoci		7 434,10	7 161,00		96,3
3119				Ost.záležitosti zákl.vzděláván		4 635 479,25	3 954 942,78		85,3
3291	5011	120	5	Příjmy a výdaje ze zahraničníc		75 914,65	75 914,65		100,0
3291	5011	120		Jiné EU 2014+		75 914,65	75 914,65		100,0
3291	5011			Platy zaměst. v pp vyjma sl.m.		75 914,65	75 914,65		100,0
3291	5021	120	1	Příjmy a výdaje z tuzemských z		2 580,00	2 580,00		100,0

XII.Výdaje spolufinancované ze zahraničních zdrojů a související výdaje v členění podle jednotlivých nástrojů a prost. jedn.

Paragraf	Položka	Nástroj	Prostorová jednotka		Schválený rozpočet	Rozpočet po změnách	Výsledek od počátku roku	%RS	%RpZ
a	b	c	d		1	2	3		
3291	5021	120	5	Příjmy a výdaje ze zahraničníc		60 200,00	60 200,00		100,0
3291	5021	120		Jiné EU 2014+		62 780,00	62 780,00		100,0
3291	5021			Ostatní osobní výdaje		62 780,00	62 780,00		100,0
3291	5031	120	5	Příjmy a výdaje ze zahraničníc		18 826,87	18 826,87		100,0
3291	5031	120		Jiné EU 2014+		18 826,87	18 826,87		100,0
3291	5031			Pov.pojistné na soc.zab...		18 826,87	18 826,87		100,0
3291	5032	120	5	Příjmy a výdaje ze zahraničníc		6 832,30	6 832,30		100,0
3291	5032	120		Jiné EU 2014+		6 832,30	6 832,30		100,0
3291	5032			Pov.pojistné na veř.zdrav.poj.		6 832,30	6 832,30		100,0
3291	5169	120	1	Příjmy a výdaje z tuzemských z		272,08			
3291	5169	120	5	Příjmy a výdaje ze zahraničníc		27,92			
3291	5169	120		Jiné EU 2014+		300,00			
3291	5169			Nákup ostatních služeb		300,00			
3291				Mezinár.spolupráce ve vzděláv.		164 653,82	164 353,82		99,8
3299	5011	107	1	Příjmy a výdaje z tuzemských z		406,35			
3299	5011	107	5	Příjmy a výdaje ze zahraničníc		2 302,65			
3299	5011	107		Integr.region.oper.prog.2014+		2 709,00			
3299	5011	110	1	Příjmy a výdaje z tuzemských z		7 793,91	918,48		11,8
3299	5011	110	5	Příjmy a výdaje ze zahraničníc		12 637,98	5 204,72		41,2
3299	5011	110		OP přeshraniční spolupr. 2014+		20 431,89	6 123,20		30,0
3299	5011			Platy zaměst. v pp vyjma sl.m.		23 140,89	6 123,20		26,5
3299	5021	107	1	Příjmy a výdaje z tuzemských z		101,25			
3299	5021	107	5	Příjmy a výdaje ze zahraničníc		573,75			
3299	5021	107		Integr.region.oper.prog.2014+		675,00			
3299	5021	110	1	Příjmy a výdaje z tuzemských z		3 896,25	3 896,25		100,0
3299	5021	110	5	Příjmy a výdaje ze zahraničníc		22 078,75	22 078,75		100,0
3299	5021	110		OP přeshraniční spolupr. 2014+		25 975,00	25 975,00		100,0
3299	5021			Ostatní osobní výdaje		26 650,00	25 975,00		97,5
3299	5031	107	1	Příjmy a výdaje z tuzemských z		100,78			
3299	5031	107	5	Příjmy a výdaje ze zahraničníc		571,05			
3299	5031	107		Integr.region.oper.prog.2014+		671,83			
3299	5031	110	1	Příjmy a výdaje z tuzemských z		795,92	227,79		28,6
3299	5031	110	5	Příjmy a výdaje ze zahraničníc		1 510,22	1 290,77		85,5
3299	5031	110		OP přeshraniční spolupr. 2014+		2 306,14	1 518,56		65,8
3299	5031			Pov.pojistné na soc.zab...		2 977,97	1 518,56		51,0

XII.Výdaje spolufinancované ze zahraničních zdrojů a související výdaje v členění podle jednotlivých nástrojů a prost. jedn.

Paragraf	Položka	Nástroj	Prostorová jednotka		Schválený rozpočet	Rozpočet po změnách	Výsledek od počátku roku	%RS	%RpZ
a	b	c	d		1	2	3		
3299	5032	107	1	Příjmy a výdaje z tuzemských z		36,57			
3299	5032	107	5	Příjmy a výdaje ze zahraničníc		788,10			
3299	5032	107		Integr.region.oper.prog.2014+		824,67			
3299	5032	110	1	Příjmy a výdaje z tuzemských z		1 200,14	82,66		6,9
3299	5032	110	5	Příjmy a výdaje ze zahraničníc		886,56	468,42		52,8
3299	5032	110		OP přeshraniční spolupr. 2014+		2 086,70	551,08		26,4
3299	5032			Pov.pojistné na veř.zdrav.poj.		2 911,37	551,08		18,9
3299	5137	110	1	Příjmy a výdaje z tuzemských z		4 189,50	4 189,50		100,0
3299	5137	110	5	Příjmy a výdaje ze zahraničníc		25 000,00	23 740,50		95,0
3299	5137	110		OP přeshraniční spolupr. 2014+		29 189,50	27 930,00		95,7
3299	5137			DHDM		29 189,50	27 930,00		95,7
3299	5139	107	1	Příjmy a výdaje z tuzemských z		1 231,35			
3299	5139	107		Integr.region.oper.prog.2014+		1 231,35			
3299	5139	110	1	Příjmy a výdaje z tuzemských z		5 314,95	5 314,95		100,0
3299	5139	110	5	Příjmy a výdaje ze zahraničníc		35 000,00	30 118,05		86,1
3299	5139	110		OP přeshraniční spolupr. 2014+		40 314,95	35 433,00		87,9
3299	5139			Nákup materiálu j.n.		41 546,30	35 433,00		85,3
3299	5175	107	1	Příjmy a výdaje z tuzemských z		3 244,00			
3299	5175	107	5	Příjmy a výdaje ze zahraničníc		67,74			
3299	5175	107		Integr.region.oper.prog.2014+		3 311,74			
3299	5175	110	1	Příjmy a výdaje z tuzemských z		250,13	250,13		100,0
3299	5175	110	5	Příjmy a výdaje ze zahraničníc		1 417,37	1 417,37		100,0
3299	5175	110		OP přeshraniční spolupr. 2014+		1 667,50	1 667,50		100,0
3299	5175			Pohoštění		4 979,24	1 667,50		33,5
3299	5532	110	5	Příjmy a výdaje ze zahraničníc		39 929,67	39 929,67		100,0
3299	5532	110		OP přeshraniční spolupr. 2014+		39 929,67	39 929,67		100,0
3299	5532			Ost.neinv.transf.do zahraničí		39 929,67	39 929,67		100,0
3299	6125	110	1	Příjmy a výdaje z tuzemských z		1 498,50	1 498,50		100,0
3299	6125	110	5	Příjmy a výdaje ze zahraničníc		19 582,19	8 491,50		43,4
3299	6125	110		OP přeshraniční spolupr. 2014+		21 080,69	9 990,00		47,4
3299	6125			Výpočetní technika		21 080,69	9 990,00		47,4
3299				Ost.záležitosti vzdělávání		192 405,63	149 118,01		77,5
3319	5137	110	1	Příjmy a výdaje z tuzemských z		618,83			
3319	5137	110	5	Příjmy a výdaje ze zahraničníc		1 507,54			
3319	5137	110		OP přeshraniční spolupr. 2014+		2 126,37			

XII.Výdaje spolufinancované ze zahraničních zdrojů a související výdaje v členění podle jednotlivých nástrojů a prost. jedn.

Paragraf	Položka	Nástroj	Prostorová jednotka		Schválený rozpočet	Rozpočet po změnách	Výsledek od počátku roku	%RS	%RpZ
a	b	c	d		1	2	3		
3319	5137			DHDM	2 126,37				
3319	5169	110	1	Příjmy a výdaje z tuzemských z	3 669,81				
3319	5169	110	5	Příjmy a výdaje ze zahraničníc	10 462,29				
3319	5169	110		OP přeshraniční spolupr. 2014+	14 132,10				
3319	5169			Nákup ostatních služeb	14 132,10				
3319				Ost. záležitosti kultury	16 258,47				
3321	5021	110	1	Příjmy a výdaje z tuzemských z		720,00	720,00		100,0
3321	5021	110	5	Příjmy a výdaje ze zahraničníc		4 080,00	4 080,00		100,0
3321	5021	110		OP přeshraniční spolupr. 2014+		4 800,00	4 800,00		100,0
3321	5021			Ostatní osobní výdaje		4 800,00	4 800,00		100,0
3321	5137	110	1	Příjmy a výdaje z tuzemských z		674,90			
3321	5137	110	5	Příjmy a výdaje ze zahraničníc		824,40			
3321	5137	110		OP přeshraniční spolupr. 2014+		1 499,30			
3321	5137			DHDM		1 499,30			
3321	5139	110	1	Příjmy a výdaje z tuzemských z		1 282,29			
3321	5139	110	5	Příjmy a výdaje ze zahraničníc		3 933,29			
3321	5139	110		OP přeshraniční spolupr. 2014+		5 215,58			
3321	5139			Nákup materiálu j.n.		5 215,58			
3321	5169	110	1	Příjmy a výdaje z tuzemských z		45 812,47	45 812,47		100,0
3321	5169	110	5	Příjmy a výdaje ze zahraničníc		259 600,68	259 600,68		100,0
3321	5169	110		OP přeshraniční spolupr. 2014+		305 413,15	305 413,15		100,0
3321	5169			Nákup ostatních služeb		305 413,15	305 413,15		100,0
3321	5194	110	1	Příjmy a výdaje z tuzemských z		5 000,00	3 817,95		76,4
3321	5194	110	5	Příjmy a výdaje ze zahraničníc		25 000,00	21 635,05		86,5
3321	5194	110		OP přeshraniční spolupr. 2014+		30 000,00	25 453,00		84,8
3321	5194			Věcné dary		30 000,00	25 453,00		84,8
3321	6122	110	1	Příjmy a výdaje z tuzemských z		3 048,91			
3321	6122	110	5	Příjmy a výdaje ze zahraničníc		5 610,51			
3321	6122	110		OP přeshraniční spolupr. 2014+		8 659,42			
3321	6122			Stroje,přístroje,zařízení		8 659,42			
3321				Činnos.památk.ústavů,hradů,zám		355 587,45	335 666,15		94,4
3612	6121	107	1	Příjmy a výdaje z tuzemských z		2 617 079,84	2 333 605,39		89,2
3612	6121	107	5	Příjmy a výdaje ze zahraničníc		1 327 032,61	1 238 731,26		93,3
3612	6121	107		Integr.region.oper.prog.2014+		3 944 112,45	3 572 336,65		90,6
3612	6121			Budovy,haly,stavby		3 944 112,45	3 572 336,65		90,6

XII.Výdaje spolufinancované ze zahraničních zdrojů a související výdaje v členění podle jednotlivých nástrojů a prost. jedn.

Paragraf	Položka Nástroj	Prostorová jednotka			Schválený rozpočet	Rozpočet po změnách	Výsledek od počátku roku	%RS	%RpZ
a	b	c	d		1	2	3		
3612				Bytové hospodářství	3 944 112,45	3 572 336,65			90,6
3639	5011	104	1	Příjmy a výdaje z tuzemských z	101 347,08	22 632,17			22,3
3639	5011	104	5	Příjmy a výdaje ze zahraničníc	512 050,39	128 248,89			25,0
3639	5011	104		OP Zaměstnanost 2014+	613 397,47	150 881,06			24,6
3639	5011			Platy zaměst. v pp vyjma sl.m.	613 397,47	150 881,06			24,6
3639	5031	104	1	Příjmy a výdaje z tuzemských z	19 739,45	5 612,77			28,4
3639	5031	104	5	Příjmy a výdaje ze zahraničníc	100 190,25	31 805,71			31,7
3639	5031	104		OP Zaměstnanost 2014+	119 929,70	37 418,48			31,2
3639	5031			Pov.pojistné na soc.zab...	119 929,70	37 418,48			31,2
3639	5032	104	1	Příjmy a výdaje z tuzemských z	16 090,93	2 036,87			12,7
3639	5032	104	5	Příjmy a výdaje ze zahraničníc	59 181,96	11 542,44			19,5
3639	5032	104		OP Zaměstnanost 2014+	75 272,89	13 579,31			18,0
3639	5032			Pov.pojistné na veř.zdrav.poj.	75 272,89	13 579,31			18,0
3639	5137	104	1	Příjmy a výdaje z tuzemských z	1 500,00	1 462,50			97,5
3639	5137	104	5	Příjmy a výdaje ze zahraničníc	8 500,00	8 287,50			97,5
3639	5137	104		OP Zaměstnanost 2014+	10 000,00	9 750,00			97,5
3639	5137			DHDM	10 000,00	9 750,00			97,5
3639	5139	104	1	Příjmy a výdaje z tuzemských z	31 361,41	1 229,08			3,9
3639	5139	104	5	Příjmy a výdaje ze zahraničníc	158 398,01	6 964,82			4,4
3639	5139	104		OP Zaměstnanost 2014+	189 759,42	8 193,90			4,3
3639	5139	110	1	Příjmy a výdaje z tuzemských z	14 042,25				
3639	5139	110	5	Příjmy a výdaje ze zahraničníc	25 039,31				
3639	5139	110		OP přeshraniční spolupr. 2014+	39 081,56				
3639	5139			Nákup materiálu j.n.	228 840,98	8 193,90			3,6
3639	5164	104	1	Příjmy a výdaje z tuzemských z	16 864,42				
3639	5164	104	5	Příjmy a výdaje ze zahraničníc	161 876,06				
3639	5164	104		OP Zaměstnanost 2014+	178 740,48				
3639	5164			Nájemné	178 740,48				
3639	5166	104	1	Příjmy a výdaje z tuzemských z	478 977,40	357 663,90			74,7
3639	5166	104	5	Příjmy a výdaje ze zahraničníc	3 890 538,60	2 026 762,10			52,1
3639	5166	104		OP Zaměstnanost 2014+	4 369 516,00	2 384 426,00			54,6
3639	5166	110	1	Příjmy a výdaje z tuzemských z	3 058,85				
3639	5166	110	5	Příjmy a výdaje ze zahraničníc	0,15				
3639	5166	110		OP přeshraniční spolupr. 2014+	3 059,00				
3639	5166			Konzult.,porad.a práv.služby	4 372 575,00	2 384 426,00			54,5

XII.Výdaje spolufinancované ze zahraničních zdrojů a související výdaje v členění podle jednotlivých nástrojů a prost. jedn.

Paragraf	Položka	Nástroj	Prostorová jednotka		Schválený rozpočet	Rozpočet po změnách	Výsledek od počátku roku	%RS	%RpZ
a	b	c	d		1	2	3		
3639	5169	104	1	Příjmy a výdaje z tuzemských z		177 343,77	9 147,60		5,2
3639	5169	104	5	Příjmy a výdaje ze zahraničníc		416 204,53	51 836,40		12,5
3639	5169	104		OP Zaměstnanost 2014+		593 548,30	60 984,00		10,3
3639	5169	110	1	Příjmy a výdaje z tuzemských z		801,34			
3639	5169	110	5	Příjmy a výdaje ze zahraničníc		485,44			
3639	5169	110		OP přeshraniční spolupr. 2014+		1 286,78			
3639	5169			Nákup ostatních služeb		594 835,08	60 984,00		10,3
3639	5175	104	1	Příjmy a výdaje z tuzemských z		1 550,12	376,50		24,3
3639	5175	104	5	Příjmy a výdaje ze zahraničníc		2 784,00	2 133,50		76,6
3639	5175	104		OP Zaměstnanost 2014+		4 334,12	2 510,00		57,9
3639	5175			Pohoštění		4 334,12	2 510,00		57,9
3639	5424	104	1	Příjmy a výdaje z tuzemských z		11 500,00	535,14		4,7
3639	5424	104	5	Příjmy a výdaje ze zahraničníc		35 000,00	3 032,46		8,7
3639	5424	104		OP Zaměstnanost 2014+		46 500,00	3 567,60		7,7
3639	5424			Náhrady mezd v době nemoci		46 500,00	3 567,60		7,7
3639				Komun.služby a úz.rozvoj j.n.		6 244 425,72	2 671 310,35		42,8
3719	5139	060	1	Příjmy a výdaje z tuzemských z		11 000,00	8 927,74		81,2
3719	5139	060	5	Příjmy a výdaje ze zahraničníc		30 000,00	29 062,63		96,9
3719	5139	060		Finanční mechanismy		41 000,00	37 990,37		92,7
3719	5139			Nákup materiálu j.n.		41 000,00	37 990,37		92,7
3719	5166	060	1	Příjmy a výdaje z tuzemských z		180 313,69	178 856,15		99,2
3719	5166	060	5	Příjmy a výdaje ze zahraničníc		589 340,31	582 233,85		98,8
3719	5166	060		Finanční mechanismy		769 654,00	761 090,00		98,9
3719	5166			Konzult.,porad.a práv.služby		769 654,00	761 090,00		98,9
3719	5169	060	1	Příjmy a výdaje z tuzemských z		57 203,00	1 052,10		1,8
3719	5169	060	5	Příjmy a výdaje ze zahraničníc		317 197,00	3 424,90		1,1
3719	5169	060		Finanční mechanismy		374 400,00	4 477,00		1,2
3719	5169			Nákup ostatních služeb		374 400,00	4 477,00		1,2
3719				Ostat.čin.k ochr.ovzduší		1 185 054,00	803 557,37		67,8
4345	5336	104	1	Příjmy a výdaje z tuzemských z		556 050,00	556 050,00		100,0
4345	5336	104	5	Příjmy a výdaje ze zahraničníc		3 150 950,00	3 150 950,00		100,0
4345	5336	104		OP Zaměstnanost 2014+		3 707 000,00	3 707 000,00		100,0
4345	5336			Neinv.transf.zřízeným přísp.o.		3 707 000,00	3 707 000,00		100,0
4345				Centra soc.rehabilitač.služeb		3 707 000,00	3 707 000,00		100,0
5391	5137	110	1	Příjmy a výdaje z tuzemských z		20,00			

XII.Výdaje spolufinancované ze zahraničních zdrojů a související výdaje v členění podle jednotlivých nástrojů a prost. jedn.

Paragraf	Položka	Nástroj	Prostorová jednotka		Schválený rozpočet	Rozpočet po změnách	Výsledek od počátku roku	%RS	%RpZ
a	b	c	d		1	2	3		
5391	5137	110	5	Příjmy a výdaje ze zahraničníc		180,00			
5391	5137	110		OP přeshraniční spolupr. 2014+		200,00			
5391	5137			DHDM		200,00			
5391				Mez.spolupráce-bezp.,veř.poř.		200,00			
6222	5137	110	1	Příjmy a výdaje z tuzemských z		304 000,00	25 624,03		8,4
6222	5137	110	5	Příjmy a výdaje ze zahraničníc		1 655 000,00	145 202,82		8,8
6222	5137	110		OP přeshraniční spolupr. 2014+		1 959 000,00	170 826,85		8,7
6222	5137			DHDM		1 959 000,00	170 826,85		8,7
6222	5169	110	1	Příjmy a výdaje z tuzemských z		30 000,00	13 901,91		46,3
6222	5169	110	5	Příjmy a výdaje ze zahraničníc		100 000,00	78 777,49		78,8
6222	5169	110		OP přeshraniční spolupr. 2014+		130 000,00	92 679,40		71,3
6222	5169			Nákup ostatních služeb		130 000,00	92 679,40		71,3
6222	5175	110	1	Příjmy a výdaje z tuzemských z		1 000,00	704,69		70,5
6222	5175	110	5	Příjmy a výdaje ze zahraničníc		5 000,00	3 993,21		79,9
6222	5175	110		OP přeshraniční spolupr. 2014+		6 000,00	4 697,90		78,3
6222	5175			Pohoštění		6 000,00	4 697,90		78,3
6222				Rozvojová zahraniční pomoc		2 095 000,00	268 204,15		12,8
6402	5364	103	1	Příjmy a výdaje z tuzemských z		23 070,06	23 070,06		100,0
6402	5364	103	5	Příjmy a výdaje ze zahraničníc		130 731,94	130 731,94		100,0
6402	5364	103		OP Výzkum,vývoj a vzděl.2014+		153 802,00	153 802,00		100,0
6402	5364			Vr.transf.poskyt.z VR ústř.úr.		153 802,00	153 802,00		100,0
6402	5366	120	1	Příjmy a výdaje z tuzemských z		226 507,84	226 507,84		100,0
6402	5366	120	5	Příjmy a výdaje ze zahraničníc		1 283 544,41	1 283 544,41		100,0
6402	5366	120		Jiné EU 2014+		1 510 052,25	1 510 052,25		100,0
6402	5366			Výdaje z FV min.let kraj-obec		1 510 052,25	1 510 052,25		100,0
6402				Finanční vypořádání minul.let		1 663 854,25	1 663 854,25		100,0
Výdaje spolufin. z rozp. EU a souvis. výdaje celkem					0,00	61 814 327,17	53 020 820,12		85,8

XII.Výdaje spolufinancované ze zahraničních zdrojů a související výdaje v členění podle jednotlivých nástrojů a prost. jedn.

Paragraf	Položka Nástroj	Prostorová jednotka	Schválený rozpočet	Rozpočet po změnách	Výsledek od počátku roku	%RS	%RpZ
a	b c	d	1	2	3		

Okamžik sestavení: 14.02.2022 20:04:12

Odesláno dne:	Razítko:	Podpis vedoucího účetní jednotky:	***Ing. Jan Wolf*** ***primátor*** Tel.:
.....		Odpovídající za údaje o rozpočtu:	***Ing. Vladimír Tvrdoň*** ***vedoucí odd. rozpočtů OE*** Tel.:
Došlo dne:		o skutečnosti:	***Mgr. Kateřina Kozelková*** ***vedoucí odd. účtárny OE*** Tel.:
.....			

Příloha č. 1. k usnesení RM Karviné č.3214

Smlouva o vykonání přezkoumání hospodaření obce

Na základě § 4 odst. 7 zákona č. 420/2004 Sb., o přezkoumávání hospodaření územních samosprávných celků a dobrovolných svazků obcí, ve znění pozdějších předpisů (dále jen „zákon o přezkoumávání“), a podle § 2 písm. c) zákona č. 93/2009 Sb., o auditorech a o změně některých zákonů, ve znění pozdějších předpisů (dále jen „zákon o auditorech“), uzavírají dále uvedené smluvní strany předmětnou smlouvu takto:

Čl. I
Smluvní strany

1. **statutární město Karviná**
se sídlem
Fryštátská 72/1, 733 24 Karviná
jako zadavatel přezkoumání svého hospodaření podle § 4 odst. 1 a 7 zákona o přezkoumávání (dále jen „zadavatel“),
jednající jménem: Ing. Jan Wolf – primátor
jako orgán oprávněný vystupovat jménem zadavatele
IČO: 00297534, DIČ: CZ00297534
č.ú. 27-1721542349/0800

2. Auditor **Ing. Jiří Turoň**
se sídlem Palackého 689/2
v Havířově-Město, PSČ 736 01
jako vykonavatel přezkoumání hospodaření (dále jen „vykonavatel“),
IČO: 47173548, DIČ CZ6402090277.
č.ú.108826576/0300

Čl. II
Předmět smlouvy

Předmětem smlouvy je:

a) vykonání přezkoumání hospodaření územních samosprávných celků a dobrovolných svazků obcí (dále jen „územní celek“) a vydání zprávy o výsledku tohoto přezkoumání, poprvé za rok končící 31. prosincem 2022, s náležitostmi podle zákona o auditorech, auditorského standardu č. 52 a dalších relevantních předpisů vydaných Komorou auditorů ČR a ustanovení §10 zákona o přezkoumávání.
b) vydání dopisu vedení statutárního města (Karviné), který bude obsahovat souhrn doporučení auditora v návaznosti na provedené přezkoumání hospodaření.

Čl. III
Předmět přezkoumání hospodaření

Předmětem přezkoumání jsou údaje o ročním hospodaření zadavatele podle § 2 odst. 1 a oblasti uvedené v odst. 2 zákona o přezkoumávání - viz **příloha A**, která je nedílnou součástí této smlouvy.

Čl. IV
Hlediska přezkoumání

Předmět přezkoumání hospodaření se ověřuje z hlediska:
a) dodržování povinností stanovených zvláštními právními předpisy,
b) souladu hospodaření s finančními prostředky ve srovnání s rozpočtem;
c) dodržení účelu poskytnuté dotace nebo návratné finanční výpomoci a podmínek jejich použití;
d) věcné a formální správností dokladů o přezkoumávaných operacích.

Čl. V
Způsob, místo a čas výkonu přezkoumání

1) Způsob výkonu přezkoumání hospodaření se řídí příslušnými ustanoveními zákona o auditorech, auditorským standardem č. 52 a dalšími relevantními předpisy vydanými Komorou auditorů a ustanoveními §2,3 a 10 zákona o přezkoumání.
2) Přezkoumání hospodaření se vykonává na základě dokladů předložených zadavatelem podle požadavků vykonavatele a podle ověření skutečného stavu věci. Vykonavatel požádá o předložení těchto dokladů zadavatele nejpozději 14 dnů před zahájením přezkoumání.
3) Místem výkonu přezkoumání hospodařeni je Magistrát města Karviné.
4) Vykonavatel zahájí auditorské práce na dílčí fázi v prostorách zadavatele po telefonické domluvě nejdříve po sestavení mezitímní účetní závěrky k 30. 6. příslušného roku a nejpozději do 29. 12. příslušného roku. Vykonavatel předloží zadavateli požadavky na základní informace nejpozději 14 dnů před zahájením auditorských prací. Po provedení dílčí fáze vydá auditor formou dopisu zápis z dílčího přezkoumání, který bude obsahovat předmět přezkoumání, zjištěné chyby a nedostatky a doporučení k jejich odstranění. Tato dílčí zpráva je určena výhradně pro vnitřní potřebu zadavatele.
5) Vykonavatel zahájí auditorské práce na závěrečné fázi v prostorách zadavatele po telefonické domluvě nejdříve po sestavení roční účetní závěrky k 31. 12. příslušného roku a nejpozději do 10. 6. následujícího roku. Zadavatel poskytne vykonavateli všechny nezbytné materiály a podklady včetně účetní závěrky k rozvahovému dni ověřovaného roku, sestavené v souladu s právními předpisy České republiky, k vykonání přezkoumání hospodaření nejpozději ke dni zahájení závěrečné fáze přezkoumání.

Čl. VI
Obsah zprávy o výsledku přezkoumání hospodaření

Náležitosti zprávy o výsledku přezkoumání hospodaření se řídí požadavky zákona o auditorech, auditorským standardem č. 52 a dalšími předpisy vydanými Komorou auditorů a ustanovením § 10 zákona o přezkoumávání - viz **příloha B**, která je nedílnou součástí této smlouvy.

Čl. VII
Cena za vykonání přezkoumání hospodaření a způsob jejího uhrazení

1. Cena za vykonání přezkoumání hospodaření je smluvně stanovena ve výši **125000,- Kč bez daně z přidané hodnoty.**
2. Cena v sobě obsahuje veškeré předpokládané náklady auditora.
3. Po provedení dílčí fáze bude fakturována část odměny sjednané v 1. odstavci ve výši **60000,-Kč bez DPH.**
4. Doplatek odměny bude fakturován po předání zprávy o provedení přezkumu hospodaření.
5. Odměna je splatná do 21 dnů od obdržení faktury (daňového dokladu) na účet vykonavatele. V případě sporu se má za to, že faktura byla obdržena 3 pracovní den po odeslání.
6. V případě, že zadavatel řádně a včas neuhradí některou fakturu, vyhrazuje si vykonavatel právo přerušit práce až do úplného zaplacení všech splatných faktur s tím, že o dobu prodlení zadavatele s placením se prodlouží termíny pro provedení činností vykonavatelem podle této smlouvy.

7. Odměna stanovená v odstavci 1. je sjednána v úrovni bez DPH a k této ceně bude připočtena DPH ve výši sazby platné ke dni uskutečnění zdanitelného plnění.
8. Klient v souladu s ustanovením §26 odst. 3) zákona 235/2004 Sb. o DPH v platném znění souhlasí se zasíláním elektronických daňových dokladů na svou e-mailovou adresu.

Čl. VIII

Smluvní povinnosti zadavatele

1. Zadavatel je odpovědný za všechny předložené dokumenty a zavazuje se předložit a poskytnout pro přezkoumání hospodaření:
   a) uzavřenou a vyhodnocenou inventarizaci majetku a závazků k rozvahovému dni;
   b) zpracovanou účetní závěrku, kterou tvoří (rozvaha, výkaz zisku a ztráty, příloha, přehled o peněžních tocích a přehled o změnách vlastního kapitálu – pokud jsou zadavatelem vyhotovovány);
   c) finanční výkaz (výkaz pro hodnocení plnění rozpočtu);
   d) po dobu platnosti smlouvy vytvořit podmínky k naplnění jejího účelu a v jejich rámci vyhovět oprávněným požadavkům vykonavatele ve smyslu § 21 odst. 2 zákona o auditorech (viz **příloha C**, která je nedílnou součástí této smlouvy),
   e) další materiály a podklady na základě vzájemné dohody.
2. Dále se zavazuje uhradit platby za poskytnutí auditorské služby na základě vystavených faktur ve lhůtě jejich splatnosti a v případě prodlení uhradit též penále ve výši 0,05 %, za každý den prodlení. Až do uhrazení příslušné platby se zadavatel zavazuje strpět ze strany vykonavatele přerušení výkonu auditorské služby.

Čl. IX

Smluvní povinnosti vykonavatele

1. Vykonavatel se zavazuje po dobu platnosti smlouvy vykonávat přezkoumání hospodaření. Podle příslušných právních předpisů a v souladu s jejími ustanoveními se vykonavatel dále zavazuje zejména:
   a) konat sjednané práce odborně, kvalitně a přesně, a za předpokladu včasného dodání odůvodněně požadovaných podkladů ukončit tyto práce v dohodnutých lhůtách;
   b) řídit se při výkonu sjednané práce příslušnými právními předpisy a standardy Komory auditorů České republiky;
   c) postupovat tak, aby shromáždil dostatečné a vhodné důkazní informace, na jejich základě by byl schopen poskytnout omezené ujištění o přezkoumávaném hospodaření, při tom je oprávněn vyžádat si písemné pověření k přístupu k informacím vedeným o zadavateli u bank, dlužníků a věřitelů
   d) projednat konečné znění zprávy o výsledku přezkoumání hospodaření vypracované podle zákona o auditorech a podle ustanovení § 10 zákona o přezkoumávání s oprávněnou osobou zadavatele, a předat ji v dohodnuté lhůtě dva stejnopisy této zprávy včetně přehledu dokladů a písemností, které byly předmětem přezkoumání hospodaření.
   e) zachovávat mlčenlivost o všech skutečnostech, o kterých se dozvěděl v souvislosti s výkonem přezkoumání hospodaření; mlčenlivost se vztahuje i na osoby, které se s ním na přezkoumání podílely.

Čl. X
Termín předání zprávy o výsledcích přezkoumání hospodaření

1. Nejpozdějším termínem pro předání zprávy vykonavatele o výsledku přezkoumání hospodaření se po dohodě smluvních stran stanovuje na 10. 6. následujícího roku po roce, který je předmětem přezkoumání.
2. Předpokladem dodržení termínu předání zprávy o výsledku přezkoumání hospodaření je předání všech požadovaných podkladů nejpozději 5 dnů před smluvně sjednaným termínem předání zprávy o výsledku přezkoumání hospodaření.

Čl. XI
Sankční ustanovení

1. V případě porušení povinnosti vykonavatele ukončit sjednané práce (Čl. IX., X. této smlouvy) v dohodnutých lhůtách nebo v případě, že vykonavatel jednostranně odstoupí od smlouvy v období po 31. 10. roku, v němž smlouva nabyla platnosti, se vykonavatel zavazuje zaplatit smluvní pokutu zadavateli přezkoumání hospodaření ve výši 5 000,- Kč.
2. V případě porušení smluvní povinnosti zadavatele poskytnout vykonavateli včas odůvodněně požadované podklady (Čl. VIII smlouvy a ustanovením § 21 odst. 2 zákona o auditorech), které by mělo za následek nedodržení dohodnutých lhůt ukončení prací vykonavatelem, se zadavatel zavazuje zaplatit smluvní pokutu vykonavateli přezkoumání ve výši 5 000,- Kč.
3. Je-li prodlení s poskytnutím odůvodněně požadovaných podkladů delší než 10 dnů po zahájení přezkoumání hospodaření, prodlužuje se lhůta pro předání zprávy o výsledku přezkoumání hospodaření přiměřeně o počet těchto dnů, který není chápán jako porušení povinností vykonavatele podle odstavce prvního tohoto článku.

Čl. XII
Závěrečná ustanovení

1. Tato smlouva se uzavírá na dobu určitou. Smlouva nabývá účinnosti dnem zveřejnění v registru smluv a je účinná do 10.6.2023.
2. Smlouva může být měněna a doplňována jen písemně a musí být potvrzena souhlasnými podpisy oprávněných orgánů smluvních stran. Tyto dodatky tvoří nedílnou součást smlouvy.
3. Odstoupit od smlouvy může smluvní strana, pokud druhá smluvní strana nebude plnit smluvní povinnosti, a to ani po marném uplynutí lhůty dohodnuté k dodatečnému splnění těchto povinností.
4. Statutární město Karviná je povinným subjektem dle zákona č. 340/2015 Sb., o registru smluv, v platném znění. Smluvní strany se dohodly, že povinnosti dle tohoto zákona v souvislosti s uveřejněním smlouvy zajistí statutární město Karviná.
5. Smluvní strany souhlasí s uveřejněním v registru smluv dle zákona č. 340/2015 Sb., o registru smluv, v platném znění.
6. Smluvní strany souhlasí s tím, že v registru smluv bude zveřejněn celý rozsah smlouvy, včetně osobních údajů, a to na dobu neurčitou.

7. Smlouva se vyhotovuje ve třech stejnopisech, přičemž dva stejnopisy obdrží zadavatel a jeden stejnopis obdrží vykonavatel.

V Havířově dne……. 2022 V Karviné dne …… 2022

…… ……
vykonavatel zadavatel

Příloha A

Údaje o ročním hospodaření obce podle § 2 odst. 1 a oblasti podle odst. 2 zákona o přezkoumání:

Předmětem přezkoumání jsou následující údaje:
a) plnění příjmů a výdajů rozpočtu včetně peněžních operací, týkajících se rozpočtových prostředků;
b) finanční operace, týkající se tvorby a použití peněžních fondů;
c) náklady a výnosy podnikatelské činnosti územního celku;
d) peněžní operace týkající se sdružených prostředků vynakládaných na základě smlouvy mezi dvěma nebo více územními celky, anebo na základě smlouvy s jinými právnickými nebo fyzickými osobami;
e) finanční operace, týkající se cizích zdrojů ve smyslu právních předpisů o účetnictví;
f) hospodaření a nakládání s prostředky poskytnutými z Národního fondu a dalšími prostředky ze zahraničí poskytnutými na základě mezinárodních smluv;
g) vyúčtování a vypořádání finančních vztahů ke státnímu rozpočtu, k rozpočtům krajů, k rozpočtům obcí, ke státním fondům a k dalším osobám.

Předmětem přezkoumání jsou dále oblasti:
a) nakládání a hospodaření s majetkem ve vlastnictví územního celku;
b) nakládání a hospodaření s majetkem státu, s nímž hospodaří územní celek;
c) zadávání a uskutečňování veřejných zakázek, s výjimkou úkonů a postupů přezkoumaných orgánem dohledu podle zvláštního právního předpisu;
d) stav pohledávek a závazků a nakládání s nimi;
e) ručení za závazky fyzických a právnických osob;
f) zastavování movitých a nemovitých věcí ve prospěch třetích osob;
g) zřizování věcných břemen k majetku územního celku;
h) účetnictví vedené územním celkem,
I) ověření poměru dluhu územního celku k průměru jeho příjmů za poslední 4 rozpočtové roky podle právního předpisu upravujícího rozpočtovou odpovědnost.

Příloha B

Obsahové náležitosti zprávy o výsledku přezkoumání hospodaření podle auditorského standardu č. 52 a ustanovení §10 odst. 2) až 5) zákona o přezkoumávání

Jedná se zejména o:

a) název zprávy o přezkoumání hospodaření,
b) příjemce,
c) název přezkoumávaného územního celku,
d) rok, za který bylo přezkoumání hospodaření provedeno,
e) označení osob provádějících přezkoumání hospodaření (jména a funkce auditorů zúčastněných na přezkoumání a přibraných osob) a ustanovení právního předpisu vymezujícího pravomoc auditora k provedení přezkoumání hospodaření,
f) místo přezkoumání hospodaření,
g) období, ve kterém přezkoumání hospodaření probíhalo,
h) popis míry jistoty, kterou auditor získal,
i) popis předmětu přezkoumání hospodaření,
j) popis hledisek přezkoumání hospodaření,
k) výčet právních předpisů použitých auditorem pro posouzení souladu hospodaření s těmto předpisy,
l) definování odpovědnosti územního celku,
m) definování odpovědnosti auditora včetně prohlášení, že přezkoumání hospodaření bylo provedeno v souladu s tímto standardem, a že auditor se řídí mezinárodním standardem pro řízení kvality ISQC 1 a že splňuje požadavky týkající se nezávislosti a další etické požadavky stanovené Etickým kodexem přijatým Komorou auditorů České republiky,
n) rámcový rozsah prací, z nichž auditor vyšel při vyjádření svého závěru, včetně informace o tom, že postupy prováděné u přezkoumání hospodaření, které je zakázkou poskytující omezenou jistotu, se svým charakterem a načasováním liší od postupů prováděných u zakázky poskytující přiměřenou jistotu a mají menší rozsah, a že míra jistoty získaná u zakázky poskytující omezenou jistotu je tudíž významně nižší než jistota, která by byla získána provedením zakázky poskytující přiměřenou jistotu,
o) závěr z přezkoumání hospodaření podle zákona ISAE 3000:
p) závěr z přezkoumání hospodaření podle zákona o přezkoumání musí obsahovat vyjádření, zda při přezkoumání hospodaření:
   - nebyly zjištěny chyby a nedostatky, nebo
   - byly zjištěny chyby a nedostatky podle ustanovení § 10 odst. 3 písm. b) zákona o přezkoumávání, anebo
   - byly zjištěny nedostatky podle ustanovení § 10 odst. 3 písm. c) zákona o přezkoumávání, spočívající:
   - v porušení rozpočtové kázně nebo ve spáchání přestupku podle zákona upravujícího rozpočtová pravidla územních rozpočtů,
     v neúplnosti, nesprávnosti nebo neprůkaznosti vedení účetnictví,
   - v pozměňování záznamů nebo dokladů v rozporu se zvláštními právními předpisy,
   - v porušení povinností nebo překročení působnosti územního celku stanovených zvláštními právními předpisy,
   - v neodstranění nedostatků zjištěných při dílčím přezkoumání hospodaření nebo při přezkoumání hospodaření za předcházející roky, nebo
   - v nevytvoření podmínek pro přezkoumání hospodaření podle zákona o auditorech a uzavřené smlouvy znemožňující splnit požadavky stanovené v § 2 a 3 zákona o přezkoumávání,

- další povinné náležitosti podle zákona o přezkoumávání:
  - upozornění na případná rizika, která lze dovodit ze zjištění podle písmene p) a která mohou mít negativní dopad na hospodaření územního celku v budoucnosti;
  - uvedení podílu pohledávek a závazků na rozpočtu územního celku a podílu zastaveného majetku na celkovém majetku územního celku;
  - výrok (vyjádření) o tom, že dluh územního celku nepřekročil 60 % průměru jeho příjmů za poslední čtyři rozpočtové roky; v opačném případě se uvede, o kolik jeho dluh překročil průměr jeho příjmů.

q) popis zjištěných chyb a nedostatků včetně uvedení povinností, stanovených zvláštními právními předpisy, nebo jiných hledisek přezkoumání hospodaření, která nebyla dodržena,
r) označení všech dokladů a jiných materiálů využitých při přezkoumání hospodaření,
s) označení první činnosti auditora, kterou byla ověřovací zakázka zahájena a den provedení,
t) označení poslední činnosti auditora na ověřovací zakázce předcházející vyhotovení zprávy a den provedení,
u) další povinné náležitosti dle zákona o přezkoumávání,
v) datum vyhotovení zprávy o výsledku přezkoumání hospodaření,
w) jméno a evidenční číslo auditora odpovědného za předložení zprávy o výsledku přezkoumání hospodaření,
x) sídlo auditora,
y) podpis auditora,
z) datum projednání zprávy s odpovědnou stranou,
   a. datum předání zprávy o přezkoumání hospodaření územnímu celku,
   b. povinnou přílohou zprávy o výsledku přezkoumání hospodaření je i stanovisko podle § 7 písm. c) zákona o přezkoumávání, pokud bylo příslušnému auditorovi doručeno.

Příloha C

Oprávněné požadavky auditora

Podle ustanovení § 21 odst. 2 zákona o auditorech má auditor právo, aby mu zadavatel poskytl veškeré jím požadované doklady a jiné písemnosti, dále informace a vysvětlení potřebná k řádnému poskytnutí auditorských služeb.

Jedná se zejména o:

a) předložení účetní závěrky sestavené podle českých předpisů v originálním exempláři v českém jazyce, podepsanou orgánem územního celku oprávněným jednat jeho jménem, resp. statutárním orgánem dobrovolného svazku obcí;
b) předložení finančního výkazu (výkaz pro hodnocení plnění rozpočtu FIN 2-12M);
c) zajištění přístupu k účetním knihám, účetním písemnostem a dokumentům zadavatele, včetně mzdové evidence, zápisů z jednání zastupitelstva, rady, výborů zastupitelstva a komisí rady za jakékoli časové období a v požadovaném čase, rozsahu a podrobnosti, a to současně s informacemi a vysvětleními od odpovědných pracovníků zadavatele. Vykonavatel je oprávněn si vyžádat písemné pověření o přístupu k informacím vedeným o zadavateli u bank, právníků a finančních úřadů;
d) umožnění přístupu do veškerých prostor a k veškerému majetku zadavatele;
e) umožnění účasti vykonavatele při inventarizaci majetku a závazků zadavatele. Zadavatel oznámí vykonavateli termíny konání těchto inventur nejméně jeden měsíc před jejich konáním, pokud není dohodnuto jinak;
f) poskytnutí „Prohlášení vedení“ na žádost vykonavatele, potvrzující důležitá ústní vysvětlení a prohlášení učiněná pracovníky zadavatele, podepsané orgánem oprávněným jednat za zadavatele;
g) informování vykonavatele o výsledcích svého posouzení rizika vztahující se k možné existenci podvodu a o všech významných zjištěných podvodech týkajících se zadavatele, s možným dopadem na předmět přezkoumání hospodaření, či podezřeních na takové podvody;
h) ujištění o nezveřejnění informací ze strany zadavatele, které předtím nebyly ověřeny vykonavatelem, způsobem, který by mohl jejich uživatele uvést v omyl, že vykonavatelem ověřeny byly.

Příloha č. 1. k usnesení RM Karviné č.3215

Příloha č. 1. k usnesení

G4 ŽÁDOST O PŘIDÁNÍ NOVÝCH OBCHODNÍCH MÍST

globalpayments

Ve spolupráci s ČESKÁ spořitelna

(1) Global Payments s.r.o., IČ 04235452, se sídlem V Olšinách 80/626, Praha 10 - Strašnice, 100 00, zapsaná v Obchodním rejstříku vedeném Městským soudem v Praze, oddíl C., vložka 244453 („Poskytovatel") a (2) obchodník uvedený níže („Obchodník"), uzavřeli Smlouvu o akceptaci platebních karet za podmínek uvedených v této Smlouvě a ve Všeobecných obchodních podmínkách pro akceptaci platebních karet. Obchodník na základě této Smlouvy o akceptaci platebních karet podává žádost o přidání nových obchodních míst.

1. ÚDAJE O SPOLEČNOSTI

(dále jen "Obchodník")

název firmy: STATUTÁRNÍ MĚSTO KARVINÁ

IČ: 00297534

DIČ: CZ00297534

sídlo firmy: Fryštátská 72/1

PSČ: 73301 město: Karviná - Fryštát

kontaktní osoba pro obchodní záležitosti:

jméno a příjmení: [redacted]

email: [redacted]

telefon: [redacted]

2. ÚDAJE O PROVOZOVNĚ OBCHODNÍKA

(dále jen "Obchodní místo")

obchodní místo č. 7 - (197920007) (skupina lokalit STATUTÁRNÍ MĚSTO KARVINÁ)

x POS ☐ Ecommerce

název obchod. místa/ webová stránka: Odbor správních činností

ulice: Karola Śliwky 50/8a

PSČ a město: 75800 Karviná-Fryštát

kontaktní osoba na provozovnu: [redacted]

telefon: [redacted]

email: [redacted]

obor podnikání/ MCC: 9399 - Státní služby - jinde nespecifikované

předpokládaný obrat: 1 100 000,00 CZK na požadovaných kartách za rok

průměrná výše transakce: 500,00 CZK na transakci

prům. doba mezi platbou a dodáním: 0 (týdny)

otevírací doba: 07:30 - 17:30

sezónnost, délka sezóny: (týdny)

číslo bankovního účtu / IBAN	měna	typ účtu
000019-1721542349/0800	CZK	Platební

3. POS TERMINÁLY, POPLATKY

obchodní místo č. 7 - (197920007) (skupina lokalit STATUTÁRNÍ MĚSTO KARVINÁ)

typ terminálu: Ingenico iCT220 (Desktop) CL PCI 3.0 (Ethernet)

počet: 8

fixní poplatek:

funkčnost POS terminálu: ☐ spropitné ☐ ruční vstup ☐ referenční číslo ☐ cashback

Dynamic Currency Conversion	x	výnos z DCC (%):	0.50	multicurrency:	Ne (CZK)

přijímané karty - POS: x Visa x Mastercard Diners/ Discover x UnionPay JCB

poznámky:

V případě zvolení způsobu účtování provize MIF++, bude celková výše provize spočítána jako suma následujících 3 položek:

- Interchange Fee (Mezibankovní poplatek) - publikována příslušnou karetní asociací - VISA, Mastercard, Diners, JCB a UnionPay
- Scheme and Processing Fees (Poplatky schémat) - stanoveny v tabulce poplatků schémat níže
- Acquier fee (Poplatek účtovaný poskytovatelem) - jsou definovány takto:

Tabulka poplatků účtovaných poskytovatelem:

Skupina lokalit: STATUTÁRNÍ MĚSTO KARVINÁ (obchodní místo č. 1, 2, 3, 4, 5, 6, 7)

			měna transakce:	CZK
			obratové pásmo:	--
			výše transakce:	--
karetní schéma	MIF ++	region		
Visa	Ne	Base	Poplatek (%)	0.95
			Poplatek za transakci	0.00
Mastercard	Ne	Base	Poplatek (%)	0.95
			Poplatek za transakci	0.00
UnionPay	Ne	Base	Poplatek (%)	3.00
			Poplatek za transakci	0.00

Obchodní partner prohlašuje, že souhlasí s uvedeným rozsahem informací o poplatcích a provizích za zrealizované transakce tak, jak je uvedeno na tomto formuláři a že nebude požadovat jejich podrobnější rozčlenění.

Obchodní partner dále souhlasí s rozsahem informací o provizích za zrealizované transakce uvedených na avízech, která mu jsou zasílána poskytovatelem, a to v následujícím rozsahu: domácí platební karty, zahraniční platební karty Visa, zahraniční platební karty Mastercard, platební karty JCB, platební karty Diners Club, platební karty UnionPay a netrvá na jeho dalším podrobnějším rozčlenění.

5. PODPIS

Tímto potvrzuji, že jsem provedl(a) identifikaci oprávněné osoby porovnáním s jeho/jejím průkazem totožnosti. Zároveň potvrzuji, že proběhla návštěva obchodního místa.

datum: jméno a příjmení: podpis:

Global Payments s.r.o.

Oprávněná osoba tímto potvrzuje, že informace uvedené v této žádosti jsou pravdivé a úplné a dále potvrzuje, že před podpisem této žádosti obdržela, přečetla si a souhlasí s přiloženými Všeobecnými obchodními podmínkami pro akceptaci platebních karet.
Oprávněná osoba dále potvrzuje, že osobní údaje poskytnuté v souvislosti s uzavíráním smluvního vztahu s Poskytovatelem jsou pravdivé, aktuální a přesné a svým podpisem potvrzuje, že souhlasí s jejich shromažďováním a zpracováním ve smyslu zákona o ochraně osobních údajů, a to v rozsahu a pro účely, jak je uvedeno v této žádosti a ve Všeobecných obchodních podmínkách.

Global Payments s.r.o. (dále jen „**GP**" nebo „**my**"), se sídlem V Olšinách 626/80, 100 00 Praha 10, IČ: 042 35 452, bude v případě udělení vašeho souhlasu zpracovávat vaše identifikační údaje (jméno, příjmení) a kontaktní údaje (e-mail, telefonní číslo, adresa) za účelem poskytování informací o produktech a službách svých obchodních partnerů, a to poštou, telefonicky/SMS (s výjimkou automatizovaných hovorů), e-mailem a dalšími elektronickými prostředky, které mohou být relevantní.

Váš souhlas je dobrovolný a proto máte právo tento souhlas se zpracováním kdykoli odvolat nebo omezit jeho rozsah. V případě odvolání nebo omezení souhlasu nebudeme vaše osobní údaje nadále zpracovávat pro účel, pro který byl souhlas odvolán, není však nijak dotčena zákonnost zpracování prováděného před tímto odvoláním. Vaše výše uvedené osobní údaje však můžeme nadále zpracovávat pro další účely stanovené v Zásadách zpracování osobních údajů GP (dále jen „**Zásady**"), pro které podle obecně závazných právních předpisů není váš souhlas vyžadován.

☐ Zaškrtnutím tohoto políčka vyjadřujete souhlas s výše uvedeným zpracováním svých osobních údajů.

Bližší informace k tomuto souhlasu, ke zpracování vašich osobních údajů, včetně vašich práv a způsobu, jak tento souhlas odvolat nebo omezit, naleznete v aktuální verzi Zásad, které jsou k dispozici na webových stránkách GP v sekci GDPR pod odkazem https://www.globalpaymentsinc.com/cs-cz/gdpr. Podpisem této Žádosti potvrzujete, že jste se seznámil/a se zněním Zásad.

datum: jméno: Ing. Jan Wolf podpis:

funkce: primátor

Příloha

Příloha č. 1 k usnesení

Soupis majetku nepatrné hodnoty po zemřelém Pavolu Turtákovi:

Název – popis osobní věci	Počet
Tiskoviny, písemnosti	Ano
Boty kotníkové hnědé	1
Rádio zn. Tesco	1
Ručník	1
Triko krátký rukáv barevné pruhované	1
Dres oranžový krátký rukáv	1
Triko krátký rukáv modré	1
Triko krátký rukáv béžové	1
Svetr modrý	1
Tepláky modré	1
Mikina černá	1
Kalhoty tesil šedé	1

Příloha č. 1. k usnesení RM Karviné č.3217

Stanovisko Rady města Karviné

k podnětu občanů k vydání obecně závazné vyhlášky regulující chov hlasitých domácích zvířat (kohoutů, hus) v obytných zónách na území města Karviné

Problematika chovu zvířat je regulována zákonnými předpisy, a to zejména zákonem o veterinární péči, kde jsou upraveny všeobecné zásady chovu zvířat, a dále zákonem na ochranu zvířat proti týrání.

Ústavní základ pro vydávání obecně závazných vyhlášek obcí dává čl. 104 Ústavy, meze samostatné působnosti pak stanoví zákon o obcích, a to v ustanovení § 35 a dále v § 10 zákona o obcích, případně ve spojení s jiným zvláštním předpisem.

Zmocnění obce k vydávání obecně závazné vyhlášky, která by regulovala, případně zakazovala zájmový chov či držení některých zvířat, žádný ze zvláštních zákonů neobsahuje.

Pokud jde o § 10 odst. písm. a) zákona o obcích, bylo ústavním soudem připouštěno, že obec může obecně závaznou vyhlášku regulující či zakazující chov zvířat vydat k ochraně veřejného pořádku, ale pouze s ohledem na mimořádné a specifické místní podmínky (ve zmiňovaném rozhodnutí soudu šlo o vnitřní statutem chráněné lázeňské území). Z formulace doručeného podnětu i z místní znalosti Magistrátu města Karviné však jednoznačně vyplývá, že takto mimořádné místní podmínky v Karviné dány nejsou.

Protože některé aspekty související s chovem zvířat, např. obtěžování sousedů hlukem či zápachem souvisejícím s chovem zvířat jsou regulovány jako občanskoprávní vztahy a podle § 1013 občanského zákoníku má každý, jehož práva jsou podstatně omezována a narušována v míře nepřiměřené místním poměrům pachem či hlukem (imise) má právo dovolat se jejich ochrany o obecných soudů.

Ze shora uvedených důvodů Rada města Karviné nedoporučí Zastupitelstvu města Karviné takovou regulační vyhlášku k projednání. Jejím vydáním by statutární město překročilo své kompetence a vyhláška by byla orgánem dozoru a kontroly bezpochyby shledána jako rozporná se zákonem.

SML/1288/2022

Dohoda o prodloužení smlouvy o umístění Technického zařízení a instalaci Systému určeného pro zpracování digitalizovaných fotografií a podpisů

("**Dohoda**")

uzavřená mezi

Subjekt: CENDIS, s. p.
Sídlo: nábřeží Ludvíka Svobody 1222/12, 110 15 Praha 1
IČO: 00311391
DIČ: CZ00311391
Zástupce: Ing. Jan Paroubek, pověřený řízením podniku
(dále jako „**Poskytovatel**")

a

Subjekt: STATUTÁRNÍ MĚSTO KARVINÁ
Sídlo: Fryštátská 72/1, 7433 24 Karviná
IČO: 00297534
Zástupce: Ing. Jan Wolf, primátor
K podpisu oprávněna: JUDr. Olga Guziurová, MPA, vedoucí Odboru organizačního, na základě pověření ze dne 02.01.2018
(dále jako „**Příjemce**" či „**ORP**")

(Poskytovatel a Příjemce dohromady také jako „**Smluvní strany**")

1 ÚVOD

1.1 Dne 01.10.2018 uzavřely Smluvní strany smlouvu o umístění Technického zařízení a instalace Systému určeného pro zpracování digitalizovaných fotografií a podpisů (dále jen „**Smlouva**", MMK/SML/1039/2018).

1.2 Poskytovatel s Ministerstvem dopravy České republiky uzavře dodatek ke smlouvě na zajištění práv systémů, vytvoření software, pořízení a rozmístění hardware nutného pro zajištění činnost agend řidičů na jednotlivých ORP, a dále na poskytování provozní a uživatelské podpory a rozvoje Systému (dále jen „**Projekt DIGI**") dle odstavce 1.3 Smlouvy, kterým bude prodloužena její účinnost. Smluvní strany mají proto zájem na prodloužení účinnosti Smlouvy.

2 PŘEDMĚT DOHODY

2.1 Smluvní strany se v souladu s odstavcem 8.3 Smlouvy dohodly na prodloužení účinnosti Smlouvy, a to do 30.06.2026, nebo na dobu účinnosti smlouvy mezi Ministerstvem dopravy České republiky a Poskytovatelem na Projekt DIGI podle toho, co nastane dříve.

2.2 Ostatní ustanovení Smlouvy zůstávají beze změn.

3 ZÁVĚREČNÁ USTANOVENÍ

3.1 Tato Dohoda je vyhotovena v elektronické podobě, přičemž Smluvní strany obdrží její elektronický originál.

3.2 Smluvní strany prohlašují, že tuto Dohodu uzavřely svobodně a vážně, na důkaz čehož připojují své podpisy.

3.3 Tato Dohoda nabývá platnosti připojením uznávaného elektronického podpisů poslední ze Smluvních stran dle zákona č. 297/2016 Sb., o službách vytvářejících důvěru pro elektronické transakce, ve znění pozdějších předpisů, a účinnosti dnem uveřejnění v registru smluv v souladu se zákonem č. 340/2015 Sb., o zvláštních podmínkách účinnosti některých smluv, uveřejňování těchto smluv a o registru smluv, ve znění pozdějších předpisů (zákon o registru smluv), ve znění pozdějších předpisů. Uveřejnit Dohodu v registru smluv se zavazuje Příjemce.

podepsáno elektronicky	*podepsáno elektronicky*
Příjemce JUDr. Olga Guziurová, MPA vedoucí Odboru organizačního	Poskytovatel CENDIS, s. p. Ing. Jan Paroubek

Příloha

Příloha č. 1 k usnesení

Body zájmu - organizace

Seznam organizací/budov, které jsou definovány jako body zájmu Metropolitní sítě SMK

ID	**Adresa** zájmového bodu/budovy
1	ZŠ a MŠ tř. Družby, tř. Družby 1383, Nové Město
3	ZŠ a MŠ tř. Družby, tř. Družby 1389, Nové Město
7	Základní a mateřská škola Dělnická, Tř. Družby 1338, Nové Město
10	Krajské ředitelství PČR MSK, Územní odbor Karviná, Havířská 1511/26, N. Město
11	Městský dům kultury, tř. Osvobození 1639/43, Nové Město
12	Základní a mateřská škola Cihelní, Dvořákova 1622, Nové Město
14	Sociální služby Karviná, Závodní 1667, Nové Město
15	Základní a mateřská škola Cihelní, Cihelní 1666/30, Nové Město
16	Základní a mateřská škola Cihelní, Cihelní 1668/26, Nové Město
18	Základní a mateřská škola Dělnická, Sokolovská 1758, Nové Město
19	Základní a mateřská škola Dělnická, Sokolovská 602/30, Nové Město
20	Sociální služby Karviná, Sokolovská 1761, Nové Město
23	Magistrát města Karviné B, Karola Śliwky 618, Fryštát
25	Masarykovo nám. 34/17, Fryštát
27	Magistrát města Karviné C, Karola Śliwky 50/8a, Fryštát
28	Městská Policie Karviná, Univerzitní park 51/1, Fryštát
29	Obchodně podnikatelská fakulta v Karviné, Univerzitní náměstí 1934/3, Fryštát
30	ZŠ a MŠ s polským jazykem vyučovacím, Dr. Olszaka 156, Fryštát
35	Základní a mateřská škola Borovského, U Mateřské školy 360/2, Ráj
37	Základní a mateřská škola Školská, Školská 431, Ráj
38	Základní a mateřská škola Školská, Školská 432, Ráj
40	Základní a mateřská škola Prameny, Dačického 588, Ráj
41	Základní a mateřská škola Prameny, Prameny 838, Ráj
44	Základní a mateřská škola U Lesa, V Aleji 761/20, Ráj
45	Základní a mateřská škola U Lesa, U Lesa 713, Ráj
46	Základní a mateřská škola U Lesa, Horova 655/2, Ráj
47	Základní a mateřská škola Borovského, Ve Svahu 775, Ráj
48	Základní a mateřská škola U Studny, Centrum 2314 Mizerov
49	Regionální knihovna Karviná, Centrum 2296/16, Mizerov
50	Základní a mateřská škola U Studny, Centrum 2290, Mizerov
53	Základní a mateřská škola Majakovského, Majakovského 2219, Mizerov
59	Základní a mateřská škola Mendelova, Divišova 2806/2, Hranice
61	Základní a mateřská škola Mendelova, ul. Einsteinova 2871, Hranice
65	Základní a mateřská škola Slovenská, Slovenská 2910/42, Hranice
66	Základní a mateřská škola Slovenská, Slovenská 2936/61, Hranice
67	Základní a mateřská škola U Studny, Čajkovského 2215, Mizerov
68	Základní a mateřská škola Majakovského, Kpt.Jaroše 2224, Mizerov
69	Základní a mateřská škola Borovského, Na Kopci 2099, Mizerov
73	Sociální služby Karviná, V Aleji 434, Ráj
75	Magistrát města Karviné (Zámek Fryštát), Masarykovo nám. 95, Fryštát
76	Magistrát města Karviné, Karola Śliwky 149, Fryštát
77	Magistrát města Karviné, Poštovní 615, Fryštát
80	Magistrát města Karviné D, Karola Śliwky 219/15, Fryštát
81	Masarykovo nám. 1/1, Zámek Fryštát, Fryštát
82	park Boženy Němcové, 988/2, Loděnice, Fryštát, VO 112.02.008,112.04.004, 112.04.005
92	U Hřiště, parcela 594/156, Městský fotbalový stadion, Ráj
93	Masarykovo nám. 9/7, RKKA, Fryštát

95	Leonovova 1795/9, RKK, Hranice
96	U Bažantnice 1894/21, STARS hřiště, Nové Město
97	Leonovova 1797/1, Krytý bazén, Hranice
98	Zimní stadion, Karola Śliwky 783/2a, Fryštát
99	Technické služby Karviná a.s., Bohumínská 1878/6, Nové Město
110	Kino Centrum, tř. Těreškovové 2234/24, Mizerov
111	Havířská 1783/53, Letní koupaliště, Nové Město
120	Letní kino, park B. Němcové 57/5, Fryštát
127	Obecní dům Družba, Fryštátská 181/44, Fryštát
177	Dům pro MsD a Heřmánek, nám. Ondry Foltýna 267/12
180	Magistrát města Karviné A, Fryštátská 72/1, Fryštát
185	Středisko volného času Juventus, U Bažantnice 1794
186	Poliklinika Karviná Mizerov, Žižkova 2379, 733 01 Karviná
200	Základní a mateřská škola Mendelova, Slovenská 2872, Hranice
201	ZŠ a MŠ s polským jazykem vyučovacím, Dr. Olszaka 155, Fryštát
202	Hala Házené, Cihelní 1652/51, Nové Město
203	Karviná Mizerov, 49.8611200N, 18.5570700E (kamera, WiFi)
204	Sportovní areál, Leonovova 1795, Hranice
205	Dopravní hřiště, Víta Nejedlého, Ráj

Body zájmu – Připojovací body MKDS

Seznam připojovacích bodů městského kamerového dohlížecího systému (MKDS), které jsou definovány jako body zájmu Metropolitní sítě SMK.

ID	**Adresa** zájmového bodu/budovy
300	Ráj, Kosmonautů 625
301	Ráj, Borovského 814
302	Mizerov, Borovského 2001
303	Ráj, Božkova 542
305	Ráj, Božkova 400

SMLOUVA O CENTRALIZOVANÉM ZADÁVÁNÍ

veřejné zakázky na zajištění nákupu a distribuce plomb a lístků o původu zvěře orgány státní správy myslivosti podle zákona č. 449/2001 Sb., o myslivosti, ve znění pozdějších předpisů,

číslo smlouvy (DMS): 506-2022-16233

(dále jen „Smlouva“)

uzavřená mezi níže uvedenými smluvními stranami v souladu s § 9 odst. 4 zákona č. 134/2016 Sb., o zadávání veřejných zakázek, ve znění pozdějších předpisů (dále jen „ZZVZ“ nebo „Zákon“), a v souladu s § 1746 odst. 2 zákona č. 89/2012 Sb., občanský zákoník, ve znění pozdějších předpisů (dále jen „Občanský zákoník“).

Smluvní strany:

Název:	**Česká republika – Ministerstvo zemědělství**
IČO:	00020478
Sídlo:	Těšnov 65/17, 110 00 Praha 1 - Nové Město
Zastoupená:	Mgr. Patrik Mlynář, náměstek pro řízení Sekce lesního hospodářství
ID datové schránky:	yphaax8

(dále jen „***Centrální zadavatel***“ nebo „***Ministerstvo zemědělství***“)

a

Název:	Statutární město Karviná
IČO:	00297534
Sídlo:	Fryštátská 72/1, Fryštát, 733 01 Karviná
Zastoupená:	Ing. Martina Mnichová, vedoucí odboru (Odbor stavební a životní prostředí)
ID datové schránky:	es5bv8q

(dále jen „***Pověřující zadavatel***“)

(společně jako „***Smluvní strany***“, každý jako „***Smluvní strana***“)

ČI. I
ÚVODNÍ UJEDNÁNÍ

1.1 Nezbytným předpokladem pro provádění centralizovaného zadávání veřejných zakázek za účelem uspokojování potřeb zadavatelů mimo resort Ministerstva zemědělství je podle Zákona uzavření této či obdobné smlouvy o centralizovaném zadávání mezi Pověřujícím zadavatelem a Centrálním zadavatelem.

1.2 Centrální zadavatel bude ve smyslu § 9 odst. 1 písm. b) Zákona provádět centralizované zadávání veřejné zakázky, jejíž předmět je specifikován v čl. II odst. 2.2 Smlouvy (dále jen „Veřejná zakázka“), a to na základě této Smlouvy a dalších obdobných smluv s obdobným obsahem uzavřených s jinými zadavateli.

1.3 Tato Smlouva je uzavírána mezi Centrálním zadavatelem a Pověřujícím zadavatelem.

1.4 Tato Smlouva je uzavírána za účelem přípravy a realizace veřejné zakázky spočívající v zajištění dodávky a distribuci plomb a lístků o původu zvěře dle přímých objednávek orgánů státní správy myslivosti v souladu se zákonem č. 449/2001 Sb., o myslivosti, ve znění pozdějších předpisů (dále jen „zákon o myslivosti“). Součástí veřejné zakázky je rovněž i vedení evidence jednotlivých objednávek spolu se zajištěním splnění technických parametrů plomb a lístků o původu zvěře, daných vyhláškou č. 244/2002 Sb., kterou se provádí některá ustanovení zákona o myslivosti, ve znění pozdějších předpisů (dále jen „vyhlášky“), a unikátnost číselné řady. Účelem je tedy zajištění kontrolního nástroje ulovené a nalezené uhynulé zužitkovatelné spárkaté zvěře dle § 49 zákona o myslivosti, za jehož dostupnost odpovídá dle tohoto ustanovení orgán státní správy myslivosti (§ 57 odst. 3 až 5 zákona o myslivosti). Orgán státní správy myslivosti vydává uživateli honitby na označení ulovené nebo nalezené uhynulé zužitkovatelné spárkaté zvěře plomby a lístky o původu zvěře (§ 25 a § 26 vyhlášky). Ministerstvo zemědělství jako ústřední orgán státní správy myslivosti (Centrální zadavatel) zajišťuje tuto povinnost pro všechny orgány státní správy myslivosti podle zákona o myslivosti, s nimiž se předpokládá podpis smlouvy v této podobě, včetně zajištění plomb a lístků o původu zvěře pro sebe v souladu s ustanovením § 57 odst. 5 zákona o myslivosti.

ČI. II
PŘEDMĚT SMLOUVY

2.1 Předmětem Smlouvy uzavřené na základě § 9 odst. 4 Zákona je zejména úprava vzájemných práv a povinností Centrálního zadavatele a Pověřujícího zadavatele při realizaci centralizovaného zadávání Veřejné zakázky. Tímto není dotčeno právo Centrálního zadavatele zadat Veřejnou zakázku pro sebe na svůj účet.

2.2 Pověřující zadavatel tímto zmocňuje Centrálního zadavatele, aby pro něj provedl centralizované zadávání Veřejné zakázky, jejímž předmětem bude:

Pořízení plomb a lístků o původu zvěře jako součást kontrolního mechanizmu státu (dále též i „komplety“), přičemž jejich specifikace je uvedena v Příloze č. 1 této Smlouvy.

2.3 Centrální zadavatel a Pověřující zadavatel se dohodli, že Veřejná zakázka bude zadávána v nadlimitním režimu formou otevřeného zadávacího řízení (dále jen „Zadávací řízení“). Výsledkem zadávání Veřejné zakázky bude uzavření Rámcové dohody dle § 131 ZZVZ s jedním dodavatelem, a to na dobu neurčitou (dále jen „Rámcové dohoda“). Rámcovou dohodu uzavře s vybraným dodavatelem za všechny Pověřující zadavatele Centrální zadavatel. Pověřující zadavatel bude na základě Rámcové dohody oprávněn samostatně zadávat veřejné zakázky postupem podle § 134 Zákona a uzavírat vlastním jménem a na svůj účet jednotlivé dílčí kupní smlouvy, a to i formou potvrzených objednávek s vybraným dodavatelem (dále jen „Dílčí smlouvy“).

Čl. III
OBECNÁ ÚSTANOVENÍ

3.1 Smluvní strany jsou povinny navzájem se informovat o veškerých skutečnostech, které jsou nebo mohou být důležité pro řádné plnění Smlouvy.

3.2 Smluvní strany jsou povinny plnit své závazky vyplývající ze Smlouvy tak, aby nedocházelo k prodlení s dodržováním zákonných či dohodnutých termínů.

3.3 Smluvní strany se zavazují vzájemně spolupracovat a poskytovat si veškeré informace potřebné pro řádné provádění Zadávacího řízení, čerpání plnění z uzavřené Rámcové dohody, zejména je pak Ministerstvo povinno koordinovat postup v rámci čerpání z Rámcové dohody Pověřujícími zadavateli tak, aby nebyl překračován limit plnění, bude-li stanoven.

3.4 Pověřující zadavatel a Centrální zadavatel vůči sobě po podpisu Smlouvy jednají prostřednictvím Ministerstva, není-li ve Smlouvě stanoveno jinak.

3.5 Smluvní strany se dohodly na určení Kontaktních osob za Centrálního zadavatele a za Pověřujícího zadavatele (dále jen „Kontaktní osoba“). Kontaktní osoby jsou oprávněné k veškeré komunikaci týkající se této Smlouvy, není-li ve Smlouvě stanoveno jinak. Kontaktními osobami jsou:

a) za Centrálního zadavatele: Ing. Martin Žižka, Ph.D., ředitel Odboru státní správy lesů, myslivosti a rybářství; *****, případně Ing. et Ing. Jiří Janota, Ph.D., Oddělení myslivosti; *****.

b) za Pověřujícího zadavatele: Ing. Martina Mnichová, vedoucí odboru, *****

Centrální zadavatel a Pověřující zadavatelé jsou oprávněni změnit své Kontaktní osoby jednostranně, s účinností od pracovního dne následujícího po doručení písemného oznámení o změně Kontaktní osoby na druhé straně.

3.6 Smluvní strany budou vzájemně komunikovat primárně v písemné podobě, a to zasláním datové zprávy do datové schránky druhé Smluvní strany či na emailovou adresu kontaktní osoby nebo jinou vhodnou formou. V případě ústní komunikace je pro závaznost jejího

obsahu nezbytné jeho následné písemné potvrzení s uvedením závazných skutečností.

3.7 Kontaktní osoby jsou oprávněny pověřit ke komunikaci s druhou Smluvní stranou jiného odborného pracovníka Smluvní strany. Takové pověření, popř. jeho změna nebo zánik, je účinné od okamžiku doručení písemného oznámení druhé Smluvní straně.

Čl. IV
PRÁVA A POVINNOSTI SMLUVNÍCH STRAN

4.1 Smluvní strany se zavazují řádně plnit své závazky vyplývající z této Smlouvy.

4.2 Smluvní strany se zavazují především k vzájemné součinnosti a poskytování všech informací nezbytných pro řádné plnění této Smlouvy a jsou povinny plnit své závazky vyplývající ze Smlouvy tak, aby nedocházelo k prodlení s dodržováním zákonných či dohodnutých termínů. Smluvní strana je povinna informovat druhou Smluvní stranu o veškerých skutečnostech, které jsou nebo mohou být důležité pro realizaci centralizovaného zadávacího řízení a které se jakkoliv mohou dotýkat ochrany oprávněných zájmů Smluvních stran.

4.3 Centrální zadavatel je povinen pro stanovení předmětu a rozsahu takových veřejných zakázek vycházet z údajů, které mu pro účely provedení centralizovaného zadávacího řízení poskytne Pověřující zadavatel.

4.4 Pověřující zadavatel se zavazuje zajistit dostatečné finanční prostředky na financování části veřejné zakázky odpovídající potvrzenému požadavku.

4.5 Centrální zadavatel se zavazuje zpracovat a zaslat návrh zadávací dokumentace k Veřejné zakázce Pověřujícímu zadavateli na kontaktní emailovou adresu uvedenou v této Smlouvě. V případě, že Centrální zadavatel neobdrží ve lhůtě 7 pracovních dní žádné připomínky, má se za to, že je návrh ze strany Pověřujícího zadavatele schválen; jinak Centrální zadavatel informuje Pověřujícího zadavatele o vypořádání jeho eventuálních připomínek.

4.6 Centrální zadavatel se zavazuje plnit v rámci realizace Veřejné zakázky veškeré Zákonem stanovené uveřejňovací povinnosti, a to jak ve vztahu k Věstníku veřejných zakázek, tak Úřednímu věstníku Evropské unie, resp. profilu Centrálního zadavatele. V případě uzavřených Dílčích smluv plní povinnost uveřejnění smlouvy dle § 219 Zákona Pověřující zadavatel, který samostatně zadává veřejnou zakázku postupem podle § 134 ZZVZ. V případě povinnosti uveřejnit uzavřené Dílčí smlouvy v registru smluv se tento postup použije obdobně.

4.7 Za posouzení splnění podmínek účasti, hodnocení nabídek, výběr dodavatele a případně pro posouzení mimořádně nízké nabídkové ceny členů odpovídá Centrální zadavatel, a to z důvodu jedinečnosti smlouvy, neboť bude Smlouva o centralizovaném zadávání uzavírána se všemi dotčenými orgány státní správy myslivosti v souladu s ustanovením 1.4 této Smlouvy - pověřujícími zadavateli.

4.8 Centrální zadavatel bude informace o čerpání plnění z Rámcové dohody získávat od dodavatele. Za účelem ověření informací o čerpání z Rámcové dohody a splnění souvisejících uveřejňovacích povinností (výše skutečně uhrazené ceny, příp. souhrné oznámení o uzavření Dílčí smlouvy na základě Rámcové dohody) je Pověřující zadavatel povinen, bude-li k tomu Centrálním zadavatelem vyzván, poskytnout součinnost ohledně ověření informací o jím uzavřených Dílčích smlouvách a jejich plnění.

4.9 Pověřující zadavatel se zavazuje informovat Centrálního zadavatele o každém jednotlivém případu, kdy dodavatel odmítne uzavřít Dílčí smlouvu.

4.10 V případě, že z provedeného Zadávacího řízení vzejde cenová nabídka, která je pro Pověřujícího zadavatele méně výhodná, než nabídka dohodnutá podle smluvních vztahů vzešlých ze samostatně realizovaných veřejných zakázek, není Pověřující zadavatel povinen čerpat z Rámcové dohody. O tomto postupu je Pověřující zadavatel povinen informovat Centrálního zadavatele.

4.11 Veškeré náklady spojené s Veřejnou zakázkou nese Centrální zadavatel. Veškeré náklady spojené se zadáváním veřejných zakázek na základě Rámcové dohody podle § 134 Zákona nese příslušný Pověřující zadavatel.

Čl. V
ODPOVĚDNOST

5.1 Odpovědnost za provedení Zadávacího řízení nese Centrální zadavatel, pokud k porušení Zákona nedošlo jednáním či opomenutím ze strany Pověřujícího zadavatele. Centrální zadavatel však neodpovídá za případné jiné škody vzniklé Pověřujícímu zadavateli. V případech nečinnosti odpovídá Pověřující zadavatel za veškerou škodu, která jeho konáním nebo opomenutím vznikne.

5.2 Centrální zadavatel je povinen řádně uchovávat ve smyslu § 216 Zákona dokumentaci o realizovaném Zadávacím řízení. Pověřující zadavatel je povinen uchovávat dokumentaci ve vztahu k veřejným zakázkám zadávaným samostatně postupem podle § 134 Zákona.

Čl. VI
SCHVALOVACÍ DOLOŽKA DLE § 41 ZÁKONA O OBCÍCH

6.1 Tato smlouva o centralizovaném zadávání byla schválena radou obce/města/statutárního města ..... dne ..... potřebnou většinou hlasů členů rady obce/města/statutárního města dle zákona č. 128/2000 Sb., o obcích, ve znění pozdějších předpisů (v této smlouvě „zákon o obcích“) a příslušných usnesení zastupitelstva a rady obce/města/statutárního města. Pověřující zadavatel tímto ve smyslu ustanovení § 41 zákona o obcích potvrzuje, že byly splněny podmínky platnosti právního jednání obce/města/statutárního města dle zákona o obcích.

Čl. VII

ZÁVĚREČNÁ USTANOVENÍ

7.1 Smluvní strany prohlašují, že jsou plně připraveny k vzájemné součinnosti a poskytování všech informací nezbytných pro řádné naplnění této Smlouvy a Rámcové dohody.

7.2 V případě, že bude v souladu s § 127 ZZVZ zrušeno Zadávací řízení, Centrální zadavatel bezodkladně oznámí tuto skutečnost Pověřujícímu zadavateli.

7.3 Smluvní strany se pro vyloučení pochybností výslovně dohodly, že Zadávací řízení může být po dobu trvání Smlouvy provedeno vícekrát než pouze jednou.

7.4 Je-li Smlouva uzavírána v listinné podobě, je vyhotovena ve čtyřech vyhotoveních s platností originálu, z nichž dvě obdrží pověřující zadavatel a dvě Centrální zadavatel. V případě jejího vyhotovení v elektronické podobě ve formátu (.pdf) obdrží každá smluvní strana oboustranně elektronicky podepsaný datový soubor této Smlouvy. Smlouva nabývá platnosti a účinnosti dnem podpisu.

7.5 Smlouva se uzavírá na dobu neurčitou.

7.6 V případě, že se Pověřující zadavatel neúčastní centralizovaného zadávacího řízení, může tuto Smlouvu kdykoliv vypovědět bez výpovědní doby, přičemž výpověď je účinná okamžikem jejího doručení Centrálnímu zadavateli, není-li ve výpovědi stanoveno datum pozdější.

7.7 Centrální zadavatel může tuto Smlouvu kdykoliv vypovědět i bez výpovědní doby, přičemž výpověď je účinná okamžikem jejího doručení Pověřujícímu zadavateli, není-li ve výpovědi stanoveno datum pozdější, avšak taková výpověď nemá účinky na centralizované zadávací řízení zahájené před jejím doručením.

7.8 Smluvní strany mohou ukončit Smlouvu dohodou. Dohoda o ukončení smlouvy musí být písemná, jinak je neplatná.

7.9 Požadavek písemné formy dle této Smlouvy je splněn i tehdy, pokud je příslušné právní jednání učiněno elektronicky a elektronicky podepsáno.

7.10 Jakékoliv úkony směřující ke skončení této Smlouvy musí být doručeny příslušné Smluvní straně datovou schránkou nebo formou doporučeného dopisu na adresy uvedené v tomto odstavci:

Centrálnímu zadavateli:
Název: Ministerstvo zemědělství
Adresa: Těšnov 65/17, 110 00 Praha 1,
K rukám Ing. et Ing. Jiřího Janoty, Ph.D., Oddělení myslivosti
Datová schránka: yphaax8

Pověřujícím zadavatelům:

Název:	Statutární město Karviná
Adresa:	Fryštátská 72/1, Fryštát, 733 01 Karviná
K rukám:	Ing. Martiny Mnichové
Datová schránka:	es5bv8q

Tím není dotčena možnost Centrálního zadavatele zaslat dle odst. 6.7 tohoto článku výpověď přímo na adresu Pověřujícího zadavatele.

7.11 Tato Smlouva může být měněna a doplňována pouze formou písemných dodatků podepsaných oprávněnými zástupci Smluvních stran.

7.12 Smluvní strany prohlašují, že si Smlouvu před jejím podpisem přečetly, s jejím obsahem souhlasí a na důkaz toho připojují své vlastnoruční podpisy.

Příloha č. 1: Komplety, které jsou předmětem centralizovaného zadávání

V Praze dne …….. V…….. dne ……..

…… Za Centrálního zadavatele
Mgr. Patrik Mlynář
náměstek pro řízení sekce lesního hospodářství
Ministerstvo zemědělství

…… Za Pověřujícího zadavatele
Ing. Martina Mnichová
vedoucí odboru
Odbor stavební a životního prostředí

Příloha č. 1

Komplety, které jsou předmětem centralizovaného zadávání

Část kompletu	**Specifikace**
Plomba (§ 25 vyhlášky)	Plomba na zvěř bude obsahovat prvky jedinečnosti pouze pro použití na značení zvěře
	Plomby na zvěř budou vyrobeny a distribuovány v jedné kontinuální číselné řadě (platí pro veškerou výrobu bez časového omezení)
	Požadavek na odolnost plomb na zvěř proti teplotním vlivům (-40 až +50 stupňů Celsia)
	Potřebná síla k přetržení poutka plomby na zvěř bude větší než 150 N a k vytržení poutka z kleštiny větší než 200 N
	Plomby na zvěř budou vyrobeny ve žluté barvě, shodné s provedením aktuálně používané plomby
	Bude zajištěna návaznost na současné dodávky plomb, zejména na číselnou řadu
Lístek o původu zvěře (§ 26 vyhlášky)	Lístek o původu zvěře bude tištěn ofsetem černou barvou na 160 g/m^2 karton a perforován

Příloha č. 1. k usnesení RM Karviné č.3221

ÚZEMNÍ PLÁN KARVINÉ

ZMĚNA č. 2

TEXTOVÁ ČÁST ÚZEMNÍHO PLÁNU

ZHOTOVITEL : URBANISTICKÉ STŘEDISKO BRNO, spol. s r.o.

www.usbrno.cz

urbanistické středisko brno

URBANISTICKÉ STŘEDISKO BRNO, spol. s r.o.
602 00 Brno, Příkop 8

e-mail: ciznerova@usbrno.cz
duchacek@usbrno.cz
tel.: +420 545 175 896
+420 545 175 895
fax: +420 545 175 892

Akce:	**ÚZEMNÍ PLÁN KARVINÉ – ZMĚNA č. 2**		VÝSLEDNÝ NÁVRH
Evidenční číslo:	220 – 005 – 938		
Objednatel:	statutární město Karviná		
Pořizovatel:	Magistrát města Karviné, Odbor stavební a životního prostředí		
Zhotovitel:	Urbanistické středisko Brno, spol. s r.o.		
Jednatelé společnosti:	Ing. arch. Vanda Ciznerová Mgr. Martin Novotný		
Projektanti:	urbanismus, architektura, dopravní řešení:	Ing. arch. Vanda Ciznerová, Ing. arch. Pavel Ducháček	
	vodní hospodářství:	Ing. Pavel Veselý	
	energetika, spoje:		
	ekologie, životní prostředí:	Mgr. Martin Novotný	
	ochrana ZPF, PUPFL:		
Datum:	Duben 2022		www.usbrno.cz

ZÁZNAM O ÚČINNOSTI	
Označení správního orgánu, který změnu č. 2 ÚP vydal:	**Zastupitelstvo města Karviné**
Datum nabytí účinnosti:	
Oprávněná úřední osoba pořizovatele Jméno a příjmení:	Ing. Kateřina Hrubá
Funkce:	vedoucí oddělení územního plánování a životního prostředí Odboru stavebního a životního prostředí, Magistrátu města Karviné
Podpis:	
Otisk úředního razítka:	

Zhotovitel:	**Urbanistické středisko Brno spol. s r.o.**	Razítko:
Podpis:		
Jméno a příjmení:	Ing. arch. Vanda Ciznerová	
Funkce:	hlavní projektant	

I. ZMĚNA č. 2 ÚP KARVINÉ

GRAFICKÁ ČÁST změny č. 2 ÚP Karviné:

I.1	VÝKRES ZÁKLADNÍHO ČLENĚNÍ ÚZEMÍ	1 : 5 000
I.2	HLAVNÍ VÝKRES	1 : 5 000
I.3	KONCEPCE VEŘEJNÉ INFRASTRUKTURY	1 : 5 000
I.4	VÝKRES VEŘEJNĚ PROSPĚŠNÝCH STAVEB, OPATŘENÍ A ASANACÍ	1 : 5 000

TEXTOVÁ ČÁST změny č. 2 ÚP Karviné:

1. VYMEZENÍ ZASTAVĚNÉHO ÚZEMÍ 1

2. ZÁKLADNÍ KONCEPCE ROZVOJE ÚZEMÍ MĚSTA, OCHRANY A ROZVOJE JEHO HODNOT 1

3. URBANISTICKÁ KONCEPCE, VČETNĚ URBANISTICKÉ KOMPOZICE, VYMEZENÍ PLOCH S ROZDÍLNÝM ZPŮSOBEM VYUŽITÍ, VYMEZENÍ ZASTAVITELNÝCH PLOCH, PLOCH PŘESTAVBY A SYSTÉMU SÍDELNÍ ZELENĚ 2

4. KONCEPCE VEŘEJNÉ INFRASTRUKTURY VČETNĚ PODMÍNEK PRO JEJÍ UMÍSŤOVÁNÍ, VYMEZENÍ PLOCH A KORIDORŮ PRO VEŘEJNOU INFRASTRUKTURU, VČETNĚ STANOVENÍ PODMÍNEK PRO JEJICH VYUŽITÍ 5

5. KONCEPCE USPOŘÁDÁNÍ KRAJINY, VČETNĚ VYMEZENÍ PLOCH S ROZDÍLNÝM ZPŮSOBEM VYUŽITÍ, PLOCH ZMĚN V KRAJINĚ A STANOVENÍ PODMÍNEK PRO JEJICH VYUŽITÍ, ÚZEMNÍ SYSTÉM EKOLOGICKÉ STABILITY, PROSTUPNOST KRAJINY, PROTIEROZNÍ OPATŘENÍ, OCHRANA PŘED POVODNĚMI, REKREACE, DOBÝVÁNÍ LOŽISEK NEROSTNÝCH SUROVIN 5

6. STANOVENÍ PODMÍNEK PRO VYUŽITÍ PLOCH S ROZDÍLNÝM ZPŮSOBEM VYUŽITÍ, STANOVENÍ PODMÍNEK PROSTOROVÉHO USPOŘÁDÁNÍ, VČETNĚ ZÁKLADNÍCH PODMÍNEK OCHRANY KRAJINNÉHO RÁZU 6

7. VYMEZENÍ VEŘEJNĚ PROSPĚŠNÝCH STAVEB, VEŘEJNĚ PROSPĚŠNÝCH OPATŘENÍ, STAVEB A OPATŘENÍ K ZAJIŠŤOVÁNÍ OBRANY A BEZPEČNOSTI STÁTU A PLOCH PRO ASANACI, PRO KTERÉ LZE PRÁVA K POZEMKŮM A STAVBÁM VYVLASTNIT 23

8. VYMEZENÍ VEŘEJNĚ PROSPĚŠNÝCH STAVEB A VEŘEJNÝCH PROSTRANSTVÍ, PRO KTERÉ LZE UPLATNIT PŘEDKUPNÍ PRÁVO 24

9. STANOVENÍ KOMPENZAČNÍCH OPATŘENÍ PODLE § 50 ODST. 6 STAVEBNÍHO ZÁKONA 24

10. VYMEZENÍ PLOCH A KORIDORŮ ÚZEMNÍCH REZERV A STANOVENÍ MOŽNÉHO BUDOUCÍHO VYUŽITÍ, VČETNĚ PODMÍNEK PRO JEHO PROVĚŘENÍ 24

11. VYMEZENÍ PLOCH A KORIDORŮ, VE KTERÝCH JE ROZHODOVÁNÍ O ZMĚNÁCH V ÚZEMÍ PODMÍNĚNO ZPRACOVÁNÍM ÚZEMNÍ STUDIE 24

12. VYMEZENÍ ARCHITEKTONICKY NEBO URBANISTICKY VÝZNAMNÝCH STAVEB 24

13. ÚDAJE O POČTU LISTŮ ÚZEMNÍHO PLÁNU A POČTU VÝKRESŮ GRAFICKÉ ČÁSTI 24

1. VYMEZENÍ ZASTAVĚNÉHO ÚZEMÍ

V první větě kapitoly se ruší datum „30. 11. 2018“ a nahrazuje se datem „**28. 2. 2021**“.

2. ZÁKLADNÍ KONCEPCE ROZVOJE ÚZEMÍ MĚSTA, OCHRANY A ROZVOJE JEHO HODNOT

2.1. ZÁKLADNÍ KONCEPCE ROZVOJE ÚZEMÍ MĚSTA

Beze změn.

2.2. KONCEPCE OCHRANY A ROZVOJE HODNOT ÚZEMÍ

V podkapitole *2.2.1. Ochrana kulturních a přírodních hodnot* se v odrážce *(území zásadního významu pro charakter města)* za první pododrážku doplňuje nová pododrážka s textem „**v okolí nemovitých kulturních památek nepřipustit stavby, které by je znehodnotily svým architektonickým ztvárněním, objemovými parametry, vzhledem, účinky provozu a použitými materiály apod.**“.

V odstavci *(historické jádro (území MPZ))* se v deváté odrážce ruší část textu „jako místní“ a nahrazuje se textem „**charakteru zklidněných komunikací**“.

V odstavci *(historické jádro (území MPZ))* se na konec dvanácté odrážky doplňuje text „**, v ostatních parcích max.1 NP+**“.

V odstavci *(historické jádro (území MPZ))*, ve čtrnácté odrážce, se v pododrážce ruší část textu „k rozvojové ploše veřejné zeleně parkové (ZP) orientovat“ a za slovo „zahrady“ se doplňuje text „**orientovat východním směrem**“.

V odstavci *(území navazující na historické jádro (území v OP MPZ))* se na konci třetí odrážky ruší část textu „– vyjma plochy Z246 (SC)“.

V odstavci *(území navazující na historické jádro (území v OP MPZ))* se v poslední odrážce ruší část textu „jako místní“ a nahrazuje se textem „**charakteru zklidněných komunikací**“.

V odrážce *(významné vyhlídkové body (vyhlídka), místa jedinečných pohledů a průhledů, hlavní osy městotvorných vazeb (hlavní kompoziční a pohledové osy))*, v odstavci *(podmínky ochrany)*, ve druhé odrážce, se na konci druhé pododrážky, před část textu „**-** max. 1 NP“, vkládá text „**(stabilizované plochy rekreace RR)**“.

V odrážce *(významné plochy zeleně)*, v odstavci *(podmínky ochrany)*, se ve třetí odrážce ruší část textu „, nepřípustné je zmenšování plošného rozsahu (vyjma ploch veřejné zeleně parkové navazující na lázeňské areály Darkov a Hranice)“.

V podkapitole *2.2.2. Ochrana civilizačních hodnot*, v odstavci *(podmínky ochrany)*, se ruší celá první odrážka s textem „řešit účelné využití stabilizovaných a rozvojových ploch výroby a občanského vybavení“.

V podkapitole *2.2.2. Ochrana civilizačních hodnot*, v odstavci *(podmínky ochrany)*, se na začátku sedmé odrážky, ruší slovo „chránit" a nahrazuje se slovem „**zachovat**" a za textem „linie vodních toků (včetně toků občasných a údolnic)" se ruší část textu „před zastavěním“.

3. URBANISTICKÁ KONCEPCE, VČETNĚ URBANISTICKÉ KOMPOZICE, VYMEZENÍ PLOCH S ROZDÍLNÝM ZPŮSOBEM VYUŽITÍ, VYMEZENÍ ZASTAVITELNÝCH PLOCH, PLOCH PŘESTAVBY A SYSTÉMU SÍDELNÍ ZELENĚ

3.1. NÁVRH URBANISTICKÉ KONCEPCE, VČETNĚ URBANISTICKÉ KOMPOZICE, VYMEZENÍ SYSTÉMU SÍDELNÍ ZELENĚ

V podkapitole *3.1.1. Urbanistická koncepce - základní uspořádání sídelní struktury*, v odstavci *(Zásady řešení)*, se ve druhé odrážce ruší část textu „, uspořádání zastavitelných ploch řešit v návaznosti na zastavěné území“.

V podkapitole *3.1.1. Urbanistická koncepce - základní uspořádání sídelní struktury*, v odstavci *(Zásady řešení)*, se v desáté odrážce za text „Stabilizované a rozvojové plochy individuální rekreace" vkládá kód „**RR**".

V podkapitole *3.1.1. Urbanistická koncepce - základní uspořádání sídelní struktury*, v odstavci *(Zásady řešení)*, se na konci třinácté odrážky ruší kód „VL" a nahrazuje se kódem „**VD**".

V podkapitole *3.1.1. Urbanistická koncepce - základní uspořádání sídelní struktury*, v odstavci *(Zásady řešení)*, se v šestnácté odrážce za text „Stabilizovat plochy individuální rekreace" vkládá kód „**RR**".

V podkapitole *3.1.2. Urbanistická koncepce - podmínky a požadavky na uspořádání systému center a městských tříd*, v odrážce *(Lokální centra)*, část *Ráj*, se ruší celá druhá pododrážka s textem „lokální centrum u navržené zastávky autobusu v severní části ulice U Farmy".

V podkapitole *3.1.4. Vymezení systému sídelní zeleně*, v odrážce *(Respektovat a rozvíjet systém sídelní zeleně)*, se ve třetí pododrážce ruší část textu s kódy v závorce „(ZP, ZO, ZZ)".

3.2. VYMEZENÍ ZASTAVITELNÝCH PLOCH

V tabulce u plochy s označením *Z6*, ve sloupci *(specifické podmínky využití ploch)*, se v odrážce za kód „Z29" vkládá písmeno „**a**“ a kód „**, Z29b**“.

V tabulce u plochy s označením *Z20*, ve sloupci *(specifické podmínky využití ploch)*, se za první odrážku doplňuje nová odrážka s textem „**v OP ZVN lze řešit pouze zahradu bez nadzemních staveb a oplocení**“.

V tabulce u plochy s označením *Z23* se ruší celý text a nahrazuje se slovem „**zrušeno**“.

V tabulce u plochy s označením *Z29*, ve sloupci *(i.č.)*, se za kód „Z29" vkládá písmeno „**a**“ a doplňuje se kód „**Z29b**“.

V tabulce u plochy s označením *Z35a* se ruší celý text a nahrazuje se slovem „**zrušeno**“.

V tabulce u plochy s označením *Z37*, ve sloupci *(specifické podmínky využití ploch)*, se v odrážce za kód „Z29" vkládá písmeno „**a**“.

V tabulce u plochy s označením *Z43* se ruší celý text a nahrazuje se slovem „**zrušeno**“.

V tabulce u plochy s označením *Z45*, ve sloupci *(specifické podmínky využití ploch)*, se doplňují dvě nové odrážky s textem „**realizovat komunikaci v ploše Z384**“ a „**v OP ZVN lze řešit pouze zahradu bez nadzemních staveb a oplocení**“.

V tabulce u plochy s označením *Z49*, ve sloupci *(specifické podmínky využití ploch)*, se v odrážce za kód „Z52" doplňuje písmeno „**a**“.

V tabulce u plochy s označením *Z50*, ve sloupci *(specifické podmínky využití ploch)*, se v odrážce za kód „Z52" doplňuje písmeno „**c**“.

V tabulce u plochy s označením *Z52*, ve sloupci *(i.č.)*, se za kód „Z52" vkládá písmeno „**a**“ a doplňuje se kód „**Z52b**“ a kód „**Z52c**“ a ve sloupci *(specifické podmínky využití ploch)*, se za druhou odrážku doplňuje nová odrážka s textem „**v OP ZVN lze řešit pouze zahradu bez nadzemních staveb a oplocení**“.

V tabulce u plochy s označením *Z53*, ve sloupci *(specifické podmínky využití ploch)*, se za první odrážku doplňuje nová odrážka s textem „**v OP ZVN lze řešit pouze zahradu bez nadzemních staveb a oplocení**“.

V tabulce u plochy s označením *Z56*, ve sloupci *(specifické podmínky využití ploch)*, se v odrážce za kód „Z52" doplňuje text „**a-c**“.

V tabulce u plochy s označením *Z61* se ruší celý text a nahrazuje se slovem „**zrušeno**“.

V tabulce u plochy s označením *Z62* se ruší celý text a nahrazuje se slovem „**zrušeno**“.

V tabulce u plochy s označením *Z71* se ruší celý text a nahrazuje se slovem „**zrušeno**“.

V tabulce u plochy s označením *Z73*, ve sloupci *(specifické podmínky využití ploch)*, se v první odrážce za kód „Z77" vkládá písmeno „**a**“.

V tabulce u plochy s označením *Z77*, ve sloupci *(i.č.)*, se za kód „Z77" vkládá písmeno „**a**“ a doplňuje se kód „**Z77b**“ a dále se, ve sloupci *(specifické podmínky využití ploch)*, v první odrážce za část textu „...severní část" vkládá kód „**Z77a**“.

V tabulce u plochy s označením *Z81*, ve sloupci *(specifické podmínky využití ploch)*, se v první odrážce za kód „Z77" vkládá písmeno „**a**“ a kód „**Z77b,**“.

V tabulce u plochy s označením *Z86b*, ve sloupci *(specifické podmínky využití ploch)*, se ve třetí odrážce ruší kód „Z340" a nahrazuje se kódem „**P23b**“.

V tabulce u plochy s označením *Z99* se ruší celý text a nahrazuje se slovem „**zrušeno**“.

V tabulce u plochy s označením *Z102*, ve sloupci *(specifické podmínky využití ploch)*, se za druhou odrážku doplňuje nová odrážka s textem „**v OP ZVN lze řešit pouze zahradu bez nadzemních staveb a oplocení**“.

V tabulce u plochy s označením *Z105*, ve sloupci *(specifické podmínky využití ploch)*, se za první odrážku doplňuje nová odrážka s textem „**v OP ZVN lze řešit pouze zahradu bez nadzemních staveb a oplocení**“.

V tabulce u plochy s označením *Z117*, ve sloupci *(i.č.)*, se za kód „Z117" vkládá písmeno „**a**“ a doplňuje se kód „**Z117b**“ a ve sloupci *(specifické podmínky využití ploch)*, se za třetí odrážku doplňuje nová odrážka s textem „**v OP ZVN lze řešit pouze zahradu bez nadzemních staveb a oplocení**“.

V tabulce u plochy s označením *Z126*, ve sloupci *(specifické podmínky využití ploch)*, se za pátou odrážku doplňuje nová odrážka s textem „**v OP ZVN lze řešit pouze zahradu bez nadzemních staveb a oplocení**“.

V tabulce u plochy s označením *Z160*, ve sloupci *(specifické podmínky využití ploch)*, se ve druhé odrážce za kód „Z29" vkládá písmeno „**a**“ a kód „**, Z29b**“.

V tabulce u plochy s označením *Z211* se ruší celý text a nahrazuje se slovem „**zrušeno**“.

V tabulce u plochy s označením *Z252*, ve sloupci *(specifické podmínky využití ploch)*, se v první odrážce ruší část textu „a řešit její pokračování středem plochy Z252 souběžně s ulicí Lázeňská" a dále se za druhou odrážku doplňuje nová odrážka s textem „**v ploše Z252 budou hlavní stavby (stavby pro bydlení) umísťovány podél komunikace v ploše Z251 a pozemky budou orientovány zahradami východním směrem**“.

V tabulce u plochy s označením *Z264* se ruší celý text a nahrazuje se slovem „**zrušeno**“.

V tabulce u plochy s označením *Z285*, ve sloupci *(specifické podmínky využití ploch)*, se v první odrážce ruší celý text „odkanalizování plochy řešit lokálně" a nahrazuje se textem „**obsluhu technickou infrastrukturou řešit lokálně**“.

V tabulce u plochy s označením *Z303*, ve sloupci *(specifické podmínky využití ploch)*, se v osmé odrážce ruší část textu „a rozvojových ploch Z304, P27".

V tabulce u plochy s označením *Z329*, ve sloupci *(specifické podmínky využití ploch)*, se za třetí odrážku doplňuje nová odrážka s textem „**v OP ZVN lze řešit pouze zahradu bez nadzemních staveb a oplocení**“.

V tabulce u plochy s označením *Z340*, ve sloupci *(způsob využití plochy)*, se ruší text „plochy veřejné zeleně parkové - ZP" a nahrazuje se textem „**plochy bydlení individuálního - BI**", ve sloupci *(specifické podmínky využití ploch)*, se ruší celá první odrážka s textem „řešit plochu pro setkávání a odpočinek pro Z86b" a doplňují se dvě nové odrážky s textem „**realizovat komunikaci v ploše Z94**“ a „**respektovat Podmínky využití v území nevhodném pro zasakování dešťových vod, kap. 6.1.**“.

Na konec tabulky se doplňuje:

Z380	**plochy smíšené obytné vesnické - SV**	**Louky nad Olší**	**Louky, Malé Kempy**	
Z381	**plochy veřejných prostranství - PV**	**Karviná-město**	**Mizerov**	• **řešit komunikaci pro plochu Z45**

3.3. VYMEZENÍ PLOCH PŘESTAVBY

V tabulce u plochy s označením *P20*, ve sloupci *(specifické podmínky využití ploch)*, se ruší celá odrážka s textem „přípustné je umístění provozovny služeb, stavba obchodního centra, dočasná zábavní zařízení (cirkusy, pouťové atrakce)".

V tabulce u plochy s označením *P23*, ve sloupci *(i.č.)*, se za kód „P23" vkládá písmeno „**a**“.

Do tabulky se za řádek s označením *P23* vkládá nový řádek s textem:

P23b	**plochy veřejné zeleně parkové - ZP**	**Ráj**	**Ráj, východ**	• **řešit plochu pro setkávání a odpočinek pro Z86b**

V tabulce u plochy s označením *P26*, ve sloupci *(specifické podmínky využití ploch)*, se ruší celá odrážka s textem „respektovat podmínky využití ploch v území ve vlivech důlní činnosti - plocha (Ak), kap. 6.1.".

V tabulce u plochy s označením *P27* se ruší celý text a nahrazuje se slovem „**zrušeno**“.

V tabulce u plochy s označením *P33* se ruší celý text a nahrazuje se slovem „**zrušeno**“.

V tabulce u plochy s označením *P37a* se ruší celý text a nahrazuje se slovem „**zrušeno**“.

V tabulce u plochy s označením *P37b* se ruší celý text a nahrazuje se slovem „**zrušeno**“.

V tabulce u plochy s označením *P38* se ruší celý text a nahrazuje se slovem „**zrušeno**“.

V tabulce u plochy s označením *P39*, ve sloupci *(specifické podmínky využití ploch)*, se v odrážce za kód „P23" doplňuje písmeno „**a**“.

V tabulce u plochy s označením *P40* se ruší celý text a nahrazuje se slovem „**zrušeno**“.

4. KONCEPCE VEŘEJNÉ INFRASTRUKTURY VČETNĚ PODMÍNEK PRO JEJÍ UMÍSŤOVÁNÍ, VYMEZENÍ PLOCH A KORIDORŮ PRO VEŘEJNOU INFRASTRUKTURU, VČETNĚ STANOVENÍ PODMÍNEK PRO JEJICH VYUŽITÍ

4.1. KONCEPCE DOPRAVNÍ INFRASTRUKTURY

V podkapitole *4.1.2. Koncepce silniční dopravy*, ve třetí odrážce, se na konci druhé pododrážky ruší část textu „, III/47216 Karviná, část města Ráj“.

V podkapitole *4.1.4. Koncepce statické dopravy*, v první odrážce, se ruší celá třetí pododrážka s textem „parkoviště západně od železnice u vstupu do navrženého podchodu pod železniční stanicí Karviná – hlavní nádraží v k.ú. Karviná–město“.

V podkapitole *4.1.5. Koncepce nemotorové dopravy*, ve třetí odrážce, se v první pododrážce ruší část textu „podnikatelskou zónou a plochou veřejného občanského vybavení západně od železnice v“.

4.2. KONCEPCE TECHNICKÉ INFRASTRUKTURY

V podkapitole *4.2.1. Koridory pro technickou infrastrukturu - KT, Plochy pro zadržení dešťových vod – X, Koridory pro revitalizaci vodních toků a ploch - Y*, v tabulce u koridoru s označením KT30, ve sloupci (*záměr*), se za slovo „lokalit“ doplňuje písmeno „**y**“ a ruší se kód „a Z35a“.

V podkapitole *4.2.5. Koncepce zásobování elektrickou energií* se za poslední odrážku doplňuje nová odrážka:

- **fotovoltaické panely a solární panely jsou podmíněně přípustné v rámci vybraných ploch s rozdílným způsobem využití**

V podkapitole *4.2.9. Koncepce nakládání s odpady*, v odstavci *(Koncepce)*, se v první odrážce za text „respektovat stabilizovanou plochu“ doplňuje kód „**VD**“, ve čtvrté odrážce se za kódy „VL, VS, T,“ doplňuje kód „**TO**“ a na konci čtvrté odrážky se za kódy „VL, VD, VS,“ doplňuje kód „**TO**“.

4.3. KONCEPCE VEŘEJNÉHO OBČANSKÉHO VYBAVENÍ

Beze změn.

4.5. KONCEPCE VEŘEJNÝCH PROSTRANSTVÍ

V odstavci *(Plochy veřejné zeleně parkové – ZP)*, ve třetí odrážce, se ruší celá třetí pododrážka s textem „rozšířit parkovou zeleň u vodní nádrže Pískovna směrem k lesoparku Dubina s využitím plochy zahrádkářské kolonie - řešit její postupnou přeměnou na park v části města Ráj“.

5. KONCEPCE USPOŘÁDÁNÍ KRAJINY, VČETNĚ VYMEZENÍ PLOCH S ROZDÍLNÝM ZPŮSOBEM VYUŽITÍ, PLOCH ZMĚN V KRAJINĚ A STANOVENÍ PODMÍNEK PRO JEJICH VYUŽITÍ, ÚZEMNÍ SYSTÉM EKOLOGICKÉ STABILITY, PROSTUPNOST KRAJINY, PROTIEROZNÍ OPATŘENÍ, OCHRANA PŘED POVODNĚMI, REKREACE, DOBÝVÁNÍ LOŽISEK NEROSTNÝCH SUROVIN

V podkapitole *5.4. Koncepce územního systému eklogické stability (ÚSES)*, v odstavci *(Plochy biokoridorů)*, se za textem „V grafické části je ÚSES“ ruší slovo „dále“.

V podkapitole *5.8. Koncepce rekreačního využití krajiny*, v šesté odrážce, se na konci poslední pododrážky ruší část textu „jako zázemí pro navržené sportovně rekreační areály“.

V podkapitole *5.9. Koncepce dobývání ložisek nerostných surovin*, se v první odrážce za slovo „manipulaci“ vkládá text „**s vytěženým nerostem**“ a za část textu „a zpracování“ se vkládá text „**vytěženého nerostu**“, dále se ve druhé odrážce za slovo „dostačující“ vkládá text „**pro uvedené potřeby těžby**“.

V podkapitole *5.10. Poddolovaná a sesuvná území, území ve vlivech důlní činnosti*, se v první odrážce za část textu „...v poddolovaném území nejsou“ vkládá text „**v územním plánu**“.

6. STANOVENÍ PODMÍNEK PRO VYUŽITÍ PLOCH S ROZDÍLNÝM ZPŮSOBEM VYUŽITÍ, STANOVENÍ PODMÍNEK PROSTOROVÉHO USPOŘÁDÁNÍ, VČETNĚ ZÁKLADNÍCH PODMÍNEK OCHRANY KRAJINNÉHO RÁZU

6.1. STANOVENÍ PODMÍNEK PRO VYUŽITÍ PLOCH S ROZDÍLNÝM ZPŮSOBEM VYUŽITÍ, STANOVENÍ PODMÍNEK PROSTOROVÉHO USPOŘÁDÁNÍ

V odstavci *(Podmínky pro výstavbu)* se v odrážce za část textu „...až bude k dispozici dostatečná“ vkládá text „**dopravní a**“ a dále se za část textu „...případné chybějící části“ vkládá text „**dopravní a**“.

V odstavci *(Ochrana zdravých životních podmínek)*, v části *(Ochrana čistoty ovzduší)*, se ve třetí odrážce za kódy „BH, SC, SM, OV, OK, OC, OS, OL, VL, VS," doplňuje kód „**VD**“.

V odstavci *(Ochrana zdravých životních podmínek)*, v části *(Podmínky výstavby v rozvojových plochách - výroby a skladování - VL, VD, smíšené výroby - VS a občanského vybavení – nákupní centra - OC)*, se ve druhé odrážce ruší část textu „rozvojových ploch" a nahrazuje se textem „**záměrů v plochách změn**“.

V odstavci *(Ochrana piety hřbitova)* se za druhou odrážku doplňuje nová odrážka s textem:

- **změny stávajících staveb a doplňkové stavby ke stávajícím stavbám jsou podmíněně přípustné, pokud nedojde k narušení piety hřbitova**

V odstavci *(Ochrana melioračních zařízení)* se v odrážce ruší v závorce slovo „zastavitelné“ a nahrazuje se textem „**změn a proluky v zastavěném území**“.

V odstavci *(Podmínky využití ploch v záplavovém území)*, v části *(Záplavové území)*, se ve třetí pododrážce ruší kód „Z211," a v části *(Podmínky využití ploch v území určeném k rozlivu)*, se v odrážce ruší kód „Z23,".

V odstavci *(Podmínky využití v území nevhodném pro zasakování dešťových vod)* se ve třetí pododrážce ruší část textu „v údolnici jeho přítoků a občasných toků – údolnice ponechat nezastavěné a neoplocené" a nahrazuje se textem „**včetně oplocení**".

PLOCHY BYDLENÍ HROMADNÉHO - BH	
Hlavní využití	Beze změn.
Přípustné využití	Beze změn.
Nepřípustné využití	V první odrážce se ruší celá třetí pododrážka s textem „stavba ubytovacího zařízení, vyjma podmíněně přípustného využití". V první odrážce se v desáté pododrážce ruší část textu „stavba ubytovacího zařízení –" a na konec této pododrážky se doplňuje text „**a ostatní ubytovací zařízení, vyjma podmíněně přípustného využití**". V první odrážce se v patnácté pododrážce ruší část textu „vyjma fotovoltaické elektrárny sloužící pouze pro potřeby stavby, na které je umístěna". Ve druhé odrážce se za slovo „stavba" vkládá slovo „**jednotlivé**" a ruší se část textu „vyjma podmíněně přípustného využití".
Podmíněně přípustné využití	V první odrážce se ruší část textu „a zařízení pro stravování" a nahrazuje se textem „**pro stravovací zařízení**". Ve třetí odrážce se ruší slovo „stávající", ruší se část textu „, nové řadové garáže" a ruší se část textu „s ohledem na architekturu a urbanistickou strukturu zástavby a veřejných prostranství lokality a". V páté odrážce se ruší část textu „fotovoltaická elektrárna" a nahrazuje se textem „**fotovoltaické panely, solární panely**", dále se ruší část textu „je umístěna" a nahrazuje se textem „**jsou umístěny**".

PLOCHY BYDLENÍ HROMADNÉHO - BH	
	V šesté odrážce se ruší slovo „předzahrádky" a nahrazuje se textem „**zahrádky za podmínky, že navazuje na stávající stavbu pro stravovací zařízení a nebude narušeno hlavní využití**". Ruší se celá poslední odrážka s textem „oplocení rezidenčního bydlení".
Podmínky prostorového uspořádání	Beze změn.
Další podmínky	Beze změn.

PLOCHY BYDLENÍ INDIVIDUÁLNÍHO – BI	
Hlavní využití	Beze změn.
Přípustné využití	Ruší se celá desátá odrážka s textem „solární panely na střeše nebo na fasádě budovy".
Nepřípustné využití	V první odrážce se v jedenácté pododrážce ruší část textu „stavba ubytovacího zařízení –" a na konec této pododrážky se doplňuje text „**a ostatní ubytovací zařízení, vyjma podmíněně přípustného využití**". V první odrážce se ve dvanácté pododrážce ruší část textu „vyjma fotovoltaické elektrárny sloužící pouze pro potřeby stavby, na které je umístěna". V první odrážce se ruší celá poslední pododrážka s textem „stavba a zařízení ubytovacích zařízení, vyjma podmíněně přípustného využití".
Podmíněně přípustné využití	Ruší se celá první odrážka s textem „stavba a zařízení pro provozování služeb a podnikatelské aktivity, jejichž provoz nemá negativní vliv na veřejné zdraví z hlediska ovlivnění hlukových poměrů, negativního vlivu vibrací a kvality ovzduší v území, u nově stavěných objektů, které budou realizovány jako součást rodinného domu, bude tato funkce doplňkovou k funkci bydlení, tj. nebude překračovat 50 % z celkové užitné plochy stavby pro bydlení". Vkládá se nová odrážka s textem „**nerušící drobné služby za podmínky zachování hlavního využití**". Na konec třetí odrážky se doplňuje text „**, za podmínky, že parkovací a odstavná stání budou situována v rámci této stavby a na pozemku této stavby**". Ve čtvrté odrážce se ruší část textu „fotovoltaická elektrárna" a nahrazuje se textem „**fotovoltaické panely, solární panely**", dále se ruší část textu „je umístěna" a nahrazuje se textem „**jsou umístěny**".
Podmínky prostorového uspořádání	V odstavci *(výšková regulace zástavby)* se v první odrážce za kód „Z29" vkládá písmeno „**a**" a kód „**, Z29b**", ruší se kód „Z43,", za kód „Z52" se vkládá text „**a-c**", ruší se kód „Z62," a za kód „Z77" se vkládá písmeno „**a**" a kód „**Z77b,**". V odstavci *(rozmezí výměry pro vymezování stavebních pozemků)* se ve druhé odrážce za kód „Z52" vkládá text „**a-c**" a za kód „Z77" se vkládá písmeno „**a**" a kód „**Z77b,**". V odstavci *(intenzita využití stavebních pozemků)* se v závorce za kód „P23" vkládá písmeno „**a**". V odstavci *(charakter zástavby)* se v první odrážce za kód „Z52" vkládá text „**a-c**" a ve druhé odrážce se za kód „Z29" vkládá písmeno „**a**" a kód „**, Z29b**".
Další podmínky	Beze změn.

PLOCHY BYDLENÍ INDIVIDUÁLNÍHO – BI	
Hlavní využití	Beze změn.
Přípustné využití	Ruší se celá desátá odrážka s textem „solární panely na střeše nebo na fasádě budovy".
Nepřípustné využití	V první odrážce se v jedenácté pododrážce ruší část textu „stavba ubytovacího zařízení –" a na konec této pododrážky se doplňuje text „**a ostatní ubytovací zařízení, vyjma podmíněně přípustného využití**". V první odrážce se ve dvanácté pododrážce ruší část textu „vyjma fotovoltaické elektrárny sloužící pouze pro potřeby stavby, na které je umístěna". V první odrážce se ruší celá poslední pododrážka s textem „stavba a zařízení ubytovacích zařízení, vyjma podmíněně přípustného využití".
Podmíněně přípustné využití	Ruší se celá první odrážka s textem „stavba a zařízení pro provozování služeb a podnikatelské aktivity, jejichž provoz nemá negativní vliv na veřejné zdraví z hlediska ovlivnění hlukových poměrů, negativního vlivu vibrací a kvality ovzduší v území, u nově stavěných objektů, které budou realizovány jako součást rodinného domu, bude tato funkce doplňkovou k funkci bydlení, tj. nebude překračovat 50 % z celkové užitné plochy stavby pro bydlení". Vkládá se nová odrážka s textem „**nerušící drobné služby za podmínky zachování hlavního využití**". Na konec třetí odrážky se doplňuje text „**, za podmínky, že parkovací a odstavná stání budou situována v rámci této stavby a na pozemku této stavby**". Ve čtvrté odrážce se ruší část textu „fotovoltaická elektrárna" a nahrazuje se textem „**fotovoltaické panely, solární panely**", dále se ruší část textu „je umístěna" a nahrazuje se textem „**jsou umístěny**".
Podmínky prostorového uspořádání	V odstavci *(výšková regulace zástavby)* se v první odrážce za kód „Z29" vkládá písmeno „**a**“ a kód „**, Z29b**“, ruší se kód „Z43,", za kód „Z52" se vkládá text „**a-c**“, ruší se kód „Z62," a za kód „Z77" se vkládá písmeno „**a**“ a kód „**Z77b,**“. V odstavci *(rozmezí výměry pro vymezování stavebních pozemků)* se ve druhé odrážce za kód „Z52" vkládá text „**a-c**“ a za kód „Z77" se vkládá písmeno „**a**“ a kód „**Z77b,**“. V odstavci *(intenzita využití stavebních pozemků)* se v závorce za kód „P23" vkládá písmeno „**a**“. V odstavci *(charakter zástavby)* se v první odrážce za kód „Z52" vkládá text „**a-c**“ a ve druhé odrážce se za kód „Z29" vkládá písmeno „**a**“ a kód „**, Z29b**“.
Další podmínky	Beze změn.

PLOCHY SMÍŠENÉ V CENTRÁLNÍ ZÓNĚ – SC	
Hlavní využití	Beze změn.
Přípustné využití	Ve druhé odrážce se ve čtvrté pododrážce ruší část textu „veřejné stravování" a nahrazuje se textem „**stravovací zařízení**" a dále se ruší část textu „, stravovací zařízení“.
Nepřípustné využití	V první odrážce se za devátou pododrážku vkládá nová pododrážka s textem „**parkovací a manipulační plochy v prolukách v území zásadního významu pro charakter města**". V první odrážce se na konec jedenácté pododrážky doplňuje text „**a hromadné garáže jako součást stavby**". Ruší celá šestnáctá pododrážka s textem „stavba ubytovacího zařízení, vyjma podmínečně přípustného využití". V první odrážce se v poslední pododrážce ruší část textu „stavba ubytovacího zařízení –" a na konec této pododrážky se doplňuje text „**a ostatní ubytovací zařízení, vyjma podmíněně přípustného využití**".

PLOCHY SMÍŠENÉ V CENTRÁLNÍ ZÓNĚ – SC	
Podmíněně přípustné využití	Beze změn.
Podmínky prostorového uspořádání	Beze změn.
Další podmínky	Beze změn.

PLOCHY SMÍŠENÉ OBYTNÉ MĚSTSKÉ – SM	
Hlavní využití	Beze změn.
Přípustné využití	V sedmé odrážce se ruší část textu „veřejné stravování" a nahrazuje se textem „**stravovací zařízení**". V osmé odrážce se ruší celý text „stavba a zařízení pro provozování služeb a podnikatelské aktivity, jejichž provoz nemá negativní vliv na veřejné zdraví z hlediska ovlivnění hlukových poměrů, negativního vlivu vibrací a kvality ovzduší v území" a nahrazuje se textem „**nerušící drobné služby**". V deváté odrážce se ruší část textu „a rekreaci".
Nepřípustné využití	V první odrážce se za sedmou pododrážku vkládá nová pododrážka s textem „**parkovací a manipulační plochy v prolukách v území zásadního významu pro charakter města**". V první odrážce se v jedenácté pododrážce ruší část textu „– vyjma fotovoltaické elektrárny sloužící pouze pro potřeby stavby, na které je umístěna". V první odrážce se ruší celá třináctá pododrážka s textem „stavba ubytovacího zařízení, vyjma podmínečně přípustného využití". V první odrážce se v poslední pododrážce ruší část textu „stavba ubytovacího zařízení –" a na konec této pododrážky se doplňuje text „**a ostatní ubytovací zařízení, vyjma podmíněně přípustného využití**".
Podmíněně přípustné využití	Ve druhé odrážce se ruší část textu „fotovoltaická elektrárna" a nahrazuje se textem „**fotovoltaické panely, solární panely**", dále se ruší část textu „je umístěna" a nahrazuje se textem „**jsou umístěny**".
Podmínky prostorového uspořádání	Beze změn.
Další podmínky	Beze změn.

PLOCHY SMÍŠENÉ OBYTNÉ VESNICKÉ – SV	
Hlavní využití	Beze změn.
Přípustné využití	Ve druhé odrážce se ruší část textu „veřejné stravování" a nahrazuje se textem „**stravovací zařízení**". Ruší se celá pátá odrážka s textem „stavba a zařízení pro provozování služeb a podnikatelské aktivity, jejichž provoz nemá negativní vliv na veřejné zdraví z hlediska ovlivnění hlukových poměrů, negativního vlivu vibrací a kvality ovzduší v území". Ruší se celá předposlední odrážka s textem „solární panely na střeše nebo na fasádě domu".
Nepřípustné využití	V první odrážce se v osmé pododrážce ruší část textu „, vyjma fotovoltaické elektrárny sloužící pouze pro potřeby stavby, na které je umístěna". V první odrážce se ruší celá dvanáctá pododrážka s textem „stavba a zařízení ubytovacího zařízení, vyjma podmíněně přípustného využití".

PLOCHY SMÍŠENÉ OBYTNÉ VESNICKÉ – SV	
	V první odrážce se v poslední pododrážce ruší část textu „stavba ubytovacího zařízení –" a na konec této pododrážky se doplňuje text „**a ostatní ubytovací zařízení, vyjma podmíněně přípustného využití**".
Podmíněně přípustné využití	Ve třetí odrážce se ruší část textu „fotovoltaická elektrárna" a nahrazuje se textem „**fotovoltaické panely, solární panely**", dále se ruší část textu „je umístěna" a nahrazuje se textem „**jsou umístěny**".
Podmínky prostorového uspořádání	V odstavci *(výšková regulace zástavby)*, v první odrážce, se v první pododrážce ruší část textu „U Hřiště" a nahrazuje se textem „**Ke Hřišti**". V odstavci *(výšková regulace zástavby)*, v části *(plochy změn)*, v první odrážce, se v první pododrážce ruší kód „Z264". V odstavci *(intenzita využití stavebních pozemků)*, v první odrážce, se ve druhé pododrážce ruší kódy „Z370a, 370b" a nahrazují se kódy „**Z307a, 307b**". V odstavci *(intenzita využití stavebních pozemků)*, v první odrážce, se ve třetí pododrážce ruší část textu „plocha Z264" a nahrazuje se textem „**pozemek parc. č. 1006/6**", ruší se slovo „řešit" a nahrazuje se slovem „**zachovat**", před slovo „stavby" se vkládá text „**příp. doplňkové**", ruší se slovo „vymezené" a nahrazuje se slovem „**jižní**" a ruší se část textu „stabilizované plochy SV při jižní straně plochy" a nahrazuje se slovem „**pozemku**".
Další podmínky	Beze změn.

PLOCHY SMÍŠENÉ OBYTNÉ VESNICKÉ SPECIFICKÉ – SVx	
Hlavní využití	Beze změn.
Přípustné využití	Ve třetí odrážce se ruší část textu „, doplňkové stavby pro chovatelství a pěstitelství". Za třetí odrážku se vkládá nová odrážka s textem „**doplňkové stavby pro chovatelství a pěstitelství**". Na konec sedmé odrážky se doplňuje text „**pro potřeby plochy**". Ruší se celá poslední odrážka s textem „solární panely na střeše nebo na fasádě domu".
Nepřípustné využití	V první odrážce se za slovo „přípustného" vkládá text „**a podmíněně přípustného**". Za třetí odrážku se doplňuje nová odrážka s textem „**fotovoltaická elektrárna**".

Do tabulky se vkládá nový řádek s textem:

Podmíněně přípustné využití	– **fotovoltaické panely, solární panely sloužící pouze pro potřeby stavby, na které jsou umístěny**

Podmínky prostorového uspořádání	Beze změn.
Další podmínky	Beze změn.

PLOCHY REKREACE HROMADNÉ – RH	
Hlavní využití	Beze změn.
Přípustné využití	V první odrážce se ve druhé pododrážce ruší text „veřejné stravování" a nahrazuje se textem „**stravovací zařízení**". V první odrážce se ruší celá čtvrtá pododrážka s textem „rekreační louky".

PLOCHY REKREACE HROMADNÉ – RH	
	V první odrážce se ruší celá devátá pododrážka s textem „přírodní koupaliště, pláže". V první odrážce se na konec třinácté pododrážky doplňuje text „**nebo sloužící pro místní obsluhu**". V první odrážce se ruší celá patnáctá pododrážka s textem „solární panely na budově". V první odrážce se v sedmnácté pododrážce ruší slovo „plovárny" a nahrazuje se slovem „**koupaliště**" a ruší se slovo „pobytové" a nahrazuje se slovem „**rekreační**". V první odrážce se ruší celá předposlední pododrážka s textem „odstavné a parkovací plochy osobních automobilů a autobusů sloužící pro místní obsluhu". V první odrážce se ruší celá poslední pododrážka s textem „církevní stavba a zařízení".
Nepřípustné využití	V první odrážce se v jedenácté pododrážce ruší slovo „podmínečně" a nahrazuje se slovem „**podmíněně**". V první odrážce se ve dvanácté pododrážce ruší část textu „– vyjma fotovoltaické elektrárny sloužící pouze pro potřeby stavby, na které je umístěna".
Podmíněně přípustné využití	Na konec první odrážky se doplňuje text „**, za podmínky, že parkovací a odstavná stání budou situována v rámci této stavby a na pozemku této stavby**". Ve druhé odrážce se ruší část textu „fotovoltaická elektrárna" a nahrazuje se textem „**fotovoltaické panely, solární panely**", dále se ruší část textu „je umístěna" a nahrazuje se textem „**jsou umístěny**".
Podmínky prostorového uspořádání	Beze změn.
Další podmínky	Beze změn.

PLOCHY REKREACE INDIVIDUÁLNÍ – RR	
Hlavní využití	Beze změn.
Přípustné využití	Ve druhé odrážce se ruší celá sedmá pododrážka s textem „solární panely na střeše nebo na fasádě".
Nepřípustné využití	V první odrážce se v desáté pododrážce ruší část textu „stavba ubytovacího zařízení –" a na konec této pododrážky se doplňuje text „**a ostatní ubytovací zařízení**". V první odrážce se v jedenácté pododrážce ruší část textu „– vyjma fotovoltaické elektrárny sloužící pouze pro potřeby stavby, na které je umístěna".
Podmíněně přípustné využití	V odrážce se ruší část textu „fotovoltaická elektrárna" a nahrazuje se textem „**fotovoltaické panely, solární panely**", dále se ruší část textu „je umístěna" a nahrazuje se textem „**jsou umístěny, vyjma území městské památkové zóny a jejího ochranného pásma**".
Podmínky prostorového uspořádání	Za druhou odrážku se doplňuje nová odrážka s textem „**respektovat podmínky ochrany definované pro území zásadního významu pro charakter města, viz kap. 2.2.1.**".
Další podmínky	Beze změn.

PLOCHY OBČANSKÉHO VYBAVENÍ – VEŘEJNÁ VYBAVENOST – OV	
Hlavní využití	Beze změn.
Přípustné využití	V první odrážce se ruší slovo „infrastruktury". Ruší se celá jedenáctá odrážka s textem „stavba pro archivování dokumentů". Ruší se celá dvanáctá odrážka s textem „muzeum, galerie, výstavní síň". Ruší se celá poslední odrážka s textem „komunikace motoristické, cyklistické a pro pěší".
Nepřípustné využití	V první odrážce se za desátou pododrážku vkládá nová pododrážka s textem „**parkovací a manipulační plochy v prolukách v území zásadního významu pro charakter města**". V první odrážce se ruší celá čtrnáctá pododrážka s textem „stavby a zařízení ubytovacího zařízení, vyjma kolejí a internátů,". V první odrážce se ruší celá patnáctá pododrážka s textem „fotovoltaická elektrárna, vyjma fotovoltaické elektrárny sloužící pouze pro potřeby stavby, na které je umístěna". V první odrážce se v šestnácté pododrážce ruší část textu „, vyjma podmíněně přípustného využití". V šesté odrážce se ruší část textu „stavba ubytovacího zařízení –" a za závorku se vkládá text „**a ostatní ubytovací zařízení, vyjma přípustného a podmíněně přípustného využití a**".
Podmíněně přípustné využití	Na konec první odrážky se doplňuje text „**a zajištění parkovacích a odstavných stání**". Ve druhé odrážce se ruší část textu „fotovoltaická elektrárna" a nahrazuje se textem „**fotovoltaické panely, solární panely**", dále se ruší část textu „je umístěna" a nahrazuje se textem „**jsou umístěny**". V páté odrážce se ruší část textu „drobné provozovny služeb" a nahrazuje se textem „**nerušící drobné služby**". V poslední odrážce se ruší část textu „stavba ubytovacího zařízení -" a za závorku se vkládá slovo „**pouze**".
Podmínky prostorového uspořádání	Beze změn.
Další podmínky	Beze změn.

PLOCHY OBČANSKÉHO VYBAVENÍ – KOMERČNÍ ZAŘÍZENÍ – OK	
Hlavní využití	Beze změn.
Přípustné využití	V první odrážce se ruší část textu „veřejné stravování" a nahrazuje se textem „**stravovací zařízení**". Ruší se celá šestá odrážka s textem „stavba pro obchodní účely do 1600 m^2 prodejní plochy s maximální zastavěnou plochou 2000 m^2". Ruší se celá poslední odrážka s textem „komunikace motoristické, cyklistické a pro pěší".
Nepřípustné využití	V první odrážce se za devátou pododrážku vkládá nová pododrážka s textem „**parkovací a manipulační plochy v prolukách v území zásadního významu pro charakter města**". V první odrážce se ve dvanácté pododrážce ruší část textu „stavba ubytovacího zařízení –" a za závorku se doplňuje text „**a ostatní ubytovací zařízení, vyjma přípustného využití**". V první odrážce se ve třinácté pododrážce ruší část textu „sloužící pouze pro potřeby stavby, na které je umístěna". V první odrážce se ruší celá poslední pododrážka s textem „stavba a zařízení ubytovacího zařízení - vyjma přípustného využití".

PLOCHY OBČANSKÉHO VYBAVENÍ – KOMERČNÍ ZAŘÍZENÍ – OK	
Podmíněně přípustné využití	V první odrážce se ruší část textu „fotovoltaická elektrárna" a nahrazuje se textem „**fotovoltaické panely, solární panely**", dále se ruší část textu „je umístěna" a nahrazuje se textem „**jsou umístěny, vyjma území městské památkové zóny a jejího ochranného pásma**". Na konec poslední odrážky se doplňuje text „**za podmínky, že chráněný venkovní prostor a chráněný venkovní prostor staveb nebude dotčen negativními vlivy**".
Podmínky prostorového uspořádání	V odstavci *(výšková regulace zástavby)*, v části *(plochy změn)*, se ruší celá první odrážka s textem „plocha Z71 v k.ú. Ráj – 3 NP".
Další podmínky	Beze změn.

PLOCHY OBČANSKÉHO VYBAVENÍ – NÁKUPNÍ CENTRA – OC	
Hlavní využití	Beze změn.
Přípustné využití	V první odrážce se ve druhé pododrážce ruší text „veřejné stravování" a nahrazuje se textem „**stravovací zařízení**". V první odrážce se za druhou pododrážku vkládá nová pododrážka s textem „**stavba ubytovacího zařízení - hotel**". Ruší se celá poslední odrážka s textem „komunikace motoristické, cyklistické a pro pěší".
Nepřípustné využití	V první odrážce se v desáté pododrážce ruší část textu „stavba ubytovacího zařízení –" a za závorku se doplňuje text „**a ostatní ubytovací zařízení, vyjma přípustného využití**". V první odrážce se v jedenácté pododrážce ruší část textu „, vyjma fotovoltaické elektrárny sloužící pouze pro potřeby stavby, na které je umístěna". V první odrážce se ruší celá třináctá pododrážka s textem „stavba a zařízení ubytovacího zařízení, vyjma hotelu".
Podmíněně přípustné využití	V odrážce se ruší část textu „fotovoltaická elektrárna" a nahrazuje se textem „**fotovoltaické panely, solární panely**", dále se ruší část textu „je umístěna" a nahrazuje se textem „**jsou umístěny**".
Podmínky prostorového uspořádání	Beze změn.
Další podmínky	Beze změn.

PLOCHY OBČANSKÉHO VYBAVENÍ – VEŘEJNÁ POHŘEBIŠTĚ – OH	
Hlavní využití	Beze změn.
Přípustné využití	V první odrážce se ruší celá třináctá pododrážka s textem „stavby církevní". V první odrážce se ruší celá šestnáctá pododrážka s textem „stavby a zařízení technické infrastruktury a technického vybavení včetně přípojek". V první odrážce se ruší celá předposlední pododrážka s textem „komunikace motoristické, cyklistické a pro pěší".
Nepřípustné využití	V první odrážce se v jedenácté pododrážce za slovem „stavba" ruší část textu „a zařízení". V první odrážce se ve dvanácté pododrážce ruší část textu „, vyjma fotovoltaické elektrárny sloužící pouze pro potřeby stavby, na které je umístěna".

PLOCHY OBČANSKÉHO VYBAVENÍ – VEŘEJNÁ POHŘEBIŠTĚ – OH	
Podmíněně přípustné využití	V odrážce se ruší část textu „fotovoltaická elektrárna" a nahrazuje se textem „**fotovoltaické panely, solární panely**", dále se ruší část textu „je umístěna" a nahrazuje se textem „**jsou umístěny**".
Podmínky prostorového uspořádání	Beze změn.
Další podmínky	Beze změn.

PLOCHY OBČANSKÉHO VYBAVENÍ – LÁZEŇSTVÍ – OL	
Hlavní využití	Beze změn.
Přípustné využití	V osmé odrážce se za slovem „stavby" ruší část textu „a zařízení". V desáté odrážce se ruší část textu „veřejné stravování" a nahrazuje se textem „**stravovací zařízení**". Ruší se celá čtrnáctá odrážka se slovem „bazény". Ruší se celá patnáctá odrážka s textem „církevní stavby a zařízení". Ruší se celá šestnáctá odrážka s textem „stavba a zařízení pro kulturní účely". Ruší se celá osmnáctá odrážka s textem „polyfunkční centra zdravotnických zařízení (např. ordinace, laboratoře)". Ruší se celá poslední odrážka s textem „komunikace motoristické, cyklistické a pro pěší".
Nepřípustné využití	V první odrážce se v deváté pododrážce ruší část textu „a autobusy". V první odrážce se ve dvanácté pododrážce ruší část textu „stavba ubytovacího zařízení –", za závorkou se ruší text „, vyjma ubytovacího zařízení pro potřeby lázeňství - hotel a penzion" a nahrazuje se textem „**a ostatní ubytovací zařízení, vyjma přípustného využití**". V první odrážce se za dvanáctou pododrážku vkládá nová pododrážka s textem „**fotovoltaická elektrárna**".
Podmíněně přípustné využití	Ve druhé odrážce se ruší část textu „fotovoltaická elektrárna" a nahrazuje se textem „**fotovoltaické panely, solární panely**", dále se ruší část textu „je umístěna" a nahrazuje se textem „**jsou umístěny**".
Podmínky prostorového uspořádání	Beze změn.
Další podmínky	Beze změn.

PLOCHY OBČANSKÉHO VYBAVENÍ – TĚLOVÝCHOVA A SPORT – OS	
Hlavní využití	Beze změn.
Přípustné využití	Ruší se celá osmá odrážka s textem „stravovací zařízení včetně stánku s občerstvením". Ruší se celá devátá odrážka s textem „stavby a zařízení ubytovacího zařízení jako součást stavby a zařízení souvisejícím s hlavním využitím". Ruší se celá desátá odrážka s textem „služby s vazbou na využití hlavní včetně služeb maloobchodních". V jedenácté odrážce se před poslední slovo „garáží" vkládá slovo „**stávajících**". Ruší se celá dvanáctá odrážka s textem „fotovoltaické systémy pro zásobování staveb elektrickou energií připustit pouze na objektech".

PLOCHY OBČANSKÉHO VYBAVENÍ – TĚLOVÝCHOVA A SPORT – OS	
	Ruší se celá třináctá odrážka s textem „stavba a zařízení technické infrastruktury a technického vybavení včetně přípojek". Ruší se celá poslední odrážka s textem „komunikace motoristické, cyklistické a pro pěší".
Nepřípustné využití	V první odrážce se ve třinácté pododrážce ruší část textu „stavba ubytovacího zařízení –" a za závorku se doplňuje text „**a ostatní ubytovací zařízení, vyjma přípustného a podmíněně přípustného využití**". V první odrážce se ve čtrnácté pododrážce ruší část textu „– vyjma fotovoltaické elektrárny sloužící pouze pro potřeby stavby, na které je umístěna". V první odrážce se ruší celá šestnáctá pododrážka s textem „stavba ubytovacího zařízení – vyjma hotelu a penzionu".
Podmíněně přípustné využití	V první odrážce se ruší část textu „mají víceúčelové využití a", za slovo „např." se vkládá text „**ubytovací zařízení – penzion,**" a ruší se část textu „veřejné stravování" a nahrazuje se textem „**stravovací zařízení**". Ve druhé odrážce se ruší část textu „fotovoltaická elektrárna" a nahrazuje se textem „**fotovoltaické panely, solární panely**", dále se ruší část textu „je umístěna" a nahrazuje se textem „**jsou umístěny**".
Podmínky prostorového uspořádání	V odstavci *(výšková regulace zástavby)*, v části *(plochy změn)*, se ve druhé odrážce ruší kód „, P30".
Další podmínky	Beze změn.

PLOCHY VEŘEJNÝCH PROSTRANSTVÍ – PV	
Hlavní využití	Beze změn.
Přípustné využití	Ruší se celá poslední odrážka s textem „komunikace motoristické, cyklistické a pro pěší".
Nepřípustné využití	Beze změn.
Podmíněně přípustné využití	Ve druhé odrážce se ruší část textu „restaurační předzahrádka" a nahrazuje se textem „**sezónní zahrádka**", dále se ruší slovo „stravování" a nahrazuje se textem „**stravovací zařízení**".
Podmínky prostorového uspořádání	Beze změn.
Další podmínky	Beze změn.

PLOCHY VEŘEJNÉ ZELENĚ PARKOVÉ – ZP	
Hlavní využití	Beze změn.
Přípustné využití	V šesté odrážce se ruší část textu v závorce „(lavičky, altány, fontány)". V poslední odrážce se v závorce ruší slovo „pobytové" a nahrazuje se slovem „**rekreační**".
Nepřípustné využití	Beze změn.
Podmíněně přípustné využití	V první odrážce se ruší část textu „kavárna, cukrárna", za slovo „centrum" se vkládá text „**stavby pro kulturu (např. galerie, výstavní síně, amfiteátr)**" a na konec odrážky se doplňuje text „**a příp. parkovací stání je možno zajistit mimo plochu zeleně ZP**". Ve druhé odrážce se ruší část textu „restaurační předzahrádka" a nahrazuje se textem „**sezónní zahrádka**", dále se ruší slovo „stravování" a nahrazuje se textem „**stravovací zařízení**".

PLOCHY VEŘEJNÉ ZELENĚ PARKOVÉ – ZP	
	Ruší se celá předposlední odrážka se slovem „amfiteátr". Ruší se celá poslední odrážka s textem „stavba pro kulturu (např. galerie, výstavní síně) a církev".
Podmínky prostorového uspořádání	Beze změn.
Další podmínky	Beze změn.

PLOCHY VEŘEJNÉ ZELENĚ OSTATNÍ – ZO	
Hlavní využití	Beze změn.
Přípustné využití	Beze změn.
Nepřípustné využití	V první odrážce se na konec osmé pododrážky doplňuje text „**a vyjma podmíněně přípustného využití**".
Podmíněně přípustné využití	Na konec druhé odrážky se doplňuje text „**za podmínky zachování hlavního využití**".
Podmínky prostorového uspořádání	Beze změn.
Další podmínky	Beze změn.

PLOCHY ZELENĚ ZAHRAD – ZZ	
Hlavní využití	Beze změn.
Přípustné využití	Beze změn.
Nepřípustné využití	Beze změn.
Podmíněně přípustné využití	Beze změn.
Podmínky prostorového uspořádání	Za první odstavec se vkládá nový odstavec s textem: ***intenzita využití stavebních pozemků*:** **<u>stabilizované plochy, plochy změn</u>** • **index zastavění – max. 15%**
Další podmínky	Beze změn.

PLOCHY VÝROBY A SKLADOVÁNÍ – LEHKÝ PRŮMYSL – VL	
Hlavní využití	Beze změn.
Přípustné využití	Ve druhé odrážce se ruší část textu „výrobní a". Ruší se celá třináctá odrážka s textem „stavba pro administrativu". Ruší se celá čtrnáctá odrážka s textem „stavba pro obchod". Ruší se celá patnáctá odrážka s textem „areál pro stavební výrobu". Ve dvacáté odrážce se za text „stavba pro obchod," vkládá text „**nerušící drobné**", dále se ruší slovo „stravování" a nahrazuje se textem „**stravovací zařízení**". Za dvacátou odrážku se doplňuje nová odrážka s textem „**provozy**".
Nepřípustné využití	V první odrážce se na konec třetí pododrážky doplňuje text „**vyjma přípustného a podmíněně přípustného využití**". V první odrážce se ruší celá pátá pododrážka se slovem „autovrakoviště".

PLOCHY VÝROBY A SKLADOVÁNÍ – LEHKÝ PRŮMYSL – VL	
	V první odrážce se v sedmé pododrážce ruší část textu „, vyjma fotovoltaické elektrárny sloužící pouze pro potřeby stavby, na které je umístěna". V první odrážce se za poslední pododrážku doplňuje nová pododrážka s textem „**stavba pro těžký a zpracovatelský průmysl**".
Podmíněně přípustné využití	Na konec první odrážky se doplňuje text „**a pouze pro potřeby této plochy**". Ruší se celá druhá odrážka s textem „v plochách navazujících na plochy bydlení nebo v bezprostřední blízkosti těchto ploch připustit pouze stavby a zařízení, jejichž provoz nemá negativní vliv na veřejné zdraví z hlediska ovlivnění hlukových poměrů (včetně negativního vlivu vibrací) a kvality ovzduší v území". Doplňuje se nová odrážka s textem „**fotovoltaické panely, solární panely sloužící pouze pro potřeby stavby, na které jsou umístěny**".
Podmínky prostorového uspořádání	Beze změn.
Další podmínky	Beze změn.

PLOCHY VÝROBY A SKLADOVÁNÍ – DROBNÁ VÝROBA – VD	
Hlavní využití	Beze změn.
Přípustné využití	Za první odrážku se vkládá nová odrážka s textem „**drobná nerušící výroba**". Za třetí odrážku se vkládá nová odrážka s textem „**technické služby**". Za sedmou odrážku se vkládá nová odrážka s textem „**sběrný dvůr na ulici Staroměstská v k.ú. Staré Město u Karviné**". Na konec třinácté odrážky se doplňuje text „**pro potřeby této plochy**". Ruší se celá čtrnáctá odrážka s textem „stavby pro obchod". Ruší se celá patnáctá odrážka se slovem „autobazar". Ruší se celá šestnáctá odrážka s textem „stavební dvůr". Ruší se celá sedmnáctá odrážka s textem „prodejní sklad". Ruší se celá osmnáctá odrážka s textem „areál pro stavební výrobu". Ruší se celá devatenáctá odrážka se slovem „betonárka". Ruší se celá dvacátáprvní odrážka s textem „stavba pro velkoobchod, diskontní prodejny". Ve dvacátédruhé odrážce se za text „stavba pro obchod" vkládá text „**do 2000 m^2 prodejní plochy, nerušící drobné**", dále se ruší část textu „ubytování, stravování" a nahrazuje se textem „**stravovací zařízení**". Ruší se celá dvacátáčtvrtá odrážka s textem „stavba garáží". Ruší se celá dvacátápátá odrážka se slovem „autoservis". Ruší se celá dvacátášestá odrážka se slovem „pneuservis". Ruší se celá dvacátádevátá odrážka s textem „sběrný dvůr (třídící dvory a sběrna surovin - skladování a třídění sběrných surovin)". Ruší se celá třicátá odrážka s textem „stavby sítí a zařízení technické infrastruktury a přípojek na technickou infrastrukturu". Na konec se doplňuje nová odrážka s textem „**v ploše P20 navíc umístění provozovny služeb, stavba obchodního centra, dočasná zábavní zařízení (cirkusy, pouťové atrakce)**".

PLOCHY VÝROBY A SKLADOVÁNÍ – DROBNÁ VÝROBA – VD	
Nepřípustné využití	V první odrážce se ve třetí pododrážce ruší část textu „závodních zařízení" a nahrazuje se textem „**přípustného a podmíněně přípustného využití**". V první odrážce se ve čtvrté pododrážce ruší část textu „, vyjma fotovoltaické elektrárny sloužící pouze pro potřeby stavby, na které je umístěna". V první odrážce se na konec osmé pododrážky doplňuje text „**a zpracovatelský průmysl**".
Podmíněně přípustné využití	V první odrážce se za text „lehký průmysl" doplňuje text „**za podmínky, že chráněný venkovní prostor a chráněný venkovní prostor staveb nebude dotčen negativními vlivy**". Na začátek druhé odrážky se vkládá text „**hromadné garáže, řadové garáže,**". Na konec třetí odrážky se doplňuje text „**a pouze pro potřeby této plochy**". Ve čtvrté odrážce se ruší část textu „fotovoltaická elektrárna" a nahrazuje se textem „**fotovoltaické panely, solární panely**", dále se ruší část textu „je umístěna" a nahrazuje se textem „**jsou umístěny**".
Podmínky prostorového uspořádání	Beze změn.
Další podmínky	Beze změn.

PLOCHY SMÍŠENÉ VÝROBNÍ – VS	
Hlavní využití	Beze změn.
Přípustné využití	Ve druhé odrážce se za text „stavba pro těžký" vkládá text „**a zpracovatelský**". Ruší se celá šestnáctá odrážka s textem „stavba a zařízení lehké průmyslové výroby". Na začátku sedmnácté odrážky se ruší část textu „výrobní a". Ruší se celá dvacátáprvní odrážka se slovem „oplocení". Ruší se celá poslední odrážka s textem „stavba a zařízení technické infrastruktury a technického vybavení včetně přípojek".
Nepřípustné využití	V první odrážce se v šesté pododrážce ruší část textu „, vyjma fotovoltaické elektrárny sloužící pouze pro potřeby stavby, na které je umístěna". V první odrážce se ruší celá osmá pododrážka se slovem „autovrakoviště". Ruší se celá druhá odrážka s textem „oplocení veřejných prostranství a sídelní zeleně, vyjma oplocení zařízení staveniště".
Podmíněně přípustné využití	Na konec první odrážky se doplňuje text „**a pouze pro potřeby této plochy**". Ve druhé odrážce se ruší část textu „fotovoltaická elektrárna" a nahrazuje se textem „**fotovoltaické panely, solární panely**", dále se ruší část textu „je umístěna" a nahrazuje se textem „**jsou umístěny**". Ruší se celá třetí odrážka s textem „fotovoltaické systémy pro zásobování staveb elektrickou energií připustit pouze na objektech".
Podmínky prostorového uspořádání	Beze změn.
Další podmínky	Beze změn.

PLOCHY DOPRAVNÍ INFRASTRUKTURY – SILNIČNÍ DOPRAVA – DS	
Hlavní využití	Beze změn.
Přípustné využití	Beze změn.
Nepřípustné využití	Beze změn.
Podmíněně přípustné využití	Na konec odrážky se doplňuje text „**a pouze pro potřeby této plochy**".
Podmínky prostorového uspořádání	Beze změn.
Další podmínky	Beze změn.

PLOCHY DOPRAVNÍ INFRASTRUKTURY – ÚČELOVÉ KOMUNIKACE – DU	
Hlavní využití	Beze změn.
Přípustné využití	Beze změn.
Nepřípustné využití	Beze změn.
Podmínky prostorového uspořádání	Beze změn.
Další podmínky	Beze změn.

PLOCHY DOPRAVNÍ INFRASTRUKTURY – DOPRAVA V KLIDU – DP	
Hlavní využití	Beze změn.
Přípustné využití	Na konec sedmé odrážky se doplňuje text „**, např. dobíjecí stanice pro elektromobily, veřejná WC**". V osmé odrážce se ruší část textu „a odstavná“.
Nepřípustné využití	Beze změn.
Podmínky prostorového uspořádání	Beze změn.
Další podmínky	Beze změn.

PLOCHY DOPRAVNÍ INFRASTRUKTURY – DRÁŽNÍ DOPRAVA – DZ	
Hlavní využití	Beze změn.
Přípustné využití	Na konec páté odrážky se doplňuje text „**v návaznosti na drážní dopravu**".
Nepřípustné využití	Beze změn.
Podmíněně přípustné využití	Ruší se celá odrážka s textem „drobné prodejny, veřejné stravování, za podmínky, že tvoří k funkci hlavní funkci doplňkovou". Doplňuje se nová odrážka s textem „**změny využití stávajících drážních staveb, pro veřejné a komerční občanské vybavení za podmínky, že nedojde k omezení hlavního využití a bezpečnosti provozu a za podmínky, že budou dodrženy hygienické limity hluku**".
Podmínky prostorového uspořádání	Beze změn.
Další podmínky	Beze změn.

PLOCHY TECHNICKÉ INFRASTRUKTURY – T	
Hlavní využití	Beze změn.
Přípustné využití	Na konec páté odrážky se doplňuje text „**pro potřeby této plochy**".
Nepřípustné využití	Beze změn.
Podmínky prostorového uspořádání	Beze změn.
Další podmínky	Beze změn.

PLOCHY TECHNICKÉ INFRASTRUKTURY – NAKLÁDÁNÍ S ODPADY – TO	
Hlavní využití	Beze změn.
Přípustné využití	Beze změn.
Nepřípustné využití	Beze změn.
Podmínky prostorového uspořádání	Beze změn.
Další podmínky	Beze změn.

PLOCHY TECHNICKÉ INFRASTRUKTURY – HRÁZE – TH	
Hlavní využití	Beze změn.
Přípustné využití	Beze změn.
Nepřípustné využití	Beze změn.
Podmínky prostorového uspořádání	Beze změn.
Další podmínky	Beze změn.

PLOCHY VODNÍ A VODOHOSPODÁŘSKÉ – WT	
Hlavní využití	Beze změn.
Přípustné využití	Beze změn.
Nepřípustné využití	Beze změn.
Podmínky prostorového uspořádání	Beze změn.
Další podmínky	Beze změn.

PLOCHY ZEMĚDĚLSKÉ – Z	
Hlavní využití	Beze změn.
Přípustné využití	Beze změn.
Nepřípustné využití	Beze změn.
Podmínky prostorového uspořádání	Beze změn.
Další podmínky	Beze změn.

PLOCHY LESNÍ – L	
Hlavní využití	Beze změn.
Přípustné využití	Beze změn.
Nepřípustné využití	Beze změn.
Podmínky prostorového uspořádání	Beze změn.
Další podmínky	Beze změn.

PLOCHY PŘÍRODNÍ – P	
Hlavní využití	Beze změn.
Přípustné využití	Beze změn.
Nepřípustné využití	Beze změn.
Podmínky prostorového uspořádání	Beze změn.
Další podmínky	Beze změn.

PLOCHY SMÍŠENÉ NEZASTAVĚNÉHO ÚZEMÍ – NS	
Hlavní využití	Beze změn.
Přípustné využití	Beze změn.
Nepřípustné využití	V první odrážce se v sedmé pododrážce za slovo „vyjma“ vkládá slovo „**stávajícího**“ a dále se ruší slovo „stávajících“.
Podmíněně přípustné využití	Beze změn.
Podmínky prostorového uspořádání	Beze změn.
Další podmínky	Beze změn.

PLOCHY REKREAČNÍ ZELENĚ – KR	
Hlavní využití	Beze změn.
Přípustné využití	Beze změn.
Nepřípustné využití	Beze změn.
Podmíněně přípustné využití	Na konec třetí odrážky se doplňuje text „**za podmínky vazby na dopravní infrastrukturu a pouze pro potřeby plochy**“.
Podmínky prostorového uspořádání	Beze změn.
Další podmínky	Beze změn.

PLOCHY KRAJINNÉ ZELENĚ – KZ	
Hlavní využití	Beze změn.
Přípustné využití	Beze změn.
Nepřípustné využití	Beze změn.

PLOCHY KRAJINNÉ ZELENĚ – KZ	
Podmínky prostorového uspořádání	Beze změn.
Další podmínky	Beze změn.

PLOCHY TĚŽBY NEROSTŮ – TN	
Hlavní využití	Beze změn.
Přípustné využití	Na konec první odrážky se doplňuje text „**... v souvislosti s těžbou nerostů**“.
Nepřípustné využití	Beze změn.
Podmínky prostorového uspořádání	Beze změn.
Další podmínky	Beze změn.

6.2. STANOVENÍ PODMÍNEK PROSTOROVÉHO USPOŘÁDÁNÍ, VČETNĚ ZÁKLADNÍCH PODMÍNEK OCHRANY KRAJINNÉHO RÁZU

Beze změn.

6.3. POJMY, ZKRATKY

Do tabulky se do pojmů *Komunikace* za pojem *Významné místní komunikace* vkládá nový řádek s textem:

charakter zklidněné komunikace	**Komunikace odpovídající funkční skupině D (příp. C3), řešená dle principů zklidňování dopravy, s omezením silničního provozu (např. vytvořením a vyznačením obytné zóny), příp. s prvky zklidňování dopravy (např. zúžení vozovky, dopravní šikany, zpomalovací prahy, optické prvky, apod.).**

U pojmu *Občanské vybavení komerční* se ve sloupci (definice / vysvětlivka) ruší část textu „veřejné stravování“ a nahrazuje se textem „**stravovací zařízení**“.

Do tabulky se za pojem *Ochranné pásmo historického jádra* vkládá nový řádek s textem:

Okolí kulturní památky zámek Fryštát **Okolí historicky významných staveb**	**Území, ve kterém se projeví případné negativní účinky, které by znehodnotily kulturní památku nebo historicky významnou stavbu svým architektonickým ztvárněním, objemovými parametry, vzhledem, účinky provozu a použitými materiály apod. Zahrnuje sousední stavby a jejich změny, stavby v blízkém okolí uplatňující se ve společných pohledech, navazující veřejná prostranství a plochy zeleně.**

Do tabulky se za pojem *Pláž* vkládá nový řádek s textem:

Plocha pro nakládání s odpady	**Plocha pro dovoz odpadů, jeho skládkování a případně zpracování.**

U pojmu *PÚR* se ve sloupci (definice / vysvětlivka) za text „…Aktualizace č. 1.“ doplňuje text „**, 2., 3., 4. a 5.**“.

U pojmu *Sezónní zahrádky* se ve sloupci (definice / vysvětlivka) ruší slovo „stravování“ a nahrazuje se textem „**stravovací zařízení**“.

U pojmu *Stravovací zařízení* se ve sloupci (definice / vysvětlivka) na konec věty doplňuje text „**jídelny, kavárny, bary, cukrárny, pizzerie...**“.

U pojmu *Nerušící drobné služby* se ve sloupci (definice / vysvětlivka) ruší část textu „a podnikatelské aktivity“.

Do tabulky se do pojmů *Služby* za pojem *Provozy* vkládá nový řádek s textem:

Technické služby	**Areály pro správu a údržbu veřejné infrastruktury (např. údržba dopravní a technické infrastruktury, údržba zeleně, odpadové hospodářství...) včetně technického zázemí (sklady, garáže, manipulační plochy...).**

Do tabulky se za pojem *TAP* vkládá nový řádek s textem:

Teplárenský zdroj	**Zdroj, v němž se ve společném oběhu sdruženě vyrábí teplo a elektřina, případně jiný druh energie (chlad, stlačený vzduch, atd.). Pozn. nejedná se o kotelny, tepelná čerpadla, apod.**

U pojmu *zpracovatelský průmysl* se ve sloupci (definice / vysvětlivka) na konec prvního odstavce doplňuje text „**výroba stavebního materiálu a výrobků**“.

U pojmu *ZÚR MSK* se ve sloupci (definice / vysvětlivka) na konec věty doplňuje text „**a 5**“.

7. VYMEZENÍ VEŘEJNĚ PROSPĚŠNÝCH STAVEB, VEŘEJNĚ PROSPĚŠNÝCH OPATŘENÍ, STAVEB A OPATŘENÍ K ZAJIŠŤOVÁNÍ OBRANY A BEZPEČNOSTI STÁTU A PLOCH PRO ASANACI, PRO KTERÉ LZE PRÁVA K POZEMKŮM A STAVBÁM VYVLASTNIT

Ve větě před tabulkou veřejně prospěšných staveb, se v závorce za textem „ZÚR MSK, ve znění aktualizace č.1“ doplňuje text „**a 5**“.

DOPRAVNÍ A TECHNICKÁ INFRASTRUKTURA

V tabulce u VPS s označením *DT-Z61* se ruší celý text a nahrazuje se slovem „**zrušeno**“.

V tabulce u VPS s označením *DT-Z251*, ve sloupci *(VEŘEJNĚ PROSPĚŠNÁ STAVBA)*, se za text „rozšíření komunikace,“ vkládá text „**nová komunikace, chodník, vodovod,**“.

Do tabulky se za VPS s označením *DT-Z351* vkládá nový řádek s textem:

DT-Z381	**komunikace, vodovod, kanalizace, plynovod**	**Karviná-město**

V tabulce u VPS s označením *DT-P38* se ruší celý text a nahrazuje se slovem „**zrušeno**“.

V tabulce u VPS s označením *D-P27* se ruší celý text a nahrazuje se slovem „**zrušeno**“.

V tabulce u VPS s označením *D-P33* se ruší celý text a nahrazuje se slovem „**zrušeno**“.

TECHNICKÁ INFRASTRUKTURA

V tabulce u VPS s označením *T-KT30* ve sloupci *(VEŘEJNĚ PROSPĚŠNÁ STAVBA)*, se na konec slova „lokalit“ doplňuje písmeno „**y**“ a dále se ruší kód „a Z35a“.

Ve větě před tabulkou veřejně prospěšných opatření, se v závorce za textem „ZÚR MSK, ve znění aktualizace č.1“ doplňuje text „**a 5**“.

8. VYMEZENÍ VEŘEJNĚ PROSPĚŠNÝCH STAVEB A VEŘEJNÝCH PROSTRANSTVÍ, PRO KTERÉ LZE UPLATNIT PŘEDKUPNÍ PRÁVO

Ruší se část textu „něž lze práva k pozemkům a stavbám vyvlastnit:“ a nahrazuje se textem „**které lze uplatnit předkupní právo.**“.

9. STANOVENÍ KOMPENZAČNÍCH OPATŘENÍ PODLE § 50 ODST. 6 STAVEBNÍHO ZÁKONA

Beze změn.

10. VYMEZENÍ PLOCH A KORIDORŮ ÚZEMNÍCH REZERV A STANOVENÍ MOŽNÉHO BUDOUCÍHO VYUŽITÍ, VČETNĚ PODMÍNEK PRO JEHO PROVĚŘENÍ

Beze změn.

11. VYMEZENÍ PLOCH A KORIDORŮ, VE KTERÝCH JE ROZHODOVÁNÍ O ZMĚNÁCH V ÚZEMÍ PODMÍNĚNO ZPRACOVÁNÍM ÚZEMNÍ STUDIE

V odstavci *(Lhůta pořízení územní studie)* se na začátek první odrážky vkládá text „**je nepřípustné**“.

12. VYMEZENÍ ARCHITEKTONICKY NEBO URBANISTICKY VÝZNAMNÝCH STAVEB

Beze změn.

13. ÚDAJE O POČTU LISTŮ ÚZEMNÍHO PLÁNU A POČTU VÝKRESŮ GRAFICKÉ ČÁSTI

Beze změn.

Poučení:

Proti změně č. 2 Územního plánu Karviné, vydané Zastupitelstvem města Karviné na svém XXX. zasedání, konaném dne XXXXXXX, usnesením č. 78 formou opatření obecné povahy, nelze podat opravný prostředek ve smyslu ustanovení § 173 odst. 2 zákona č. 500/2004 Sb., správní řád, ve znění pozdějších předpisů.

……	……
Ing. Jan Wolf	Vladimír Kolek
primátor města Karviné	náměstek primátora

Příloha č. 2, k usnesení RM Karviné č.3221

ÚZEMNÍ PLÁN KARVINÉ - ZMĚNA č. 2

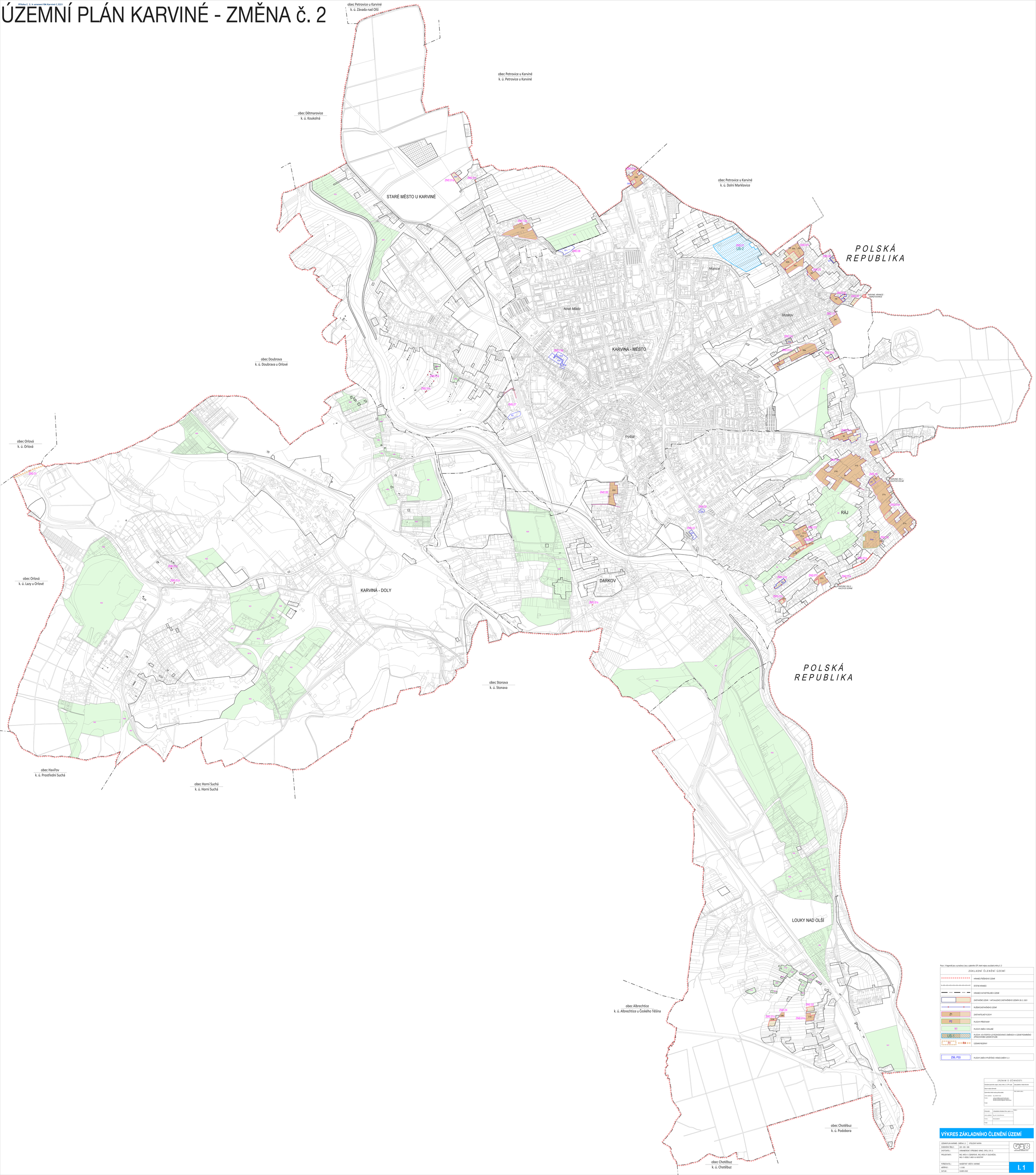

Pozn.: V legendě jsou vyznačeny i jevy z platného ÚP, které nejsou součástí změny č. 2

ZÁKLADNÍ ČLENĚNÍ ÚZEMÍ	
	HRANICE ŘEŠENÉHO ÚZEMÍ
	STÁTNÍ HRANICE
	HRANICE KATASTRÁLNÍCH ÚZEMÍ
	ZASTAVĚNÉ ÚZEMÍ / AKTUALIZOVÉ ZASTAVĚNÉHO ÚZEMÍ K 28. 2. 2021
	RUŠENÍ ZASTAVĚNÉHO ÚZEMÍ
Z1	ZASTAVITELNÉ PLOCHY
P2	PLOCHY PŘESTAVBY
N1	PLOCHY ZMĚN V KRAJINĚ
US-1	PLOCHY, VE KTERÝCH JE PROVEDOVÁNO O ZMĚNÁCH V ÚZEMÍ PODMÍNĚNO ZPRACOVÁNÍM ÚZEMNÍM STUDIE
R1 R4	ÚZEMNÍ REZERVY
Z99, P33	PLOCHY ZMĚN VYPUŠTĚNÉ V RAMCI ZMĚNY č. 2

ZÁZNAM O ÚČINNOSTI	
Záznam o datu nabytí platnosti, nebo zrušení ÚP nebo	Záznam o datu nabytí účinnosti
Datum nabytí účinnosti	
Oprávněná úřední osoba zpracovatele:	Otisk úředního razítka:
Jméno a příjmení: Ing. Radka Kocurek	
Funkce: vedoucí oddělení územního plánování a stavebního řádu, pověřená výkonem funkce vedoucího stavebního úřadu na základě pověření	
Podpis:	

Zhotovitel:	Urbanistické středisko Brno, spol. s r.o.	Razítko:
Jméno a příjmení:	Ing. arch. Tomáš Sýkora	
Funkce:	Manažer projektu	
Podpis:		

VÝKRES ZÁKLADNÍHO ČLENĚNÍ ÚZEMÍ

ÚZEMNÍ PLÁN KARVINÉ - ZMĚNA č. 2	VYSLEDNÝ NÁVRH
EVIDENČNÍ ČÍSLO :	220 – 005 – 008
ZHOTOVITEL :	URBANISTICKÉ STŘEDISKO BRNO, SPOL. S R. O.
PROJEKTANTI :	ING. ARCH. V. OZNEROVÁ, ING. ARCH. P. DUDÁČEK, ING. P. VESELÝ, MGR. M. NOVOTNÝ
POŘIZOVATEL :	MAGISTRÁT MĚSTA KARVINÉ
MĚŘÍTKO:	1:5 000
DATUM :	DUBEN 2022

I. 1

Příloha č. 3, k usnesení RM Karviné č.3221

ÚZEMNÍ PLÁN KARVINÉ - ZMĚNA č. 2

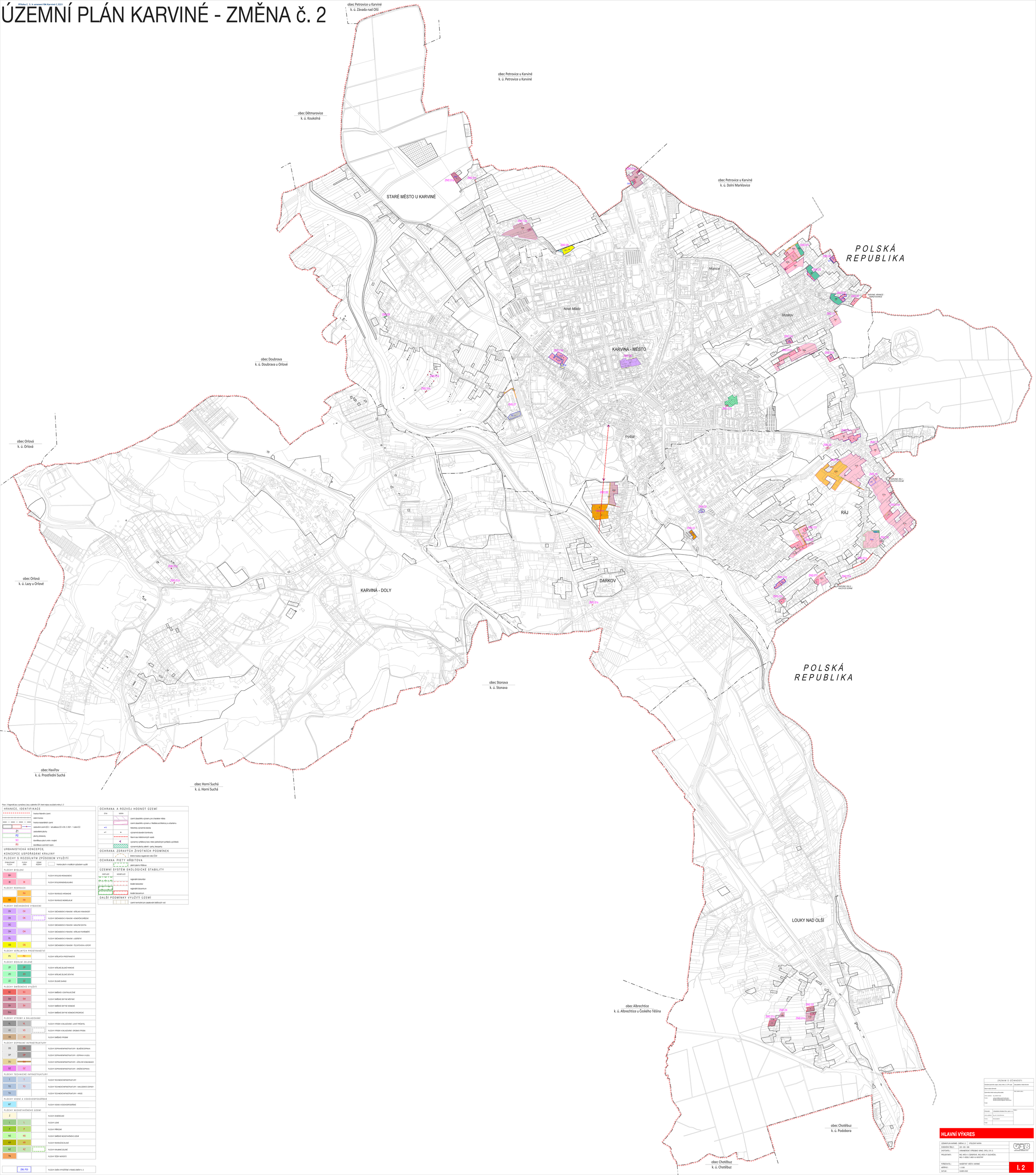

Pozn.: V legendě jsou vyznačeny i plochy z platného ÚP, které nejsou součástí změny č. 2

HRANICE, IDENTIFIKACE

- hranice řešeného území
- státní hranice
- hranice katastrálních území
- zastavěné území (ZÚ) / aktualizace ZÚ k 26. 2. 2021 / rušení ZÚ
- Z1 — zastavitelné plochy
- P2 — plochy přestavby
- N1 — identifikace ploch změn v krajině
- R1 — identifikace územních rezerv

URBANISTICKÁ KONCEPCE, KONCEPCE USPOŘÁDÁNÍ KRAJINY

PLOCHY S ROZDÍLNÝM ZPŮSOBEM VYUŽITÍ

STABILIZOVANÉ PLOCHY	PLOCHY ZMĚN	LOŽNÁ REZERVY	
			hranice ploch s rozdílným způsobem využití
PLOCHY BYDLENÍ			
BH			PLOCHY BYDLENÍ HROMADNÉHO
BI	BI		PLOCHY BYDLENÍ INDIVIDUÁLNÍHO
PLOCHY REKREACE			
	RH		PLOCHY REKREACE HROMADNÉ
RR	RR		PLOCHY REKREACE INDIVIDUÁLNÍ
PLOCHY OBČANSKÉHO VYBAVENÍ			
OV	OV		PLOCHY OBČANSKÉHO VYBAVENÍ - VEŘEJNÁ VYBAVENOST
OK	OK		PLOCHY OBČANSKÉHO VYBAVENÍ - KOMERČNÍ ZAŘÍZENÍ
OC			PLOCHY OBČANSKÉHO VYBAVENÍ - NÁKUPNÍ CENTRA
OH	OH		PLOCHY OBČANSKÉHO VYBAVENÍ - VEŘEJNÁ POHŘEBIŠTĚ
OL			PLOCHY OBČANSKÉHO VYBAVENÍ - LÁZEŇSTVÍ
OS	OS		PLOCHY OBČANSKÉHO VYBAVENÍ - TĚLOVÝCHOVA A SPORT
PLOCHY VEŘEJNÝCH PROSTRANSTVÍ			
PV	PV		PLOCHY VEŘEJNÝCH PROSTRANSTVÍ
PLOCHY SÍDELNÍ ZELENĚ			
ZP	ZP		PLOCHY VEŘEJNÉ ZELENĚ PARKOVÉ
ZO	ZO		PLOCHY VEŘEJNÉ ZELENĚ OSTATNÍ
ZZ	ZZ		PLOCHY ZELENĚ ZAHRAD
PLOCHY SMÍŠENÉHO VYUŽITÍ			
SC	SC		PLOCHY SMÍŠENÉ V CENTRALNÍ ZÓNĚ
SM	SM		PLOCHY SMÍŠENÉ OBYTNÉ MĚSTSKÉ
SV	SV		PLOCHY SMÍŠENÉ OBYTNÉ VESNICKÉ
SVx			PLOCHY SMÍŠENÉ OBYTNÉ VESNICKÉ SPECIFICKÉ
PLOCHY VÝROBY A SKLADOVÁNÍ			
VL	VL		PLOCHY VÝROBY A SKLADOVÁNÍ - LEHKÝ PRŮMYSL
VD	VD		PLOCHY VÝROBY A SKLADOVÁNÍ - DROBNÁ VÝROBA
VS	VS		PLOCHY SMÍŠENÉ VÝROBNÍ
PLOCHY DOPRAVNÍ INFRASTRUKTURY			
DS	DS		PLOCHY DOPRAVNÍ INFRASTRUKTURY - SILNIČNÍ DOPRAVA
DP	DP		PLOCHY DOPRAVNÍ INFRASTRUKTURY - DOPRAVA V KLIDU
DU	DU		PLOCHY DOPRAVNÍ INFRASTRUKTURY - ÚČELOVÉ KOMUNIKACE
DZ	DZ		PLOCHY DOPRAVNÍ INFRASTRUKTURY - DRÁŽNÍ DOPRAVA
PLOCHY TECHNICKÉ INFRASTRUKTURY			
T	T		PLOCHY TECHNICKÉ INFRASTRUKTURY
TO	TO		PLOCHY TECHNICKÉ INFRASTRUKTURY - NAKLÁDÁNÍ S ODPADY
TH			PLOCHY TECHNICKÉ INFRASTRUKTURY - HRÁZE
PLOCHY VODNÍ A VODOHOSPODÁŘSKÉ			
WT			PLOCHY VODNÍ A VODOHOSPODÁŘSKÉ
PLOCHY NEZASTAVĚNÉHO ÚZEMÍ			
Z			PLOCHY ZEMĚDĚLSKÉ
L	L		PLOCHY LESNÍ
P	P		PLOCHY PŘÍRODNÍ
NS	NS		PLOCHY SMÍŠENÉ NEZASTAVĚNÉHO ÚZEMÍ
KR	KR		PLOCHY REKREAČNÍ ZELENĚ
KZ	KZ		PLOCHY KRAJINNÉ ZELENĚ
TN			PLOCHY TĚŽBY NERUDY
	Z90, P23		PLOCHY ZMĚN VYPUŠTĚNÉ V RAMCI ZMĚNY č. 2

OCHRANA A ROZVOJ HODNOT ÚZEMÍ

STAV	NÁVRH	
		území zásadního významu pro charakter města
		území zásadního významu z hlediska architektury a urbanismu
▪10		historicky významná stavba
▪ 11	▲	významné stavební dominanty
		hlavní osa mělčetinovských vazeb
		významný vyhlídkový bod, místo jedinečných pohledů a průhledů
		významné plochy zeleně - parky, lesoparky

OCHRANA ZDRAVÝCH ŽIVOTNÍCH PODMÍNEK

- limitní hranice negativních vlivů ČOV

OCHRANA PIETY HŘBITOVA

- pietní pásmo hřbitova

ÚZEMNÍ SYSTÉM EKOLOGICKÉ STABILITY

EXISTUJÍCÍ	NEXISTUJÍCÍ
	regionální biokoridor
	lokální biokoridor
	regionální biocentrum
	lokální biocentrum

DALŠÍ PODMÍNKY VYUŽITÍ ÚZEMÍ

- území navržené pro zasakování dešťových vod

ZÁZNAM O ÚČINNOSTI

Opatření obecné povahy vydalo, nebo změnu č. 2 ÚP vydal	Zastupitelstvo města Karviné
Datum nabytí účinnosti	
Změna byla změnou vydána způsobem:	Vlastní změnou ne/ne
Jméno a příjmení: Ing. Kamila Fojtová	
Funkce:	pověřená zastupováním na základě plné moci starosty a primátora statutárního zástupce primátora
Podpis:	

		Razítko:
Zhotovitel:	Urbanistické středisko Brno, spol. s r.o.	
Jméno a příjmení:	Ing. arch. Ivana Dvořáková	
Funkce:	Hlavní projektant	
Podpis:		

HLAVNÍ VÝKRES

ÚZEMNÍ PLÁN KARVINÉ - ZMĚNA č. 2	VYSLEDKY NÁVRHU
EVIDENČNÍ ČÍSLO :	225 – 005 – 008
ZHOTOVITEL :	URBANISTICKÉ STŘEDISKO BRNO, SPOL. S R. O.
PROJEKTANTI :	ING. ARCH. V. OZNĚNOVÁ, ING. ARCH. P. DUCHÁČEK, ING. P. VESELÝ, MGR. M. NOVOTNÝ
POŘIZOVATEL :	MAGISTRÁT MĚSTA KARVINÉ
MĚŘÍTKO :	1:5 000
DATUM :	ÚNOR 2022

URBANISTICKÉ STŘEDISKO BRNO

I. 2

Příloha č. 4, k usnesení RM Karviné č.3221

ÚZEMNÍ PLÁN KARVINÉ - ZMĚNA č. 2

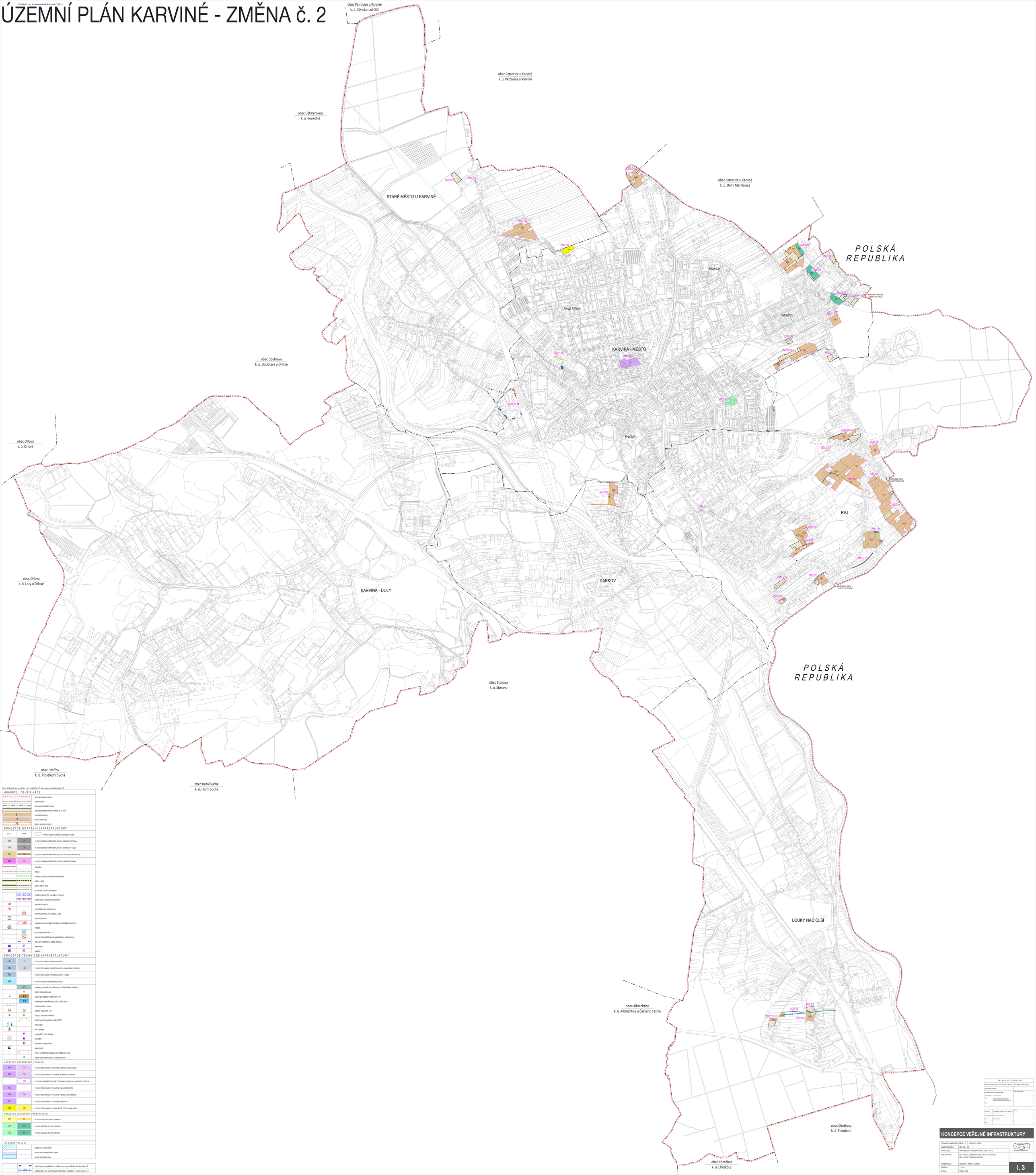

Pozn.: V legendě jsou vyznačeny i prvky z platného ÚP, které nejsou součástí změny č. 2

HRANICE, IDENTIFIKACE

- hranice řešeného území
- stává hranice
- hranice katastrálních území
- aktualizace zastavěného území k 28. 2. 2021
- Z1 — zastavěné plochy
- P2 — plochy přestavby
- P0 — plochy územních rezerv

KONCEPCE DOPRAVNÍ INFRASTRUKTURY

STAV	NÁVRH	
		hranice ploch s rozdílným způsobem využití
DS	DS	PLOCHY DOPRAVNÍ INFRASTRUKTURY - SILNIČNÍ DOPRAVA
DP	DP	PLOCHY DOPRAVNÍ INFRASTRUKTURY - DOPRAVA V KLIDU
DU	DU	PLOCHY DOPRAVNÍ INFRASTRUKTURY - ÚČELOVÉ KOMUNIKACE
DZ	DZ	PLOCHY DOPRAVNÍ INFRASTRUKTURY - DRÁŽNÍ DOPRAVA
		železnice
		vlečka
		systém rychlé tramvaje územní rezervy
		silnice I. třídy
		silnice II.a III. třídy
		významné místní komunikace
		rozšíření silnice II/00 na sběrný čtyřpruh
		modernizace železničního koridoru
		železniční stanice
		terminál autobusové dopravy
		hraniční přechod pro cyklisty a pěší
		hraniční přechod
	KPI	koridor pro dopravní infrastrukturu / identifikace koridoru
		heliport
		plocha pro přelezení LULL
		mimoúrovňové křížení pro cyklistickou a pěší dopravu
		trasy pro cyklistickou a pěší dopravu
		parkoviště
		garáže

KONCEPCE TECHNICKÉ INFRASTRUKTURY

T	T	PLOCHY TECHNICKÉ INFRASTRUKTURY
TO	TO	PLOCHY TECHNICKÉ INFRASTRUKTURY - NAKLÁDÁNÍ S ODPADY
TH		PLOCHY TECHNICKÉ INFRASTRUKTURY - HNÁZE
WT		PLOCHY VODNÍ A VODOHOSPODÁŘSKÉ
	KT1	koridor pro technickou infrastrukturu / identifikace koridoru
		lokální odkanalizování
	X1	plochy pro zadržení dešťových vod
	Y1	koridory pro revitalizaci vodních toků a ploch
		protipovodňové hráze
		čistírna odpadních vod
		čerpací stanice kanalizace
		limitní hranice negativních vlivů ČOV
		zdroj tepla
		zdroj energie
		energetický zdroj Karviná
		rozvodna
		odpadové hospodářství
		sběrný dvůr
		územní rezervoár pro zasakování dešťových vod
		lokální obsluha technickou infrastrukturou

KONCEPCE OBČANSKÉHO VYBAVENÍ

OV	OV	PLOCHY OBČANSKÉHO VYBAVENÍ - VEŘEJNÁ VYBAVENOST
OK	OK	PLOCHY OBČANSKÉHO VYBAVENÍ - KOMERČNÍ ZAŘÍZENÍ
	R1	PLOCHY UZEMNÍ REZERVY PRO OBČANSKÉ VYBAVENÍ - KOMERČNÍ ZAŘÍZENÍ
OC		PLOCHY OBČANSKÉHO VYBAVENÍ - NÁKUPNÍ CENTRA
OH	OH	PLOCHY OBČANSKÉHO VYBAVENÍ - VEŘEJNÁ POHŘEBIŠTĚ
OL		PLOCHY OBČANSKÉHO VYBAVENÍ - LÁZEŇSTVÍ
OS	OS	PLOCHY OBČANSKÉHO VYBAVENÍ - TĚLOVÝCHOVA A SPORT

KONCEPCE VEŘEJNÝCH PROSTRANSTVÍ

PV	PV	PLOCHY VEŘEJNÝCH PROSTRANSTVÍ
ZP	ZP	PLOCHY VEŘEJNÉ ZELENĚ PARKOVÉ
ZO	ZO	PLOCHY VEŘEJNÉ ZELENĚ OSTATNÍ

INFORMATIVNÍ JEVY

- záplavové území Q100
- aktivní zóna záplavového území
- území určené k rozlivu

- část trasy pro cyklistickou a pěší dopravu, vypuštěná v rámci změny č. 2
- část koridoru pro technickou infrastrukturu vypuštěná v rámci změny č. 2

ZÁZNAM O ÚČINNOSTI

Zastupitelstvo Ignatovice ingrdy, Mikoš, změna č. 2 ÚP vydal	Zastupitelstvo města Karviná
Datum nabytí účinnosti	
Oprávněná úřední osoba pořizovatele	Otto Jaroslav Kalina
Jméno a příjmení: Ing. Kateřina Hrubá	
Funkce: vedoucí oddělení územního plánování a dopravní infrastruktury, zastoupení vedoucího odboru výstavby	
Podpis:	

Pořizovatel:	Urbanistické středisko Brno, spol. s r.o.	Razítko:
Jméno a příjmení:	Ing. arch. Zdeněk Sedlák	
Funkce:	Ředitel společnosti	
Podpis:		

KONCEPCE VEŘEJNÉ INFRASTRUKTURY

ÚZEMNÍ PLÁN KARVINÉ - ZMĚNA č. 2 | VÝSLEDNÝ NÁVRH	
EVIDENČNÍ ČÍSLO :	223 - 033 - 1008
ZHOTOVITEL :	URBANISTICKÉ STŘEDISKO BRNO, SPOL. S R. O.
PROJEKTANTI :	ING. ARCH. V. OZNEROVÁ, ING. ARCH. P. DUCHÁČEK, ING. P. VESELÝ, MGR. M. MONTNÝ
POŘIZOVATEL :	MAGISTRÁT MĚSTA KARVINÉ
MĚŘÍTKO :	1:5 000
DATUM :	ČERVEN 2022

I. 3

ÚZEMNÍ PLÁN KARVINÉ - ZMĚNA č. 2

Příloha č. 5 k usnesení RM Karviné 6/2021

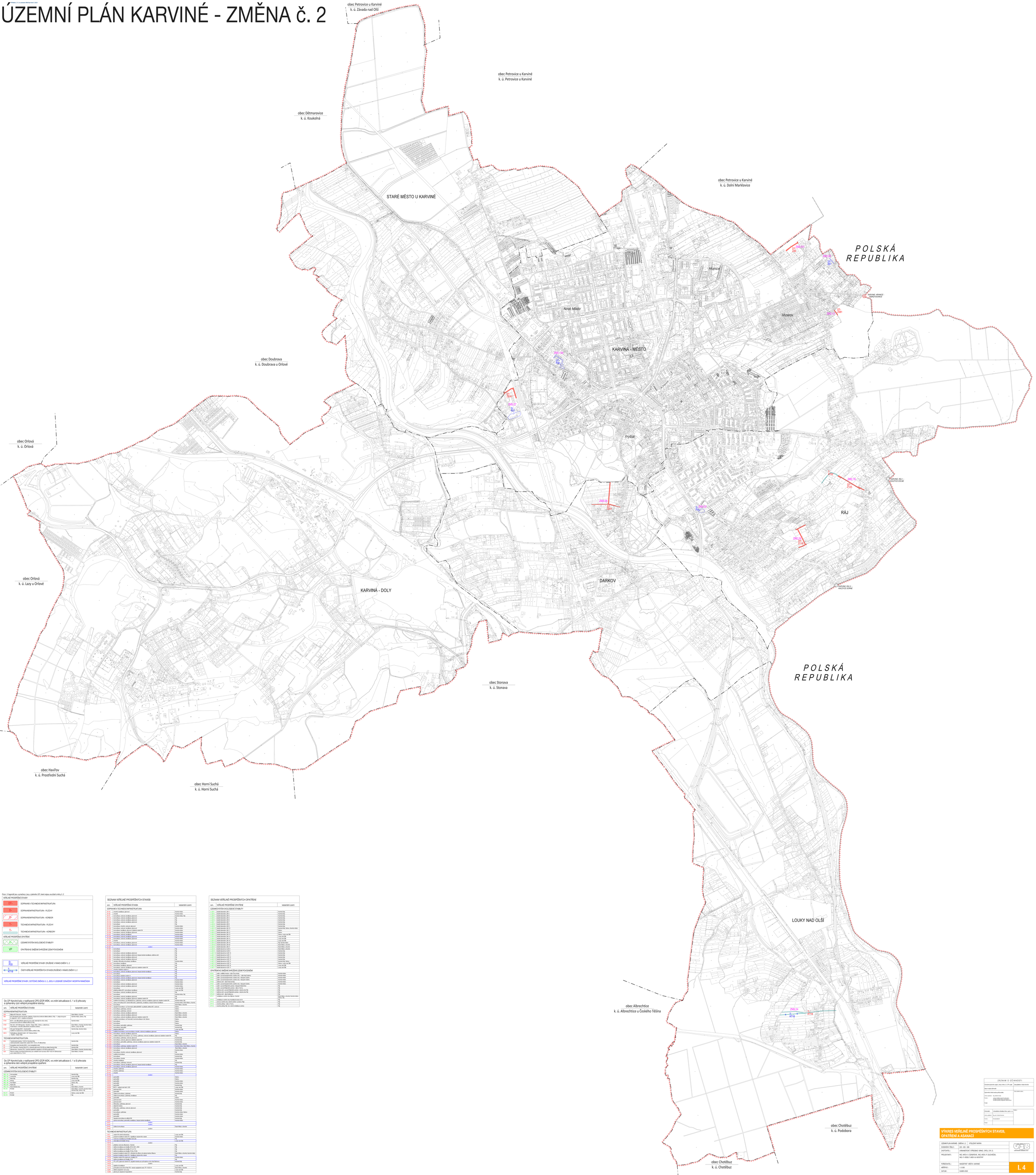

Pozn.: V legendě jsou vyznačeny i jevy z platného ÚP, které nejsou součástí změny č. 2

VEŘEJNĚ PROSPĚŠNÉ STAVBY

- DT - DOPRAVNÍ A TECHNICKÁ INFRASTRUKTURA
- D - DOPRAVNÍ INFRASTRUKTURA - PLOCHY
- DK - DOPRAVNÍ INFRASTRUKTURA - KORIDOR
- T - TECHNICKÁ INFRASTRUKTURA - PLOCHY
- TK - TECHNICKÁ INFRASTRUKTURA - KORIDORY

VEŘEJNĚ PROSPĚŠNÁ OPATŘENÍ

- ÚSES - ÚZEMNÍ SYSTÉM EKOLOGICKÉ STABILITY
- VPO - OPATŘENÍ KE SNÍŽENÍ OHROŽENÍ ÚZEMÍ POVODNĚMI

- D-P33 - VEŘEJNĚ PROSPĚŠNÉ STAVBY ZRUŠENÉ V RÁMCI ZMĚNY č. 2
- DK-P33 / KT18 - ČÁSTI VEŘEJNĚ PROSPĚŠNÝCH STAVEB ZRUŠENÉ V RÁMCI ZMĚNY č. 2

VEŘEJNĚ PROSPĚŠNÉ STAVBY, DOTČENÉ ZMĚNOU č. 2, JEDOU V LEGENDĚ OZNAČENY MODRÝM RÁMEČKEM

Do ÚP Karviné byly z nadřazené ÚPD ZÚR MSK, ve znění aktualizace č. 1 a 5) převzaty a zpřesněny tyto veřejně prospěšné stavby:

ozn.	VEŘEJNĚ PROSPĚŠNÁ STAVBA	katastrální území
DOPRAVNÍ INFRASTRUKTURA		
D55	Silnice I/67 Bohumín - Karviná	Staré Město u Karviné
D64	Silnice II/478 Karviná - Karviná - přeložka, Dlouhovesná smyčkové křižovatka (silnice II/478) – 1. etapa (soupis prací z dokumentace 2010 – vyjádření ke dopisu)	Karviná-město, Darkov, Raj
D142	R10 – 2x4 JMD přeložka (pracuje jsou zatím jen ve stavu pro EIA-vlivů, dokumentace pro stavební povolení není k dispozici)	Karviná-město
D160	Trať 321 Olšinka-Karviná - Karviná - Darkov, Raj - modernizace a elektrifikace, modernizace a rekonstrukce železničního svršku a spodku	Staré Město u Karviné, Karviná-město, Darkov, Louky nad Olší
D161	D55 jižní Portugal R10 – Karviná (R10)	Karviná-Doly, Karviná-město
D212	Karviná - Darkov - přeložka silnice II/478 (silnice II/478 – 1. etapa)	Louky nad Olší
TECHNICKÁ INFRASTRUKTURA		
E24	Transformační stanice 110/22 kV Karviná-Doly, včetně přívodného nadzemního vedení VN 110 kV (TS Albrechtice)	Karviná-Doly
E2	Energetika Jižní Karviná (EJK) – nový energetický zdroj	Karviná-Doly
E7	VVT Karviná - Karviná-Doly, 2x110 kV, propojení mezi TR 220 kV Jižní Karviná-Doly, TR 110/22 kV Karviná-Doly a TR 110/22 kV Karviná-Staré Město (v 2x 200 kabelů nad DS)	Karviná-Doly, Staré Město u Karviné, Karviná-město
E28	Přeložka nadzemního vedení komunikačního pro umístění nové rozvodny 400/110/22 kV Dětmarovice a pro vedení 400 kV a 110 kV	Staré Město u Karviné, Karviná-město, Darkov

Do ÚP Karviné byly z nadřazené ÚPD ZÚR MZK, ve znění aktualizace č. 1 a 5) převzata a zpřesněna tato veřejně prospěšná opatření:

ozn.	VEŘEJNĚ PROSPĚŠNÉ OPATŘENÍ	katastrální území
ÚSTAVNÍ SYSTÉM EKOLOGICKÉ STABILITY		
RC 112	Kunvaldov	Karviná-Doly
RC 113	Louky-Jez	Louky nad Olší
RC 114	Louky-Olše	Louky nad Olší
RC 116	Bernov	Louky nad Olší
RC 118	Porubi-Bajer	Darkov, Raj
RC 119	Porubi-Bel	Raj
RC 120	Karviná-Darkov-Jez	Staré Město u Karviné
RC 121	Olše-Jez	Staré Město u Karviné, Karviná-město, Karviná-Doly, Darkov, Raj
RC 122	Olše-Jez	Darkov, Louky nad Olší
RC 123	Olše-Jez	Raj

SEZNAM VEŘEJNĚ PROSPĚŠNÝCH STAVEB

ozn.	VEŘEJNĚ PROSPĚŠNÁ STAVBA	katastrální území
DOPRAVNÍ A TECHNICKÁ INFRASTRUKTURA		
DT 1	chodník, rekonstrukce, dopravní	Karviná-město
DT 25	chodník	Karviná-město
DT 27	komunikace, veřejná, rekonstrukce, dopravní	Karviná-město, Raj
DT 28	komunikace, veřejná, rekonstrukce, dopravní	Raj
DT 31	komunikace, veřejná, rekonstrukce, dopravní	Raj
DT 32	komunikace, veřejná, rekonstrukce, dopravní	Raj
DT 34	komunikace, veřejná, rekonstrukce, dopravní	Raj
DT 35	komunikace	Raj
DT 36	komunikace, veřejná, rekonstrukce, dopravní	Raj
DT 37	komunikace, veřejná, rekonstrukce, dopravní	Karviná-město
DT 38	komunikace, veřejná, rekonstrukce, dopravní, kabelové vedení VN	Karviná-město
DT 39	komunikace, veřejná, rekonstrukce, dopravní	Karviná-město
DT 40	komunikace, veřejná, rekonstrukce, dopravní	Karviná-město
DT 41	komunikace, veřejná, rekonstrukce, dopravní	Karviná-město
DT 42	komunikace, veřejná, rekonstrukce, dopravní	Karviná-město
DT 43	komunikace, veřejná, rekonstrukce, dopravní	Karviná-město
DT 44	komunikace, veřejná, rekonstrukce, dopravní	Karviná-město
DT 50	*zrušeno*	
DT 51	komunikace	Raj
DT 52	komunikace	Raj
DT 53	komunikace, veřejná, rekonstrukce, dopravní	Raj
DT 54	komunikace, veřejná, rekonstrukce, dopravní, bezpečnostní technické zařízení, zvýšení prostupnosti	Raj
DT 55	komunikace, veřejná, rekonstrukce, dopravní	Raj
DT 56	komunikace, veřejná, rekonstrukce, dopravní	Raj
DT 57	veřejná, účelová komunikace, rekonstrukce	Karviná-město
DT 58	komunikace, veřejná, rekonstrukce	Raj
DT 59	komunikace, veřejná, rekonstrukce, dopravní	Raj
DT 61	chodník, veřejná, rekonstrukce, dopravní, kabelové vedení VN	Raj
DT 63	chodník, veřejná	Karviná-město
DT 64	komunikace, veřejná, rekonstrukce, dopravní, bezpečnostní technické zařízení	Raj
DT 65	komunikace	Raj
DT 66	komunikace, veřejná, rekonstrukce, dopravní, kabelové vedení VN	Raj
DT 67	komunikace, veřejná, rekonstrukce, dopravní, bezpečnostní technické zařízení	Raj
DT 68	komunikace, veřejná, rekonstrukce, dopravní	Raj
DT 69	komunikace, veřejná, rekonstrukce, dopravní	Raj
DT 70	komunikace, veřejná, rekonstrukce, dopravní	Raj
DT 71	komunikace, veřejná, rekonstrukce, dopravní	Raj
DT 72	komunikace, veřejná, rekonstrukce, dopravní, kabelové vedení VN	Raj
DT 73	komunikace, veřejná, rekonstrukce, dopravní	Raj
DT 74	komunikace, veřejná, rekonstrukce, dopravní	Raj
DT 75	komunikace, veřejná, rekonstrukce, dopravní, kabelové vedení VN	Raj
DT 76	komunikace, veřejná, rekonstrukce, dopravní	Raj
DT 77	komunikace, veřejná, rekonstrukce, dopravní	Raj
DT 78	komunikace, veřejná, rekonstrukce, dopravní	Raj
DT 79	komunikace, veřejná, rekonstrukce, dopravní	Raj
DT 80	přeložka silnice II/478	Louky nad Olší
DT 81	veřejná komunikace, nová komunikace, chodník, veřejné osvětlení, kanalizace, dopravní	Darkov
DT 82	veřejná, účelová komunikace, rekonstrukce	Raj
DT 83	veřejná účelová komunikace a, z, d Farny, cyklistická, veřejné osvětlení, kanalizace, dopravní, kabelové vedení VN	Raj
DT 87	komunikace, cyklistická, veřejné osvětlení, dopravní	Karviná-Doly
DT 88	komunikace, veřejná, rekonstrukce, dopravní, kabelové vedení VN	Karviná-Doly
DT 89	komunikace, parkoviště, cyklistická, veřejné osvětlení, kanalizace, dopravní, kabelové vedení VN	Karviná-Doly
DT 90	komunikace, veřejná, rekonstrukce	Karviná-město, Darkov
DT 91	komunikace, cyklistická, kabelové vedení VN	Karviná-město, Staré Město u Karviné
DT 92	komunikace, veřejná, rekonstrukce, dopravní	Staré Město u Karviné
DT 93	komunikace, veřejná, rekonstrukce, dopravní	Karviná-město
DT 94	komunikace, chodník, rekonstrukce, dopravní	Raj
DT 95	veřejná komunikace	Karviná-město
DT 96	komunikace, chodník	Karviná-Doly
DT 97	komunikace, chodník	Karviná-Doly
DT 98	chodník, rekonstrukce	Raj
DT 99	komunikace, cyklistická, turistická	Karviná-Doly
DT 100	komunikace, veřejná, rekonstrukce, dopravní	Karviná-Doly
DT 101	chodník, cyklistická	Karviná-město
DT 102	chodník, cyklistická	Karviná-město
DT 103	chodník	Karviná-město
DT 104	*zrušeno*	
DT 105	parkoviště	Darkov
DT 106	parkoviště	Darkov
DT 107	parkoviště	Karviná-město
DT 108	parkoviště	Karviná-Doly
DT 109	parkoviště	Karviná-Doly
DT 110	BVTS - nadjezd nad trasou L 920	Louky nad Olší
DT 111	parkoviště	Karviná-Doly
DT 112	parkoviště	Karviná-Doly
DT 113	chodník komunikace, cyklistická	Karviná-Doly
DT 114	chodník, komunikace, cyklistická, turistická	Darkov
DT 115	parkoviště	Darkov
DT 116	parkoviště	Darkov
DT 117	parkoviště	Karviná-město
DT 118	parkoviště, cyklistická, dopravní	Karviná-město
DT 119	komunikace, cyklistická, dopravní	Karviná-Doly
DT 120	křižovatka, cyklistická, veřejné osvětlení, dopravní	Karviná-Doly
DT 121	parkoviště	Karviná-Doly
DT 122	parkoviště, cyklistická	Darkov, Darkov
DT 123	parkoviště	Karviná-město
DT 124	parkoviště	Karviná-město
DT 125	parkoviště	Karviná-Doly
DT 126	nadjezd komunikace na dálnici D35	Karviná-Doly
DT 127	veřejná komunikace, parkoviště, kanalizace, bezpečnostní technické zařízení	Karviná-město
DT 128	*zrušeno*	
DT 129	*zrušeno*	
DT 130	přeložka komunikace	Staré Město u Karviné
DT 131	*zrušeno*	
TECHNICKÁ INFRASTRUKTURA		
T 41	vodovod VN včetně trafostanice	Louky nad Olší
T 42	podzemní kabelové vedení VN - kabelkovo nadzemního vedení	Karviná-město
T 43	vodovod a kanalizace pro areály Čertův kámen	Raj
T 44	odkanalizování areálu Farny	Louky nad Olší
T 45	*zrušeno*	
T 46	přeložka vodovodu Baníkovo - Karviná	Raj
T 47	veřejné kanalizace pro areály Čtyřlístek, ZŠ, ZŠ2, ZŠ3	Raj
T 48	veřejné kanalizace pro areály Čtyřlístek, ZŠ, ZŠ2, ZŠ3	Raj
T 49	veřejné kanalizace pro areál Čtyřlístek, ZŠ, ZŠ2, ZŠ3	Raj
T 50	podzemní kabelové vedení VN z přívodem do zahrad areálu Hlávkovo	Staré Město u Karviné, Karviná-město
T 51	podzemní kabelové vedení VN - kabelkovo nadzemního vedení	Raj
T 52	vodovod a kanalizace pro areál ZŠ Darkov	Staré Město u Karviné
T 53	veřejné kanalizace pro areály ZŠ	Raj
T 54	VTL a STL dynamicé vodovod VTL, regulační stanice pro přípojkovou sítě Nad Barborou	Karviná-Doly
T 55	*zrušeno*	
T 56	veřejné kanalizace	Louky nad Olší
T 57	přípojkové sítě Nové Polje ZŠ2 - areály nepřijatelné bonis TR 110/22 kV	Staré Město u Karviné
T 58	Stanice odpadních vod Louky	Louky nad Olší
T 59	přeložka pro odpadové hospodářství	Karviná-Doly

SEZNAM VEŘEJNĚ PROSPĚŠNÝCH OPATŘENÍ

ozn.	VEŘEJNĚ PROSPĚŠNÉ OPATŘENÍ	katastrální území
ÚZEMNÍ SYSTÉM EKOLOGICKÉ STABILITY		
U-001	biokoridor/biocentrum LBK 0	Karviná-Doly
U-002	biokoridor/biocentrum LBK 2	Karviná-Doly
U-003	biokoridor/biocentrum LBK 3	Karviná-Doly
U-004	biokoridor/biocentrum LBK 4	Karviná-Doly
U-005	biokoridor/biocentrum LBK 5	Karviná-Doly
U-006	biokoridor/biocentrum LBK 6	Karviná-Doly
U-007	biokoridor/biocentrum LBK 7	Karviná-Doly
U-008	biokoridor/biocentrum LBK 8	Karviná-Doly
U-009	biokoridor/biocentrum LBK 9	Karviná-Doly
U-010	biokoridor/biocentrum LBK 10	Karviná-Doly, Darkov, Karviná-město
U-011	biokoridor/biocentrum LBK 11	Darkov
U-012	biokoridor/biocentrum LBK 12	Darkov
U-013	biokoridor/biocentrum LBK 13	Darkov, Louky nad Olší
U-014	biokoridor/biocentrum LBK 14	Louky nad Olší
U-015	biokoridor/biocentrum LBK 15	Louky nad Olší
U-016	biokoridor/biocentrum LBK 16	Louky nad Olší
U-017	biokoridor/biocentrum LBK 17	Staré Město u Karviné
U-018	biokoridor/biocentrum LBK 18	Staré Město u Karviné
U-019	biokoridor/biocentrum LBK 19	Staré Město u Karviné
U-020	biokoridor/biocentrum LBC 0	Karviná-Doly
U-021	biokoridor/biocentrum LBC 1	Karviná-Doly
U-022	biokoridor/biocentrum LBC 2	Karviná-Doly
U-023	biokoridor/biocentrum LBC 3	Karviná-Doly
U-024	biokoridor/biocentrum LBC 4	Karviná-Doly
U-025	biokoridor/biocentrum LBC 5	Karviná-Doly, Darkov
U-026	biokoridor/biocentrum LBC 6	Darkov, Louky nad Olší
U-027	biokoridor/biocentrum LBC 7	Louky nad Olší
U-028	biokoridor/biocentrum LBC 8	Louky nad Olší
OPATŘENÍ KE SNÍŽENÍ OHROŽENÍ ÚZEMÍ POVODNĚMI		
VP 01	polder z vodního nádrže – dle ČSN, pevnost	Karviná-město
VP 02	polder z pevné bezbariérové vodního tělesa – dle Nad Dolinou	Karviná-město
VP 03	polder z pevné bezbariérové vodního tělesa – dle/pod Dolinou	Karviná-město
VP 04	polder z pevné bezbariérové vodního tělesa – dle/pod Dolinou	Karviná-město
VP 05	zvýšení ú/ú – dle Rudé armády	Karviná-město
VP 06	polder z pevné bezbariérové vodního tělesa – dle/pod Dolinou	Karviná-město
VP 07	polder z pevné Nádrželice potoka – dle/pod Bažantnice	Raj
VP 08	zvýšení ú/ú – dle/pod Nádrželice potoka	Raj
VP 09	zvýšení ú/ú z pevné Nádrželice potoka – otevřená zóna Raj	Raj
VP 010	zvýšení ú/ú z pevné Nádrželice potoka – otevřená zóna Raj	Raj
VP 011	zvýšení ú/ú – dle/pod Nádrželice potoka	Raj
VP 012	revitalizace vodního toku Olšinka v Karviné	Staré Město u Karviné, Karviná-město, Darkov, Raj
VP 013	revitalizace vodního toku Karvinského potoka ÚLTA	Raj
VP 014	přírodní vodní tůně, vodní nádrž v prostoru Raje	Raj
VP 015	otevřený příkop – dle/u V Farny	Raj
VP 016	otevřený příkop Raj – dle vodní revitalizace potoka	Raj

ZÁZNAM O ÚČINNOSTI	
"Změna(y) územního plánu(ů), která(ž) nabývá(jí) účinnosti dne"	Zastupitelstvo města Karviná
Datum nabytí účinnosti	
Úplné znění po vydání změny(ně)	Text zkrácené verze
Pořizovatel:	Ing. Kamila Fojtová
Pořizovatel zajišťuje pořízení úplného znění po vydání změny(ně) (§54 odst. 2 stavebního zákona)	
Pořizovatel:	Ing. arch. Daniel Dvořák
Pořizovatel zajišťuje pořízení úplného znění po vydání změny(ně) (§54 odst. 2 stavebního zákona)	
Podpis:	

Zhotovitel:	Urbanistické středisko Brno, spol. s r. o.
Jméno a příjmení:	Ing. arch. Daniel Dvořák
Funkce:	Hlavní projektant
Podpis:	

Razítko:

VÝKRES VEŘEJNĚ PROSPĚŠNÝCH STAVEB, OPATŘENÍ A ASANACÍ

ÚZEMNÍ PLÁN KARVINÉ - ZMĚNA č. 2	VÝSLEDNÝ NÁVRH
EVIDENČNÍ ČÍSLO :	220 - 003 - 009
ZHOTOVITEL :	URBANISTICKÉ STŘEDISKO BRNO, SPOL. S R. O.
PROJEKTANT :	ING. ARCH. V. CENEKOVÁ, ING. ARCH. P. DUCHÁČEK, ING. P. VESELÝ, MGR. M. NOVÝ
POŘIZOVATEL :	MAGISTRÁT MĚSTA KARVINÉ
MĚŘÍTKO :	1:5 000
DATUM :	ČERVEN 2020

urbanistické středisko brno

I. 4

Příloha č. 6. k usnesení RM Karviné č.3221

ÚZEMNÍ PLÁN KARVINÉ

ZMĚNA č. 2

TEXTOVÁ ČÁST ODŮVODNĚNÍ ÚZEMNÍHO PLÁNU

ZHOTOVITEL : URBANISTICKÉ STŘEDISKO BRNO, spol. s r.o.

www.usbrno.cz

urbanistické středisko brno

URBANISTICKÉ STŘEDISKO BRNO, spol. s r.o.
602 00 Brno, Příkop 8

e-mail: ciznerova@usbrno.cz
duchacek@usbrno.cz
tel.: +420 545 175 896
+420 545 175 895
fax: +420 545 175 892

Akce:	**ÚZEMNÍ PLÁN KARVINÉ – ZMĚNA č. 2**		VÝSLEDNÝ NÁVRH
Evidenční číslo:	220 – 005 – 938		
Objednatel:	statutární město Karviná		
Pořizovatel:	Magistrát města Karviné, Odbor stavební a životního prostředí		
Zhotovitel:	Urbanistické středisko Brno, spol. s r.o.		www.usbrno.cz
Jednatelé společnosti:	Ing. arch. Vanda Ciznerová Mgr. Martin Novotný		
Projektanti:	urbanismus, architektura, dopravní řešení:	Ing. arch. Vanda Ciznerová, Ing. arch. Pavel Ducháček	
	vodní hospodářství:	Ing. Pavel Veselý	
	energetika, spoje:		
	ekologie, životní prostředí:	Mgr. Martin Novotný	
	ochrana ZPF, PUPFL:		
Datum:	Duben 2022		

II. ODŮVODNĚNÍ ZMĚNY č. 2 ÚP KARVINÉ

GRAFICKÁ ČÁST odůvodnění změny č. 2 ÚP Karviné:

II.1	KOORDINAČNÍ VÝKRES	1 : 5 000
II.3	VÝKRES PŘEDPOKLÁDANÝCH ZÁBORŮ PŮDNÍHO FONDU	1 : 5 000
II.4	VÝKRES TECHNICKÉ INFRASTRUKTURY vodní hospodářství	1 : 5 000
II.5	VÝKRES TECHNICKÉ INFRASTRUKTURY energetika, elektronické komunikace, nakládání s odpady	1 : 5 000

TEXTOVÁ ČÁST odůvodnění změny č. 2 ÚP Karviné:

ZÁKLADNÍ ÚDAJE 1

1. POSTUP POŘÍZENÍ ZMĚNY ÚZEMNÍHO PLÁNU 7

2. VYHODNOCENÍ SOULADU S POLITIKOU ÚZEMNÍHO ROZVOJE A ÚZEMNĚ PLÁNOVACÍ DOKUMENTACÍ VYDANOU KRAJEM 7

3. VYHODNOCENÍ KOORDINACE VYUŽÍVÁNÍ ÚZEMÍ Z HLEDISKA ŠIRŠÍCH VZTAHŮ V ÚZEMÍ 10

4. VYHODNOCENÍ SOULADU S CÍLI A ÚKOLY ÚZEMNÍHO PLÁNOVÁNÍ, ZEJMÉNA S POŽADAVKY NA OCHRANU ARCHITEKTONICKÝCH A URBANISTICKÝCH HODNOT V ÚZEMÍ A POŽADAVKY NA OCHRANU NEZASTAVĚNÉHO ÚZEMÍ 11

5. VYHODNOCENÍ SOULADU S POŽADAVKY STAVEBNÍHO ZÁKONA A JEHO PROVÁDĚCÍCH PRÁVNÍCH PŘEDPISŮ 15

6. VYHODNOCENÍ SOULADU S POŽADAVKY ZVLÁŠTNÍCH PRÁVNÍCH PŘEDPISŮ A SE STANOVISKY DOTČENÝCH ORGÁNŮ PODLE ZVLÁŠTNÍCH PRÁVNÍCH PŘEDPISŮ, POPŘÍPADĚ S VÝSLEDKEM ŘEŠENÍ ROZPORŮ 15

7. ZPRÁVA O VYHODNOCENÍ VLIVŮ NA UDRŽITELNÝ ROZVOJ ÚZEMÍ OBSAHUJÍCÍ ZÁKLADNÍ INFORMACE O VÝSLEDCÍCH TOHOTO VYHODNOCENÍ VČETNĚ VÝSLEDKŮ VYHODNOCENÍ VLIVŮ NA ŽIVOTNÍ PROSTŘEDÍ 16

8. STANOVISKO KRAJSKÉHO ÚŘADU 38

9. SDĚLENÍ, JAK BYLO STANOVISKO KRAJSKÉHO ÚŘADU ZOHLEDNĚNO 38

10. KOMPLEXNÍ ZDŮVODNĚNÍ PŘIJATÉHO ŘEŠENÍ VČETNĚ VYBRANÉ VARIANTY 39

11. VYHODNOCENÍ ÚČELNÉHO VYUŽITÍ ZASTAVĚNÉHO ÚZEMÍ A VYHODNOCENÍ POTŘEBY VYMEZENÍ ZASTAVITELNÝCH PLOCH 50

12. VYHODNOCENÍ SPLNĚNÍ POŽADAVKŮ ZADÁNÍ A POKYNŮ PRO ÚPRAVU NÁVRHU 51

13. VÝČET ZÁLEŽITOSTÍ NADMÍSTNÍHO VÝZNAMU, KTERÉ NEJSOU ŘEŠENY V ZÁSADÁCH ÚZEMNÍHO ROZVOJE, S ODŮVODNĚNÍM POTŘEBY JEJICH VYMEZENÍ 59

14. VYHODNOCENÍ PŘEDPOKLÁDANÝCH DŮSLEDKŮ NAVRHOVANÉHO ŘEŠENÍ NA ZÁBOR PŮDNÍHO FONDU (ZPF A PUPFL) 59

15. ROZHODNUTÍ O NÁMITKÁCH VČETNĚ JEJICH ODŮVODNĚNÍ 72

16. VYHODNOCENÍ PŘIPOMÍNEK 80

PŘÍLOHA:

TEXTOVÁ ČÁST ÚZEMNÍHO PLÁNU KARVINÁ S VYZNAČENÍM ZMĚN

ZÁKLADNÍ ÚDAJE

VZTAH VŮČI DOSUD PLATNÉ ÚPD

Závazným podkladem pro vypracování Změny č. 2 Územního plánu Karviné (dále jen změna č. 2) je platný územní plán Karviné v úplném znění po vydání změny č. 1 (dále platný ÚP), který byl vydán formou opatření obecné povahy usnesením č. 78 ze dne 29. 4. 2019, s účinností ode dne 26. 6. 2019.

OBSAH ZMĚNY Č. 2

ozn.	popis dílčích změn	část / lokalita
ZM2.01a	○ aktualizace zastavěného území ○ související vymezení stabilizované plochy smíšené obytné vesnické (**SV**) a zrušení zastavitelné plochy (**Z264**) vymezené v platném ÚP ○ související úprava podmínek, stanovených v textové části platného ÚP pro plochy smíšené obytné vesnické (**SV**), odst. *intenzita využití stavebních pozemků* (úprava a doplnění podmínky pro pozemek parc. č. 1006/6 v k.ú. Staré Město u Karviné)	Staré Město, *Olšiny*
ZM2.01b	○ aktualizace zastavěného území ○ související vymezení stabilizovaných ploch smíš. obytných vesnických (**SV**) a stabilizované plochy veřejné zeleně parkové (**ZP**) ○ související úprava rozsahu zastavitelné plochy (**Z328**), vymezené v platném ÚP pro plochu smíšenou vesnickou (**SV**) a související zrušení zastavitelné plochy (**Z362**), vymezené v platném ÚP pro plochu veřejné zeleně parkové (**ZP**)	Hranice, *Petrovická*
ZM2.01c	○ aktualizace zastavěného území ○ související vymezení stabilizované plochy bydlení individuálního (**BI**) a zrušení zastavitelné plochy (**Z43**) vymezené v platném ÚP ○ související úprava rozsahu zastavitelné plochy (**Z46**), vymezené v platném ÚP pro plochu veřejné zeleně ostatní (**ZO**)	Hranice, *Žižkova*
ZM2.01d	○ aktualizace zastavěného území ○ související vymezení stabilizované plochy bydlení individuálního (**BI**) ○ související úprava rozsahu zastavitelné plochy (**Z8**), vymezené v platném ÚP pro plochu bydlení individuálního (**BI**)	Ráj, *sever*
ZM2.01e	○ aktualizace zastavěného území ○ související vymezení stabilizovaných ploch bydlení individuálního (**BI**) a stabilizované plochy veřejných prostranství (**PV**) ○ související úprava rozsahu a rozdělení zastavitelné plochy (**Z77**), vymezené v platném ÚP pro plochu bydlení individuálního (**BI**), na dvě zastavitelné plochy (**Z77a**, **Z77b**)	Ráj, východ *Za farmou*
ZM2.01f	○ aktualizace zastavěného území ○ související vymezení stabilizované plochy bydlení individuálního (**BI**) ○ související úprava rozsahu zastavitelné plochy (**Z272**), vymezené v platném ÚP pro plochu bydlení individuálního (**BI**)	Ráj, *jih*
ZM2.01g	○ aktualizace zastavěného území ○ související vymezení stabilizované plochy bydlení individuálního (**BI**) a zrušení zastavitelné plochy (**Z99**) vymezené v platném ÚP	Ráj, *jih*
ZM2.01h	○ aktualizace zastavěného území ○ související vymezení stabilizované plochy bydlení individuálního (**BI**) ○ související úprava rozsahu zastavitelné plochy (**Z274**), vymezené v platném ÚP pro plochu bydlení individuálního (**BI**)	Ráj, *jih*
ZM2.01i	○ aktualizace zastavěného území ○ související vymezení stabilizované plochy bydlení individuálního (**BI**) ○ související úprava rozsahu zastavitelné plochy (**Z115**), vymezené v platném ÚP pro plochu bydlení individuálního (**BI**)	Ráj, *střed*
ZM2.01j	○ aktualizace zastavěného území ○ související vymezení stabilizované plochy bydlení individuálního (**BI**) a zrušení zastavitelné plochy (**Z35a**) vymezené v platném ÚP	Mizerov
ZM2.01k	○ aktualizace zastavěného území ○ související vymezení stabilizované plochy bydlení individuálního (**BI**) a zrušení zastavitelné plochy (**Z23**) vymezené v platném ÚP	Ráj, *sever*

ozn.	popis dílčích změn	část / lokalita
ZM2.01l	○ aktualizace zastavěného území ○ související vymezení stabilizovaných ploch bydlení individuálního (**BI**) a veřejných prostranství (**PV**) ○ související úprava rozsahu a rozdělení zastavitelné plochy (**Z52**), vymezené v platném ÚP pro plochu bydlení individuálního (**BI**), na tři zastavitelné plochy (**Z52a**, **Z52b**, **Z52c**) ○ související úprava rozsahu zastavitelné plochy (**Z49**), vymezené v platném ÚP pro plochu veřejného prostranství (**PV**) + související úprava rozsahu VPS (**DT-Z49**), vymezené v platném ÚP pro komunikaci, vodovod, kanalizaci, plynovod ○ související úprava rozsahu zastavitelné plochy (**Z55**), vymezené v platném ÚP pro veřejnou zeleň ostatní (**ZO**)	Hranice, *Mickiewiczova - Hraničářská*
ZM2.01m	○ aktualizace zastavěného území ○ související vymezení stabilizovaných ploch bydlení individuálního (**BI**) a veřejných prostranství (**PV**) ○ související úprava rozsahu a rozdělení zastavitelné plochy (**Z29**), vymezené v platném ÚP pro plochu bydlení individuálního (**BI**), na dvě zastavitelné plochy (**Z29a**, **Z29b**)	Mizerov, *u lesoparku Dubina*
ZM2.01n	○ aktualizace zastavěného území ○ související vymezení stabilizované plochy smíšené obytné vesnické (**SV**) ○ související úprava rozsahu zastavitelné plochy (**Z139**), vymezené v platném ÚP pro plochu smíšenou vesnickou (**SV**)	Louky, *Malé Kempy*
ZM2.01o	○ aktualizace zastavěného území ○ související vymezení stabilizované plochy smíšené obytné vesnické (**SV**) ○ související úprava rozsahu zastavitelné plochy (**Z142**), vymezené v platném ÚP pro plochu smíšenou vesnickou (**SV**)	Louky, *Velké Kempy*
ZM2.01p	○ aktualizace zastavěného území	Ráj, *U Farmy*
ZM2.01r	○ aktualizace zastavěného území	Staré Město, *Olšiny*
ZM2.01s	○ aktualizace zastavěného území	–
ZM2.02	○ aktualizace zastavěného území ○ související vymezení stabilizované plochy smíšené obytné vesnické (**SV**)	Louky, *Velké Kempy*
ZM2.03	○ zrušení plochy přestavby (**P33**), vymezené v platném ÚP pro plochu dopravní infrastruktury – silniční doprava (**DS**) ○ související zrušení VPS (**D-P33**), vymezené v platném ÚP pro přestavbu křižovatky na křížení ulic Polské a Ciolkovského, nadzemní vedení vn ○ související vymezení stabilizované plochy dopravní infrastruktury – silniční doprava (**DS**) a doplnění stabilizovaných ploch (**BI**, **BH**, **SM**, **OK** a **PV**)	Ráj, *Polská*
ZM2.04	○ doplnění označení stabilizované plochy, vymezené v platném ÚP pro plochu zeleně zahrad (**ZZ**)	Staré Město, *západ*
ZM2.05	úprava textové části ÚP: ○ vypuštění plochy přestavby (**P30**) z podmínek prostorového uspořádání, stanovených v platném ÚP pro plochy občanského vybavení – tělovýchova a sport (**OS**)	–
ZM2.06	návrh dopravní obsluhy pro zastavitelnou plochu (**Z252**), vymezenou v platném ÚP pro plochu smíšenou obytnou městskou (**SM**): ○ úprava rozsahu zastavitelné plochy (**Z251**), vymezené v platném ÚP pro plochu veřejného prostranství (**PV**) + související úprava rozsahu VPS (**DT-Z251**), vymezené v platném ÚP pro rozšíření komunikace, kanalizaci, plynovod ○ související úprava rozsahu zastavitelné plochy (**Z252**), vymezené v platném ÚP pro plochu smíšenou obytnou městskou (**SM**) úprava textové části ÚP: ○ doplnění podmínek ochrany, stanovených v platném ÚP pro *území zásadního významu pro charakter města*	Darkov, *Lázeňská*
ZM2.07	○ zrušení plochy přestavby (**P40**), vymezené v platném ÚP pro plochu výroby a skladování – drobná výroba (**VD**) ○ související vymezení stabilizované plochy rekreace individuální (**RR**)	Ráj, *Za Splavem*

ozn.	popis dílčích změn	část / lokalita
ZM2.08	○ zrušení zastavitelné plochy (**Z211**), vymezené v platném ÚP pro plochu veřejné zeleně parkové (**ZP**) ○ související vymezení stabilizované plochy občanského vybavení – tělovýchova a sport (**OS**) a stabilizované plochy veřejné zeleně ostatní (**ZO**)	Nové Město, *U Bažantnice*
ZM2.09	*dílčí změna byla vypuštěna*	Ráj, *Pod lesem*
ZM2.10	*dílčí změna byla vypuštěna*	Doly, *Hohenegger*
ZM2.11	úprava textové části ÚP: ○ doplnění podmínek, stanovených v platném ÚP pro *ochranu piety hřbitova* ○ doplnění podmínek, stanovených v platném ÚP pro *ochranu piety hřbitova* ○ úpravy a upřesnění podmínek pro využití ploch s rozdílným způsobem využití, podmínek prostorového uspořádání, včetně základních podmínek ochrany krajinného rázu ○ doplnění podmínek pro výstavbu o dopravní infrastrukturu ○ doplnění podmínek ve smyslu § 19 odst. 1 písm. E) SZ ○ doplnění pojmů a zkratek ○ doplnění definice pojmu „teplárenský zdroj“	–
ZM2.12	○ úprava rozsahu (rozšíření) zastavitelné plochy (**Z45**), vymezené v platném ÚP pro bydlení individuální (**BI**) ○ změna části stabilizované plochy lesní (**L**) na zastavitelnou plochu (**Z381**) pro veřejná prostranství + související vymezení VPS (**DT-Z381**) pro komunikaci	Mizerov
ZM2.13a	○ vymezení stabilizované plochy smíšené obytné vesnické (**SV**) ○ související úprava rozsahu zastavitelné plochy (**Z195**), vymezené v platném ÚP pro plochu smíšenou vesnickou (**SV**)	Staré Město, *Hlíny*
ZM2.13b	○ zrušení ploch přestavby (**P37a**, **P37b**), vymezených v platném ÚP pro plochy bydlení individuálního (**BI**) + zrušení plochy přestavby (**P38**), vymezené v platném ÚP pro plochu veřejných prostranství (**PV**) ○ související zrušení VPS (**DT-P38**), vymezené v platném ÚP pro komunikaci, parkoviště, vodovod, kanalizaci, plynovod ○ související vymezení stabilizovaných ploch bydlení individuálního (**BI**) a stabilizované plochy veřejných prostranství (**PV**)	Nové Město, *Svatopluka Čecha - sever*
ZM2.13c	○ vymezení stabilizované plochy bydlení hromadného (**BH**) ○ související úprava rozsahu stabilizované plochy veřejné zeleně parkové (**ZP**) ○ související úprava rozsahu významné plochy zeleně - parky, lesoparky	Hranice, *Čajkovského*
ZM2.14	úprava textové části ÚP: ○ úpravy související s vymezením dílčích změn a úpravami grafické části ÚP	–
ZM2.15	○ změna využití stabilizovaných ploch zeleně zahrad (**ZZ**) na plochy rekreace individuální (**RR**)	Darkov, *Lázeňská*
ZM2.16	○ úprava rozsahu (rozšíření) zastavitelné plochy (**Z72**), vymezené v platném ÚP pro bydlení individuální (**BI**) ○ související zrušení zastavitelné plochy (**Z71**), vymezené v platném ÚP pro plochu občanského vybavení – komerční zařízení (**OK**)	Ráj, *východ*
ZM2.17	○ změna části stabilizované plochy smíšené nezastavěného území (**NS**) na zastavitelnou plochu (**Z65**) bydlení individuálního (**BI**) ○ související úprava rozsahu (rozšíření) zastavitelné plochy (**Z65**), vymezené v platném ÚP pro plochu bydlení individuálního (**BI**)	Ráj, *sever*
ZM2.18	○ změna části zastavitelné plochy (**Z126**), vymezené v platném ÚP pro plochu rekreace individuální (**RR**) na zastavitelnou plochu (**Z122**) bydlení individuálního (**BI**) ○ související úprava rozsahu (zmenšení) zastavitelné plochy (**Z126**), vymezené v platném ÚP pro plochu rekreace individuální (**RR**) ○ související úprava rozsahu (rozšíření) zastavitelné plochy (**Z122**), vymezené v platném ÚP pro plochu bydlení individuálního (**BI**) ○ související úprava rozsahu (rozšíření) zastavitelné plochy (**Z125**), vymezené v platném ÚP pro veřejná prostranství (**PV**) + související úprava rozsahu VPS (**DT-Z125**), vymezené v platném ÚP pro komunikaci, vodovod, kanalizaci, plynovod, čerpací stanici kanalizace ○ související úprava rozsahu koridoru pro technickou infrastrukturu (**KT32**), vymezeného v platném ÚP pro dešťovou kanalizaci a VPS (**T-KT32**)	Ráj, *střed*

ozn.	popis dílčích změn	část / lokalita
ZM2.19	○ změna využití zastavitelné plochy (**Z340**), vymezené v platném ÚP pro plochu veřejné zeleně parkové (**ZP**), na plochu bydlení individuálního (**BI**) ○ rozdělení a změna využití části plochy přestavby (**P23**), vymezené v platném ÚP pro plochu bydlení individuálního (**BI**), na plochu přestavby (**P23a**) bydlení individuálního (**BI**) a plochu přestavby (**P23b**) veřejné zeleně parkové (**ZP**)	Ráj, východ *U Farmy*
ZM2.20	○ změna části stabilizované plochy rekreace individuální (**RR**) na stabilizované plochy bydlení individuálního (**BI**) a plochy veřejných prostranství (**PV**)	Ráj, *střed*
ZM2.21	○ úprava rozsahu území, pro které je stanovena podmínka zpracování územní studie **US-2** Hranice	Hranice, *sever*
ZM2.22	○ aktualizace zastavěného území ○ související vymezení stabilizované plochy bydlení individuálního (**BI**)	Hranice, *Žižkova*
ZM2.23	○ změna části zastavitelné plochy (**Z57**), vymezené v platném ÚP pro veřejnou zeleň ostatní (**ZO**) na stabilizovanou plochu bydlení individuálního (**BI**) ○ aktualizace zastavěného území ○ související úprava rozsahu (zmenšení) zastavitelné plochy (**Z57**), vymezené v platném ÚP pro veřejnou zeleň ostatní (**ZO**)	Hranice
ZM2.24	○ změna části stabilizované plochy smíšené nezastavěného území (**NS**) na zastavitelnou plochu (**Z380**) smíšenou obytnou vesnickou (**SV**) ○ související úprava trasy koridoru pro technickou infrastrukturu (**KT18**), vymezeného v platném ÚP pro odkanalizování lokality Kempy a VPS (**T-KT18**)	Louky, *Malé Kempy*
ZM2.25	*dílčí změna byla vypuštěna*	Staré Město, *u ryb. Ženich*
ZM2.26	○ změna části stabilizované plochy bydlení hromadného (**BH**) na stabilizované plochy občanského vybavení – veřejná vybavenost (**OV**) a stabilizované plochy veřejných prostranství (**PV**)	Nové Město, *Sokolovská - Tovární*
ZM2.27	○ zrušení plochy přestavby (**P27**), vymezené v platném ÚP pro plochy dopravní infrastruktury – doprava v klidu (**DP**) a úprava rozsahu zastavitelné plochy (**Z304**), vymezené v platném ÚP pro plochy veřejných prostranství (**PV**) ○ související zrušení VPS (**D-P27**), vymezené v platném ÚP pro parkoviště a úprava rozsahu VPS (**DT-Z304**), vymezené v platném ÚP pro komunikaci, cyklotrasu, kabelové vedení vn ○ související zrušení části navržené cyklotrasy a přemístění části cyklotrasy do ul. Lešetínské ○ související vymezení stabilizované plochy výroby a skladování - drobná výroba (**VD**)	Fryštát, *Lešetínská*
ZM2.28	*dílčí změna byla vypuštěna*	Ráj, *sever*
ZM2.29	○ změna části zastavitelné plochy (**Z116**), vymezené v platném ÚP pro plochy veřejných prostranství (**PV**), na stabilizovanou plochu bydlení individuálního (**BI**) ○ úprava rozsahu zastavitelné plochy (**Z116**), vymezené v platném ÚP pro plochy veřejných prostranství (**PV**) ○ související úprava rozsahu VPS (**DT-Z116**), vymezené v platném ÚP pro komunikaci, vodovod, kanalizaci, plynovod, čerpací stanici kanalizace ○ aktualizace zastavěného území ○ související vymezení stabilizované plochy bydlení individuálního (**BI**) a stabilizované plochy veřejných prostranství (**PV**) ○ související úprava rozsahu zastavitelné plochy (**Z114**), vymezené v platném ÚP pro plochu bydlení individuálního (**BI**) ○ související úprava rozsahu a rozdělení zastavitelné plochy (**Z117**), vymezené v platném ÚP pro plochu bydlení individuálního (**BI**), na dvě zastavitelné plochy (**Z117a**, **Z117b**)	Ráj, *střed*
ZM2.30	○ aktualizace zastavěného území ○ zrušení zastavitelné plochy (**Z61**), vymezené v platném ÚP pro plochu veřejných prostranství (**PV**) a zrušení zastavitelné plochy (**Z62**), vymezené v platném ÚP pro plochu bydlení individuálního (**BI**) ○ související zrušení VPS (**DT-Z61**), vymezené v platném ÚP pro komunikaci, vodovod, kanalizaci, plynovod ○ související vymezení stabilizované plochy veřejných prostranství (**PV**) a stabilizované plochy bydlení individuálního (**BI**)	Hranice
ZM2.31	○ doplnění chybějící části územní rezervy (**R4**), vymezené v platném ÚP pro systém rychlé tramvaje, do výkresu č. *I.1 Výkres základního členění území*	Doly, *u Orlové*

ozn.	popis dílčích změn	část / lokalita
popis ostatních změn a úprav (bez identifikace)		
○ aktualizace limitů využití území dle aktuálních ÚAP		–
○ aktualizace technické infrastruktury dle aktuálních ÚAP		–
○ aktualizace hodnot území dle aktuálních ÚAP		–

IDENTIFIKACE DÍLČÍCH ZMĚN

Dílčí změna je označena písmenem a číslem - první číslice označuje pořadové číslo změny územního plánu, další číslice v pořadí za tečkou označuje pořadové číslo dílčí změny (např. **ZM2.01**).

Zastavitelné plochy, vymezené změnou č. 2, jsou identifikovány pokračující číselnou řadou z platného ÚP (např. **Z380**).

Při úpravě rozsahu zastavitelné plochy, vymezené v platném ÚP, je ponechána původní identifikace (např. **Z115**), v případě rozdělení zastavitelné plochy, vymezené v platném ÚP, na více samostatných zastavitelných ploch, je ponechána původní číselná identifikace doplněna o malé písmeno (např. **Z52a**, **Z52b** a **Z52c**).

V případě rozdělení plochy přestavby, vymezené v platném ÚP, na více samostatných ploch přestavby, je ponechána původní číselná identifikace doplněna o malé písmeno (např. **P23a** a **P23b**).

Při úpravě rozsahu koridoru pro technickou infrastrukturu, vymezeném v platném ÚP, je ponechána původní identifikace dle platného ÚP (např. **KT18**).

Při úpravě rozsahu veřejně prospěšné stavby, vymezené v platném ÚP, je ponechána původní identifikace dle platného ÚP (např. **DT-Z116**, **T-KT18**).

Veřejně prospěšné stavby, vymezené změnou č. 2, jsou nově identifikovány (např. **DT-Z381**).

Srovnávací text ÚP Karviná, s vyznačením změn provedených v rámci změny č. 2, je zpracován v samostatném oddílu *Textová část územního plánu Karviná s vyznačením změn*, jako příloha textové části odůvodnění změny č. 2, následujícím způsobem:

1. nově doplňovaný text je uveden červeným písmem,
2. zrušený text je uveden ~~přeškrtnutým modrým písmem~~.

1. POSTUP POŘÍZENÍ ZMĚNY ÚZEMNÍHO PLÁNU

O pořízení změny č. 2 Územního plánu Karviné rozhodlo usnesením č. 242 ze dne 20.01.2020 Zastupitelstvo města Karviné podle ustanovení § 6 odst. 5 písm. a) zákona č. 183/2006 Sb., o územním plánování a stavebním řádu (stavební zákon), ve znění pozdějších předpisů, a to na základě schválených návrhů na pořízení změny územního plánu.
Na základě uvedeného rozhodnutí Zastupitelstva města Karviné o pořízení změny územního plánu, na základě územně analytických podkladů a s využitím doplňujících průzkumů a rozborů pořizovatel ve spolupráci s určeným členem zastupitelstva (dále jen "určený zastupitel"), kterým je Vladimír Kolek, zpracoval návrh zadání územního plánu.
Do obsahu zadání změny č. 2 Územního plánu Karviné byly zapracovány pouze záležitosti na základě schválených návrhů a požadavků zadání, které Zastupitelstvo města Karviné schválilo usnesením č. 242 dne 20.01.2020.
Zpracované zadání změny č. 2 Územního plánu Karviné pořizovatel v souladu s § 47 odst. 2 stavebního zákona projednal, tj.: zaslal jednotlivě dotčeným orgánům, kterými jsou Magistrát města Karviné, Odbor stavební a životního prostředí, Magistrát města Karviné, Odbor školství a rozvoje, Krajský úřad Moravskoslezského kraje, Odbor územního plánování a stavebního řádu, Krajský úřad Moravskoslezského kraje, Odbor životního prostředí a zemědělství, Krajský úřad Moravskoslezského kraje, Odbor kultury a památkové péče, Krajský úřad Moravskoslezského kraje, Odbor dopravy a chytrého regionu, Krajská hygienická stanice Moravskoslezského kraje se sídlem v Ostravě, Krajská veterinární správa pro Moravskoslezský kraj, Hasičský záchranný sbor Moravskoslezského kraje, Ministerstvo životního prostředí, odbor výkonu státní správy IX, Ministerstvo průmyslu a obchodu, Státní pozemkový úřad, Ministerstvo dopravy, Ministerstvo zdravotnictví, Český inspektorát lázní a zřídel, Obvodní báňský úřad pro území krajů Moravskoslezského a Olomouckého, Ministerstvo obrany, Ministerstvo vnitra, odbor všeobecné správy, oddělení státních hranic, Státní úřad pro jadernou bezpečnost, Státní energetická inspekce, dále Krajskému úřadu Moravskoslezského kraje, sousedním obcím, kterými jsou obec Albrechtice, obec Chotěbuz, obec Dětmarovice, obec Doubrava, obec Horní Suchá, obec Stonava, obec Petrovice u Karviné, statutární město Havířov, město Orlová a obci pro kterou je změna pořizování, tj. statutárnímu městu Karviná. Zadání pořizovatel rovněž doručil všem veřejnou vyhláškou, která byla vyvěšena od 13.02.2020 do 20.03.2020 na úřední desce Magistrátu města Karviné.
Pořizovatel dne 13.02.2020 oznámil projednání návrhu zadání změny č. 2 Územního plánu Karviné a v souladu s § 47 odst. 2 stavebního zákona vyzval, aby do 30 dnů od obdržení návrhu dotčené orgány a krajský úřad jako nadřízený orgán uplatnili vyjádření, ve kterém mohou uvést požadavky na obsah územního plánu vyplývající z právních předpisů a územně plánovacích podkladů, krajský úřad jako příslušný úřad, aby uplatnil stanovisko a sousední obce aby uplatnily podněty. Dále vyzval příslušný orgán ochrany přírody, aby nejpozději 7 dnů od uplynutí lhůty 30 dnů od obdržení návrhu zadání, doručil pořizovateli a příslušnému úřadu stanovisko podle § 45i zákona o ochraně přírody a krajiny. V rámci oznámení projednání návrhu zadání změny č. 2 Územního plánu Karviné rovněž oznámil, že mohou všichni uplatnit u pořizovatele písemné připomínky, a to do 15 dnů ode dne doručení oznámení.
V rámci projednání zadání změny č. 2 Územního plánu Karviné obdržel pořizovatel vyjádření krajského úřadu jako nadřízeného orgánu, stanovisko krajského úřadu jako příslušného úřadu, stanovisko příslušného orgánu ochrany přírody, 8 vyjádření dotčených orgánů, 2 připomínky právnické a fyzické osoby, 2 připomínky oprávněných investorů. Jednotlivá vyjádření, stanoviska a připomínky pořizovatel v rámci projednání vyhodnotil a zohlednil v zadání, přičemž na základě projednání zadání změny č. 2 Územního plánu Karviné nedošlo k jeho podstatné úpravě, tj. obsahem zadání jsou pouze záležitosti na základě schválených návrhů a požadavků do zadání, které Zastupitelstvo města Karviné schválilo usnesením č. 242 ze dne 20.01.2020.

Na základě výsledků projednání bylo zadání změny č. 2 Územního plánu Karviné upraveno, a to oproti projednávanému zadání byly doplněny pouze požadavky, které uplatnily tyto dotčené orgány:

- Krajský úřad Moravskoslezského kraje, z hlediska zákona č. 20/1987 Sb., o státní památkové péči, ve znění pozdějších předpisů
- Krajský úřad Moravskoslezského kraje, z hlediska zákona č. 201/2012 Sb., o ochraně ovzduší, ve znění pozdějších předpisů
- Krajský úřad Moravskoslezského kraje, z hlediska zákona č. 289/1995 Sb., o lesích a o změně a doplnění některých zákonů (lesní zákon), ve znění pozdějších předpisů
- Krajský úřad Moravskoslezského kraje, z hlediska zákona č. 254/2001 Sb., o vodách a o změně některých zákonů (vodní zákon), ve znění pozdějších předpisů
- Magistrát města Karviné na úseku státní památkové péče.

V souladu s ustanovením § 47 odst. 4 stavebního zákona na základě výsledků projednaného zadání změny č. 2 Územního plánu Karviné pořizovatel ve spolupráci s určeným zastupitelem zadání upravil. Z projednání vyplynulo, že návrh nebude posuzován z hlediska vyhodnocení vlivů na udržitelný rozvoj území. Zadání změny č. 2 Územního plánu Karviné schválilo Zastupitelstvo města Karviné usnesením č. 299 ze dne 15.06.2020. Na základě schváleného zadání změny č. 2 územního plánu pořizovatel pořídil pro obec zpracování návrhu územního plánu. Zpracovatelem změny územního plánu je Urbanistické středisko Brno, spol. s.r.o.

Pořizovatel oznámil konání společného jednání o návrhu změny č. 2 Územního plánu Karviné opatřením ze dne 19.04.2021 dotčeným orgánům a krajskému úřadu, statutárnímu městu Karviná a okolním obcím, oprávněným investorům. Společné jednání se konalo v budově B Magistrátu města Karviné dne 12.05.2021 v 10:00 hodin. Veřejnou vyhláškou dále pořizovatel doručil návrh změny č. 2, která byla vyvěšena od 19.04.2021 do 10.05.2021 na úřední desce Magistrátu města Karviné.

Vyhodnocení společného jednání je součástí textové části odůvodnění, a to kapitol 6.2. a 16.

Pořizovatel ve spolupráci s určeným zastupitelem vyhodnotil výsledky projednání návrhu změny č. 2 územního plánu a na základě vyhodnocení výsledků tohoto projednání, zajistil upravení návrhu pro veřejné projednání.

Pořizovatel doručil návrh změny č. 2 krajskému úřadu a obci, pro kterou je změna pořizována, dále doručil návrh změny č. 2 všem veřejnou vyhláškou, jednotlivě dotčeným orgánům, oprávněným investorům a sousedním obcím a oznámil konání veřejného projednání. Veřejná vyhláška byla vyvěšena od 18.11.2021 do 03.01.2022 na úřední desce Magistrátu města Karviné a způsobem umožňující dálkový přístup. Ve stejné lhůtě byl vystaven zpracovaný návrh změny č. 2 v tištěné podobě k veřejnému nahlédnutí na Odboru stavebním a životního Magistrátu města Karviné a v digitální podobě též způsobem umožňujícím dálkový přístup.

Veřejné projednání návrhu změny č. 2 se konalo dne 21.12.2021 od 14:00 hodin v malém sále Obchodně podnikatelské fakulty v Karviné Slezské univerzity v Opavě. Veřejné projednání bylo spojeno s oborným výkladem projektanta. O průběhu veřejného projednání vedl pořizovatel písemný záznam.

Nejpozději do 7 dnů ode dne veřejného projednání, tj. do 28.12.2021 mohl každý uplatnit své připomínky a vlastníci pozemků a staveb dotčených návrhem řešení, oprávněný investor a zástupce veřejnosti námitky.

Pořizovatel ve spolupráci s určeným zastupitelem vyhodnotil výsledky veřejného projednání návrhu změny č. 2 a zpracoval s ohledem na veřejné zájmy návrh rozhodnutí o námitkách.

Vypořádání se stanovisky dotčených orgánů, které uplatnily svá stanoviska k návrhu změny č. 2, je zapracováno v kapitole 6.2 tohoto odůvodnění. Obsah námitek a rozhodnutí o nich včetně jejich odůvodněním je zapracován v kapitole 15 tohoto odůvodnění, vyhodnocení připomínek potom v kapitole 16.

V souladu s ustanovením § 55b odst. 7 stavebního zákona opatřením ze dne 02.03.2022 pořizovatel doručil návrh rozhodnutí o námitkách, vyhodnocení připomínek uplatněných k návrhu změny č. 2 dotčeným orgánům a Krajskému úřadu Moravskoslezského kraje jako nadřízenému orgánu s výzvou k uplatnění jejich stanovisek ve lhůtě do 30 dnů od obdržení.

Svá stanoviska k návrhu rozhodnutí o námitkách uplatněných ke změně č. 2 uplatnilo 7 dotčených orgánů. Z těchto stanovisek vyplynulo, že s návrhem rozhodnutí o námitkách souhlasí bez požadavků. Krajský úřad Moravskoslezského kraje, jako nadřízený orgán, uplatnil k návrhu změny č. 2 dle ust. § 53 odst. 1 stavebního zákona stanovisko ze dne 11.03.2022 ve kterém uvedl, že neuplatňuje k návrhu rozhodnutí o námitkách a vyhodnocení připomínek žádné požadavky a s předloženým návrhem souhlasí.

Pořizovatel po projednání dále požádal krajský úřad jako nadřízený orgán o vydání navazujícího stanoviska podle § 50 odst. 7 stavebního zákona o vydání navazujícího stanoviska s ohledem na to, že v průběhu pořizování změny č. 2, a to od doby vydání stanoviska krajského úřadu dle ustanovení § 50 odst. 7 stavebního úřadu, se stala dne 1. 9. 2021 závaznou pro pořizování mj. územních plánů Aktualizace č. 4 Politiky územního rozvoje České republiky (dále jen „PÚR ČR“). Dále byly vydány a nabyly účinnosti aktualizace Zásad územního rozvoje Moravskoslezského kraje (dále jen „ZÚR MSK“), a to konkrétně Aktualizace č. 5 ZÚR MSK (nabyla účinnosti dne 31. 7. 2021) a Aktualizace č. 3 a č. 4 ZÚR MSK (obě nabyly účinnosti dne 16. 4. 2022).

Na základě těchto platných aktualizací nadřazených územně plánovacích dokumentací bylo doplněno odůvodnění změny č. 2 o, a to v kapitole č. 2 odůvodnění (VYHODNOCENÍ SOULADU S POLITIKOU ÚZEMNÍHO ROZVOJE A ÚZEMNĚ PLÁNOVACÍ DOKUMENTACÍ VYDANOU KRAJEM)

Pořizovatel takto upravený návrh změny č. 2 předloží Zastupitelstvu města Karviné k vydání. Změna č. 2 se vydává formou opatření obecné povahy.

2. VYHODNOCENÍ SOULADU S POLITIKOU ÚZEMNÍHO ROZVOJE A ÚZEMNĚ PLÁNOVACÍ DOKUMENTACÍ VYDANOU KRAJEM

VYHODNOCENÍ SOULADU S POLITIKOU ÚZEMNÍHO ROZVOJE:

Zpracování změny č. 2 je v souladu s ***Politikou územního rozvoje České republiky*** ve znění Aktualizací č. 1, 2, 3, 4 a 5 (dále jen ***PÚR ČR***), s účinností od 1. 9. 2021. Řešené území leží v rozvojové oblasti **OB2** – Metropolitní rozvojová oblast Ostrava a ve specifické oblasti **SOB 4** Specifická oblast Karvinsko. Úkoly stanovené pro územní plánování v PÚR ČR byly řešeny v platném ÚP a jsou změnou č. 2 respektovány. Aktualizací č. 4 byl aktualizován článek č. 115 (koridor silnice I. třídy **SD16**), záměr byl řešen v platném ÚP vymezením zastavitelné plochy **Z176**. Z PÚR ČR nevyplývají pro dílčí změny, řešené změnou č. 2, žádné konkrétní požadavky; nejsou dotčeny podmínky pro ochranu a rozvoj hodnot území, podmínky udržitelného rozvoje území, urbanistická koncepce a koncepce krajiny, které byly definovány v platném ÚP.

Obecné republikové priority územního plánování pro zajištění udržitelného rozvoje území, uvedené v kap. *2.2. Republikové priority*, a další republikové priority uvedené v čl. 14 – 32 PÚR ČR, byly řešeny již v platném ÚP a jsou respektovány, změnou č. 2 jsou naplňovány zejména následující články:

- (14) Dílčí změny, vymezené změnou č. 2, nemají negativní dopad na přírodní, civilizační i kulturní hodnoty území. Zastavitelné plochy jsou vymezeny v návaznosti na zastavěné území a stávající strukturu zástavby. Ve volné krajině zastavitelné plochy nejsou vymezeny, je zachován ráz jedinečné urbanistické struktury území, struktury osídlení a jedinečné kulturní krajiny.

  Změnou č. 2 jsou aktualizovány a doplněny hodnoty území v grafické části ÚP (koordinační výkres) dle aktuálních ÚAP (aktualizace hranice *ochranného pásma centra Karviná - Fryštát,* doplněny *válečné hroby*)
- (17) změnou č. 2 jsou vypuštěny plochy změn v lokalitě Lešetínská a zůstává tak v plném rozsahu zachována stabilizovaná plocha výroby a skladování – drobná výroba, umožňující vytváření pracovních příležitostí
- (24a) rozvojové plochy pro bydlení jsou situovány v dostatečném odstupu od výrobních areálů

Aktualizací č. 4 byly aktualizovány především články č. 14a, 15, 18, 20a, 23 a 25, změnou č. 2 jsou naplňovány následovně:

- (14a) Změna č. 2 se nedotýká koncepce uspořádání krajiny, stanovené v platném ÚP, plochy s rozdílným způsobem využití v krajině zůstávají zachovány, včetně podmínek stanovených v platném ÚP. Vymezením nových zastavitelných ploch dochází k mírnému záboru ZPF (cca 1,6 ha nad rámec platného ÚP), předpokládaný dopad na zemědělskou půdu je vyhodnocen v textové části odůvodnění, kap. 14.
- (15) Při vymezování ploch změn a vytváření urbánního prostředí v platném ÚP bylo předcházeno prostorově sociální segregaci s negativními vlivy na sociální soudržnost obyvatel zejména stanovenou urbanistickou koncepcí a vymezením ploch občanského vybavení a ploch se smíšeným využitím (plochy smíšené obytné, plochy smíšené výrobní), umožňujícím polyfunkční využití území s odpovídající vybaveností tak, aby nevznikaly monofunkční plochy bez vazby na veřejné vybavení a pracovní příležitosti. Stanovené koncepce, podmínky a vymezení ploch se zachovávají.
- (18) Změna č. 2 zachovává stanovenou urbanistickou koncepci a vymezení ploch s rozdílným způsobem využití, vytvářející podmínky pro vyvážený a polycentrický rozvoj sídelní struktury, dle platného ÚP.
- (20a) Územní podmínky pro zajištění migrační propustnosti krajiny pro volně žijící živočichy a pro člověka byly řešeny v platném ÚP především vymezením systému ÚSES a vymezením ploch dopravní infrastruktury a veřejných prostranství. Změna č. 2 nevymezuje plochy, které by omezily prostupnost území, příp. vedly ke srůstání sídel.
- (23) Koncepce rozvoje dopravní a technické infrastruktury, stanovené v platném ÚP, zůstávají zachovány. Plochy změn jsou vymezeny mimo území s příp. negativními vlivy z dopravy.
- (25) Podmínky pro ochranu území a obyvatelstva před potenciálními riziky a přírodními katastrofami v území (např. záplavy, eroze...), podmínky pro zadržování, vsakování a akumulaci vod a podmínky pro hospodaření se srážkovými vodami byly řešeny v platném ÚP jednak stanovením zásad pro ochranu hodnot, stanovením koncepce rozvoje technické infrastruktury a dále stanovením koncepce uspořádání krajiny. Změna č. 2 stanovené koncepce zachovává.

VYHODNOCENÍ SOULADU S ÚZEMNĚ PLÁNOVACÍ DOKUMENTACÍ VYDANOU KRAJEM:

Zpracování změny č. 2 je v souladu se ***Zásadami územního rozvoje Moravskoslezského kraje*** v úplném znění po vydání *Aktualizace č. 1, 3, 4 a 5* (dále jen ***ZÚR MSK***), přičemž *Aktualizace č. 5 ZÚR MSK* (s účinností od 31. 7. 2021), ani *Aktualizace č. 3* a *č. 4 ZÚR MSK* (s účinností od 16. 4. 2022), se řešení změny č. 2 nedotýká.

Ze ZÚR MSK nevyplývají pro dílčí změny, řešené změnou č. 2, žádné konkrétní požadavky, úkoly stanovené pro územní plánování byly řešeny v platném ÚP a jsou změnou č. 2 respektovány.

A) Priority územního plánování kraje pro zajištění udržitelného rozvoje území

Priority územního plánování Moravskoslezského kraje pro dosažení vyváženého vztahu územních podmínek pro hospodářský rozvoj, sociální soudržnost obyvatel kraje a příznivé životní prostředí byly řešeny již v platném ÚP a jsou respektovány, změnou č. 2 jsou naplňovány zejména následující články:

- (6) změna č. 2 přispívá k efektivnímu využívání zastavěného území využitím nezastavěných ploch v zastavěném území (dílčí změny **ZM2.20**, **ZM2.22**, **ZM2.23**), nové plochy pro obytnou zástavbu jsou vymezeny v dostatečném odstupu od koridorů vymezených pro umístění dopravní infrastruktury
- (7) změna č. 2 posiluje rekreační zázemí sídla zachováním stávajícího využití území (stabilizované plochy rekreace individuální) v lokalitách Ráj (Za Splavem) a Darkov (Lázeňská)
- (14) změna č. 2 přispívá k ochraně hodnot území aktualizací hranice *ochranného pásma centra Karviná - Fryštát* a doplněním *válečných hrobů* v grafické části ÚP (koordinační výkres) dle aktuálních ÚAP

B) Rozvojové oblasti a rozvojové osy

Řešené území leží v rozvojové oblasti **OB2** – Metropolitní rozvojová oblast Ostrava. Úkoly stanovené pro územní plánování v ZÚR MSK byly řešeny v platném ÚP a jsou změnou č. 2 respektovány.

C) Specifické oblasti

Řešené území leží ve specifické oblasti **SOB 4** Specifická oblast Karvinsko. Úkoly stanovené pro územní plánování v ZÚR MSK byly řešeny v platném ÚP.

D) Plochy a koridory nadmístního významu, včetně ploch a koridorů veřejné infrastruktury, ÚSES a územních rezerv

Plochy a koridory veřejné infrastruktury (včetně územní rezervy) a ÚSES, vyplývající ze ZÚR MSK, byly zapracovány již v platném ÚP a jsou změnou č. 2 respektovány.

E) Upřesnění územních podmínek koncepce ochrany a rozvoje přírodních, kulturních a civilizačních hodnot území

Přírodní, kulturní a civilizační hodnoty území Moravskoslezského kraje, vymezené v ZÚR MSK (včetně hodnot s legislativní ochranou), jsou změnou č. 2 respektovány.

F) Stanovení cílových kvalit krajin včetně územních podmínek pro jejich zachování nebo dosažení

Podmínky pro zachování a dosažení cílových kvalit krajin, stanovené v ZÚR MSK, byly řešeny v platném ÚP a změnou č. 2 jsou respektovány.

G) Veřejně prospěšné stavby a veřejně prospěšná opatření

Veřejně prospěšné stavby a veřejně prospěšná opatření, vyplývající ze ZÚR MSK, byly zapracovány již v platném ÚP a jsou změnou č. 2 respektovány.

H) Požadavky nadmístního významu na koordinaci územně plánovací činnosti obcí a na řešení v ÚPD obcí

Požadavky nadmístního významu na koordinaci územně plánovací činnosti obcí a na řešení v ÚPD obcí, vyplývající ze ZÚR MSK, byly zapracovány již v platném ÚP a jsou změnou č. 2 respektovány.

3. VYHODNOCENÍ KOORDINACE VYUŽÍVÁNÍ ÚZEMÍ Z HLEDISKA ŠIRŠÍCH VZTAHŮ V ÚZEMÍ

Dílčí změny, vymezené v rámci změny č. 2, nemají návaznost ani vliv na sousední obce. Požadavky na koordinaci využívání území z hlediska širších vztahů byly řešeny v platném ÚP.

4. VYHODNOCENÍ SOULADU S CÍLI A ÚKOLY ÚZEMNÍHO PLÁNOVÁNÍ, ZEJMÉNA S POŽADAVKY NA OCHRANU ARCHITEKTONICKÝCH A URBANISTICKÝCH HODNOT V ÚZEMÍ A POŽADAVKY NA OCHRANU NEZASTAVĚNÉHO ÚZEMÍ

VYHODNOCENÍ SOULADU S CÍLI A ÚKOLY ÚZEMNÍHO PLÁNOVÁNÍ

Soulad s cíli a úkoly územního plánování je primárně řešen v platném ÚP, změna č. 2 je zpracována dle stejných principů a zachovává kontinuitu s platným ÚP.

Změna č. 2 vytváří především podmínky pro rozvoj obytných ploch v důsledku potřeby místních obyvatel řešit své konkrétní požadavky. Dílčí změny jsou vymezeny převážně v přímé návaznosti na zastavěné území nebo v rámci zastavěného území – jedná se zejména o uvedení stabilizovaných ploch do souladu se skutečným stavem. Dílčí změny nemají negativní dopad na přírodní, civilizační a kulturní hodnoty území a volnou krajinu. Změna č. 2 tak vytváří předpoklady pro výstavbu a udržitelný rozvoj území, tj. vyvážený vztah podmínek pro příznivé životní prostředí, pro hospodářský rozvoj a pro soudržnost společenství obyvatel.

- řešením změny č. 2 jsou respektovány priority územního plánování, formulované v rámci PÚR ČR a ZÚR MSK (viz kap. 2.)
- ochrana veřejných zájmů, vyplývající ze zvláštních předpisů, je respektována – požadavky vymezené v platném ÚP zůstávají beze změny (viz kap. 6.)
- rozsah ploch změn je řešen úměrně potřebám rozvoje sídla a souvisejícím kapacitám veřejné infrastruktury - jsou vymezeny pouze dvě nové zastavitelné plochy (viz kap. 11.)
- při tvorbě ÚP byl zjišťován a posuzován stav území, kulturní, přírodní a civilizační hodnoty byly respektovány
- navrhované změny v území byly prověřeny a posouzeny z hlediska veřejného zájmu, přínosu, problémů, rizik a hospodárného využívání veřejné infrastruktury
- urbanistické, architektonické a estetické požadavky byly stanoveny koncepcí ochrany a rozvoje hodnot území a podmínkami pro využití ploch s rozdílným způsobem využití v platném ÚP a dále podmínkami stanovenými v rámci změny č. 2 pro nově vymezené plochy změn
- podmínky pro provedení změn v území, zejména pak pro umístění a uspořádání staveb s ohledem na stávající charakter a hodnoty území, byly stanoveny koncepcí ochrany a rozvoje hodnot území a podmínkami pro využití ploch s rozdílným způsobem využití v platném ÚP a dále podmínkami stanovenými v rámci změny č. 2 pro nově vymezené plochy změn
- zachováním výrobní plochy (v rámci dílčí změny **ZM2.27**) přispívá změna č. 2 k vytváření podmínek pro odstraňování důsledků náhlých hospodářských změn
- změnou č. 2 nedochází k zásahu do stávající sídelní struktury, rozvoj sídelní struktury je řešen převážně doplněním stabilizovaných ploch a ploch změn na okraji zastavěného území; podmínky pro kvalitní bydlení jsou vytvářeny vhodným rozmístěním ploch s rozdílným způsobem využití
- vymezením veřejně prospěšných staveb vytváří změna č. 2 podmínky pro hospodárné vynakládání prostředků na změny v území
- podmínky pro zajištění civilní ochrany jsou řešeny v platném ÚP
- změnou č. 2 nejsou vymezeny plochy pro asanační, rekonstrukční a rekultivační zásahy v území
- změnou č. 2 nejsou dotčeny plochy pro využívání přírodních zdrojů

OCHRANA A ROZVOJ HODNOT ÚZEMÍ

- hodnoty území, vymezené v platném ÚP, jsou respektovány, změna č. 2 nevytváří negativní dopady na hodnoty území
- změnou č. 2 jsou aktualizovány a doplněny hodnoty území v grafické části odůvodnění ÚP (koordinační výkres) dle aktuálních ÚAP (aktualizace hranice *ochranného pásma centra Karviná - Fryštát,* doplněny *válečné hroby*)

- změnou č. 2 jsou doplněny *válečné hroby*

k.ú. Karviná-město

i.č.	Číslo rejstříku	Název památky	Ulice, nám. / umístění
1	CZE-8111-07804	Pomník Obětem 1. světové války	ul. Dr. Olszaka, část Fryštát
2	CZE-8111-07807	Pomník vojákům Rudé armády	tř. Osvobození
3	CZE-8111-07810	Pomník vojákům Rudé armády	ul. Karola Sliwky, část Fryštát, naproti MÚ
4	CZE-8111-07813		Mizerov, hřbitov

k.ú. Karviná - Doly

i.č.	Číslo rejstříku	Název památky	Ulice, nám. / umístění
5	CZE8111-07808	Pomník Obětem 2. světové války	Karviná-Doly, v lese pod bývalým dolem Barbora
6	CZE8111-07811	Hrob Obětí 2. světové války	Karviná-Doly, ul. Ostravská, hřbitov
7	CZE8111-07805	Hrob Obětí 2. světové války	Karviná-Doly, ul. Ostravská, hřbitov
8	CZE8111-07814	Pomník Obětem 2. světové války	Karviná-Doly, ul. Ostravská
9	CZE8111-07802	Pomník padlým v I. světové válce	Karviná-Doly, ul. Ostravská
10	CZE8111-07812	Pomník vojákům Rudé armády	Karviná-Doly, ul. Ostravská

k.ú. Darkov

i.č.	Číslo rejstříku	Název památky	Ulice, nám. / umístění
11	CZE-8111-07809	Pomník Obětem 1. a 2. světové války	Darkov, ul. Svornosti

k.ú. Staré Město u Karviné

i.č.	Číslo rejstříku	Název památky	Ulice, nám. / umístění
12	CZE-8111-07815		Staré Město, nám. Ondry Foltýna

k.ú. Ráj

i.č.	Číslo rejstříku	Název památky	Ulice, nám. / umístění
13	CZE-8111-30271	Pomník Obětem 2. světové války	Ráj, Kubiszova, u klubovny PZKO (Polský svaz kulturně osvětový)
14	CZE-8111-30307		Ráj, hřbitov Starý Ráj

k.ú. Louky nad olší

i.č.	Číslo rejstříku	Název památky	Ulice, nám. / umístění
15	CZE-8111-07803	Pomník a hrob Obětí 2. světové války	Louky, hřbitov
16	CZE-8111-07806		Louky, hřbitov
17		Pomník obětem 1. světové války	Louky, u kostela sv. Barbory

- změnou č. 2 je aktualizován výpis *nemovitých kulturních památek*, bez dopadu do grafické části odůvodnění ÚP (koordinační výkres):

k.ú. Karviná-město

i.č.	Číslo rejstříku	Název památky	Ulice, nám. / umístění	čp. / č. or.	parc. č.
	12082 / 8-772	zámek Fryštát (Larischův)		1 / -	
1	12082 / 8-772/1	• Zámek čp.1	Masarykovo náměstí	1 / 1	7/1
2	12082 / 8-772/2	• zámecký park	park Boženy Němcové	- / -	9/1, 9/2, 10/1, 1288, 3971/1, 3981/1, 3981/2, 3981/3, 3981/5, 3981/6, 3981/7, 3981/8, 3981/9, 3982, 3983/1, 3983/2, 3983/3, 3984, 3985, 4002/1, 4004/3, 4004/4
3	12082 / 8-772/3	• bývalá konírna	park Boženy Němcové		3983/1
4	12082 / 8-772/4	• bývalá mléčnice	park Boženy Němcové	882 / 1	3983/3
5	12082 / 8-772/5	• zámecká rodová hrobka Larisch- Mönnichů	park Boženy Němcové	- / -	9/4
6	51665 / 8-777	bazén se sousoším putti	park Boženy Němcové, *pozn. originály jsou v budově zámku*	- / 1	originál soch na 7/1, kopie na 10/1
7	26229 / 8-2216	plastiky dvou mužů	Masarykovo náměstí	- / 1	7/1
8	27668 / 8-2962	Měšťanský dům čp. 95 - Lottyhaus	Masarykovo náměstí	95 / 32	100
	27023 / 8-765	farní kostel Povýšení sv. Kříže s areálem • krytá chodba • krucifix			
9	27023 / 8-765/1	• farní kostel Povýšení sv. Kříže	Pivovarská	11 / 1a	1/1, 1/2, 2
10	27023 / 8-765/2	• socha sv. Patrika, biskupa	Masarykovo náměstí	- / -	101/1
11	27023 / 8-765/3	• socha sv. Jana Nepomuckého	Masarykovo náměstí	- / -	2
12	27023 / 8-765/4	• zeď kolem bývalého hřbitova	Pivovarská	- / -	2,4
13	21767 / 8-769	socha P. Marie Bolestné	Pivovarská	- / -	2
14	33174 / 8-768	socha sv. Jana Nepomuckého	Pivovarská	- / -	2

i.č.	Číslo rejstříku	Název památky	Ulice, nám. / umístění	čp. / č. or.	parc. č.
15	40921 / 8-767	Kříž	Pivovarská	- / -	4
16	101129	budova fary čp. 2 s příslušenstvím	Pivovarská	2 / 1	3
17	25860 / 8-774	radnice s renesanční věží	Fryštátská	72 / 1	113
18	32791 / 8-773	Kašna	Masarykovo náměstí	- / -	101/1
19	27388 / 8-771	Měšťanský dům čp. 9 s přilehlými prostorami	Masarykovo náměstí	9	101/1, 110/1
20	12569 / 8-3481	Měšťanský dům čp. 92	Masarykovo náměstí	92 / 29	97
21	12774 / 8-3513	Měšťanský dům čp. 93	Masarykovo náměstí	93 / 30	98/1
22	12684 / 8-3832	Měšťanský dům čp. 79 a 904	Fryštátská	79, 904 / 22,22a	74/1, 75/1
23	12570 / 8-3480	Měšťanský dům čp. 88	Fryštátská	88 / 4	88
24	12685 / 8-3527	Měšťanský dům čp. 178, býv. okresní hejtmanství	Fryštátská	178 / 40	1417
25	26332 / 8-2215	filiální kostel sv. Marka	Markova	13 / 7	208
26	102101	Kaple	Karola Śliwky, u č. 232	- / -	1276
27	17687 / 8-766	Krucifix (kříž)	ul. Sv. Čecha, v zahradě čp. 1923	- / -	4154
28	102097	kaple sv. Jana Nepomuckého	Mizerov - Žižkova, u hasičské zbrojnice čp. 2387	- / -	1799/53
29	41194 / 8-2742	vodárenská věž	Hranice - U Vodárny		2832

k.ú. Karviná - Doly

i.č.	Číslo rejstříku	Název památky	Ulice, nám. / umístění	čp. / č. or.	parc. č.
	44814 / 8-764	farní kostel sv. Petra z Alkantary s areálem			511, 512, 513, 514
30	44814 / 8-764/1	• farní kostel sv. Petra z Alkantary	ul. ČSA	- / -	511
31	44814 / 8-764/2	• kříž	před hlavním průčelím	- / -	511
32	44814 / 8-764/3	• mariánský sloup	před hlavním průčelím	- / -	
33	44814 / 8-764/4	• socha apoštola	v kostele	- / -	
34	44814 / 8-764/5	• socha apoštola	v kostele	- / -	
35	44814 / 8-764/6	• socha apoštola	dlouhodobě evidována jako zcizena	- / -	
36	44814 / 8-764/7	• socha apoštola	v kostele	- / -	
37	44814 / 8-764/8	• socha apoštola	v lapidariu v Českém Těšíně	- / -	
38	44814 / 8-764/9	• socha apoštola	v kostele	- / -	
39	44814 / 8-764/10	• socha apoštola	v kostele	- / -	
40	44814 / 8-764/11	• socha apoštola	v lapidariu v Českém Těšíně	- / -	
41	44814 / 8-764/12	• kaple	v areálu kostela sv. Petra z Alkantary	- / -	512
42	44814 / 8-764/13	• hrobka rodiny Fornerů	v areálu kostela sv. Petra z Alkantary	- / -	512
43	39257/8-2173	hrob sovětských válečných zajatců s památníkem	hřbitov na ul. ČSA	- / -	1200
44	39257 / 8-2172	památník a hrob obětí důlní katastrofy v roce 1925	hřbitov na ul. ČSA	- / -	1198/1
	49082 / 8-4012	areál jámy AUSTRIA /Barbora/Pilsudski /1.máj	areál jámy AUSTRIA /Barbora/Pilsudski /1.máj		
45	49082 / 8-4012/1	těžní věž výdušné jámy	těžní věž výdušné jámy	- / -	6333/17
46	49082 / 8-4012/2	strojovna výdušné jámy, kompresorovna	strojovna výdušné jámy, kompresorovna	- / -	6333/14
47	49082 / 8-4012/3	kotelna	kotelna	- / -	6333/19
48	49082 / 8-4012/7	těžní věž Walsum	těžní věž	- / -	6333/32
49	neobsazeno				
	49083 / 8-4011	areál jámy GABRIELA /UNRRA/ Mír	areál jámy GABRIELA	- / -	435/1
50	49083 / 8-4011/1	těžní věž a těžní budova výdušné jámy č. 1	těžní věž a těžní budova výdušné jámy č. 1	- / -	435/1
51	49083 / 8-4011/2	těžní věž a těžní budova výdušné jámy č. 2	těžní věž a těžní budova výdušné jámy č. 2		435/1
52	49083 / 8-4011/3	strojovna, kompresorovna	strojovna, kompresorovna		435/1
53	neobsazeno				

k.ú. Darkov

i.č.	Číslo rejstříku	Název památky	Ulice, nám. / umístění	čp. / č. or.	parc. č.
54	36370 / 8-3146	Silniční železobetonový most	přes řeku Olši	- / -	2410/1
55	102141	kaplička u čp. 637	Lázeňská, u čp. 637	- / -	75
	13116 / 8-3200	areál lázeňského parku		- / 20	
56	13116 / 8-3200/1	lázeňský park cca 22 ha	Lázeňská	- / -	4/1, 4/2, 5/1, 5/3, 6, 11/1, 11/2, 12/1, 12/2, 12/3, 12/4, 16, 45,2411, 2423/8, 2423/9
57	13116 / 8-3200/2	kaple sv. Anny	Lázeňská	- / -	13
58	13116 / 8-3200/3	společenský dům	Lázeňská	498 / -	10
59	13116 / 8-3200/4	budova sanatoria čp. 385/20	Lázeňská	385 / 20	1

k.ú. Staré Město u Karviné

i.č.	Číslo rejstříku	Název památky	Ulice, nám. / umístění	čp. / č. or.	parc. č.
	512143/8-4054	areál hospodářského dvora Olšiny			1008/7, 1008/8, 1008/9, 1008/11
60	12718 / 8-3514	erb hrabat Taafe na fasádě hospodářské budovy		- / -	1008/7
61	512143/8-4054/1	obytný dům	Olšiny	59 / 17	1008/11
62	512143/8-4054/2	komplex hospodářského zázemí	Olšiny	- / -	1008/9
63	512143/8-4054/3	komplex chlévů	Olšiny	- / -	1008/7
64	512143/8-4054/4	východní brána	Olšiny	- / -	1008/11, 1008/7
65	512143/8-4054/5	západní brána	Olšiny	- / -	1008/9, 1008/7
66	101865	kaple Andělů strážných a její hlavní oltář	nám. O. Foltýna, u čp. 14/41	- / -	242

k.ú. Ráj

i.č.	Číslo rejstříku	Název památky	Ulice, nám. / umístění	čp. / č. or.	parc. č.
67	101593	kaple sv. Anny	Kubiszova	- /6	6
68	37487 / 8-2217	socha sv. Jana Nepomuckého	Kubiszova, při kapli sv. Anny	- / -	7

POŽADAVKY NA OCHRANU NEZASTAVĚNÉHO ÚZEMÍ

Ochrana nezastavěného území je primárně řešena v platném ÚP, změna č. 2 svým řešením přispívá k ochraně nezastavěného území:

- ve volné krajině nejsou navrženy žádné zastavitelné plochy
- převážná část dílčích změn představuje uvedení stabilizovaných ploch do souladu se skutečným stavem
- vymezené zastavitelné plochy jsou situovány v návaznosti na zastavěné území, doplňují a uzavírají stávající urbanistickou strukturu
- dílčí změny navazují na stávající strukturu jednotlivých částí sídla a rozvíjí ji, v souladu s urbanistickou koncepcí stanovenou v platném ÚP, na jeho okrajích s propojením na okolní krajinu a při respektování krajinného rázu
- zastavitelné plochy pro bydlení jsou vymezeny náhradou za již zastavěné, příp. zrušené zastavitelné plochy bydlení, vymezené v platném ÚP (viz kap. 11.)
- změna č. 2 vytváří dále podmínky pro hospodárné využívání zastavěného území a zajištění ochrany nezastavěného území využitím nezastavěných ploch v zastavěném území (dílčí změny **ZM2.20**, **ZM2.22**, **ZM2.23**)

5. VYHODNOCENÍ SOULADU S POŽADAVKY STAVEBNÍHO ZÁKONA A JEHO PROVÁDĚCÍCH PRÁVNÍCH PŘEDPISŮ

Změna č. 2 je zpracována tak, aby byla provázána s textovou a grafickou částí platného ÚP.

Změna č. 2 je zpracována v souladu se zákonem č. 183/2006 Sb., o územním plánování a stavebním řádu (stavební zákon), ve znění pozdějších předpisů, a v souladu s prováděcími vyhláškami k tomuto stavebnímu zákonu.

Textová část územního plánu (výroku) je měněna a doplňována dle podkladů předaných pořizovatelem a v částech, kde navrhované řešení změny č. 2 vyvolalo její změnu nebo úpravu, a to v souladu se schváleným zadáním změny č. 2.

Textová část odůvodnění územního plánu je zpracována dle přílohy č. 7 II. vyhlášky č. 500/2006 Sb. v kombinaci s § 53 stavebního zákona.

6. VYHODNOCENÍ SOULADU S POŽADAVKY ZVLÁŠTNÍCH PRÁVNÍCH PŘEDPISŮ A SE STANOVISKY DOTČENÝCH ORGÁNŮ PODLE ZVLÁŠTNÍCH PRÁVNÍCH PŘEDPISŮ, POPŘÍPADĚ S VÝSLEDKEM ŘEŠENÍ ROZPORŮ

6.1. SOULAD S POŽADAVKY ZVLÁŠTNÍCH PRÁVNÍCH PŘEDPISŮ

Změna č. 2 je v souladu s požadavky zvláštních právních předpisů.

6.1.1. ZVLÁŠTNÍ ZÁJMY MINISTERSTVA OBRANY ČR

Na správní území Karviná zasahuje vymezené **zájmové území Ministerstva obrany** plošně shodné s rozsahem **ochranného pásma leteckých radiových zabezpečovacích zařízení (radaru Stará Ves)**. V tomto vymezeném území Ministerstva obrany dle ustanovení § 175 odst. 1 zákona č. 183/2006 Sb. o územním plánování a stavebním řádu lze umístit a povolit níže uvedené stavby jen na základě závazného stanoviska Ministerstva obrany (dle ÚAP jev102a).

Jedná se o výstavbu (včetně rekonstrukce a přestavby) větrných elektráren, výškových staveb, venkovního vedení vvn a vn, základnových stanic mobilních operátorů. V tomto vymezeném území Ministerstva obrany může být výstavba větrných elektráren, výškových staveb nad 30 m nad terénem a staveb tvořících dominanty v terénu výškově omezena nebo zakázána.

Na celém správním území je zájem Ministerstva obrany posuzován z hlediska povolování níže uvedených druhů staveb podle ustanovení § 175 zákona č. 183/2006 Sb. (dle ÚAP jev 119).

Na celém správním území lze umístit a povolit níže uvedené stavby jen na základě závazného stanoviska Ministerstva obrany:

- výstavba, rekonstrukce a opravy dálniční sítě, rychlostních komunikací, silnic I. II. a III. třídy
- výstavba a rekonstrukce železničních tratí a jejich objektů
- výstavba a rekonstrukce letišť všech druhů, včetně zařízení
- výstavba vedení VN a VVN
- výstavba větrných elektráren
- výstavba radioelektronických zařízení (radiové, radiolokační, radionavigační, telemetrická) včetně anténních systémů a opěrných konstrukcí (např. základnové stanice….)
- výstavba objektů a zařízení vysokých 30 m a více nad terénem
- výstavba vodních nádrží (přehrady, rybníky)
- výstavba objektů tvořících dominanty v území (např. rozhledny)

6.1.2. POŽADAVKY OCHRANY OBYVATELSTVA

Požadavky vymezené v platném ÚP zůstávají beze změny.

6.1.3. OCHRANA LOŽISEK NEROSTNÝCH SUROVIN

Požadavky vymezené v platném ÚP zůstávají beze změny.

6.1.4. OCHRANA PŘED POVODNĚMI

Požadavky vymezené v platném ÚP zůstávají beze změny.

V rámci změny č. 2 byl doplněn nový limit – *hranice povodňového ohrožení*. Limit nezasahuje do zastavitelných ploch řešených změnou č. 2.

6.1.5. OCHRANA OVZDUŠÍ A VEŘEJNÉHO ZDRAVÍ

Požadavky vymezené v platném ÚP zůstávají beze změny.

6.2. SOULAD SE STANOVISKY DOTČENÝCH ORGÁNŮ PODLE ZVLÁŠTNÍCH PRÁVNÍCH PŘEDPISŮ

V rámci společného jednání o návrhu změny č. 2 Územního plánu Karviné, které se konalo dne 12.05.2021, byla uplatněna tato stanoviska:

1. **Státní úřad pro jadernou bezpečnost** (č.j. SÚJB/RO/9915/2021 ze dne 26.04.2021)

Citace:
„K Vaší výzvě o zaslání stanoviska, Vám v souladu s § 208 písm. n) zákona č. 263/2016 Sb., Atomového zákona, sdělujeme, že se zaslaným návrhem Změny č. 2 Územního plánu Karviné z hlediska působnosti Státního úřadu pro jadernou bezpečnost, resp. z hlediska jaderné bezpečnosti a radiační ochrany při činnostech souvisejících s využíváním jaderné energie a činnostech vedoucích k ozáření, souhlasíme a k uvedené věci nemáme žádné věcné připomínky.

Na základě analýzy žádosti jsme v souvislosti s územním plánováním neidentifikovali v oblasti radiační ochrany žádný konkrétní, zákonem č.263/2016 Sb. chráněný zájem.“
Konec citace.

Vypořádání stanoviska:

Stanovisko vzato na vědomí.

Odůvodnění:

Dotčený orgán uplatnil souhlasné stanovisko bez připomínek.

* * * * *

2. **Obvodní báňský úřad pro území krajů Moravskoslezského a Olomouckého** (č.j. SBS 16204/2021, ze dne 26.04.2021)

Citace:

„Obvodní báňský úřad pro území krajů Moravskoslezského a Olomouckého (dále také OBÚ) s působností k vykonávání vrchního dozoru státní báňské správy podle ustanovení § 38 odst. 1 písm. b) zákona č. 61/1988 Sb., o hornické činnosti, výbušninách a o státní báňské správě ve znění pozdějších předpisů (dále vzpp.) a věcně příslušný podle ustanovení § 15 odst. 2 zákona č. 44/1988 Sb., horní zákon, vzpp. a ustanovení § 50 odst. 1 a § 55 odst. 2 zákona č. 183/2006 Sb., stavební zákon, vzpp., k Vašemu oznámení k možnosti uplatnění připomínek ke shora uvedenému návrhu vydává stanovisko, ve kterém nemá připomínky ani námitky k návrhu zadání změny č. 2 Územního plánu Karviné (dále návrh) z hlediska ochrany a využití nerostného bohatství vzhledem k tomu, že návrh respektuje hranice stanovených dobývacích prostorů, tj. ploch nezbytných pro zajištění těžby nerostů, které orgán územního plánování vyznačil v předmětné územně plánovací dokumentaci.“
Konec citace.

Vypořádání stanoviska:

Stanovisko vzato na vědomí.

Odůvodnění:

Dotčený orgán uplatnil souhlasné stanovisko bez připomínek a námitek.

* * * * *

3. **Ministerstvo průmyslu a obchodu** (č.j. MPO 377892/2021, ze dne 30.04.2021)

Citace:

„Z hlediska působnosti Ministerstva průmyslu a obchodu ve věci využívání nerostného bohatství a ve smyslu ustanovení § 15 odst. 2 zákona č. 44/1988 Sb., o ochraně a využití nerostného bohatství (horní zákon), ve znění pozdějších předpisů, vydáváme k výše uvedené územně plánovací dokumentaci podle ustanovení § 50 odst. 2 zákona č. 183/2006 Sb., o územním plánování a stavebním řádu (stavební zákon), ve znění pozdějších předpisů, následující stanovisko.

S návrhem změny č. 2 Územního plánu Karviné souhlasíme.

Odůvodnění:

Požadavky ochrany ložisek nerostných surovin vymezené v platném Územním plánu Karviná zůstávají beze změny. Navrhované změny respektují limity vyplývající z ochrany a využití nerostného bohatství v řešeném území.“
Konec citace.

Vypořádání stanoviska:

Stanovisko vzato na vědomí.

Odůvodnění:

Dotčený orgán uplatnil souhlasné stanovisko.

* * * * *

4. **Ministerstvo obrany** (sp. zn. 112235/2021-1150-OÚZ-BR, ze dne 15.05.2021)

Citace:

„Odbor ochrany územních zájmů a státního odborného dozoru, Sekce nakládání s majetkem, Ministerstvo obrany, v souladu se zmocněním v § 6 odst. 1 písmeno h) zákona č. 222/1999 Sb., o zajišťování obrany České republiky, ve znění pozdějších předpisů (dále jen „zákon o zajišťování obrany ČR“) a zmocněním v § 175 odst. 1 zákona č. 183/2006 Sb., o územním plánování a stavebním řádu (stavební zákon), ve znění pozdějších předpisů (dále jen „stavební zákon“), jako věcně a místně příslušné ve smyslu zákona o zajišťování obrany ČR, a v souladu s Rozkazem ministra obrany č. 39/2011 - Zabezpečení výkonu působnosti MO ve věcech územního plánování a stavebního řádu, v platném znění, vydává ve smyslu § 50 odst. 2 stavebního zákona a dle § 4 odst. 2 písm. b) stavebního zákona

souhlasné stanovisko k předložené územně plánovací dokumentaci.

Odůvodnění:

Ministerstvo obrany v souladu se zmocněním v § 6 odst. 1 písmeno h) zákona o zajišťování obrany ČR a zmocněním v § 175 odst. 1 stavebního zákona provedlo po obdržení oznámení pořizovatele územně plánovací dokumentace (dále jen „ÚPD“) vyhodnocení výše uvedeného návrhu z pozice dotčeného orgánu.

Dotčený orgán neshledal rozpor mezi návrhem funkčního využití ploch a zájmy MO na zajišťování obrany a bezpečnosti státu a nemá k řešené ÚPD, při dodržení ustanovení § 175 stavebního zákona, připomínky. V posuzované ÚPD jsou respektovány a zapracovány zájmy Ministerstva obrany v souladu s uplatněnými požadavky MO k návrhu zadání ÚPD.“
Konec citace.

Vypořádání stanoviska:

Stanovisko vzato na vědomí.

Odůvodnění:

Dotčený orgán uplatnil souhlasné stanovisko.

* * * * *

5. **Magistrát města Karviné** (č.j. SMK/069615/2021, ze dne 31.05.2021)

Citace:

„Magistrát města Karviné, Odbor stavební a životního prostředí, jako věcně a místně příslušný dotčený orgán dle níže uvedených zákonů ve smyslu § 47 odst. 2 zákona č. 183/2006 Sb., o územním plánování a stavebním řádu (stavební zákon), ve znění pozdějších předpisů (dále jen „stavební zákon“) a § 136 zákona č. 500/2004 Sb., správní řád, ve znění pozdějších předpisů, obdržel dne 20.04.2021 žádost o stanovisko k návrhu změny č. 2 Územního plánu Karviné, které zaslal Magistrát města Karviné, Odbor stavební a životního prostředí, úřad územního plánování, Fryštátská 72/1, 733 24 Karviná - Fryštát.

Magistrát města Karviné jako pořizovatel územně plánovací dokumentace města Karviné v souladu s ustanovením § 6 odst. 1 stavebního zákona, vyzval v souladu s ustanovením § 55 odst. 2 a § 50 odst. 2 stavebního zákona, dotčené orgány, aby uplatnily k návrhu změny č. 2 Územního plánu Karviné svá stanoviska.

Magistrát města Karviné, Odbor stavební a životního prostředí, na základě jednotlivých požadavků na ochranu dotčených níže uvedených veřejných zájmů, v oblasti ochrany jednotlivých složek životního prostředí, které Magistrát města Karviné hájí, vydává k návrhu změny č. 2 Územního plánu Karviné, svá stanoviska:

Z hlediska veřejných zájmů, které hájí Magistrát města Karviné podle zákona č. 239/2000 Sb., o integrovaném záchranném systému a o změně některých zákonů, ve znění pozdějších předpisů (dále jen „zákon o IZS“):

Magistrát města Karviné, Odbor stavební a životního prostředí, jako orgán státní správy pro přípravu na mimořádné události, provádění záchranných a likvidačních prací a ochranu obyvatelstva, neuplatňuje stanovisko k návrhu změny č. 2 Územního plánu Karviná, jelikož dle ustanovení § 12 odst. 2 písm. i) zákona o IZS, pro potřebu správních obvodů obecních úřadů obcí s rozšířenou působností a přípravu záchranných a likvidačních prací, je k vydání stanoviska k územním plánům a regulačním plánům z hlediska své působnosti v požární ochraně, integrovaném záchranném systému a ochraně obyvatelstva při přípravě na mimořádné události kompetentní hasičský záchranný sbor kraje.

Z hlediska veřejných zájmů, které hájí Magistrát města Karviné dle ustanovení § 77 odst. 4 zákona č. 114/1992 Sb., o ochraně přírody a krajiny, ve znění pozdějších předpisů (dále jen „zákon o ochraně přírody a krajiny“):

Magistrát města Karviné, Odbor stavební a životního prostředí, jako příslušný orgán ochrany přírody dle ustanovení § 77 odst. 1 písm. q) zákona (dále jen „orgán ochrany přírody“), uplatňuje k návrhu změny

č. 2 Územního plánu Karviná toto stanovisko:

Orgán ochrany přírody nemá k návrhu změny č. 2 Územního plánu Karviná připomínky.

Odůvodnění:

Orgán ochrany přírody neuplatňuje k výše uvedenému návrhu připomínky, jelikož neodporují zájmům chráněných zákonem o ochraně přírody a krajiny.

Z hlediska veřejných zájmů, které hájí Magistrát města Karviné podle § 104 odst. 2 písm. c), odst. 9 a § 106 odst. 1 zákona č. 254/2001 Sb., o vodách a o změně některých zákonů (zákon o vodách), ve znění pozdějších předpisů (dále jen „vodní zákon“):

V souladu s ustanovením § 106 odst. 2 vodního zákona, obecní úřady obcí s rozšířenou působností uplatňují stanoviska k územním plánům a regulačním plánům, s výjimkou územních plánů těchto obcí.

Vodoprávní úřad Magistrátu města Karviné, Odboru stavebního a životního prostředí, není místně a věcně příslušný správní orgán k vydání stanoviska k návrhu změny č. 2 Územního plánu Karviná. O vydání stanoviska je nutno požádat Krajský úřad Moravskoslezského kraje, odbor životního prostředí a zemědělství, neboť v souladu s ustanovením § 107 odst. 1 písm. a) vodního zákona patří do působnosti krajských úřadů uplatňovat stanoviska k zásadám územního rozvoje a k územním plánům obcí s rozšířenou působností.

Z hlediska veřejných zájmů, které hájí Magistrát města Karviné podle zákona č. 334/1992 Sb., o ochraně zemědělského půdního fondu, ve znění pozdějších předpisů:

Magistrát města Karviné, Odbor stavební a životního prostředí, jako orgán ochrany zemědělského půdního fondu, příslušný podle § 13 odst. 1 zákona č. 334/1992 Sb., o ochraně zemědělského půdního fondu, ve znění pozdějších předpisů sděluje, že obecní úřady obcí s rozšířenou působností podle § 15 písm. h) zákona č. 334/1992 Sb., o ochraně zemědělského půdního fondu, ve znění pozdějších předpisů, uplatňují stanoviska k regulačním plánům s výjimkou regulačních plánů pořizovaných na základě zásad územního rozvoje. Dle § 17a písm. a) uvedeného zákona je k vydání stanoviska k návrhu změny č. 2 Územního plánu Karviná kompetentní krajský úřad.

Z hlediska veřejných zájmů, které hájí Magistrát města Karviné podle § 47 odst. 1 písm. a) zákona č. 289/1995 Sb., o lesích o změně a doplnění některých zákonů (lesní zákon), ve znění pozdějších předpisů (dále jen „lesní zákon“):

Magistrát města Karviné, Odbor stavební a životního prostředí, jako orgán státní správy lesů, příslušný dle ustanovení § 47 odst. 1 písm. a) lesního zákona sděluje, že stanovisko k územním plánům obcí s rozšířenou působností uplatňuje dle ustanovení § 48a odst. 2 písm. b) lesního zákona krajský úřad.

Z hlediska veřejných zájmů, které hájí Magistrát města Karviné podle § 67 zákona č. 449/2001 Sb., o myslivosti, ve znění pozdějších předpisů (dále jen „zákon“):

Magistrát města Karviné, Odbor stavební a životního prostředí, jako orgán státní správy myslivosti, příslušný podle § 57 odst. 4 a § 60 zákona sděluje, že veřejné zájmy na úseku životního prostředí z hlediska tohoto zákona nejsou návrhem změny č. 2 Územního plánu Karviná dotčeny.

Z hlediska veřejných zájmů, které hájí Magistrát města Karviné podle § 146 odst. 1 písm. e) zákona č. 541/2020 Sb., o odpadech (dále jen „zákon o odpadech“):

Magistrát města Karviné, Odbor stavební a životního prostředí, jako dotčený orgán, který hájí veřejné zájmy podle zákona o odpadech, sděluje, že k navrhované změně č. 2 Územního plánu Karviná, nemá připomínek.

Z hlediska veřejných zájmů, které hájí Magistrát města Karviné podle zákona č. 201/2012 Sb., o ochraně ovzduší, ve znění pozdějších předpisů (dále jen „zákon o ochraně ovzduší“):

Magistrát města Karviné, Odbor stavební a životního prostředí, jako příslušný orgán ochrany ovzduší neuplatňuje stanovisko k návrhu změny č. 2 Územního plánu Karviná, jelikož dle § 11 odst. 2 písm. a) zákona o ochraně ovzduší, je k vydání stanoviska k územnímu plánu a regulačnímu plánu obce v průběhu jeho pořizování kompetentní krajský úřad.

Z hlediska veřejných zájmů, které hájí Magistrát města Karviné, na úseku státní památkové péče z hlediska zákona č. 20/1987 Sb., o státní památkové péči, ve znění pozdějších předpisů:

Veřejné zájmy, které dotčený orgán hájí podle § 29 odst. 2 písm. c) zákona č. 20/1987 Sb., o státní památkové péči, ve znění pozdějších předpisů, jsou dotčeny. Z důvodu ochrany prostředí kulturní památky zámek Fryštát (Larischův) evidovanou ÚSKP pod rej. č. 12082/8-772 orgán státní památkové péče nesouhlasí s navrženou plochou Z252a v části města Lázně Darkov.

Ke zbývající části předloženého návrhu změny č. 2 Územního plánu Karviné nemá orgán státní památkové péče připomínky.

Orgán státní památkové péče uplatňuje, v souladu s § 29 odst. 2 písm. c) památkového zákona, stanovisko k území, ve kterém je nemovitá kulturní památka nebo ochranné pásmo památkové zóny, nejde-li o působnost krajského úřadu podle § 28 odst. 2 písm. c) památkového zákona (území památkové zóny).

Cílem územního plánu na úseku památkové péče musí být, v souladu s památkovým zákonem, ochrana, zachování a vhodné uplatnění kulturních památek a jejich prostředí, které jsou součástí kulturního dědictví a svědectvím historického vývoje, životního způsobu a prostředí společnosti v daném území.

Změnou č. ZM2.06 (nově navržená plocha Z252a) bude dotčeno prostředí kulturní památky zámek Fryštát (Larischův) evidované ÚSKP pod rej. č. 12082/8-772, proto orgán státní památkové péče, s ohledem na její ochranu, která mimo jiné spočívá v zajištění ochrany jejich kulturních hodnot a zamezení nepříznivých změn prostředí kulturní památky, nesouhlasí s navrženou plochou Z252a, a

to z důvodu, že orientace zahrad z navržených západním směrem k ploše Z257 nebude vést o ochraně hodnot v území, ale naopak k jejich znehodnocení (stavby oplocení, různé stavby doplňkové ke stavbě hlavní apod.). Pro zachování ochrany hodnot v území by bylo vhodné zastavitelné území ukončit navrženou komunikací PV (Z251) s umístěním hlavních staveb pro bydlení podél této komunikace s orientací zahrad východním směrem.

V úpravě textové části změny č. 2 Územního plánu Karviná, týkající se doplnění podkapitoly 2.2.1. Ochrana kulturních a přírodních hodnot z hlediska státní památkové péče doporučujeme pododrážku s textem "v okolí kulturní památky zámek Fryštát (Larischův) nepřipustit stavby, které by ji znehodnotily svým architektonickým ztvárněním, objemovými parametry, vzhledem, účinky provozu a použitými materiály apod." nevázat pouze na kulturní památku zámek Fryštát, ale na všechny kulturní památky.

Z hlediska veřejných zájmů, které hájí Magistrát města Karviné podle § 40 odst. 4 písm. a) a d), odst. 5 písm. b) zákona č. 13/1997 Sb., o pozemních komunikacích, ve znění pozdějších předpisů (dále jen „zákon o pozemních komunikacích“):

Magistrát města Karviné, Odbor školství a rozvoje, jako dotčený orgán, který hájí veřejné zájmy podle zákona o pozemních komunikacích, sděluje, že k navrhované změně č. 2 Územního plánu Karviná,

nemá připomínek.“

Konec citace.

Vypořádání stanovisek:

Stanoviska (sdělení) podle zákonů č. 239/2000 Sb., o integrovaném záchranném systému a o změně některých zákonů, ve znění pozdějších předpisů, č. 114/1992 Sb., o ochraně přírody a krajiny, ve znění pozdějších předpisů, č. 254/2001 Sb., o vodách a o změně některých zákonů (zákon o vodách), ve znění pozdějších předpisů, č. 334/1992 Sb., o ochraně zemědělského půdního fondu, ve znění pozdějších předpisů, č. 289/1995 Sb., o lesích o změně a doplnění některých zákonů (lesní zákon), ve znění pozdějších předpisů, č. 449/2001 Sb., o myslivosti, ve znění pozdějších předpisů, č. 541/2020 Sb., o odpadech, č. 201/2012 Sb., o ochraně ovzduší, ve znění pozdějších předpisů a č. 13/1997 Sb., o pozemních komunikacích, ve znění pozdějších předpisů vzata na vědomí.

Odůvodnění:

Dotčené orgány uplatnily souhlasná stanoviska nebo sdělení.

Vypořádání stanoviska z hlediska zákona č. 20/1987 Sb., o státní památkové péči, ve znění pozdějších předpisů:

Požadavku vyhověno stanovením pokynu č. 1, 2 a 3 na úpravu změny č. 2 Územního plánu Karviné, tj. dojde k vypuštění plochy Z252a z návrhu změny č. 2 Územního plánu Karviné.

Dle doporučení dotčeného orgánu bude dále:

- navrženo ukončení zastavitelné plochy (Z252b) plochou veřejných prostranství (Z251), tak aby hlavní stavby byly orientovány podél tohoto veřejného prostranství a zahrady potom východním směrem, a to z hlediska zachování ochrany hodnot území.
- v textové části upravit novou podmínku v kapitole 2.2.1., tak aby se vztahovala na všechny kulturní památky.

Odůvodnění:

Pořizovatel vyhovuje požadavku na zrušení navržené plochy Z252a v části města Lázně Darkov, a to na úseku státní památkové péče, přičemž nesouhlasné stanovisko k vymezení zastavitelné plochy Z252a uplatnil rovněž krajský úřad, jako dotčený orgán státní památkové péče. Na základě společného projednání dojde k úpravě návrhu změny č. 2 Územního plánu Karviné, a to k vypuštění navržené plochy Z252a z důvodů uvedených ve stanovisku dotčeného orgánu, a to stanovením pokynu č. 1 pro úpravu návrhu. Z hledisek doporučení dotčeného orgánu byly dále stanoveny pokyny 2 a 3 na úpravu návrhu změny č. 2 Územního plánu:

Pokyn č. 1: *„Vypuštění navržené plochy Z252a v části města Lázně Darkov z návrhu změny č. 2 Územního plánu Karviné.“*

Pokyn č. 2: *„Dle doporučení orgánu státní památkové péče upravit návrh dopravní infrastruktury pro plochu Z252 tak, že hlavní stavby budou orientovány podél navrženého veřejného prostranství a zahrady potom východním směrem, a to z hlediska zachování ochrany hodnot území.“*

Pokyn č. 3. V textové části upravit novou podmínku v kapitole 2.2.1., a to s ohledem na doporučení a požadavek orgánů státní památkové péče, tak aby se vztahovala na všechny kulturní památky (nikoliv jen zámek Fryštát).“

* * * * *

6. **Krajský úřad Moravskoslezského kraje** (č.j. MSK 50751/2021, ze dne 04.06.2021)

Citace:
„Krajský úřad Moravskoslezského kraje (dále jen „krajský úřad“), jako věcně a místně příslušný dotčený orgán podle § 29 odst. 1 zákona č. 129/2000 Sb., o krajích (krajské zřízení), ve znění pozdějších předpisů, ve smyslu § 136 zákona č. 500/2004 Sb., správní řád, ve znění pozdějších předpisů (dále jen „správní řád“), § 4 odst. 2 a 7 zákona č. 183/2006 Sb., o územním plánování a stavebním řádu (stavební zákon), ve znění pozdějších předpisů (dále jen „stavební zákon“), a podle dále uvedených ustanovení jednotlivých zvláštních zákonů po zkoordinování těchto jednotlivých požadavků na ochranu dotčených veřejných zájmů, které všechny krajský úřad hájí, přiměřeně též podle § 140 správního řádu vydává

k návrhu změny č. 2 územního plánu (ÚP) Karviné
*toto **koordinované stanovisko:***

1/ zákon č. 20/1987 Sb., o státní památkové péči, ve znění pozdějších předpisů

*Krajský úřad, jako dotčený orgán státní památkové péče ve smyslu ust. § 28 odst. 2 písm. c) zákona č. 20/1987 Sb., o státní památkové péči, ve znění pozdějších předpisů, **nesouhlasí** s návrhem změny č. 2 ÚP Karviná.*
Odůvodnění:
*Krajský úřad, jako dotčený orgán státní památkové péče ve smyslu ust. § 28 odst. 2 písm. c) zákona č. 20/1987 Sb., o státní památkové péči, ve znění pozdějších předpisů (dále jen „památkový zákon“), **nesouhlasí** s úpravou rozsahu (zmenšení) plochy **Z257** ve prospěch plochy **Z252a** (a sní souvisejícími úpravami, jako „v ploše Z252a budou hlavní stavby (stavby pro bydlení) umísťovány podél komunikace v ploše Z251 a pozemky budou orientovány zahradami západním směrem k ploše Z257“) vše v k.ú. Darkov (uvedeno též v dílčí změně ZM2.06), tj. že by část plochy **Z257**, která je nyní vymezená jako plocha **veřejné zeleně parkové - ZP**, byla zařazena do zastavitelné plochy **Z252a**, tj. plochy **smíšené obytné městské - SM**.*
Výše uvedené plochy Z257 a Z252a vše v k. ú. Darkov, se nacházejí cca v jižní části městské památkové zóny Karviná (dále jen „MPZ Karviná“), která byla prohlášena za městskou památkovou zónu vyhláškou Ministerstva kultury České republiky č. 476/1992 Sb., ze dne 10. 9. 1992, o prohlášení území historických jader vybraných měst za památkové zóny (dále jen „vyhláška o prohlášení území historických jader vybraných měst za památkové zóny“). Kdy památkové hodnoty MPZ Karviná, podle ustanovení § 3 dané vyhlášky č. 476/1992 Sb., ze dne 10. 9. 1992 (citace kurzivou): „tvoří zejména význam daného území pro historickou, kulturní a jinou osobitost místa, historické vazby nemovitostí a prostorů a vnější i vnitřní obraz sídla.“ Přičemž je nutné v této souvislosti upozornit, že památková ochrana se vztahuje na veškeré objekty a plochy (tj. i nezastavěné pozemky), které do tohoto chráněného území náleží a mají být chráněny, a to i s odkazem na ustanovení § 2 vyhlášky Ministerstva kultury č. 66/1988 Sb., kterou se provádí zákon č. 20/1987 Sb., o státní památkové péči, ve znění pozdějších předpisů (dále jen „vyhláška“) a to konkrétně odst. 1 této vyhlášky (citace kurzivou): „pro prohlášení památkové zóny podle § 6 odst. 1 zákona je určující charakteristika významných kulturních hodnot území, vymezení hranice památkové zóny, popis předmětu ochrany a péče, stanovení podmínek pro stavební a další činnosti směřující k ochraně území a zvýšení kvality životního prostředí.“ V souvislosti s územním plánováním, je též potřebné zmínit podmínku písm. b) pro zabezpečení ochrany a péče o památkovou hodnotu MPZ Karviná v ust. § 3 vyhlášky o prohlášení území historických jader vybraných měst za památkové zóny, která určila, že (citace kurzivou): „Při přípravě programů rozvoje měst a při pořizování územně plánovací dokumentace je třeba respektovat památkovou hodnotu zóny.“
Současně se řešené plochy nacházejí v ochranném pásmu centra Karviná – Fryštát vydané Okresním úřadem Karviná, rozhodnutím pod č. j. RRR-858/93/Ma o určení ochranného pásma centra Karviná – Fryštát ze dne 1. 9. 1993.

Krajský úřad, jako dotčený orgán státní památkové péče musí též poznamenat, že ve svém stanovisku k zadání změny č. 2 ÚP Karviná vyjádřil nesouhlas v souvislosti s prověřením začlenění části navazující plochy Z257 (tj. plochy veřejné zeleně parkové - ZP) do plochy Z252 (tj. plochy smíšené obytné městské - SM) vše v k. ú. Darkov. I přes tento nesouhlas byla plocha Z257 podrobně konkretizována a část této plochy v řešeném návrhu územního plánu Karviná zařazena do zastavitelné plochy Z252a (tj. plochy smíšené obytné městské – SM, včetně návrhu umisťování staveb pro bydlení v této ploše). Nelze nezmínit, že v případě stanovisek vydávaných dotčenými orgány v rámci procesu územního plánu jsou tyto stanoviska závazná. Pro úplnost lze dodat, že jak dotčený orgán státní památkové péče je mj. povinný respektovat hodnoty chráněných statků nacházejících se v daném území obce a obsah aktů jímž byla založena jejich právní ochrana (v daném případě vyhlášky o prohlášení území historických jader vybraných měst za památkové zóny též pro MPZ Karviná; obsahy rozhodnutí o prohlášení nemovitých kulturních památek; obsah rozhodnutí o určení ochranného pásma centra Karviná – Fryštát), tak pořizovatel nesmí vydat územní plán, který by nebyl v souladu se stanovisky dotčených orgánů (v daném případě orgánu státní památkové péče). K tomu např. i rozsudek Nejvyššího správního soudu pod č. j. 10 As 100/2018 – 48 ze dne 9. 7. 2020 (citace kurzivou): „K povaze stanovisek orgánů státní památkové péče NSS uvádí, že podle § 4 odst. 2 písm. b) stavebního zákona vydávají dotčené orgány stanoviska, která nejsou samostatnými rozhodnutími ve správním řízení, a jejichž obsah je závazný pro politiku územního rozvoje a pro opatření obecné povahy podle stavebního zákona. … Pokud je totiž stanovisko závazným podkladem pro územní plán, nemůže se od něho zastupitelstvo při tvorbě územního plánu odchýlit a územní plán vydat v rozporu s tímto stanoviskem (srov. rozsudek NSS ze dne 7. 1. 2009, čj. 2 Ao 2/2008-62)…. pokud by nebyla respektována stanoviska dotčených orgánů (v projednávané věci orgánů státní památkové péče), mohlo by se jednat o důvod zrušení územního plánu (srov. rozsudek NSS ze dne 7. 1. 2009, čj. 2 Ao 2/2008-62). NSS k tomu dále jen na okraj podotýká, že správní orgány jsou též povinny respektovat obsah rozhodnutí o prohlášení stavby za nemovitou kulturní památku. S ohledem na výše uvedené tedy bez dalšího nemůže obstát závěr krajského soudu o jednostrannosti stanovisek orgánů státní památkové péče.“

V případě plochy Z257 a její řešené části (nyní vymezená jako plocha veřejné zeleně parkové - ZP), se jedná více méně o nezastavěné pozemky tvořící významný segment krajinné zeleně, dokládající urbanisticko- historický vývoj města Karviná zejména jeho předměstské části, které v minulosti sloužily jako rozsáhlé plochy zemědělské půdy s plužinami i částečně vodními plochami pod areálem zámku Fryštát. Nutno taktéž dodat, že předmětná plocha (tj. plocha Z257) dle urbanisticko-historického vývoje města Karviná, nebyla historicky nikdy zastavěna (viz Císařské otisky stabilního katastru 1830-1836, Ortofoto z 50. let 20. století předmětného území, apod.). Zároveň se jedná o pohledově exponovanou plochu, která je ve vizuálním kontaktu s jednou z nejcennějších nemovitých kulturních památek v území MPZ Karviná, tj. zámeckým areálem Fryštát. Předmětná plocha se podílí i na celkovém vnímání rozhraní (přechodu) mezi přírodně krajinářským parkem situovaném na severu (jehož spodní hranice je zřetelně lemována aleji kolem cesty) a volnou krajinou jejíž je součástí na jihozápadu, západu, a zastavěným územím na východě podél ulice Lázeňská (ulice směrem k centru města).

Ochrana kulturně-historických hodnot MPZ Karviná předpokládá nejen zachování její hodnotných součástí, které byly důvodem pro prohlášení této MPZ (tj. významu daného území pro jeho historickou, kulturní a osobitost místa, historické vazby nemovitostí a prostorů a vnější i vnitřní obraz sídla), ale také případnou eliminaci prvků a objektů, které by byly na úkor její nerušeného vnímání a znehodnocení kulturně-historických hodnot. S tím, že z hlediska památkové péče není případné zastavování ploch, na nichž v minulosti neexistovala zástavba, obecně žádoucí, neboť hodnotou této městské památkové zóny jsou i místa bez výstavby, tj. volné plochy a krajinné útvary, které utvářejí její typický vzhled a přispívají k její jedinečnosti. V této souvislosti, je taktéž důležité upozornit mj. na podmínku písm. c) pro zabezpečení ochrany a péče o památkovou hodnotu MPZ Karviná v ust. § 3 vyhlášky Ministerstva kultury ČR č. 476/1992 Sb. ze dne 10. 9. 1992, která stanovila, že (citace kurzivou): „využití jednotlivých objektů a prostoru musí odpovídat jejich kapacitě a technickým možnostem a musí být v souladu s památkovou hodnotou zóny.“ Pro případnou novou výstavbu je nutno využívat ploch po zaniklých objektech, s tím že není vhodné zahušťovat zástavbu nad rámec původních stavebních parcel a rozšiřovat zastavěné území, protože v rámci urbanistického celku obce je nutné zachovávat jistou rozvolněnost zástavby, vyplývající z historického urbanismu místa.

Dalšími negativními aspekty v souvislosti s případnou zástavbou v ploše (Z252a), by byla negativní změna urbanisticky-historického kontextu místa, jako zejména narušení rozhraní (přechodu) mezi promyšlenou sadovou koncepcí v podobě přírodně krajinářského parku založeného v roce 1804 i s jeho pozdějšími sadovými úpravami (jako nedílné součásti Fryštátského zámeckého areálu), a volnou nezastavěnou krajinou s lukami, poli a volně rostoucími dřevinami (řešená plocha Z252a je součásti

této lokality), a zástavbou (stavení se zahradami) při ulici Lázeňská na východě. Možným zastavěním řešené plochy, by taktéž došlo k nežádoucímu ovlivnění pohledu a průhledu do volné krajiny z frekventovaných míst ze zámeckého parku i naopak z volné krajiny na části zámeckého parku (pohledy z veřejných prostranství), a také k zúžení (od východu) hlavní pohledové osy od zámku Fryštát přes zámecky park do krajiny umocňující dojem z hloubky prostoru, které samotný územní plán označil za potřebné a přínosné chránit (viz kapitola 2. ZÁKLADNÍ KONCEPCE ROZVOJE ÚZEMÍ MĚSTA, OCHRANY A ROZVOJE JEHO HODNOT; podkapitola 2.2.1. Ochrana kulturních a přírodních hodnot). Kdy před výše uvedenými skutečnostmi, tj. ochranou urbanisticky-historického kontextu místa upozorňuje i článek 8. Charty z Burry (Australská charta ICOMOS k péči o místa s kulturním významem - Burra 1979), (citace kurzivou): „Péče o místo vyžaduje, aby se zachovaly příslušné pohledové vazby a jiné vztahy, které přispívají ke kulturnímu významu místa. Nové stavby, demolice, rušivé prvky či jiné změny, které by nepříznivě ovlivnily uspořádání nebo vztahy, nejsou vhodné. Aspekty pohledových vazeb mohou zahrnovat využívání, prostorové uspořádání, objem, formu, měřítko, charakter, barvu, strukturu a materiály. Ostatní vztahy, jako jsou například historické souvislosti, mohou přispět k výkladu, ocenění, užívání nebo uplatnění místa.“ Jelikož se řešená plocha nachází i v ochranném pásmu centra Karviná – Fryštát, je možné poukázat, že v souladu s druhou části podmínky ochrany č. 1 Rozhodnutí o ochranném pásmu centra Karviná – Fryštát, by se měly též přiměřenými úpravami zhodnocovat všechny městské prostory, vůči předmětu ochrany. Eventuální zástavbou v dané ploše by také došlo k negativnímu rozšiřování zástavby od ulice Lázeňská se vznikem další řad nemovitostí, na úkor volné krajiny pod zámeckým areálem, a tím narušení cenné historické urbanistické struktury osídlení obce, která se konkrétně v této předměstské části obce, vyvíjela od 19. století právě těsně pří dané ulici Lázeňská, a je více méně stále patrná doposud. K tomuto lze dodat, že kulturně-historické hodnoty MPZ Karviná, které je nutné zachovat pro budoucí generace, nespočívají jen v samotném historickém jádru města (centrální náměstí s historickými domy, a hlavními dominantami zámkem Fryštát a farním kostelem Povýšení sv. Kříže), ale taktéž v předměstských částech, které od počátku 18. století začaly vznikat v podobě nevelkých osad (např. Bonkov nyní domky na východní straně Lázeňské ulice, Fryštátská ulice kolem ústí Akátové ulice, atd.). Historická zástavba, která se zde rozvíjela nebyla souvislá, neměla typicky městský charakter, ale byla obdobnou rozptýlené kovozemědělské kolonizace, která zasáhla celé Těšínsko. Další vývoj předměstských částí od konce 19. století je spojen s extenzivním rozvojem hornictví v souvislosti s nárustem těžby a industrializací území, ale i lázeňstvím; příkladem je výstavba dělnických kolonií, lázní v Darkově, atd. (pozn.: období 20. století, zejména jeho druhá polovina, je spojena vesměs s negativními urbanistickými změnami v podobě výstavby sídlištních částí). A právě tyto specifické a rozdílné vývojové urbanisticko-historické struktury sídla v MPZ Karviná, vyplývající mj. ze základních historických, demografických, sociálních a ekonomických hledisek, je nutné chránit a zachovat mj. i v rámci územního plánování, aby byly do budoucna stále čitelné. Kdy taktéž samotný územní plán označil za podstatné chránit a rozvíjet tyto hodnoty (viz. mj. Podmínky ochrany historického jádra (území MPZ) v podkapitole 2.2.1. Ochrana kulturních a přírodních hodnot, jako např. (citace kurzivou): „respektovat historickou půdorysnou strukturu; zachovat původní půdorysnou linii veřejných prostranství, komunikací a zástavby při veřejných prostranstvích, původní půdorysná linie je závazná pro stávající i novou zástavbu; využití jednotlivých objektů a prostorů musí odpovídat jejich kapacitě a technickým možnostem a musí být v souladu s památkovou hodnotou zóny; řešení ploch veřejných prostranství a veřejné zeleně (plochy PV, ZP), ploch dopravní infrastruktury (plochy DS), bude odpovídat významu a charakteru území“; atd.; nebo podkapitole 3.1.1. Urbanistická koncepce - základní uspořádání sídelní struktury v Zásadách řešení, jako např. (citace kurzívou): „Zachovat a rozvíjet urbanistickou strukturu města a jeho částí s propojením na okolní krajinu, uspořádání zastavitelných ploch řešit v návaznosti na zastavěné území; Respektovat historické jádro jako přirozené těžiště města charakterizované kompaktní zástavbou ve specifické terénní konfiguraci, s volným prostorem do jádra prolínajících parků a do navazující obytné zástavby prolínajících ploch zeleně - lesoparků a rekreační zeleně;“ atd.), nicméně v souvislosti s navrženou změnou plochy v řešené změně č. 2 územního plánu Karviná (tj. začlenění části plochy Z257 do plochy Z252a), tomu paradoxně naplňováno není.

Hlavním úkolem dotčených orgánů v souvislosti s územním plánováním (v daném případě dotčeného orgánu státní památkové péče) je dávat pozor, aby územní plán a jeho případné navržené změny či úpravy nebyly v rozporu s veřejnými zájmy. To vyplývá nejen z právních předpisů, ale také z judikatury, jak zmiňuje i rozsudek Nejvyššího správního soudu pod č. j. 1 AS 232/2018-38 ze dne 21. 2. 2019 (citace kurzivou): „Úkolem dotčených orgánů v rámci procesu přijímání územního plánu či jeho změny je střežit veřejný zájem, k jehož ochraně jsou zmocněny. Ve svých stanoviscích tedy neposuzují, zda je navrhovaná změna územního plánu ve veřejném zájmu, ale zda s veřejným zájmem, který mají chránit, není v rozporu.“ A lze tak říci, jak bylo popsáno i výše v odůvodnění, že

předmětné navrhované začlenění části plochy Z257 do plochy Z252a (s vymezením do plochy smíšená obytná městská - SM), a tím případného umožnění do budoucna na této řešené ploše výstavby, vyjmenované v kapitole 6. (stanovení podmínek pro využití ploch s rozdílným způsobem využití, stanovení podmínek prostorového uspořádaní, včetně základních podmínek ochrany krajinného rázu, v souvislosti s plochou smíšená obytná městská - SM), např. staveb pro bydlení, apod.; by mělo negativní dopad na historické, urbanistické a architektonické hodnoty MPZ Karviná; a tedy nebylo v souladu s ochranou a zachováním kulturně-historických hodnot MPZ Karviná, potažmo s veřejným zájmem na ochraně a uchování tohoto kulturního dědictví.
Důraz na zachování a citlivé dotváření historického urbanismu by mělo být zakotveno a řešeno již v územně plánovací dokumentaci obce. V opačném případě totiž může dojít k zániku historicky mimořádně zachované urbanistické situace v obci. Smyslem a cílem územního plánování je bezpochyby komplexní řešení funkčního využití území a vytváření předpokladů k zabezpečení trvalého souladu všech přírodních, civilizačních, kulturních a architektonických hodnot území. Vzniká tak komplexní systém, který vede k jednotnému rozvoji území. Je zřejmé, že i taková změna, která se ve srovnání s rozlohou celé obce jeví jako marginální, může mít zásadní význam lokálního dosahu a v součtu mohou takové změny ovlivnit podobu a fungování obce, v tomto případě zejména vypovídající schopnosti o dochovaných hodnotách městské památkové zóny Karviná. To znamená, že v případě řešené plochy Z252a v k. ú. Darkov, je důležité tuto plochu posuzovat a vnímat, jak v kontextu s celou MPZ Karviná, tak i v souvislosti s dalšími možnými změnami územního plánu, ale také nezanedbatelné rozlohy této plochy (cca 0,8292 ha) a její polohy (exponované pozemky při komunikaci u Fryštátského zámeckého parku, atd.). Závěrem je taktéž k tomuto potřeba konstatovat, že případné změny chráněného památkového sídla by měly korespondovat i s čl. 14 Mezinárodní charty o konzervaci a restaurování památek a sídel (Benátky 1964), podle něhož mají být Památková sídla předmětem zvláštní péče tak, aby byla zachována jejich integrita, zajištěna jejich asanace, úpravy a jejich zhodnocení či být v souladu s čl. 10 ratifikované Úmluvy o ochraně architektonického dědictví Evropy č. 73/2000 Sb. m. s., který mj. ukládá každé straně závazek ochrany architektonického dědictví jako základní cíl plánování územního rozvoje města a venkova a zajišťuje ohled na tento požadavek ve všech fázích jak přípravy plánů výstavby, tak procesu schvalování prací.
Dotčený orgán státní památkové péče dále požaduje doplnit pro ochranu kulturně-historických hodnot nemovitých kulturních památek a jejich prostředí (mj. i v kontextu s nyní navrženou podmínkou ochrany okolí nemovité kulturní památky Zámek Fryštát), v textové části územního plánu (v kapitole 2. 2. ZÁKLADNÍ KONCEPCE ROZVOJE ÚZEMÍ MĚSTA, OCHRANY A ROZVOJE JEHO HODNOT; podkapitole 2.2.1. Ochrana kulturních a přírodních hodnot; nejlépe např. do podmínek ochrany, k bodu historicky významné stavby), ještě tuto obecnou podmínku ochrany, a to: „V případě změn staveb a nové výstavby na pozemcích navazujících na pozemky, na kterých je situována nemovitá kulturní památka, případně na pozemcích v blízkosti nemovité kulturní památky, je nutno za účelem ochrany kulturně-historických hodnot nemovité kulturní památky a jejího prostředí, ve kterém byla postavena, zohledňovat urbanistický a architektonický kontext, tj. poměr zastavěných a volných (nezastavěných) ploch, průhledy a pohledy na nemovitou kulturní památku, strukturu a charakter zástavby, skladbu dominant apod.“
Dotčený orgán státní památkové péče požaduje též doplnit, v rámci STANOVENÍ PODMÍNEK PRO VYUŽITÍ PLOCH S ROZDÍLNÝM ZPŮSOBEM VYUŽITÍ, STANOVENÍ PODMÍNEK PROSTOROVÉHO USPOŘÁDÁNÍ, u plochy ***Rekreace individuální - RR****, k větě (citace kurzivou): „fotovoltaické panely, solární panely sloužící pouze pro potřeby stavby, na které jsou umístěny“, ještě tento požadavek: „vyjma území městské památkové zóny a ochranného pásma.“*

Dotčený orgán státní památkové péče dále konstatuje, že navržené zrušení textu ***„zachovat původní hmotovou skladbu zástavby“*** *u bodu historické jádro (území MPZ) v rámci stabilizovaných ploch, a navržené zrušení textu* ***„respektovat původní hmotovou skladbu zástavby“*** *v území navazující na [historické jádro (území v OP MPZ), pozn.: myšleno pouze v území OP vně MPZ Karviná]; v kapitole 2. 2. ZÁKLADNÍ KONCEPCE ROZVOJE ÚZEMÍ MĚSTA, OCHRANY A ROZVOJE JEHO HODNOT; podkapitole 2.2.1. Ochrana kulturních a přírodních hodnot; je možné jen za předpokladu, že budou nahrazeny tímto textem, a to: „musí být respektována doložená historická struktura zástavby, s tím, že zastavitelnost pozemků a maximální výška případné nové zástavby musí respektovat doloženou historickou stopu a historicky prokazatelné procento zastavitelnosti pozemku, historickou výšku zástavby konkrétního místa, jako maximální přípustné limity“.*
Výše uvedené požadavky, byly stanoveny vzhledem k významným kulturně-historickým hodnotám v daném území obce Karviná (městská památková zóna Karviná, množství nemovitých kulturních památek, atd.) a usnadnění v budoucích procesech územního plánování a navazujících činností výkonných orgánů státní správy. Zároveň bude zajištěna vyšší ochrana historického a kulturního dědictví.

Upozornění:
Krajský úřad jako dotčený orgán státní památkové péče, výrazně doporučuje vzhledem ke kulturně-historickým hodnotám v daném území obce (městská památková zóna Karviná, množství nemovitých kulturních památek, atd.) a usnadnění v budoucích procesech územního plánování a navazujících činností výkonných orgánů státní správy, stanovit pro celé plošně chráněné území městské památkové zóny Karviná, včetně ochranného pásma centra Karviná – Fryštát, prvky regulačního plánu v rámci příští změny územního plánu Karviná. Krajský úřad jako dotčený orgán státní památkové péče k tomuto podotýká, že právě územní plán s prvky regulačního plánu je schopen účinněji řešit zvláště složité situace vybraných částí území obce, mj. i vzhledem k možnosti stanovení větší podrobnosti regulačních prvků. S tím, že regulační plán obecně považujeme za vysoce potřebný a účinný nástroj územního plánování, usnadňující správní činnosti, jak na úseku památkové péče, tak především na úseku územního plánování. Současně, a co je podstatné říci, že díky možnosti podrobnější úpravy regulativů (jako např. stanovení podrobných podmínek pro využití pozemků, pro umístění a prostorové uspořádání staveb, pro ochranu hodnot a charakteru území, atd.) v rámci regulačního plánu, dochází následně k větší jistotě, srozumitelnosti a zejména předvídatelnosti, pro vlastníky nemovitostí a případné budoucí stavebníky v daném území.
Krajský úřad, jako orgán státní památkové péče musí upozornit, že bude nutné doplnit a vypsat všechny nemovité kulturní památky, chráněných dle zákona č. 20/1987 Sb., o státní památkové péči, ve znění pozdějších předpisů (zapsané v Ústředním seznamu kulturních památek ČR) včetně jejich údajů, nacházejících se v řešeném území obce Karviná. A to v textové části územního plánu (např. v kapitole 2. ZÁKLADNÍ KONCEPCE ROZVOJE ÚZEMÍ MĚSTA, OCHRANY A ROZVOJE JEHO HODNOT; podkapitole 2.2.1. Ochrana kulturních a přírodních hodnot). Aktuální seznam nemovitých kulturních památek zapsaných v Ústředním seznamu kulturních památek, je k dispozici na webových stránkách NPÚ v rubrice Památkový katalog http://pamatkovykatalog.cz. Zároveň jsou nemovité kulturní památky zaneseny v mapové aplikaci NPÚ, která je přístupná na adrese https://geoportal.npu.cz/.

Krajský úřad dále upozorňuje, že v řešeném ÚP Karviná, není jednoznačně a úplně zakreslena hranice ochranného pásma centra Karviná – Fryštát. Tato hranice musí být v souladu s vydaným rozhodnutím, Okresního úřadu Karviná, pod č. j. RRR-858/93/Ma o určení ochranného pásma centra Karviná – Fryštát ze dne 1. 9. 1993.

2/ zákon č. 13/1997 Sb., o pozemních komunikacích, ve znění pozdějších předpisů

Krajský úřad nevydává stanovisko k návrhu změny č. 2 ÚP Karviné, ve fázi společného jednání.
Odůvodnění:

Dle § 40 odst. 3 písm. f) zákona č. 13/1997 Sb., o pozemních komunikacích, ve znění pozdějších předpisů, krajský úřad uplatňuje stanovisko k územně plánovací dokumentaci z hlediska řešení silnic II. a III. třídy. Předložený návrh změny č. 2 ÚP Karviné, zpracovaný pro společné jednání (§ 50 zákona č. 183/2006 Sb., o územním plánování a stavebním řádu (stavební zákon), ve znění pozdějších předpisů), řešení silnic II. a III. třídy zásadně neovlivňuje, a proto krajský úřad nebude k návrhu změny č. 2 ÚP Karviné vydávat stanovisko. Koncepční řešení silniční sítě silnic II. a III. třídy se ve statutárním městě nemění.

3/ zákon č. 289/1995 Sb., o lesích a o změně a doplnění některých zákonů (lesní zákon), ve znění pozdějších předpisů

Krajský úřad příslušný dle § 48a odst. 2 písm. b) zákona č. 289/1995 Sb., o lesích a o změně a doplnění některých zákonů (lesní zákon), ve znění pozdějších předpisů (dále jen „lesní zákon"), uplatňuje k předloženému návrhu změny č. 2 ÚP Karviná souhlasné stanovisko.
Odůvodnění:
Dle § 48a odst. 2 písm. b) lesního zákona krajský úřad uplatňuje stanovisko k územním plánům obcí s rozšířenou působností.
V rámci návrhu změny č. 2 ÚP Karviná byla navržena zastavitelná plocha Z381, parc. č. 2184 k. ú. Karviná-město, vedena jako pozemek určený k plnění funkce lesa (PUPFL) o celkové výměře 943 m2, přičemž má dojít k trvalému odnětí z PUPFL o výměře 530 m2. Tento zábor je navržen za účelem vybudování přístupové cesty, jenž má umožnit obsluhu pro budoucí navazující zastavitelnou plochu Z45. Dotčen je pouze jižní okraj lesního pozemku, který je již nyní využíván jako cesta a je součástí sítě svozových lesních cest. Plocha Z45, parc. č. 2220/5 a 2220/1 k. ú. Karviná-město, je navržena za účelem výstavby rodinných domů, kdy záměr má dopad nejen do ZPF, ale v případě využití této enklávy ZPF i do 50 m ochranného pásma lesa. Nicméně dokumentace uvádí, že konkrétní umístění staveb bude tento fakt zohledňovat a vyšší podíl budou představovat zahrady k rodinným domům.

V případě těchto navržených ploch je vždy nezbytné vyhodnotit, zda bude s ohledem na existenci lesního porostu výstavba vůbec možná, tj. zda bude zachována funkce lesa a nebude ohrožena bezpečnost samotných staveb, v případech, kdy by výška stromů v době mýtního věku (cca 40–45 m) přesahovala nejdelší rozměr konkrétního pozemku. Uspořádání staveb v ploše pak provést tak, aby případné stavby v navržených plochách byly ve vzdálenosti alespoň 40 m od okraje lesa.
Při hodnocení těchto ploch přihlédl krajský úřad k jejich funkčnímu využití, velikosti a umístění vzhledem k okraji lesa, přičemž se zabýval předpoklady možné existence staveb v ochranném pásmu lesa tak, aby bylo zajištěno plnění funkcí lesa a současně nebyla ohrožena bezpečnost staveb a dospěl k závěru, že existence těchto ploch v ochranném pásmu lesa nevylučuje realizaci staveb za splnění výše uvedených předpokladů a plochy akceptoval. Dále krajský úřad při posuzování předmětného záboru PUPFL přihlédl ke skutečnosti, že rozsah záboru je navržen v minimálním rozsahu nezbytném pro výstavbu přístupové cesty a zábor PUPFL o výměře 530m2 akceptoval.

4/ zákon č. 254/2001 Sb., o vodách a o změně některých zákonů (vodní zákon), ve znění pozdějších předpisů

Krajský úřad jako dotčený orgán podle § 107 odst. 1 písm. a) zákona č. 254/2001 Sb., o vodách a o změně některých zákonů (vodní zákon), ve znění pozdějších předpisů, souhlasí s předloženým návrhem změny č. 2 ÚP Karviné.
Odůvodnění:
Návrh změny č. 2 územního plánu respektuje veřejné zájmy vyplývající z vodního zákona.

5/ zákon č. 541/2020 Sb., o odpadech

Krajský úřad není dotčeným orgánem dle zákona č. 541/2020 Sb., o odpadech (dále zákon o odpadech) a stanovisko nevydává.

Odůvodnění:

Dle § 146 odst. 1 písm. e) zákona o odpadech vydává stanovisko k územním plánům a regulačním plánům podle stavebního zákona z hlediska odpadového hospodářství obecní úřad obce s rozšířenou působností.

6/ zákon č. 114/1992 Sb., o ochraně přírody a krajiny, ve znění pozdějších předpisů

Z hlediska veřejných zájmů vyplývající ze zákona č. 114/1992 Sb., o ochraně přírody a krajiny, ve znění pozdějších předpisů (dále „zákon o ochraně přírody a krajiny“), které hájí krajský úřad podle § 77a odst. 4 písm. x) zákona o ochraně přírody a krajiny, krajský úřad souhlasí s předloženým návrhem změny č. 2 ÚP Karviné.
Odůvodnění:
Krajský úřad podle § 77a odst. 4 písm. x) zákona uplatňuje stanoviska k územním plánům obcí z hlediska zájmů chráněných tímto zákonem, není-li příslušný jiný orgán ochrany přírody.
Změna ÚP není v rozporu se zájmy chráněnými zákonem o ochraně přírody a krajiny, které jsou v kompetenci krajského úřadu.

7/ zákon č. 334/1992 Sb., o ochraně zemědělského půdního fondu, ve znění pozdějších předpisů

Krajský úřad, jako správní orgán ochrany zemědělského půdního fondu dle § 17a zákona č. 334/1992 Sb., o ochraně zemědělského půdního fondu, ve znění pozdějších předpisů (dále jen "zákon o ochraně zemědělského půdního fondu"), a dle § 5 odst. 2 zákona o ochraně zemědělského půdního fondu, s předloženým návrhem změny č. 2 ÚP Karviná souhlasí.
Odůvodnění:
Krajský úřad souhlasí s předloženým návrhem z těchto důvodů:
V řešeném území se téměř nelze vyhnout kvalitním půdám II. třídy ochrany, protože tyto půdy pokrývají většinu správního území, a hlavně nejosídlenější zastavěné části, na které je z pohledu ochrany zemědělského půdního fondu v souvislosti s rozvojem města nejvýhodnějším řešením na tyto plochy navázat, případně doplňovat. Navržené zastavitelné plochy představují plochy, které již byly odsouhlasené ve stávajícím platném územním plánu a dochází zde ke změně funkce. Jedná se o plochy, které navazují na zastavěné území a zastavitelné plochy nebo se nacházejí v prolukách těchto ploch. Plochy svým umístěním a rozsahem nezasahují nad neúnosnou míru do organizace zemědělského půdního fondu a nedotýkají se odvodněných pozemků.
Krajský úřad z hlediska zájmů ochrany zemědělského půdního fondu daných § 4 uvedeného zákona s těmito navrhovanými zastavitelnými plochami souhlasí.

8/ zákon č. 100/2001 Sb., o posuzování vlivů na životní prostředí a o změně některých souvisejících zákonů (zákon o posuzování vlivů na životní prostředí), ve znění pozdějších předpisů

Krajský úřad není dotčeným orgánem ve smyslu § 22 písm. d) zákona č. 100/2001 Sb., o posuzování vlivů na životní prostředí a o změně některých souvisejících zákonů (zákon o posuzování vlivů na životní prostředí).
Odůvodnění:
Návrh změny č. 2 ÚP Karviné neobsahuje vyhodnocení vlivů na životní prostředí dle zákona o posuzování vlivů na životní prostředí, krajský úřad tedy nevydává stanovisko k posouzení vlivů provádění územního plánu na životní prostředí a není dotčeným orgánem při jeho pořizování.

9/ zákon č. 201/2012 Sb., o ochraně ovzduší, ve znění pozdějších předpisů

Krajský úřad podle § 11 odst. 2 písm. a) zákona č. 201/2012 Sb., o ochraně ovzduší, ve znění pozdějších předpisů (dále jen „zákon o ochraně ovzduší"), souhlasí s návrhem změny č. 2 ÚP Karviné.
Odůvodnění:
Návrh změny územně plánovací dokumentace není v rozporu s platným programem zlepšování kvality ovzduší, z něhož krajský úřad vychází podle § 12 odst. 1 zákona o ochraně ovzduší, a s ním související Územní energetickou koncepcí Moravskoslezského kraje.

10/ zákon č. 224/2015 Sb., o prevenci závažných havárií způsobených vybranými nebezpečnými chemickými látkami nebo chemickými směsmi a o změně zákona č. 634/2004 Sb., o správních poplatcích, ve znění pozdějších předpisů, (zákon o prevenci závažných havárií)

Krajský úřad není dotčeným orgánem dle § 49 odst. 2 zákona o prevenci závažných havárií.
Odůvodnění:
Krajský úřad je dotčeným orgánem na úseku prevence závažných havárií při projednávání územně plánovací dokumentace, pokud je jeho předmětem objekt zařazovaný do skupiny A nebo do skupiny B. Na území obce není žádný objekt zařazený do skupiny A či B dle uvedeného zákona. ¨

Závěr

Krajský úřad posoudil návrh změny ÚP podle ustanovení jednotlivých zvláštních zákonů, na základě, nichž je krajský úřad příslušný k vydávání stanovisek k předmětné územně plánovací dokumentaci. S ohledem na vše uvedené vydal krajský úřad postupy podle části čtvrté správního řádu coby dotčený orgán toto koordinované stanovisko podle § 4 odst. 2 písm. b) stavebního zákona, jež je závazným podkladem pro opatření obecné povahy vydávané podle stavebního zákona."
Konec citace.

Vypořádání stanovisek:

Stanoviska podle zákonů č. 13/1997 Sb., o pozemních komunikacích, ve znění pozdějších předpisů, č. 289/1995 Sb., o lesích a o změně a doplnění některých zákonů (lesní zákon), ve znění pozdějších předpisů, č. 254/2001 Sb., o vodách a o změně některých zákonů (vodní zákon), ve znění pozdějších předpisů, č. 541/2020 Sb., o odpadech, č. 114/1992 Sb., o ochraně přírody a krajiny, ve znění pozdějších předpisů, č. 334/1992 Sb., o ochraně zemědělského půdního fondu, ve znění pozdějších předpisů, č. 100/2001 Sb., o posuzování vlivů na životní prostředí a o změně některých souvisejících zákonů (zákon o posuzování vlivů na životní prostředí), ve znění pozdějších předpisů, č. 201/2012 Sb., o ochraně ovzduší, ve znění pozdějších předpisů a č. 224/2015 Sb., o prevenci závažných havárií způsobených vybranými nebezpečnými chemickými látkami nebo chemickými směsmi a o změně zákona č. 634/2004 Sb., o správních poplatcích, ve znění pozdějších předpisů, (zákon o prevenci závažných havárií), vzata na vědomí.

Odůvodnění:

Dotčené orgány uplatnily souhlasná stanoviska bez podmínek nebo sdělení že stanoviska nevydávají.

Vypořádání stanoviska z hlediska zákona č. 20/1987 Sb., o státní památkové péči, ve znění pozdějších předpisů:

Dotčený orgán uplatnil nesouhlasné stanovisko k návrhu. Požadavků dotčeného orgánu plně vyhověno stanovením pokynů č. 1, 3, 4, 5, 6 a 7 na úpravu návrhu změny č. 2 Územního plánu Karviné.

Odůvodnění:

Dotčený orgán státní památkové péče nesouhlasil ve svém stanovisku s návrhem změny č. 2 úpravou rozsahu (zmenšení) plochy Z257 ve prospěch plochy Z252a (a sní souvisejícími úpravami, jako „v ploše Z252a budou hlavní stavby (stavby pro bydlení) umísťovány podél komunikace v ploše Z251 a pozemky budou orientovány zahradami západním směrem k ploše Z257“) vše v k. ú. Darkov (uvedeno též v dílčí změně ZM2.06), tj. že by část plochy Z257, která je nyní vymezená jako plocha veřejné zeleně parkové - ZP, byla zařazena do zastavitelné plochy Z252a, tj. plochy smíšené obytné městské - SM.

S ohledem na stanovisko dotčeného orgánu, které je závazné pro opatření obecné povahy a zejména k faktu, že zájmové území, navržené pro změnu, se nachází v jižní části městské památkové zóny Karviná, jejíž ochrana je prokazatelným veřejným zájmem, nerozporuje pořizovatel toto stanovisko a plně mu vyhovuje, přičemž změnu označenou jako ZM2.06 plně z návrhu vypouští. Se stanoviskem orgánu státní památkové péče se rovněž ztotožňuje s ohledem plnění cílů územního, přičemž v ustanovení § 18 odst. 4 je, mimo jiné, stanoveno, že územní plánování ve veřejném zájmu chrání a rozvíjí kulturní a civilizační hodnoty území, včetně urbanistického, architektonického a archeologického dědictví. Přitom chrání krajinu jako podstatnou složku prostředí života obyvatel a základ jejich totožnosti. S ohledem na to určuje podmínky pro hospodárné využívání zastavěného území a zajišťuje ochranu nezastavěného území a nezastavitelných pozemků. Předmětem ochrany, v daném případě, jsou nezastavěné pozemky tvořící významný segment krajinné zeleně, dokládající urbanisticko- historický vývoj města Karviná zejména jeho předměstské části, které v minulosti sloužily jako rozsáhlé plochy zemědělské půdy s plužinami i částečně vodními plochami pod areálem zámku Fryštát. Zároveň se jedná o pohledově exponovanou plochu, která je ve vizuálním kontaktu s jednou z nejcennějších nemovitých kulturních památek v území MPZ Karviná, tj. zámeckým areálem Fryštát. (Takto je uvedeno ve stanovisku dotčeného orgánu a pořizovatel se s ním plně ztotožňuje). Rozšířením zastavitelných ploch SM na úkor veřejné zeleně parkové ZP by byly jednoznačně narušeny historické, urbanistické a architektonické hodnoty.

Dotčený orgán ve svém stanovisku požadoval doplnění podmínky do kapitoly 2.2.1. *„V případě změn staveb a nové výstavby na pozemcích navazujících na pozemky, na kterých je situována nemovitá kulturní památka, případně na pozemcích v blízkosti nemovité kulturní památky, je nutno za účelem ochrany kulturně-historických hodnot nemovité kulturní památky a jejího prostředí, ve kterém byla postavena, zohledňovat urbanistický a architektonický kontext, tj. poměr zastavěných a volných (nezastavěných) ploch, průhledy a pohledy na nemovitou kulturní památku, strukturu a charakter zástavby, skladbu dominant apod.“* Tento požadavek na doplnění je v platném územním plánu již stanoven, a to v kapitole 2.2.1 v podmínkách ochrany kulturních a přírodních hodnot v podkapitolách historické jádro (území MPZ), území navazující na historické jádro (území v OP MPZ), a v podmínkách ochrany pro historicky významné stavby a nemovité kulturní památky. Ze stanoviska dotčeného orgánu nevyplývá konkrétní stanovení poměru zastavěných a volných (nezastavěných) ploch, není rovněž jednoznačně stanovena charakter zástavby (např. čtvercová, obdélníková apod.) ani konkrétní skladba dominant. Pro historické jádro je již v platném územním plánu stanovena podmínka *„výška střešní římsy nepřevýší výšku střešní římsy blízkých staveb, které jsou kulturní památkou, historicky významnou stavbou nebo významnou stavební dominantou“,* dále jsou v kapitole 2.2.1 pro významné stavební dominanty stanoveny konkrétní podmínky ochrany. Uvedený požadavek je tedy obecně již aplikován v platném územním plánu. Stanovení dalších podrobností, jež nebyly dotčeným orgánem blíže konkretizovány, jak je uvedeno výše (např. procento zastavění nebo konkrétní požadavek na skladbu nových dominant) neodpovídá podrobnosti územního plánu v souladu s ustanovením § 43 stavebního zákona.

Dotčený orgán dále požadoval doplnění podmínky plochy s rozdílným způsobem využití RR, jež je změnou územního plánu vymezena na území městské památkové zóny, a to *„fotovoltaické panely, solární panely sloužící pouze pro potřeby stavby, na které jsou umístěny“,* doplnit ještě o tento požadavek: „vyjma území městské památkové zóny a ochranného pásma.“ Tento požadavek na doplnění je uveden v pokynu č. 4, a to odkazem na respektování podmínek stanovených v kapitole 2.2.1., ve které je uvedeno „nepřípustné jsou fotovoltaické panely, solární panely“

Dalším požadavkem dotčeného orgánu je vzhledem ke zrušenému textu „zachovat původní hmotovou skladbu zástavby“ u bodu historické jádro (území MPZ) v rámci stabilizovaných ploch, a navržené zrušení textu „respektovat původní hmotovou skladbu zástavby“ v území navazující na historické jádro (území v OP MPZ), a to v kapitole 2.2.1. nahradit zrušené texty nově podmínkou:
„musí být respektována doložená historická struktura zástavby, s tím, že zastavitelnost pozemků a maximální výška případné nové zástavby musí respektovat doloženou historickou stopu a historicky

prokazatelné procento zastavitelnosti pozemku, historickou výšku zástavby konkrétního místa, jako maximální přípustné limity"
S ohledem na podrobnost územního plánu a na to, že se nejedná o změnu územního plánu s prvky regulačního plánu budou ponechány původní regulativy uvedeného textu, a to stanovením požadavku v pokynu č. 5 .

V upozornění dále dotčený orgán uvedl jako nutnost doplnit a vypsat všechny nemovité kulturní památky. Jedná se o limit využití území, přičemž evidence kulturních památek je vedena Národním památkovým ústavem v Ústředním seznamu kulturních památek České republiky. Požadavek na doplnění je uveden v pokynu č. 6.

Dalším požadavkem dotčeného orgánu je jednoznačně a úplně zakreslit hranice ochranného pásma centra Karviná – Fryštát, dle vydaného rozhodnutí Okresního úřadu Karviná, pod č. j. RRR-858/93/Ma o určení ochranného pásma centra Karviná – Fryštát ze dne 1. 9. 1993. Hranice ochranného pásma je převzata z platných ÚAP, které byly aktualizovány a projednány, dle poskytnutých údajů. V požadavku č. 7 je požadavek na prověření hranice dle platných ÚAP.

Z hledisek nesouhlasného stanoviska a uvedených požadavků dotčeného orgánu byly stanoveny pokyny č. 1, 3, 4, 5, 6 a 7 na úpravu návrhu změny č. 2 Územního plánu Karviné, tj.:

1. Vypuštění navržené plochy Z252a v části města Lázně Darkov z návrhu změny č. 2 Územního plánu Karviné.
2. Dle doporučení orgánu státní památkové péče (MMK) upravit návrh dopravní infrastruktury pro plochu Z252 tak, že hlavní stavby budou orientovány podél navrženého veřejného prostranství a zahrady potom východním směrem, a to z hlediska zachování ochrany hodnot území.
3. V textové části upravit novou podmínku v kapitole 2.2.1., a to s ohledem na doporučení a požadavek orgánů státní památkové péče, tak aby se vztahovala na všechny kulturní památky (nikoliv jen zámek Fryštát).
4. Doplnit podmínky plochy s rozdílným způsobem využití RR, jež je změnou územního plánu vymezena na území městské památkové zóny, a to „fotovoltaické panely, solární panely sloužící pouze pro potřeby stavby, na které jsou umístěny", doplnit ještě o požadavek: „vyjma území městské památkové zóny a ochranného pásma.
7. Dále doplnit odkaz na respektování podmínek v kapitole 2.2.1"
5. Ponechat v návrhu navržené zrušení textu „zachovat původní hmotovou skladbu zástavby" u bodu historické jádro (území MPZ) v rámci stabilizovaných ploch, a navržené zrušení textu „respektovat původní hmotovou skladbu zástavby" v území navazující na historické jádro (území v OP MPZ), a to v kapitole 2.2.1. Ochrana kulturních a přírodních hodnot.
6. Doplnit a vypsat všechny nemovité kulturní památky, chráněné dle zákona č. 20/1987 Sb., o státní památkové péči, ve znění pozdějších předpisů (zapsané v Ústředním seznamu kulturních památek ČR) včetně jejich údajů, nacházejících se v řešeném území obce Karviná, a to do textové části podkapitoly 2.2.1. Ochrana kulturních a přírodních hodnot, do odrážky historicky významné stavby-nemovité kulturní památky.
7. Jednoznačně a úplně zakreslit hranice ochranného pásma centra Karviná – Fryštát, dle vydaného rozhodnutí Okresního úřadu Karviná, pod č. j. RRR-858/93/Ma o určení ochranného pásma centra Karviná – Fryštát ze dne 1. 9. 1993, a to dle platných ÚAP.

* * * * *

8. **Ministerstvo vnitra ČR** (č.j. MV- 39539-6/OSM-2019, ze dne 07.06.2021)

Citace:

„Ministerstvo vnitra ČR je dotčeným orgánem ve smyslu § 175 odst. 1 zákona č.183/2006 Sb., o územním plánování a stavebním řádu (stavební zákon), ve znění pozdějších předpisů (dále jen „stavební zákon").

V souladu s § 50 odst. 2 stavebního zákona Vám sděluji, že z hlediska naší působnosti neuplatňujeme k návrhu změny č. 2 Územního plánu Karviné žádné připomínky."
Konec citace.

Vypořádání stanoviska:

Stanovisko vzato na vědomí.

Odůvodnění:

Dotčený orgán uplatnil souhlasné stanovisko.

* * * * *

9. **Krajská veterinární správa Státní veterinární správy pro Moravskoslezský kraj** (č.j SVS/2021/067748-T, ze dne 08.06.2021)

Citace:

„Krajská veterinární správa Státní veterinární správy pro Moravskoslezský kraj, jako věcně a místně příslušný správní orgán podle § 47 odst. 4, 7 a § 49 odst. 1 písm. j) zákona č. 166/1999 Sb., o veterinární péči a o změně některých souvisejících zákonů (veterinární zákon), jak vyplývá z pozdějších změn, vydává toto závazné stanovisko:

Krajská veterinární správa Státní veterinární správy pro Moravskoslezský kraj s návrhem změny č. 2 Územního plánu Karviné

souhlasí.

Odůvodnění:

Toto stanovisko bylo vydáno na základě prostudování návrhu změny č. 2 Územního plánu Karviné a skutečností, že v předloženém návrhu není řešena problematika zemědělské prvovýroby, ani zpracování nebo manipulace s živočišnými produkty, které jsou řešeny zákonem č. 166/1999 Sb., o veterinární péči a o změně některých souvisejících zákonů (veterinární zákon), jak vyplývá z pozdějších změn..“
Konec citace.

Vypořádání stanoviska:

Stanovisko vzato na vědomí.

Odůvodnění:

Dotčený orgán uplatnil souhlasné stanovisko.

* * * * *

10. **Ministerstvo životního prostředí** (č.j MZP/2021/580/532, ze dne 11.06.2021)

Citace:

„Ministerstvo životního prostředí, odbor výkonu státní správy IX (dále jen „ministerstvo“), obdrželo vaše oznámení /v souladu s § 50 odst. 2 zákona č. 183/2006 Sb., o územním plánování stavebním řádu (stavební zákon), ve znění pozdějších předpisů/ o projednávání výše uvedeného návrhu.

Ministerstvo jako dotčený orgán podle § 50 odst. 2 stavebního zákona, § 15 odst. 2 zákona č. 44/1988 Sb., o ochraně a využití nerostného bohatství (horní zákon), ve znění pozdějších předpisů, a § 13 odst. 2 zákona č. 62/1988 Sb., o geologických pracích, ve znění pozdějších předpisů (dále jen „zákon o geologických pracích“), sděluje po prostudování návrhu, že k němu nemá žádné připomínky.

Odůvodnění:

Ministerstvo konstatuje, že v platném znění územního plánu města Karviná jsou správně zakreslena a uvedena všechna území týkající se ochrany nerostného bohatství a geologické stavby území (chráněná ložisková území, výhradní ložiska, dobývací prostory, prognózní zdroje, poddolovaná a sesuvná území), která se nacházejí na území města. Oprávněnost požadavku na zapracování výše uvedených území do územně plánovací dokumentace (dále jen „ÚPD“) a povinnost úřadů územního plánování a zpracovatelů ÚPD řídit se jimi v příslušné ÚPD je stanovena v § 15 odst. 1 horního zákona a § 13 odst. 1 zákona o geologických pracích.“
Konec citace.

Vypořádání stanoviska:

Stanovisko vzato na vědomí.

Odůvodnění:

Dotčený orgán uplatnil souhlasné stanovisko.

* * * * *

11. **Krajská hygienická stanice Moravskoslezského kraje se sídlem v Ostravě** (č.j KHSMS 22418/2021/KA/HOK, ze dne 11.06.2021)

Citace:

„Krajská hygienická stanice Moravskoslezského kraje se sídlem v Ostravě, jako místně a věcně příslušný správní úřad podle § 82 odst. 1 a odst. 2 písm. i), j) zákona č. 258/2000 Sb., o ochraně veřejného zdraví a o změně některých souvisejících zákonů, ve znění pozdějších předpisů (dále jen „zákon č. 258/2000 Sb.“), jako dotčený správní úřad ve smyslu § 77 zákona č. 258 /2000 Sb. a § 4 odst. 2 zákona č. 183/2006 Sb., o územním plánování a stavebním řádu (stavební zákon), posoudila podání Magistrátu města Karviné, Odboru stavebního a životního prostředí, Úřadu územního plánování ze dne 19.4.2021 s požadavkem o vyjádření k návrhu změny č. 2 územního plánu Karviné.

Po prostudování podkladů Krajská hygienická stanice Moravskoslezského kraje jako dotčený správní úřad ve smyslu § 82 odst.2, písm. j) zákona č. 258/2000 Sb., ve spojení s § 47 odst. 2 zákona č. 183/2006 Sb., o územním plánování a stavební řádu (stavební zákon), sděluje, že neuplatňuje své požadavky na obsah návrhu změny č. 2 územního plánu Karviné.

Odůvodnění:

Podáním ze dne 19.4.2021 Magistrát města Karviné, Odbor stavební a životního prostředí, Úřad územního plánování, jako příslušný úřad územního plánování, podal oznámení o zahájení řízení o návrhu změny č. 2 územního plánu Karviné a vyzval Krajskou hygienickou stanici Moravskoslezského kraje, jako dotčeného orgánu, k uplatnění svého stanoviska.

Změna č. 2 vytváří především podmínky pro rozvoj obytných ploch v důsledku potřeby místních obyvatel řešit své konkrétní požadavky. Zastavěné území bylo aktualizováno k 28. 2. 2021, v souladu s ustanovením § 58 odst. 3 stavebního zákona.

Změnou č. 2 bylo aktualizováno vymezení ploch přestavby dle požadavků uvedených v Zadání změny č. 2 územního plánu Karviné a skutečného stavu v území dle KN. Byly zrušeny plochy, které již byly realizovány a upraven rozsah plochy přestavby, vymezené v platném ÚP. Změnou č. 2 jsou aktualizovány a doplněny veřejně prospěšné stavby.

Účelné využití zastavěného území je primárně řešeno v platném ÚP navrženými plochami přestavby (jsou vytvořeny podmínky pro využívání opuštěných areálů a ploch tzv. brownfields) a využitím proluk. Hospodárné a intenzivnější využití zastavěného území je dále umožněno vytvářením územně technických podmínek pro variabilnější využití zastavěného území, a to vymezením ploch se smíšeným využitím (plochy smíšené obytné, smíšené výrobní), které umožňují využití nejen pro bydlení, ale např. pro občanské vybavení a podnikatelské aktivity.

Změna č. 2 svým řešením navazuje koncepčně na platný ÚP, převážná část dílčích změn se týká zastavěného území, příp. zastavitelných ploch, vymezených již v platném ÚP. Potřeba vymezení nových zastavitelných ploch a rozšíření zastavitelných ploch, vymezených v platném ÚP vyplývá z konkrétních požadavků.

Změna č. 2 je zpracována na základě požadavků obsažených v Zadání změny č. 2 územního plánu Karviné (duben 2020).

Krajská hygienická stanice Moravskoslezského kraje jako dotčený správní úřad po prostudování podkladů neuplatňuje požadavky na obsah návrhu změny č. 2 územního plánu Karviné.“

Konec citace.

Vypořádání stanoviska:

Stanovisko vzato na vědomí.

Odůvodnění:

Dotčený orgán uplatnil souhlasné stanovisko.

V rámci veřejného projednání návrhu změny č. 2 Územního plánu Karviné, které se konalo dne 21.12.2021, byla uplatněna tato stanoviska:

1. **Obvodní báňský úřad pro území krajů Moravskoslezského a Olomouckého** (č.j SBS 49611/2021, ze dne 30.11.2021)

Citace:

„Stanovisko k návrhu změny č. 2 Územního plánu Karviné z hlediska ochrany a využití nerostného bohatství

Obvodní báňský úřad pro území krajů Moravskoslezského a Olomouckého (dále také OBÚ) s působností k vykonávání vrchního dozoru státní báňské správy podle ustanovení § 38 odst. 1 písm. b) zákona č. 61/1988 Sb., o hornické činnosti, výbušninách a o státní báňské správě ve znění pozdějších předpisů (dále vzpp.) a věcně příslušný podle ustanovení § 15 odst. 2 zákona č. 44/1988 Sb., horní zákon, vzpp. a ustanovení § 50 odst. 1 a § 55 odst. 2 zákona č. 183/2006 Sb., stavební zákon, vzpp., k možnosti uplatnění připomínek k shora uvedenému návrhu vydává stanovisko, ve kterém

nemá připomínky ani námitky

k návrhu změny č. 2 Územního plánu Karviné (dále návrh) vzhledem k tomu, že navrhované změny respektují limity vyplývající z ochrany a využití nerostného bohatství v řešeném území a návrh respektuje hranice stanovených dobývacích prostorů, tj. ploch nezbytných pro zajištění těžby nerostů, které orgán územního plánování vyznačil v předmětné územně plánovací dokumentaci.“
Konec citace.

Vypořádání stanoviska:

Stanovisko vzato na vědomí.

Odůvodnění:

Dotčený orgán uplatnil souhlasné stanovisko.

* * * * *

2. **Ministerstvo průmyslu a obchodu** (č.j. MPO 628525/2021, ze dne 30.11.2021)

Citace:

„Z hlediska působnosti Ministerstva průmyslu a obchodu ve věci využívání nerostného bohatství a ve smyslu ustanovení § 15 odst. 2 zákona č. 44/1988 Sb., o ochraně a využití nerostného bohatství (horní zákon), ve znění pozdějších předpisů (dále jen „horní zákon“), vydáváme k výše uvedené územně plánovací dokumentaci podle ustanovení § 52 odst. 3 zákona č. 183/2006 Sb., o územním plánování a stavebním řádu (stavební zákon), ve znění pozdějších předpisů, následující stanovisko.

S upraveným návrhem změny č. 2 Územního plánu Karviné souhlasíme.

Odůvodnění:

Části řešení, které byly od společného jednání (! 50 stavebního zákona) změněny, respektují povinnosti vyplývající z ustanovení § 15 odst. 1 horního zákona.“
Konec citace.

Vypořádání stanoviska:

Stanovisko vzato na vědomí.

Odůvodnění:

Dotčený orgán uplatnil souhlasné stanovisko.

* * * * *

3. **Krajský úřad Moravskoslezského kraje** (č.j. MSK 143044/2021, ze dne 15.12.2021)

Citace:

*„**Koordinované stanovisko dotčených orgánů ve smyslu § 52 odst. 3 stavebního zákona***

Krajský úřad Moravskoslezského kraje (dále jen „krajský úřad"), jako věcně a místně příslušný dotčený orgán podle § 29 odst. 1 zákona č. 129/2000 Sb., o krajích (krajské zřízení), ve znění pozdějších předpisů, ve smyslu § 136 zákona č. 500/2004 Sb., správní řád, ve znění pozdějších předpisů (dále jen „správní řád"), § 4 odst. 2 a 7 zákona č. 183/2006 Sb., o územním plánování a stavebním řádu (stavební zákon), ve znění pozdějších předpisů (dále jen „stavební zákon"), a podle dále uvedených ustanovení jednotlivých zvláštních zákonů po zkoordinování těchto jednotlivých požadavků na ochranu dotčených veřejných zájmů, které všechny krajský úřad hájí, přiměřeně též podle § 140 správního řádu vydává,

k částem řešení návrhu změny č. 2 územního plánu (ÚP) Karviné, které byly od společného jednání změněny,

toto koordinované stanovisko:

1/ zákon č. 20/1987 Sb., o státní památkové péči, ve znění pozdějších předpisů

Krajský úřad, jako dotčený orgán státní památkové péče ve smyslu ust. § 28 odst. 2 písm. c) zákona č. 20/1987 Sb., o státní památkové péči, ve znění pozdějších předpisů, souhlasí s návrhem změny č. 2 ÚP Karviné v rámci veřejného projednání § 52 odst. 3 stavebního zákona.

Odůvodnění:

Krajský úřad, jako dotčený orgán státní památkové péče ve smyslu ust. § 28 odst. 2 písm. c) zákona č. 20/1987 Sb., o státní památkové péči, ve znění pozdějších předpisů, souhlasí s návrhem změny č. 2 ÚP Karviné (veřejné projednání § 52 odst. 3 stavebního zákona). Z návrhu změny nevyplývají skutečnosti, které by měly negativní vliv na kulturně-historické hodnoty městské památkové zóny Karviné.

2/ zákon č. 13/1997 Sb., o pozemních komunikacích, ve znění pozdějších předpisů

Krajský úřad neuplatňuje stanovisko k návrhu změny č. 2 ÚP Karviná, zpracovaného pro veřejné projednání.

Odůvodnění:

Krajský úřad uplatňuje stanovisko k územně plánovací dokumentaci z hlediska řešení silnic II. a III. třídy. Návrh změny č. 2 ÚP Karviná byl upraven na základě výsledků společného jednání. Změny provedené po společném jednání se řešení silnic II. a III. třídy nedotýkají, a proto krajský úřad stanovisko nevydává.

3/ zákon č. 289/1995 Sb., o lesích a o změně a doplnění některých zákonů (lesní zákon), ve znění pozdějších předpisů

Krajský úřad příslušný dle § 48a odst. 2 písm. b) zákona č. 289/1995 Sb., o lesích a o změně a doplnění některých zákonů (lesní zákon), ve znění pozdějších předpisů (dále jen „lesní zákon"), uplatňuje k předloženému upravenému návrhu změny č. 2 ÚP Karviná souhlasné stanovisko.

Odůvodnění:

Dle § 48a odst. 2 písm. b) lesního zákona krajský úřad uplatňuje stanovisko k územním plánům obcí s rozšířenou působností. V rámci veřejného projednávání dle § 52 odst. 3 stavebního zákona návrhu změny č. 2 ÚP Karviná není umisťována nová plocha na pozemky určené k plnění funkcí lesa (PUPFL) a ani v jeho ochranném pásmu. Dochází pouze k upřesnění stanoviska krajským úřadem, tj. byla navržena zastavitelná plocha (Z381)-plochy veřejného prostranství + související vymezení VPS (DT-Z381)-komunikace pro zajištění obsluhy navazující zastavitelné plochy (Z45). Plocha Z381, parc. č. 2184 k. ú. Karviná-město, je vedena jako pozemek určený k plnění funkce lesa (PUPFL) o celkové výměře 943 m2, přičemž má dojít k trvalému odnětí z PUPFL o výměře cca 530 m2 - upřesněno na výměru 531 m2, dle Tab. 5. Tabelární vyhodnocení. Tento zábor je navržen za účelem vybudování přístupové cesty, jenž má umožnit obsluhu pro budoucí navazující zastavitelnou plochu Z45. Dotčen je pouze jižní okraj lesního pozemku, který je již nyní využíván jako cesta a je součástí sítě svozových lesních cest. Plocha Z45, parc. č. 2220/5 a 2220/1 k. ú. Karviná-město, je navržena za účelem výstavby rodinných domů, kdy záměr má dopad nejen do ZPF, ale v případě využití této enklávy ZPF i do 50 m ochranného pásma lesa. Nicméně dokumentace uvádí, že konkrétní umístění staveb bude

tento fakt zohledňovat a vyšší podíl budou představovat zahrady k rodinným domům. V případě těchto navržených ploch je vždy nezbytné vyhodnotit, zda bude s ohledem na existenci lesního porostu výstavba vůbec možná, tj. zda bude zachována funkce lesa a nebude ohrožena bezpečnost samotných staveb, v případech, kdy by výška stromů v době mýtního věku (cca 40–45 m) přesahovala nejdelší rozměr konkrétního pozemku. Uspořádání staveb v ploše pak provést tak, aby případné stavby v navržených plochách byly ve vzdálenosti alespoň 40 m od okraje lesa. Při hodnocení těchto ploch přihlédl krajský úřad k jejich funkčnímu využití, velikosti a umístění vzhledem k okraji lesa, přičemž se zabýval předpoklady možné existence staveb v ochranném pásmu lesa tak, aby bylo zajištěno plnění funkcí lesa a současně nebyla ohrožena bezpečnost staveb a dospěl k závěru, že existence těchto ploch v ochranném pásmu lesa nevylučuje realizaci staveb za splnění výše uvedených předpokladů a plochy akceptoval. Dále krajský úřad při posuzování předmětného záboru PUPFL přihlédl ke skutečnosti, že rozsah záboru je navržen v minimálním rozsahu nezbytném pro výstavbu přístupové cesty a zábor PUPFL o výměře 531 m2 akceptuje.

4/ zákon č. 254/2001 Sb., o vodách a o změně některých zákonů (vodní zákon), ve znění pozdějších předpisů

Krajský úřad jako dotčený orgán podle § 107 odst. 1 písm. a) zákona č. 254/2001 Sb., o vodách a o změně některých zákonů (vodní zákon), ve znění pozdějších předpisů, souhlasí s předloženým upraveným návrhem změny č. 2 ÚP Karviné.

Odůvodnění:

Upravený návrh změny č. 2 ÚP Karviné respektuje veřejné zájmy vyplývající z vodního zákona.

5/ zákon č. 541/2020 Sb., o odpadech

Krajský úřad není dotčeným orgánem dle zákona č. 541/2020 Sb., o odpadech (dále zákon o odpadech) a stanovisko nevydává.

Odůvodnění:

Dle § 146 odst. 1 písm. e) zákona o odpadech vydává stanovisko k územním plánům a regulačním plánům podle stavebního zákona z hlediska odpadového hospodářství obecní úřad obce s rozšířenou působností.

6/ zákon č. 114/1992 Sb., o ochraně přírody a krajiny, ve znění pozdějších předpisů

Z hlediska veřejných zájmů vyplývajících ze zákona č. 114/1992 Sb., o ochraně přírody a krajiny, ve znění pozdějších předpisů (dále „zákon o ochraně přírody a krajiny“), které hájí krajský úřad podle § 77a odst. 4 písm. x) tohoto zákona, krajský úřad s předloženým upraveným návrhem změny č. 2 ÚP Karviné souhlasí.

Odůvodnění:

Krajský úřad dle předmětného ustanovení zákona o ochraně přírody a krajiny uplatňuje ve svém správním obvodu, nejde-li o národní park, chráněné krajinné oblasti, národní přírodní rezervace, národní přírodní památky a ochranná pásma těchto zvláště chráněných území anebo o vojenské újezdy, stanovisko k zásadám územního rozvoje a k územním plánům obcí s rozšířenou působností z hlediska zájmů chráněných zákonem o ochraně přírody a krajiny, a dále k ostatním územním plánům a regulačním plánům z hlediska zájmů chráněných tímto zákonem, není-li příslušný jiný orgán ochrany přírody.

Limity, které krajský úřad hájí v rámci svých kompetencí v souladu se zákonem o ochraně přírody a krajiny, nejsou podstatnou úpravou návrhu změny č. 2 ÚP Karviné nijak dotčeny.

7/ zákon č. 334/1992 Sb., o ochraně zemědělského půdního fondu, ve znění pozdějších předpisů

Krajský úřad jako správní orgán ochrany zemědělského půdního fondu dle § 17a zákona č. 334/1992 Sb., o ochraně zemědělského půdního fondu, ve znění pozdějších předpisů, posoudil předložený návrh ÚP Karviná změna č. 2 z hlediska zájmů tohoto zákona, a s předloženým návrhem souhlasí.

Odůvodnění:

Z předloženého návrhu ÚP Karviná změna č. 2 vyplývá, že nedochází k úpravám návrhu, které by zasahovaly do zájmů ochrany zemědělského půdního fondu daných § 4 uvedeného zákona a byly by z hlediska ochrany zemědělského půdního fondu neakceptovatelné.

8/ zákon č. 201/2012 Sb., o ochraně ovzduší, ve znění pozdějších předpisů

Krajský úřad podle § 11 odst. 2 písm. a) zákona č. 201/2012 Sb., o ochraně ovzduší, ve znění pozdějších předpisů, (dále jen „zákon o ochraně ovzduší"), souhlasí se změnou územně plánovací dokumentace.

Odůvodnění:

Upravený návrh změny územně plánovací dokumentace není v rozporu s platným programem zlepšování kvality ovzduší, z něhož krajský úřad vychází podle § 12 odst. 1 zákona o ochraně ovzduší.

9/ zákon č. 224/2015 Sb., o prevenci závažných havárií způsobených vybranými nebezpečnými chemickými látkami nebo chemickými směsmi a o změně zákona č. 634/2004 Sb., o správních poplatcích, ve znění pozdějších předpisů, (zákon o prevenci závažných havárií)

Veřejné zájmy, vyplývající ze zákona o prevenci závažných havárií, které hájí krajský úřad podle § 49 odst. 2 téhož zákona, nejsou dotčeny.

Odůvodnění:

Na území obce není žádný objekt zařazený do skupiny A či B dle uvedeného zákona.

10/ zákon č. 100/2001 Sb., o posuzování vlivů na životní prostředí a o změně některých souvisejících zákonů (zákon o posuzování vlivů na životní prostředí), ve znění pozdějších předpisů

Krajský úřad není dotčeným orgánem ve smyslu § 22 písm. d) zákona č. 100/2001 Sb., o posuzování vlivů na životní prostředí a o změně některých souvisejících zákonů (zákon o posuzování vlivů na životní prostředí).

Odůvodnění:

Změna č. 2 ÚP Karviné neobsahuje vyhodnocení vlivů na životní prostředí dle zákona o posuzování vlivů na životní prostředí, krajský úřad tedy nevydává stanovisko k posouzení vlivů provádění územního plánu na životní prostředí a není dotčeným orgánem při jeho pořizování.

Závěr

Krajský úřad posoudil části řešení návrhu změny ÚP, které byly od společného jednání změněny, ve smyslu § 52 odst. 3 stavebního zákona, podle ustanovení jednotlivých zvláštních zákonů, na základě, nichž je krajský úřad příslušný k vydávání stanovisek k předmětné územně plánovací dokumentaci. S ohledem na vše uvedené vydal postupy především podle části čtvrté správního řádu coby dotčený orgán toto koordinované stanovisko podle § 4 odst. 2 písm. b) stavebního zákona jako nesamostatné rozhodnutí ve správním řízení, které je závazným podkladem pro opatření obecné povahy vydávané podle stavebního zákona."

Konec citace.

Vypořádání stanovisek:

Stanoviska vzata na vědomí.

Odůvodnění:

Dotčené orgány uplatnily souhlasná stanoviska.

* * * * *

4. **Ministerstvo životního prostředí** (č.j. MZP/2021/580/1645, ze dne 20.12.2021)

Citace:

„Stanovisko k upravenému návrhu změny č. 2 územního plánu města Karviná

Ministerstvo životního prostředí, odbor výkonu státní správy IX (dále jen „ministerstvo"), obdrželo vaše oznámení /v souladu s § 52 odst. 1 zákona č. 183/2006 Sb., o územním plánování a stavebním řádu (stavební zákon), ve znění pozdějších předpisů/ o projednávání výše uvedeného návrhu.

Ministerstvo jako dotčený orgán podle § 52 odst. 3 stavebního zákona, § 15 odst. 2 zákona č. 44/1988 Sb., o ochraně a využití nerostného bohatství (horní zákon), ve znění pozdějších předpisů, a § 13 odst. 2 zákona č. 62/1988 Sb., o geologických pracích, ve znění pozdějších předpisů (dále jen „zákon o geologických pracích"), sděluje po prostudování upraveného návrhu, že k němu nemá žádné připomínky.

Odůvodnění:

Ministerstvo konstatuje, že v platném znění územního plánu města Karviná jsou správně zakreslena a uvedena všechna území týkající se ochrany nerostného bohatství a geologické stavby území (chráněná ložisková území, výhradní ložiska, dobývací prostory, prognózní zdroje, poddolovaná a sesuvná území), která se nacházejí na území města. Oprávněnost požadavku na zapracování výše uvedených území do územně plánovací dokumentace (dále jen „ÚPD“) a povinnost úřadů územního plánování a zpracovatelů ÚPD řídit se jimi v příslušné ÚPD je stanovena v § 15 odst. 1 horního zákona a § 13 odst. 1 zákona o geologických pracích.“
Konec citace.

Vypořádání stanoviska:

Stanovisko vzato na vědomí.

Odůvodnění:

Dotčený orgán uplatnil souhlasné stanovisko.

* * * * *

5. **Magistrát města Karviné** (č.j. SMK/159547/2021, ze dne 16.12.2021)

Citace:

„KOORDINOVANÉ STANOVISKO

Magistrát města Karviné, Odbor stavební a životního prostředí, jako věcně a místně příslušný dotčený orgán dle níže uvedených zákonů, ve smyslu ustanovení § 136 zákona č. 500/2004 Sb., správní řád, ve znění pozdějších předpisů (dále jen „správní řád“), § 4 odst. 2 a 7 zákona č. 183/2006 Sb., o územním plánování a stavebním řádu (stavební zákon), ve znění pozdějších předpisů (dále jen „stavební zákon“), a podle dále uvedených ustanovení jednotlivých zvláštních zákonů po zkoordinování těchto jednotlivých požadavků na ochranu dotčených veřejných zájmů, a přiměřeně též podle § 140 správního řádu, k návrhu změny č. 2 Územního plánu Karviné - veřejné projednání, který obdržel dne 19.11.2021 od Magistrátu města Karviné, Odboru stavebního a životního prostředí, úřadu územního plánování, Fryštátská 72/1, 733 24 Karviná - Fryštát,

vydává toto koordinované stanovisko:

1. Zákon č. 114/1992 Sb., o ochraně přírody a krajiny, ve znění pozdějších předpisů:

Sdělení

Dle § 77a odst. 4 písm. x) uvedeného zákona je k uplatnění stanovisek k návrhu změny č. 2 Územního plánu Karviné kompetentní krajský úřad.

2. Zákon č. 254/2001 Sb., o vodách a o změně některých zákonů (zákon o vodách), ve znění

pozdějších předpisů:

Sdělení

Dle ustanovení § 107 odst. 1 písm. a) vodního zákona je k vydání stanoviska k návrhu změny č. 2 Územního plánu Karviné příslušný krajský úřad.

3. Zákon č. 541/2020 Sb., o odpadech:

Magistrát města Karviné, jako dotčený orgán podle ustanovení § 146 odst. 1 písm. e) téhož zákona, souhlasí s předloženým návrhem změny č. 2 Územního plánu Karviné".

Odůvodnění:

Návrh změny č. 2 Územního plánu Karviné respektuje veřejné zájmy, vyplývající ze zákona o odpadech.

4. Zákon č. 334/1992 Sb., o ochraně zemědělského půdního fondu, ve znění pozdějších předpisů:

Sdělení

Dle § 17a písm. a) uvedeného zákona je k vydání stanoviska k návrhu změny č. 2 Územního plánu Karviné kompetentní krajský úřad.

5. Zákon č. 289/1995 Sb., o lesích o změně a doplnění některých zákonů (lesní zákon), ve znění pozdějších předpisů:

Sdělení

Dle § 48a odst. 2 písm. b) uvedeného zákona je k vydání stanoviska k návrhu změny č. 2 Územního plánu Karviné kompetentní krajský úřad.

6. Zákon č. 201/2012 Sb., o ochraně ovzduší, ve znění pozdějších předpisů:

Sdělení

Dle § 11 odst. 2 písm. a) uvedeného zákona je k vydání stanoviska k návrhu změny č. 2 Územního plánu Karviné kompetentní krajský úřad.

7. Zákon č. 20/1987 Sb., o státní památkové péči, ve znění pozdějších předpisů:

Magistrát města Karviné, jako dotčený orgán podle ustanovení § 29 odst. 2 písm. c) téhož zákona, uplatňuje stanovisko k území, ve kterém je nemovitá kulturní památka nebo ochranné pásmo památkové zóny, nejde-li o působnost krajského úřadu podle § 28 odst. 2 písm. c) památkového zákona (území památkové zóny).

Cílem územního plánu na úseku památkové péče musí být, v souladu s památkovým zákonem, ochrana, zachování a vhodné uplatnění kulturních památek a jejich prostředí, které jsou součástí kulturního dědictví a svědectvím historického vývoje, životního způsobu a prostředí společnosti v daném území.

Orgán státní památkové péče uplatnil dne 31.05.2021 stanovisko k návrhu změny č. 2 Územního plánu Karviná, týkající se nesouhlasu se změnou č. ZM2.06 (nově navržená plocha Z252a), kterou by bylo dotčeno prostředí kulturní památky zámek Fryštát (Larischův) evidované ÚSKP pod rej. č. 12082/8-772 a doporučení, aby pro zachování ochrany hodnot v území bylo stávající zastavitelné území ukončeno navrženou komunikací PV (Z251) s umístěním hlavních staveb pro bydlení podél této komunikace s orientací zahrad východním směrem. Dále orgán státní památkové péče doporučil úpravu textové části změny č. 2 Územního plánu Karviná, týkající se doplnění podkapitoly 2.2.1. Ochrana kulturních a přírodních hodnot z hlediska státní památkové péče tak, aby text "v okolí kulturní památky zámek Fryštát (Larischův) nepřipustit stavby, které by ji znehodnotily svým architektonickým ztvárněním, objemovými parametry, vzhledem, účinky provozu a použitými materiály apod." nebyl vázán pouze na kulturní památku zámek Fryštát, ale na všechny kulturní památky.

Vzhledem k tomu, že výše uvedené požadavky byly v upraveném návrhu změny č. 2 Územního plánu akceptovány, nemá orgán státní památkové péče k tomuto upravenému návrhu připomínky.

8. Zákon č. 13/1997 Sb., o pozemních komunikacích, ve znění pozdějších předpisů:

Magistrát města Karviné, jako dotčený orgán podle ustanovení § 40 odst. 4 písm. a) a d) téhož zákona, uplatňuje stanovisko k územním plánům a regulačním plánům a závazné stanovisko v územním řízení z hlediska řešení místních a účelových komunikací.

Správní orgán souhlasí s předloženým návrhem změny č. 2 Územního plánu Karviné bez připomínek.

Odůvodnění:

Návrh změny č. 2 Územního plánu Karviné respektuje veřejné zájmy, vyplývající ze zákona o pozemních komunikacích.

Závěr:

Magistrát města Karviné posoudil návrh změny č. 2 Územního plánu Karviné podle ustanovení jednotlivých zvláštních zákonů, na základě nichž je příslušný k vydávání stanovisek k předmětné územně plánovací dokumentaci. S ohledem na vše uvedené, vydal postupem podle části čtvrté správního řádu coby dotčený orgán toto koordinované stanovisko podle § 4 odst. 2 písm. b) stavebního zákona, jež je závazným podkladem pro opatření obecné povahy vydávané podle stavebního zákona.

Konec citace.

Vypořádání stanovisek:

Stanoviska vzata na vědomí.

Odůvodnění:

Dotčené orgány uplatnily souhlasná stanoviska nebo sdělení.

* * * * *

6. **Státní veterinární správa** (č.j. SVS/2021/161095-T, ze dne 18.12.2021)

Citace:

„Stanovisko k územnímu plánu

Krajská veterinární správa Státní veterinární správy pro Moravskoslezský kraj, jako věcně a místně příslušný správní orgán podle § 47 odst. 4, 7 a § 49 odst. 1 písm. j) zákona č. 166/1999 Sb., o veterinární péči a o změně některých souvisejících zákonů (veterinární zákon), jak vyplývá z pozdějších změn, vydává toto závazné stanovisko:

Krajská veterinární správa Státní veterinární správy pro Moravskoslezský kraj s návrhem změny č. 2 Územního plánu Karviné

souhlasí.

Odůvodnění:

Toto stanovisko bylo vydáno na základě prostudování návrhu změny č. 2 Územního plánu Karviné a skutečností, že v předloženém návrhu není řešena problematika zemědělské prvovýroby, ani zpracování nebo manipulace s živočišnými produkty, které jsou řešeny zákonem č. 166/1999 Sb., o veterinární péči a o změně některých souvisejících zákonů (veterinární zákon), jak vyplývá z pozdějších změn..“

Konec citace.

Vypořádání stanoviska:

Stanovisko vzato na vědomí.

Odůvodnění:

Dotčený orgán uplatnil souhlasné stanovisko.

* * * * *

7. ZPRÁVA O VYHODNOCENÍ VLIVŮ NA UDRŽITELNÝ ROZVOJ ÚZEMÍ OBSAHUJÍCÍ ZÁKLADNÍ INFORMACE O VÝSLEDCÍCH TOHOTO VYHODNOCENÍ VČETNĚ VÝSLEDKŮ VYHODNOCENÍ VLIVŮ NA ŽIVOTNÍ PROSTŘEDÍ

Požadavek na vyhodnocení vlivu na udržitelný rozvoj území nebyl uplatněn.

8. STANOVISKO KRAJSKÉHO ÚŘADU

Vyhodnocení vlivu změny č. 2 na životní prostředí nebylo požadováno, proto nebylo uplatněno stanovisko krajského úřadu podle § 50 odst. 5 stavebního zákona.

9. SDĚLENÍ, JAK BYLO STANOVISKO KRAJSKÉHO ÚŘADU ZOHLEDNĚNO

Dtto kap. 8. - stanovisko krajského úřadu podle § 50 odst. 5 stavebního zákona nebylo uplatněno.

10. KOMPLEXNÍ ZDŮVODNĚNÍ PŘIJATÉHO ŘEŠENÍ VČETNĚ VYBRANÉ VARIANTY

10.1. VYMEZENÍ ŘEŠENÉHO ÚZEMÍ, VYMEZENÍ ZASTAVĚNÉHO ÚZEMÍ (AKTUALIZACE)

Řešené území změny č. 2 je vymezeno v rozsahu dílčích změn - viz grafická část.

Zastavěné území bylo aktualizováno k 28. 2. 2021, v souladu s ustanovením § 58 odst. 3 stavebního zákona, v platném znění, dle aktuálního stavu v evidenci KN a na základě vydaných platných územních rozhodnutí. Do zastavěného území byly zahrnuty realizované záměry na okrajích jednotlivých částí sídla. Dále bylo, dle aktuálního stavu KN, doplněno zastavěné území u staveb ve volné krajině.

10.2. ZÁKLADNÍ KONCEPCE ROZVOJE ÚZEMÍ OBCE, OCHRANY A ROZVOJE JEHO HODNOT

Základní koncepce rozvoje území, ochrany a rozvoje jeho hodnot, stanovené v platném ÚP, zůstávají zachovány.

10.3. URBANISTICKÁ KONCEPCE, VČETNĚ URBANISTICKÉ KOMPOZICE, VYMEZENÍ PLOCH S ROZDÍLNÝM ZPŮSOBEM VYUŽITÍ, VYMEZENÍ ZASTAVITELNÝCH PLOCH, PLOCH PŘESTAVBY A SYSTÉMU SÍDELNÍ ZELENĚ

10.3.1. URBANISTICKÁ KONCEPCE

Urbanistická koncepce, stanovená v platném ÚP, zůstává zachována. Dílčí změny jsou vymezeny na základě požadavků uvedených v *Zadání změny č. 2 územního plánu Karviné* a jsou situovány převážně v rámci zastavěného území. Jedná se zejména o uvedení stabilizovaných ploch s rozdílným způsobem využití do souladu se skutečným stavem, případně zachování stávajícího využití území. Změna č. 2 vytváří podmínky pro rozvoj obytných ploch v důsledku potřeby místních obyvatel řešit své konkrétní požadavky.

PŘEHLED A ODŮVODNĚNÍ DÍLČÍCH ZMĚN

Dílčí změny **ZM2.01** - **ZM2.30** jsou vymezeny dle požadavků uvedených v *Zadání změny č. 2 územního plánu Karviné* (duben 2020). Dílčí změna **ZM2.31** byla doplněna v průběhu prací na návrhu změny č. 2 dle pokynu pořizovatele.

ozn.	popis dílčích změn	část / lokalita
ZM2.01a	○ aktualizace zastavěného území ○ související vymezení stabilizované plochy smíšené obytné vesnické (**SV**) a zrušení zastavitelné plochy (**Z264**) vymezené v platném ÚP ○ související úprava podmínek, stanovených v textové části platného ÚP pro plochy smíšené obytné vesnické (**SV**), odst. *intenzita využití stavebních pozemků* (úprava a doplnění podmínky pro pozemek parc. č. 1006/6 v k.ú. Staré Město u Karviné)	Staré Město, *Olšiny*
odůvodnění	Jedná se o požadavek vyplývající z platné legislativy. Vymezení stabilizované plochy je provedeno z důvodu uvedení ÚP do souladu se skutečným stavem území, v předmětné ploše byl realizován rodinný dům. Z důvodu ochrany hodnot území byly v textové části ÚP zachovány a upraveny podmínky, stanovené v platném ÚP pro zrušenou zastavitelnou plochu (**Z264**).	
ZM2.01b	○ aktualizace zastavěného území ○ související vymezení stabilizovaných ploch smíš. obytných vesnických (**SV**) a stabilizované plochy veřejné zeleně parkové (**ZP**) ○ související úprava rozsahu zastavitelné plochy (**Z328**), vymezené v platném ÚP pro plochu smíšenou vesnickou (**SV**) a související zrušení zastavitelné plochy (**Z362**), vymezené v platném ÚP pro plochu veřejné zeleně parkové (**ZP**)	Hranice, *Petrovická*
odůvodnění	Jedná se o požadavek vyplývající z platné legislativy. Vymezení stabilizovaných ploch je provedeno z důvodu uvedení ÚP do souladu se skutečným stavem území, v předmětné ploše byly realizovány rodinné domy a plocha zeleně. Úprava rozsahu zastavitelné plochy (**Z328**) a zrušení zastavitelné plochy (**Z362**) vyplývá z vymezení výše uvedených stabilizovaných ploch.	

ozn.	popis dílčích změn	část / lokalita
ZM2.01c	○ aktualizace zastavěného území ○ související vymezení stabilizované plochy bydlení individuálního (**BI**) a zrušení zastavitelné plochy (**Z43**) vymezené v platném ÚP ○ související úprava rozsahu zastavitelné plochy (**Z46**), vymezené v platném ÚP pro plochu veřejné zeleně ostatní (**ZO**)	Hranice, *Žižkova*
odůvodnění	Jedná se o požadavek vyplývající z platné legislativy. Vymezení stabilizované plochy je provedeno z důvodu uvedení ÚP do souladu se skutečným stavem území, v předmětné ploše byly realizovány rodinné domy. Zrušení zastavitelné plochy (**Z43**) a úprava rozsahu zastavitelné plochy (**Z46**) vyplývá z vymezení výše uvedené stabilizované plochy.	
ZM2.01d	○ aktualizace zastavěného území ○ související vymezení stabilizované plochy bydlení individuálního (**BI**) ○ související úprava rozsahu zastavitelné plochy (**Z8**), vymezené v platném ÚP pro plochu bydlení individuálního (**BI**)	Ráj, *sever*
odůvodnění	Jedná se o požadavek vyplývající z platné legislativy. Vymezení stabilizované plochy je provedeno z důvodu uvedení ÚP do souladu se skutečným stavem území, v předmětné ploše byl realizován rodinný dům a dále byly do stabilizované plochy zahrnuty (dle platné legislativy) proluky. Úprava rozsahu zastavitelné plochy (**Z8**) vyplývá z vymezení výše uvedené stabilizované plochy.	
ZM2.01e	○ aktualizace zastavěného území ○ související vymezení stabilizovaných ploch bydlení individuálního (**BI**) a stabilizované plochy veřejných prostranství (**PV**) ○ související úprava rozsahu a rozdělení zastavitelné plochy (**Z77**), vymezené v platném ÚP pro plochu bydlení individuálního (**BI**), na dvě zastavitelné plochy (**Z77a**, **Z77b**)	Ráj, východ *Za farmou*
odůvodnění	Jedná se o požadavek vyplývající z platné legislativy. Vymezení stabilizovaných ploch je provedeno z důvodu uvedení ÚP do souladu se skutečným stavem území, v předmětné ploše byly realizovány rodinné domy a plocha veřejného prostranství (obslužná komunikace). Úprava rozsahu a rozdělení zastavitelné plochy (**Z77**) na dvě zastavitelné plochy (**Z77a**, **Z77b**) vyplývá z vymezení výše uvedených stabilizovaných ploch.	
ZM2.01f	○ aktualizace zastavěného území ○ související vymezení stabilizované plochy bydlení individuálního (**BI**) ○ související úprava rozsahu zastavitelné plochy (**Z272**), vymezené v platném ÚP pro plochu bydlení individuálního (**BI**)	Ráj, *jih*
odůvodnění	Jedná se o požadavek vyplývající z platné legislativy. Vymezení stabilizované plochy je provedeno z důvodu uvedení ÚP do souladu se skutečným stavem území, v předmětné ploše byl realizován rodinný dům. Úprava rozsahu zastavitelné plochy (**Z272**) vyplývá z vymezení výše uvedené stabilizované plochy.	
ZM2.01g	○ aktualizace zastavěného území ○ související vymezení stabilizované plochy bydlení individuálního (**BI**) a zrušení zastavitelné plochy (**Z99**) vymezené v platném ÚP	Ráj, *jih*
odůvodnění	Jedná se o požadavek vyplývající z platné legislativy. Vymezení stabilizované plochy je provedeno z důvodu uvedení ÚP do souladu se skutečným stavem území, v předmětné ploše byly realizovány rodinné domy. Zrušení zastavitelné plochy (**Z99**) vyplývá z vymezení výše uvedené stabilizované plochy.	
ZM2.01h	○ aktualizace zastavěného území ○ související vymezení stabilizované plochy bydlení individuálního (**BI**) ○ související úprava rozsahu zastavitelné plochy (**Z274**), vymezené v platném ÚP pro plochu bydlení individuálního (**BI**)	Ráj, *jih*
odůvodnění	Jedná se o požadavek vyplývající z platné legislativy. Vymezení stabilizované plochy je provedeno z důvodu uvedení ÚP do souladu se skutečným stavem území, v předmětné ploše byl realizován rodinný dům. Úprava rozsahu zastavitelné plochy (**Z274**) vyplývá z vymezení výše uvedené stabilizované plochy.	

ozn.	popis dílčích změn	část / lokalita
ZM2.01i	o aktualizace zastavěného území o související vymezení stabilizované plochy bydlení individuálního (**BI**) o související úprava rozsahu zastavitelné plochy (**Z115**), vymezené v platném ÚP pro plochu bydlení individuálního (**BI**)	Ráj, *střed*
odůvodnění	Jedná se o požadavek vyplývající z platné legislativy. Vymezení stabilizované plochy je provedeno z důvodu uvedení ÚP do souladu se skutečným stavem území, v předmětné ploše byl realizován rodinný dům. Úprava rozsahu zastavitelné plochy (**Z115**) vyplývá z vymezení výše uvedené stabilizované plochy.	
ZM2.01j	o aktualizace zastavěného území o související vymezení stabilizované plochy bydlení individuálního (**BI**) a zrušení zastavitelné plochy (**Z35a**) vymezené v platném ÚP	Mizerov
odůvodnění	Jedná se o požadavek vyplývající z platné legislativy. Vymezení stabilizované plochy je provedeno z důvodu uvedení ÚP do souladu se skutečným stavem území, v předmětné ploše byly realizovány rodinné domy. Zrušení zastavitelné plochy (**Z35a**) vyplývá z vymezení výše uvedené stabilizované plochy.	
ZM2.01k	o aktualizace zastavěného území o související vymezení stabilizované plochy bydlení individuálního (**BI**) a zrušení zastavitelné plochy (**Z23**) vymezené v platném ÚP	Ráj, *sever*
odůvodnění	Jedná se o požadavek vyplývající z platné legislativy. Vymezení stabilizované plochy je provedeno z důvodu uvedení ÚP do souladu se skutečným stavem území, v předmětné ploše byl realizován rodinný dům. Zrušení zastavitelné plochy (**Z23**) vyplývá z vymezení výše uvedené stabilizované plochy.	
ZM2.01l	o aktualizace zastavěného území o související vymezení stabilizovaných ploch bydlení individuálního (**BI**) a veřejných prostranství (**PV**) o související úprava rozsahu a rozdělení zastavitelné plochy (**Z52**), vymezené v platném ÚP pro plochu bydlení individuálního (**BI**), na tři zastavitelné plochy (**Z52a**, **Z52b**, **Z52c**) o související úprava rozsahu zastavitelné plochy (**Z49**), vymezené v platném ÚP pro plochu veřejného prostranství (**PV**) + související úprava rozsahu VPS (**DT-Z49**), vymezené v platném ÚP pro komunikaci, vodovod, kanalizaci, plynovod o související úprava rozsahu zastavitelné plochy (**Z55**), vymezené v platném ÚP pro veřejnou zeleň ostatní (**ZO**)	Hranice, *Mickiewiczova - Hraničářská*
odůvodnění	Jedná se o požadavek vyplývající z platné legislativy. Vymezení stabilizovaných ploch je provedeno z důvodu uvedení ÚP do souladu se skutečným stavem území, v předmětných plochách byly realizovány rodinné domy (příp. byly vydány rozhodnutí stavebního úřadu) a plochy veřejných prostranství (obslužné komunikace) a dále byly do stabilizovaných ploch zahrnuty (dle platné legislativy) proluky. Úprava rozsahu a rozdělení zastavitelné plochy (**Z52**) na tři zastavitelné plochy (**Z52a**, **Z52b**, **Z52c**) a úprava rozsahu zastavitelných ploch (**Z49**) a (**Z55**) vyplývá z vymezení výše uvedených stabilizovaných ploch. Úprava rozsahu VPS (**DT-Z49**) vyplývá z úpravy rozsahu zastavitelné plochy (**Z49**).	
ZM2.01 m	o aktualizace zastavěného území o související vymezení stabilizovaných ploch bydlení individuálního (**BI**) a veřejných prostranství (**PV**) o související úprava rozsahu a rozdělení zastavitelné plochy (**Z29**), vymezené v platném ÚP pro plochu bydlení individuálního (**BI**), na dvě zastavitelné plochy (**Z29a**, **Z29b**)	Mizerov, *u lesoparku Dubina*
odůvodnění	Jedná se o požadavek vyplývající z platné legislativy. Vymezení stabilizovaných ploch je provedeno z důvodu uvedení ÚP do souladu se skutečným stavem území, v předmětných plochách byly realizovány rodinné domy (příp. byly vydány rozhodnutí stavebního úřadu) a plocha veřejného prostranství (obslužná komunikace) a dále byly do stabilizované plochy zahrnuty (dle platné legislativy) proluky. Úprava rozsahu a rozdělení zastavitelné plochy (**Z29**) na dvě zastavitelné plochy (**Z29a**, **Z29b**) vyplývá z vymezení výše uvedených stabilizovaných ploch.	

ozn.	popis dílčích změn	část / lokalita
ZM2.01n	○ aktualizace zastavěného území ○ související vymezení stabilizované plochy smíšené obytné vesnické (**SV**) ○ související úprava rozsahu zastavitelné plochy (**Z139**), vymezené v platném ÚP pro plochu smíšenou vesnickou (**SV**)	Louky, *Malé Kempy*
odůvodnění	Jedná se o požadavek vyplývající z platné legislativy. Vymezení stabilizované plochy je provedeno z důvodu uvedení ÚP do souladu se skutečným stavem území, v předmětné ploše bylo vydáno rozhodnutí stavebního úřadu a dále byla do stabilizované plochy zahrnuta (dle platné legislativy) proluka. Úprava rozsahu zastavitelné plochy (**Z139**) vyplývá z vymezení výše uvedené stabilizované plochy.	
ZM2.01o	○ aktualizace zastavěného území ○ související vymezení stabilizované plochy smíšené obytné vesnické (**SV**) ○ související úprava rozsahu zastavitelné plochy (**Z142**), vymezené v platném ÚP pro plochu smíšenou vesnickou (**SV**)	Louky, *Velké Kempy*
odůvodnění	Jedná se o požadavek vyplývající z platné legislativy. Vymezení stabilizované plochy je provedeno z důvodu uvedení ÚP do souladu se skutečným stavem území, v předmětné ploše bylo vydáno rozhodnutí stavebního úřadu. Úprava rozsahu zastavitelné plochy (**Z142**) vyplývá z vymezení výše uvedené stabilizované plochy.	
ZM2.01p	○ aktualizace zastavěného území	Ráj, *U Farmy*
odůvodnění	Jedná se o požadavek vyplývající z platné legislativy. Do zastavěného území byla zahrnuta stávající obslužná komunikace ze které jsou obslouženy navazující stabilizované plochy.	
ZM2.01r	○ aktualizace zastavěného území	Staré Město, *Olšiny*
odůvodnění	Jedná se o požadavek vyplývající z platné legislativy. Do zastavěného území byla zahrnuta část pozemku vodní plochy (dle aktuálního stavu mapy KN), která je součástí veřejného prostranství.	
ZM2.01s	○ aktualizace zastavěného území	–
odůvodnění	Jedná se o požadavek vyplývající z platné legislativy. Touto dílčí změnou je aktualizováno zastavěné území u staveb v krajině dle aktuálního stavu mapy KN.	
ZM2.02	○ aktualizace zastavěného území ○ související vymezení stabilizované plochy smíšené obytné vesnické (**SV**)	Louky, *Velké Kempy*
odůvodnění	Jedná se o požadavek vyplývající z platné legislativy. Vymezení stabilizované plochy je provedeno z důvodu uvedení ÚP do souladu se skutečným stavem území, v předmětné ploše bylo vydáno rozhodnutí stavebního úřadu a dále byla do stabilizované plochy zahrnuta (dle platné legislativy) proluka.	
ZM2.03	○ zrušení plochy přestavby (**P33**), vymezené v platném ÚP pro plochu dopravní infrastruktury – silniční doprava (**DS**) ○ související zrušení VPS (**D-P33**), vymezené v platném ÚP pro přestavbu křižovatky na křížení ulic Polské a Ciolkovského, nadzemní vedení vn ○ související vymezení stabilizované plochy dopravní infrastruktury – silniční doprava (**DS**) a doplnění stabilizovaných ploch (**BI**, **BH**, **SM**, **OK** a **PV**)	Ráj, *Polská*
odůvodnění	Zrušení plochy přestavby (**P33**) a VPS (**D-P33**) bylo provedeno z důvodu realizace záměru. Vymezení stabilizovaných ploch je provedeno z důvodu uvedení ÚP do souladu se skutečným stavem území.	
ZM2.04	○ doplnění označení stabilizované plochy, vymezené v platném ÚP pro plochu zeleně zahrad (**ZZ**)	Staré Město, *západ*
odůvodnění	Dílčí změnou je doplněno chybějící označení stabilizované plochy v grafické části ÚP.	
ZM2.05	úprava textové části ÚP: ○ vypuštění plochy přestavby (**P30**) z podmínek prostorového uspořádání, stanovených v platném ÚP pro plochy občanského vybavení – tělovýchova a sport (**OS**)	–
odůvodnění	Dílčí změnou je vypuštěno chybné označení plochy v textové části ÚP.	

ozn.	popis dílčích změn	část / lokalita
ZM2.06	návrh dopravní obsluhy pro zastavitelnou plochu (**Z252**), vymezenou v platném ÚP pro plochu smíšenou obytnou městskou (**SM**): o úprava rozsahu zastavitelné plochy (**Z251**), vymezené v platném ÚP pro plochu veřejného prostranství (**PV**) + související úprava rozsahu VPS (**DT-Z251**), vymezené v platném ÚP pro rozšíření komunikace, kanalizaci, plynovod o související úprava rozsahu zastavitelné plochy (**Z252**), vymezené v platném ÚP pro plochu smíšenou obytnou městskou (**SM**) úprava textové části ÚP: o doplnění podmínek ochrany, stanovených v platném ÚP pro *území zásadního významu pro charakter města*	Darkov, *Lázeňská*
odůvodnění	Dílčí změnou je, dle požadavku zadání, upraven rozsah zastavitelné plochy (**Z251**) tak, aby byla umožněna obsluha (realizace obslužné komunikace) zastavitelné plochy (**Z252**). V této souvislosti je upraven také rozsah VPS (**DT-Z251**). Z důvodu rozšíření zastavitelné plochy (**Z251**) je adekvátně upraven rozsah navazující zastavitelné plochy (**Z252**). Úprava textové části ÚP je provedena na základě zadání, kde byl formulován požadavek na doplnění podmínky (*v okolí kulturní památky zámek Fryštát (Larischův) nepřipustit stavby, které by ji znehodnotily svým architektonickým ztvárněním, objemovými parametry, vzhledem, účinky provozu a použitými materiály apod.*) do textové části ÚP. Na základě *Pokynů pro úpravu návrhu změny č. 2 ÚP Karviné* je tato podmínka upravena tak, aby se vztahovala na všechny kulturní památky (nikoliv jen zámek Fryštát) – viz. textová část odůvodnění, kap. 12.2. Kulturní památka zámek Fryštát (Larischův) a hlavní pohledová osa od zámku přes park Boženy Němcové do krajiny byly dílčí změnou respektovány. V této souvislosti byla pro zastavitelnou plochu (**Z252**) v textové části ÚP stanovena (a na základě *Pokynů pro úpravu návrhu změny č. 2 ÚP Karviné* upravena) podmínka (*hlavní stavby (stavby pro bydlení) budou umísťovány podél komunikace v ploše Z251 a pozemky budou orientovány zahradami východním směrem*) z důvodu ochrany hodnot území.	
ZM2.07	o zrušení plochy přestavby (**P40**), vymezené v platném ÚP pro plochu výroby a skladování – drobná výroba (**VD**) o související vymezení stabilizované plochy rekreace individuální (**RR**)	Ráj, *Za Splavem*
odůvodnění	Zrušení plochy přestavby (**P40**) a vymezení stabilizované plochy (**RR**) bylo provedeno dle požadavku zadání, v souladu se skutečným stavem území.	
ZM2.08	o zrušení zastavitelné plochy (**Z211**), vymezené v platném ÚP pro plochu veřejné zeleně parkové (**ZP**) o související vymezení stabilizované plochy občanského vybavení – tělovýchova a sport (**OS**) a stabilizované plochy veřejné zeleně ostatní (**ZO**)	Nové Město, *U Bažantnice*
odůvodnění	Zrušení zastavitelné plochy (**Z211**) a vymezení stabilizovaných ploch (**OS**) a (**ZO**) bylo provedeno dle požadavku zadání, v souladu se skutečným stavem území.	
ZM2.09	*dílčí změna byla vypuštěna*	Ráj, *Pod lesem*
odůvodnění	Požadavek zadání na prověření úpravy rozsahu plochy podmíněné zpracováním územní studie US-1 byl vypuštěn. Důvodem je skutečnost, že v současné době (souběžně se změnou č. 2) zhotovení územní studie již probíhá.	
ZM2.10	*dílčí změna byla vypuštěna*	Doly, *Hohenegger*
odůvodnění	Požadavek zadání na prověření změny využití zastavitelné plochy (**Z285**) z plochy smíšené výrobní (**VS**) na plochu pro občanské vybavení – veřejná vybavenost (**OV**) byl na základě *Pokynů pro úpravu návrhu změny č. 2 ÚP Karviné* vypuštěn.	
ZM2.11	úprava textové části ÚP: o doplnění podmínek, stanovených v platném ÚP pro *ochranu piety hřbitova* o úpravy a upřesnění podmínek pro využití ploch s rozdílným způsobem využití, podmínek prostorového uspořádání, včetně základních podmínek ochrany krajinného rázu o doplnění podmínek pro výstavbu o dopravní infrastrukturu o doplnění podmínek ve smyslu § 19 odst. 1 písm. E) SZ o doplnění pojmů a zkratek o doplnění definice pojmu „teplárenský zdroj“	–
odůvodnění	Úprava textové části ÚP byla provedena na základě požadavků uvedených v zadání, ve spolupráci s pořizovatelem. Jedná se o úpravu, zpřesnění a doplnění podmínek, stanovených v platném ÚP, opravy a vypuštění chybných částí textu.	

ozn.	popis dílčích změn	část / lokalita
ZM2.12	○ úprava rozsahu (rozšíření) zastavitelné plochy (**Z45**), vymezené v platném ÚP pro bydlení individuální (**BI**) ○ změna části stabilizované plochy lesní (**L**) na zastavitelnou plochu (**Z381**) pro veřejná prostranství + související vymezení VPS (**DT-Z381**) pro komunikaci	Mizerov
odůvodnění	Úprava rozsahu zastavitelné plochy (**Z45**) byla provedena na základě požadavku zadání a dále s ohledem na zrušení části opatření obecné povahy – ÚP Karviné, rozsudkem č.j. 79 A 3/2019-47. Důvodem je záměr na výstavbu RD. Lokalita navazuje bezprostředně na stabilizovanou obytnou zástavbu a představuje přirozené doplnění stávající urbanistické struktury. Vymezení zastavitelné plochy (**Z381**) a VPS (**DT-Z381**) je nezbytné pro umožnění obsluhy (realizaci obslužné komunikace) navazující zastavitelné plochy (**Z45**).	
ZM2.13a	○ vymezení stabilizované plochy smíšené obytné vesnické (**SV**) ○ související úprava rozsahu zastavitelné plochy (**Z195**), vymezené v platném ÚP pro plochu smíšenou vesnickou (**SV**)	Staré Město, *Hlíny*
odůvodnění	Vymezení stabilizované plochy je provedeno z důvodu uvedení ÚP do souladu se skutečným stavem území, v předmětné ploše byl realizován rodinný dům. Úprava rozsahu zastavitelné plochy (**Z195**) vyplývá z vymezení výše uvedené stabilizované plochy.	
ZM2.13b	○ zrušení ploch přestavby (**P37a**, **P37b**), vymezených v platném ÚP pro plochy bydlení individuálního (**BI**) + zrušení plochy přestavby (**P38**), vymezené v platném ÚP pro plochu veřejných prostranství (**PV**) ○ související zrušení VPS (**DT-P38**), vymezené v platném ÚP pro komunikaci, parkoviště, vodovod, kanalizaci, plynovod ○ související vymezení stabilizovaných ploch bydlení individuálního (**BI**) a stabilizované plochy veřejných prostranství (**PV**)	Nové Město, *Svatopluka Čecha - sever*
odůvodnění	Zrušení ploch přestavby (**P37a**, **P37b**) a (**P38**) je provedeno na základě realizace záměrů. Zrušení VPS (**DT-P38**) vyplývá ze zrušení plochy přestavby (**P38**). Vymezení stabilizovaných ploch je provedeno z důvodu uvedení ÚP do souladu se skutečným stavem území, v předmětných plochách byly realizovány rodinné domy a plocha veřejného prostranství (obslužná komunikace) a dále byly do stabilizovaných ploch zahrnuty (dle platné legislativy) proluky.	
ZM2.13c	○ vymezení stabilizované plochy bydlení hromadného (**BH**) ○ související úprava rozsahu stabilizované plochy veřejné zeleně parkové (**ZP**) ○ související úprava rozsahu významné plochy zeleně - parky, lesoparky	Hranice, *Čajkovského*
odůvodnění	Jedná se o opravu chybného vymezení ploch s rozdílným způsobem využití v grafické části ÚP. Úprava rozsahu významné plochy zeleně - parky, lesoparky vyplývá z úpravy rozsahu stabilizované plochy (**ZP**).	
ZM2.14	úprava textové části ÚP: ○ úpravy související s vymezením dílčích změn a úpravami grafické části ÚP	–
odůvodnění	Do textové části ÚP jsou doplněny údaje a podmínky související s vymezením dílčích změn a úpravami grafické části ÚP.	
ZM2.15	○ změna využití stabilizovaných ploch zeleně zahrad (**ZZ**) na plochy rekreace individuální (**RR**)	Darkov, *Lázeňská*
odůvodnění	Změna využití stabilizovaných ploch je provedena z důvodu uvedení ÚP do souladu se skutečným stavem území. Plochy rekreace individuální (**RR**) lépe odpovídají charakteru území a aktuálnímu stavu KN.	
ZM2.16	○ úprava rozsahu (rozšíření) zastavitelné plochy (**Z72**), vymezené v platném ÚP pro bydlení individuální (**BI**) ○ související zrušení zastavitelné plochy (**Z71**), vymezené v platném ÚP pro plochu občanského vybavení – komerční zařízení (**OK**)	Ráj, *východ*
odůvodnění	Úprava rozsahu zastavitelné plochy (**Z72**) a související zrušení zastavitelné plochy (**Z71**) je provedeno na základě požadavku zadání. Důvodem je záměr na výstavbu RD. Změna využití na bydlení představuje přirozené doplnění stávající urbanistické struktury. Zrušení zastavitelné plochy (**Z71**) vyplývá z úpravy rozsahu (rozšíření) zastavitelné plochy (**Z72**).	

ozn.	popis dílčích změn	část / lokalita
ZM2.17	○ změna části stabilizované plochy smíšené nezastavěného území (**NS**) na zastavitelnou plochu (**Z65**) bydlení individuálního (**BI**) ○ související úprava rozsahu (rozšíření) zastavitelné plochy (**Z65**), vymezené v platném ÚP pro plochu bydlení individuálního (**BI**)	Ráj, *sever*
odůvodnění	Rozšíření zastavitelné plochy (**Z65**) je provedeno na základě požadavku zadání. Důvodem je záměr na výstavbu RD. Lokalita navazuje bezprostředně na stabilizovanou obytnou zástavbu a představuje přirozené doplnění stávající urbanistické struktury. Napojení na veřejnou infrastrukturu je zajištěno návazností na zastavitelnou plochu (**Z162**) veřejného prostranství, vymezenou v platném ÚP pro rozšíření stávající komunikace. Dále lze příp. využít stávající komunikace na přilehlém pozemku parc.č. 1450.	
ZM2.18	○ změna části zastavitelné plochy (**Z126**), vymezené v platném ÚP pro plochu rekreace individuální (**RR**) na zastavitelnou plochu (**Z122**) bydlení individuálního (**BI**) ○ související úprava rozsahu (zmenšení) zastavitelné plochy (**Z126**), vymezené v platném ÚP pro plochu rekreace individuální (**RR**) ○ související úprava rozsahu (rozšíření) zastavitelné plochy (**Z122**), vymezené v platném ÚP pro plochu bydlení individuálního (**BI**) ○ související úprava rozsahu (rozšíření) zastavitelné plochy (**Z125**), vymezené v platném ÚP pro veřejná prostranství (**PV**) + související úprava rozsahu VPS (**DT-Z125**), vymezené v platném ÚP pro komunikaci, vodovod, kanalizaci, plynovod, čerpací stanici kanalizace ○ související úprava rozsahu koridoru pro technickou infrastrukturu (**KT32**), vymezeného v platném ÚP pro dešťovou kanalizaci a VPS (**T-KT32**)	Ráj, *střed*
odůvodnění	Rozšíření zastavitelné plochy (**Z122**) na úkor zastavitelné plochy (**Z126**) je provedeno na základě požadavku zadání. Důvodem je záměr na výstavbu RD. Úprava rozsahu zastavitelné plochy (**Z126**) vyplývá z úpravy rozsahu zastavitelné plochy (**Z122**). Obsluha rozšířené zastavitelné plochy (**Z122**) je zajištěna úpravou rozsahu zastavitelné plochy (**Z125**) a VPS (**DT-Z125**). Úprava rozsahu koridoru (**KT32**) a VPS (**T-KT32**) vyplývá z úpravy rozsahu navazující plochy (**Z125**) a VPS (**DT-Z125**).	
ZM2.19	○ změna využití zastavitelné plochy (**Z340**), vymezené v platném ÚP pro plochu veřejné zeleně parkové (**ZP**), na plochu bydlení individuálního (**BI**) ○ rozdělení a změna využití části plochy přestavby (**P23**), vymezené v platném ÚP pro plochu bydlení individuálního (**BI**), na plochu přestavby (**P23a**) bydlení individuálního (**BI**) a plochu přestavby (**P23b**) veřejné zeleně parkové (**ZP**)	Ráj, východ *U Farmy*
odůvodnění	Změna využití zastavitelné plochy (**Z340**) je provedena na základě požadavku zadání. Důvodem je záměr na výstavbu RD. Vymezení plochy přestavby (**P23b**) je nezbytné jako náhrada za zrušenou plochu veřejné zeleně parkové (**ZP**) v rámci zastavitelné plochy (**Z340**). Zastavitelná plocha (**Z340**) byla v platném ÚP vymezena pro odpočinek a setkávání dle § 7, odst. 2, vyhl. 501/2006 Sb. Pro vymezení plochy přestavby (**P23b**) je využita stávající plocha zeleně (nezastavěná plocha) v areálu farmy. Rozdělení plochy přestavby (**P23**) na dvě plochy (**P23a**, **P23b**) vyplývá z nutnosti vymezení plochy přestavby (**P23b**).	
ZM2.20	○ změna části stabilizované plochy rekreace individuální (**RR**) na stabilizované plochy bydlení individuálního (**BI**) a plochy veřejných prostranství (**PV**)	Ráj, *střed*
odůvodnění	Dílčí změna využívá proluku mezi stabilizovanou plochou rekreace individuální (**RR**) a stabilizovanou plochou bydlení individuálního (**BI**). Důvodem je záměr na výstavbu RD. Změna využití na bydlení představuje přirozené doplnění stávající urbanistické struktury. Vymezení stabilizované plochy veřejných prostranství (**PV**) je provedeno z důvodu uvedení ÚP do souladu se skutečným stavem území.	
ZM2.21	○ úprava rozsahu území, pro které je stanovena podmínka zpracování územní studie **US-2** Hranice	Hranice, *sever*
odůvodnění	Úprava rozsahu území, pro které je stanovena podmínka zpracování územní studie **US-2**, je provedena na základě požadavku zadání. Z plochy **US-2** je vypuštěna část pozemků, které lze napojit na veřejnou infrastrukturu z ul. Mickiewiczova.	
ZM2.22	○ aktualizace zastavěného území ○ související vymezení stabilizované plochy bydlení individuálního (**BI**)	Hranice, *Žižkova*
odůvodnění	Jedná se o požadavek vyplývající z platné legislativy. Vymezení stabilizované plochy je provedeno z důvodu uvedení ÚP do souladu se skutečným stavem území, pozemky v předmětné ploše tvoří jednak zázemí (zahrady) k navazujícím RD a dále byly do stabilizované plochy zahrnuty (dle platné legislativy) jako proluka.	

ozn.	popis dílčích změn	část / lokalita
ZM2.23	○ změna části zastavitelné plochy (**Z57**), vymezené v platném ÚP pro veřejnou zeleň ostatní (**ZO**) na stabilizovanou plochu bydlení individuálního (**BI**) ○ aktualizace zastavěného území ○ související úprava rozsahu (zmenšení) zastavitelné plochy (**Z57**), vymezené v platném ÚP pro veřejnou zeleň ostatní (**ZO**)	Hranice
odůvodnění	Dílčí změna byla provedena na základě požadavku zadání. Důvodem je záměr na výstavbu RD. Vymezení stabilizované plochy je provedeno z důvodu uvedení ÚP do souladu se skutečným stavem území. Řešená část území je součástí pozemků, které tvoří proluku v obytné zástavbě a dle platné legislativy náleží do zastavěného území. Úprava rozsahu zastavitelné plochy (**Z57**) vyplývá z vymezení výše uvedené stabilizované plochy.	
ZM2.24	○ změna části stabilizované plochy smíšené nezastavěného území (**NS**) na zastavitelnou plochu (**Z380**) smíšenou obytnou vesnickou (**SV**) ○ související úprava trasy koridoru pro technickou infrastrukturu (**KT18**), vymezeného v platném ÚP pro odkanalizování lokality Kempy a VPS (**T-KT18**)	Louky, *Malé Kempy*
odůvodnění	Vymezení zastavitelné plochy (**Z380**) je provedeno na základě požadavku zadání. Důvodem je záměr na výstavbu RD. Lokalita navazuje na stávající obytnou zástavbu a představuje přirozené doplnění stávající urbanistické struktury. Úprava trasy koridoru pro technickou infrastrukturu (**KT18**) a VPS (**T-KT18**) je nezbytná pro umožnění vymezení zastavitelné plochy (**Z380**).	
ZM2.25	*dílčí změna byla vypuštěna*	Staré Město, *u ryb. Ženich*
odůvodnění	V rámci změny č. 2 byl prověřován požadavek na úpravu podmínky, stanovené v platném ÚP pro plochy rekreace individuální (**RR**), v k.ú. Staré Město u Karviné – mezi ulicí Staroměstská a rybníky Ženich a Panic, pro nové stavby a změny stávajících staveb, a to s ohledem na lokalitu NATURA 2000. Ve *Vyhodnocení podle § 45i odst. 2 zákona o ochraně přírody a krajiny (Naturové hodnocení)* k platnému ÚP a stanovisku orgánu ochrany přírody bylo mimo jiné uvedeno: • *potvrdit stabilizovaný a konečný stav všech zahrádkových osad, nacházejících se v kontaktu s břehy a plochami jednotlivých karvinských rybníků na území PO Heřmanský stav-Odra-Poolší* • *pro stávající plochy rekreace individuální – RR, vymezené v katastrálním území Staré Město u Karviné, jedna plocha se nachází mezi železniční tratí a rybníkem Sirotek, druhá plocha se nachází mezi ulicí Dětmarovická a rybníky Ženich a Panic, bude stanoven tento regulativ: výše uvedené plochy jsou stabilizované a konečné, nelze zde umísťovat nové stavby ani změny stávajících staveb* Předmětná podmínka byla v textové části ÚP stanovena na základě Naturového hodnocení a stanoviska orgánu ochrany přírody a důvod pro její stanovení nadále trvá. Z těchto důvodů byla dílčí změna vypuštěna a podmínka ponechána dle platného ÚP.	
ZM2.26	○ změna části stabilizované plochy bydlení hromadného (**BH**) na stabilizované plochy občanského vybavení – veřejná vybavenost (**OV**) a stabilizované plochy veřejných prostranství (**PV**)	Nové Město, *Sokolovská - Tovární*
odůvodnění	Jedná se o uvedení stabilizovaných ploch s rozdílným způsobem využití do souladu se skutečným stavem.	
ZM2.27	○ zrušení plochy přestavby (**P27**), vymezené v platném ÚP pro plochy dopravní infrastruktury – doprava v klidu (**DP**) a úprava rozsahu zastavitelné plochy (**Z304**), vymezené v platném ÚP pro plochy veřejných prostranství (**PV**) ○ související zrušení VPS (**D-P27**), vymezené v platném ÚP pro parkoviště a úprava rozsahu VPS (**DT-Z304**), vymezené v platném ÚP pro komunikaci, cyklotrasu, kabelové vedení vn ○ související zrušení části navržené cyklotrasy a přemístění části cyklotrasy do ul. Lešetínské ○ související vymezení stabilizované plochy výroby a skladování - drobná výroba (**VD**)	Fryštát, *Lešetínská*
odůvodnění	Zrušení plochy přestavby (**P27**) a VPS (**D-P27**) a úprava rozsahu zastavitelné plochy (**Z304**) a VPS (**DT-Z304**) bylo provedeno na základě zadání. Důvodem je požadavek na zachování stávajícího využití území pro výrobu. Zrušení části navržené cyklotrasy a přemístění části cyklotrasy do ul. Lešetínské vyplývá z úpravy rozsahu zastavitelné plochy (**Z304**), na kterou je tento záměr koncepčně navázán. Vymezení stabilizované plochy (**VD**) je provedeno dle skutečného stavu území.	

ozn.	popis dílčích změn	část / lokalita
ZM2.28	*dílčí změna byla vypuštěna*	Ráj, *sever*
odůvodnění	V rámci změny č. 2 byl prověřován požadavek na vymezení plochy pro dopravní infrastrukturu na částech pozemků parc. č. 1419/2, 1419/1 a 1414/11 v k.ú. Ráj. Pro předmětnou zastavitelnou plochu (**Z10**) je v platném ÚP stanovena podmínka (*pro obsluhu pozemků v rámci plochy řešit komunikaci*), čímž je zajištěna obsluha všech pozemků v rámci této plochy. V případě respektování požadavku a vymezení požadované plochy pro dopravní infrastrukturu by došlo k obsloužení pouze jednoho pozemku a další pozemky v ploše (**Z10**) by již nebylo možno napojit. Takové řešení je nekoncepční a z tohoto důvodu byla dílčí změna vypuštěna.	
ZM2.29	o změna části zastavitelné plochy (**Z116**), vymezené v platném ÚP pro plochy veřejných prostranství (**PV**), na stabilizovanou plochu bydlení individuálního (**BI**) o úprava rozsahu zastavitelné plochy (**Z116**), vymezené v platném ÚP pro plochy veřejných prostranství (**PV**) o související úprava rozsahu VPS (**DT-Z116**), vymezené v platném ÚP pro komunikaci, vodovod, kanalizaci, plynovod, čerpací stanici kanalizace o aktualizace zastavěného území o související vymezení stabilizované plochy bydlení individuálního (**BI**) a stabilizované plochy veřejných prostranství (**PV**) o související úprava rozsahu zastavitelné plochy (**Z114**), vymezené v platném ÚP pro plochu bydlení individuálního (**BI**) o související úprava rozsahu a rozdělení zastavitelné plochy (**Z117**), vymezené v platném ÚP pro plochu bydlení individuálního (**BI**), na dvě zastavitelné plochy (**Z117a**, **Z117b**)	Ráj, *střed*
odůvodnění	Úprava rozsahu zastavitelné plochy (**Z116**), VPS (**DT-Z116**) a vymezení stabilizované plochy bydlení (**BI**) na pozemku parc.č. 980/4 v k.ú. Ráj je provedeno na základě požadavku zadání. Uvedený pozemek tvoří zázemí (zahradu) k navazujícímu RD. Rozsah zastavitelné plochy (**Z116**) a VPS (**DT-Z116**) je upraven tak, aby byl minimalizován zásah do navazujících stabilizovaných ploch (**BI**). Vymezení ostatních stabilizovaných ploch (**BI**) je provedeno z důvodu uvedení ÚP do souladu se skutečným stavem území, v předmětných plochách byly realizovány rodinné domy (příp. byly vydány rozhodnutí stavebního úřadu). Vymezení stabilizované plochy (**PV**) je provedeno dle skutečného stavu území. Úprava rozsahu zastavitelných ploch (**Z114**) a (**Z115**) a úprava rozsahu a rozdělení zastavitelné plochy (**Z117**) na dvě zastavitelné plochy (**Z117a**, **Z117b**) vyplývá z vymezení výše uvedených stabilizovaných ploch.	
ZM2.30	o aktualizace zastavěného území o zrušení zastavitelné plochy (**Z61**), vymezené v platném ÚP pro plochu veřejných prostranství (**PV**) a zrušení zastavitelné plochy (**Z62**), vymezené v platném ÚP pro plochu bydlení individuálního (**BI**) o související zrušení VPS (**DT-Z61**), vymezené v platném ÚP pro komunikaci, vodovod, kanalizaci, plynovod o související vymezení stabilizované plochy veřejných prostranství (**PV**) a stabilizované plochy bydlení individuálního (**BI**)	Hranice
odůvodnění	Jedná se o požadavek vyplývající z platné legislativy. Vymezení stabilizovaných ploch je provedeno z důvodu uvedení ÚP do souladu se skutečným stavem území, v předmětných plochách byly realizovány rodinné domy a plocha veřejného prostranství (obslužná komunikace). Zrušení zastavitelných ploch (**Z61**) a (**Z62**) a VPS (**DT-Z61**) vyplývá z vymezení výše uvedených stabilizovaných ploch.	
ZM2.31	o doplnění chybějící části územní rezervy (**R4**), vymezené v platném ÚP pro systém rychlé tramvaje, do výkresu č. *I.1 Výkres základního členění území*	Doly, *u Orlové*
odůvodnění	Dílčí změna byla doplněna v průběhu prací na návrhu změny č. 2 dle pokynu pořizovatele. Jedná se o doplnění chybějícího prvku v grafické části ÚP.	

10.3.2. VYMEZENÍ ZASTAVITELNÝCH PLOCH

Změnou č. 2 bylo aktualizováno vymezení zastavitelných ploch dle požadavků uvedených v *Zadání změny č. 2 územního plánu Karviné* a skutečného stavu v území dle KN. Byly zrušeny plochy, které již byly realizovány a upraven rozsah ploch, které byly realizovány částečně.

Dílčí změnou **ZM2.12** byla vymezena nová zastavitelná plocha (**Z381**) pro plochy veřejných prostranství (**PV**).

Dílčí změnou **ZM2.24** byla vymezena nová zastavitelná plocha (**Z380**) pro plochy smíšené obytné vesnické (**SV**).

10.3.3. VYMEZENÍ PLOCH PŘESTAVBY

Změnou č. 2 bylo aktualizováno vymezení ploch přestavby dle požadavků uvedených v *Zadání změny č. 2 územního plánu Karviné* a skutečného stavu v území dle KN. Byly zrušeny plochy, které již byly realizovány a upraven rozsah plochy přestavby (**P23**), vymezené v platném ÚP.

Dílčí změnou **ZM2.19** byla plocha přestavby (**P23**), vymezená v platném ÚP, rozdělena na dvě plochy přestavby (**P23a**) a (**P23b**), přičemž plocha přestavby (**P23b**) byla vymezena pro plochy veřejné zeleně parkové (**ZP**).

10.3.4. VYMEZENÍ SYSTÉMU SÍDELNÍ ZELENĚ

Systém sídelní zeleně, vymezený v platném ÚP, zůstává zachován. Změnou č. 2 bylo aktualizováno vymezení ploch zeleně dle požadavků uvedených v *Zadání změny č. 2 územního plánu Karviné* a skutečného stavu v území dle KN.

Dílčí změnou **ZM2.08** byla zrušena zastavitelná plocha (**Z211**), vymezená v platném ÚP pro plochy veřejné zeleně parkové (**ZP**).

Dílčí změnou **ZM2.19** bylo změněno využití zastavitelné plochy (**Z340**), vymezené v platném ÚP pro plochy veřejné zeleně parkové (**ZP**). Jako náhrada za zrušenou plochu zeleně byla vymezena plocha přestavby (**P23b**) pro plochy veřejné zeleně parkové (**ZP**) v sousední lokalitě.

10.4. KONCEPCE VEŘEJNÉ INFRASTRUKTURY VČETNĚ PODMÍNEK PRO JEJÍ UMÍSŤOVÁNÍ, VYMEZENÍ PLOCH A KORIDORŮ PRO VEŘEJNOU INFRASTRUKTURU, VČETNĚ STANOVENÍ PODMÍNEK PRO JEJICH VYUŽITÍ

10.4.1. KONCEPCE DOPRAVNÍ INFRASTRUKTURY

Koncepce dopravní infrastruktury, stanovená v platném ÚP, zůstává zachována.

Dílčí změnou **ZM2.03** byla zrušena plocha přestavby (**P33**), vymezená v platném ÚP pro úpravu křižovatky na silnici III/47216 v části města Ráj. Důvodem je realizace záměru.

Dílčí změnou **ZM2.27** byla zrušena plocha přestavby (**P27**), vymezená v platném ÚP pro parkoviště ve vazbě na železniční stanicí Karviná.

10.4.2. KONCEPCE TECHNICKÉ INFRASTRUKTURY

Koncepce technické infrastruktury, stanovená v platném ÚP, zůstává zachována.

V rámci dílčí změny **ZM2.18** je upraven rozsah koridoru pro technickou infrastrukturu (**KT32**), vymezeného v platném ÚP pro dešťovou kanalizaci pro lokalitu Z122. Důvodem je úprava rozsahu navazující zastavitelné plochy (**Z125**) pro veřejná prostranství.

V rámci dílčí změny **ZM2.24** je upravena trasa koridoru pro technickou infrastrukturu (**KT18**), vymezeného v platném ÚP pro odkanalizování lokality Kempy. Důvodem je vymezení nové zastavitelné plochy (**Z380**) přes kterou vedla původní trasa koridoru.

10.4.3. KONCEPCE ROZVOJE OBČANSKÉHO VYBAVENÍ

Koncepce rozvoje občanského vybavení, stanovená v platném ÚP, zůstává zachována.

Dílčí změnou **ZM2.16** je, na základě požadavku zadání, zrušena zastavitelná plocha (**Z71**), vymezená v platném ÚP pro občanské vybavení – komerční zařízení (**OK**). Důvodem je záměr na výstavbu RD.

Dílčí změnou **ZM2.26** je, na základě požadavku zadání, vymezena stabilizovaná plocha občanského vybavení – veřejná vybavenost (**OV**) dle skutečného stavu v území.

10.4.4. KONCEPCE ROZVOJE VEŘEJNÝCH PROSTRANSTVÍ

Koncepce rozvoje veřejných prostranství, stanovená v platném ÚP, zůstává zachována. Realizované části ploch veřejných prostranství, vymezených v platném ÚP, byly v rámci uvedení ÚP do souladu se skutečným stavem převedeny do stabilizovaných ploch.

10.5. KONCEPCE USPOŘÁDÁNÍ KRAJINY, VČETNĚ VYMEZENÍ PLOCH S ROZDÍLNÝM ZPŮSOBEM VYUŽITÍ, PLOCH ZMĚN V KRAJINĚ A STANOVENÍ PODMÍNEK PRO JEJICH VYUŽITÍ, ÚZEMNÍ SYSTÉM EKOLOGICKÉ STABILITY, PROSTUPNOST KRAJINY, PROTIEROZNÍ OPATŘENÍ, OCHRANA PŘED POVODNĚMI, REKREACE, DOBÝVÁNÍ LOŽISEK NEROSTNÝCH SUROVIN

Koncepce uspořádání krajiny, stanovená v platném ÚP, zůstává beze změny.

10.6. STANOVENÍ PODMÍNEK PRO VYUŽITÍ PLOCH S ROZDÍLNÝM ZPŮSOBEM VYUŽITÍ A STANOVENÍ PODMÍNEK PROSTOROVÉHO USPOŘÁDÁNÍ ZÁSTAVBY, VČETNĚ ZÁKLADNÍCH PODMÍNEK OCHRANY KRAJINNÉHO RÁZU

Úprava *podmínek pro využití ploch s rozdílným způsobem využití* a *podmínek prostorového uspořádání* byla provedena na základě požadavků uvedených v zadání, ve spolupráci s pořizovatelem. Jedná se o úpravu, zpřesnění a doplnění podmínek, stanovených v platném ÚP, opravy a vypuštění chybných částí textu. Změnou č. 2 byly dále doplněny a upraveny *pojmy a zkratky*.

10.7. VYMEZENÍ VEŘEJNĚ PROSPĚŠNÝCH STAVEB, VEŘEJNĚ PROSPĚŠNÝCH OPATŘENÍ, STAVEB A OPATŘENÍ K ZAJIŠŤOVÁNÍ OBRANY A BEZPEČNOSTI STÁTU A PLOCH PRO ASANACI, PRO KTERÉ LZE PRÁVA K POZEMKŮM A STAVBÁM VYVLASTNIT

Změnou č. 2 jsou aktualizovány a doplněny veřejně prospěšné stavby (VPS), vymezené v platném ÚP. Veřejně prospěšná opatření (VPO), vymezené v platném ÚP, nejsou změnou č. 2 dotčeny.

- změnou č. 2 dochází k úpravám rozsahu těchto VPS, vymezených v platném ÚP:

DT-Z49	komunikace, vodovod, kanalizace, plynovod	Důvodem je vymezení a úprava rozsahu navazujících stabilizovaných a rozvojových ploch.
DT-Z116	komunikace, vodovod, kanalizace, plynovod, čerpací stanice kanalizace	Upraveno na základě požadavku zadání tak, aby nebyl zasažen pozemek parc. č. 980/4 v k.ú. Ráj a aby byl minimalizován zásah do navazujících stabilizovaných ploch.
DT-Z125	komunikace, vodovod, kanalizace, plynovod, čerpací stanice kanalizace	Upraveno na základě požadavku zadání tak, aby byla zajištěna obsluha navazující rozšířené zastavitelné plochy (**Z122**).
DT-Z251	rozšíření komunikace, nová komunikace, chodník, vodovod, kanalizace, plynovod	Upraveno na základě požadavku zadání tak, aby byla umožněna obsluha (realizace obslužné komunikace) zastavitelné plochy (**Z252**).
DT-Z304	komunikace, cyklotrasa, kabelové vedení vn	Upraveno na základě požadavku vyplývajícího z *Pokynů pro úpravu návrhu změny č. 2 ÚP Karviné*.
T-KT18	odkanalizování lokality Kempy	Upraveno na základě požadavku zadání tak, aby trasa VPS byla vedena mimo novou zastavitelnou plochu (**Z380**).
T-KT32	dešťová kanalizace pro lokalitu Z122	Důvodem je úprava rozsahu navazující zastavitelné plochy (**Z125**) a VPS (**DT-Z125**).

- změnou č. 2 dochází ke zrušení těchto VPS, vymezených v platném ÚP:

DT-Z61	komunikace, vodovod, kanalizace, plynovod	Záměr již byl realizován.
DT-P38	komunikace, parkoviště, vodovod, kanalizace, plynovod	Záměr již byl realizován.
D-P27	parkoviště	Zrušeno na základě požadavku zadání.
D-P33	přestavba křižovatky na křížení ulic Polské a Ciolkovského, nadzemní vedení vn	Záměr již byl realizován.

- změnou č. 2 je vymezena tyto VPS:

DT-Z381	komunikace, vodovod, kanalizace, plynovod	Důvodem vymezení VPS je zajištění obsluhy navazující zastavitelné plochy (**Z45**).

10.8. VYMEZENÍ VEŘEJNĚ PROSPĚŠNÝCH STAVEB A VEŘEJNÝCH PROSTRANSTVÍ, PRO KTERÉ LZE UPLATNIT PŘEDKUPNÍ PRÁVO

Veřejně prospěšné stavby (VPS), pro které lze uplatnit předkupní právo, nejsou vymezeny.

10.9. STANOVENÍ KOMPENZAČNÍCH OPATŘENÍ

V rámci změny č. 2 nebyly stanoveny kompenzační opatření.

10.10. VYMEZENÍ PLOCH A KORIDORŮ ÚZEMNÍCH REZERV A STANOVENÍ MOŽNÉHO BUDOUCÍHO VYUŽITÍ, VČETNĚ PODMÍNEK PRO JEHO PROVĚŘENÍ

Vymezení ploch a koridorů územních rezerv zůstává zachováno.

Dílčí změnou **ZM2.31** je do grafické části ÚP (*I.1 Výkres základního členění území*) doplněna chybějící část územní rezervy (**R4**), vymezené v platném ÚP pro systém rychlé tramvaje.

10.11. VYMEZENÍ PLOCH A KORIDORŮ, VE KTERÝCH JE ROZHODOVÁNÍ O ZMĚNÁCH V ÚZEMÍ PODMÍNĚNO ZPRACOVÁNÍM ÚZEMNÍ STUDIE

Vymezení ploch, ve kterých je rozhodování o změnách v území podmíněno zpracováním územní studie, zůstává zachováno.

Dílčí změnou **ZM2.21** je, na základě požadavku zadání, úpraven rozsah území, pro které je stanovena podmínka zpracování územní studie **US-2** Hranice. Z plochy **US-2** je vypuštěna část pozemků, které lze napojit na veřejnou infrastrukturu z ul. Mickiewiczova.

10.12. VYMEZENÍ ARCHITEKTONICKY NEBO URBANISTICKY VÝZNAMNÝCH STAVEB

Vymezení architektonicky nebo urbanisticky významných staveb zůstává beze změny.

11. VYHODNOCENÍ ÚČELNÉHO VYUŽITÍ ZASTAVĚNÉHO ÚZEMÍ A VYHODNOCENÍ POTŘEBY VYMEZENÍ ZASTAVITELNÝCH PLOCH

VYHODNOCENÍ ÚČELNÉHO VYUŽITÍ ZASTAVĚNÉHO ÚZEMÍ

Účelné využití zastavěného území je primárně řešeno v platném ÚP navrženými plochami přestavby (jsou vytvořeny podmínky pro využívání opuštěných areálů a ploch tzv. brownfields) a využitím proluk. Hospodárné a intenzivnější využití zastavěného území je dále umožněno vytvářením územně technických podmínek pro variabilnější využití zastavěného území, a to vymezením ploch se smíšeným využitím (plochy smíšené obytné, smíšené výrobní), které umožňují využití nejen pro bydlení, ale např. pro občanské vybavení a podnikatelské aktivity.

Změna č. 2 přispívá k účelnému využití zastavěného území využitím plochy přestavby (**P23b**) a dále využitím nezastavěných ploch v zastavěném území (dílčí změny **ZM2.20**, **ZM2.22**, **ZM2.23**).

VYHODNOCENÍ POTŘEBY VYMEZENÍ ZASTAVITELNÝCH PLOCH

Změna č. 2 svým řešením navazuje koncepčně na platný ÚP, převážná část dílčích změn se týká zastavěného území, příp. zastavitelných ploch, vymezených již v platném ÚP. Potřeba vymezení nových zastavitelných ploch a rozšíření zastavitelných ploch, vymezených v platném ÚP vyplývá z konkrétních požadavků, uvedených v zadání.

V rámci změny č. 2 byl prověřen celkový rozsah a využitelnost zastavitelných ploch, vymezených v platném ÚP. Na základě tohoto vyhodnocení byly zrušeny zastavitelné plochy, které již byly realizovány, příp. byl upraven rozsah zastavitelných ploch, které byly realizovány částečně.

Úbytek zastavitelných ploch (vlivem realizace záměrů) výrazně převyšuje rozsah nově navržených zastavitelných ploch a rozšířených zastavitelných ploch, vymezených v platném ÚP.

Změnou č. 2 jsou vymezeny pouze dvě nové zastavitelné plochy:

Z380	plochy smíšené obytné vesnické (**SV**)	Důvodem vymezení zastavitelné plochy je konkrétní požadavek vlastníka na stavbu RD.
Z381	plochy veřejných prostranství (**PV**)	Důvodem vymezení zastavitelné plochy je zajištění obsluhy pro navazující zastavitelnou plochu (**Z45**).

Změnou č. 2 jsou dále rozšířeny tyto zastavitelné plochy, vymezené v platném ÚP:

Z45	plochy bydlení individuálního (**BI**)	Úprava rozsahu zastavitelné plochy byla provedena na základě požadavku zadání a dále s ohledem na zrušení části opatření obecné povahy – ÚP Karviné, rozsudkem č.j. 79 A 3/2019-47. Důvodem je záměr na výstavbu RD.
Z65	plochy bydlení individuálního (**BI**)	Důvodem rozšíření zastavitelné plochy je konkrétní požadavek vlastníka na stavbu RD.

12. VYHODNOCENÍ SPLNĚNÍ POŽADAVKŮ ZADÁNÍ A POKYNŮ PRO ÚPRAVU NÁVRHU

12.1. VYHODNOCENÍ SPLNĚNÍ POŽADAVKŮ ZADÁNÍ

Změna č. 2 je zpracována na základě požadavků obsažených v ***Zadání změny č. 2 územního plánu Karviné*** (duben 2020).

A) POŽADAVKY NA ZÁKLADNÍ KONCEPCI ROZVOJE ÚZEMÍ OBCE, VYJÁDŘENÉ ZEJMÉNA V CÍLECH ZLEPŠOVÁNÍ DOSAVADNÍHO STAVU, VČETNĚ ROZVOJE OBCE A OCHRANY HODNOT JEJÍHO ÚZEMÍ, V POŽADAVCÍCH NA ZMĚNU CHARAKTERU OBCE, JEJÍHO VZTAHU K SÍDELNÍ STRUKTUŘE A DOSTUPNOSTI VEŘEJNÉ INFRASTRUKTURY

požadavky	řešení ve změně č. 2
Upřesnění požadavků vyplývajících z politiky územního rozvoje V rámci návrhu změny č. 2 respektovat Politiku územního rozvoje České republiky, ve znění Aktualizací č. 1, 2 a 3 (dále jen „PÚR“). Od 01.10.2019 jsou platné Aktualizace č. 2 a 3 Politiky územního rozvoje České republiky, ze kterých pro správní území statutárního města Karviné nevyplývají další podmínky a požadavky.	○ respektováno - viz textová část odůvodnění, kap. 2., odst. *Vyhodnocení souladu s politikou územního rozvoje*
Upřesnění požadavků vyplývajících z územně plánovací dokumentace vydané krajem V rámci návrhu změny č. 2 respektovat Zásady územního rozvoje Moravskoslezského kraje, ve znění Aktualizace č. 1 (dále jen „ZÚR“). Územní plán Karviné, ve znění změny č. 1 je zpracován v souladu se ZÚR, ze kterých nevyplývají další podmínky a požadavky.	○ respektováno - viz textová část odůvodnění, kap. 2., odst. *Vyhodnocení souladu s územně plánovací dokumentací vydanou krajem*
Upřesnění požadavků vyplývajících z územně analytických podkladů Pro zájmové území jsou pořízeny Územně analytické podklady obce s rozšířenou působností Karviná (dále jen „ÚAP“), které budou použity jako podklad pro návrh změny č. 2 Územního plánu Karviné. Návrhem změny č. 2 budou aktualizovány limity a hodnoty v území s tím, že budou prověřeny v návaznosti na plochy s rozdílným způsobem využití. V případě ovlivnění bude navržena z hlediska veřejných zájmů optimální úprava a rovněž úprava podmínek pro využití ploch s rozdílným způsobem využití stanovených v textové části územního plánu.	○ respektováno - v rámci změny č. 2 byly aktualizovány limity využití území, technická infrastruktura a hodnoty území ○ v rámci změny č. 2 byly v textové části ÚP upraveny podmínky pro využití ploch změn a podmínky pro plochy s rozdílným způsobem využití

Požadavky z projednání návrhu zadání změny č. 2 Územního plánu Karviné:		
požadavky		**řešení ve změně č. 2**
1.	Při zpracování návrhu změny č. 2 Územního plánu Karviné respektovat platný program zlepšování kvality ovzduší a Územní energetickou koncepcí Moravskoslezského kraje.	○ respektováno v obecných požadavcích
2.	V části odůvodnění územního plánu vyhodnotit veškeré zastavitelné plochy umisťované ve vzdálenosti do 50 m od okraje lesa. V případě vymezování zastavitelných ploch umisťovaných ve vzdálenosti do 50 m od okraje lesa je nezbytné vyhodnotit, zda bude s ohledem na existenci lesního porostu výstavba vůbec možná, tj. zda bude zachována funkce lesa a nebude ohrožena bezpečnost samotných staveb, v případech kdy by výška stromů v době mýtního věku (cca 40 - 45 m) přesahovala nejdelší rozměr konkrétního pozemku. Uspořádání staveb v ploše pak provést tak, aby případné stavby v navržených plochách byly ve vzdálenosti alespoň 40 m od okraje lesa.	V průběhu zpracování návrhu změny č. 2 byla prověřována možnost aplikace tohoto požadavku do územního plánu s následujícím závěrem: ○ lesní zákon nevylučuje umísťování staveb ve vzdálenosti do 50 m od okraje lesa, pouze podmiňuje jejich umístění souhlasem příslušného orgánu státní správy lesů při územním řízení, s ohledem na konkrétní podmínky v dané lokalitě - z tohoto důvodu tedy nelze paušálně zrušit zastavitelné plochy (nebo jejich části) zasahující do vzdálenosti 50 m od okraje lesa ○ požadavek vyhodnotit to, zda bude na daném pozemku výstavba možná, vzhledem k omezení umístění staveb nutí územní plán předjímat skutečnosti, které nejsou v době zpracování ÚP zřejmé a nebo dosahují podrobnosti, které územnímu plánu nepřísluší. Důvodem je to, že vymezením zastavitelné plochy, například pro bydlení, neurčuje explicitně územní plán možnost umístit na této ploše objekt pro bydlení. Vymezení plochy pro bydlení nezbavuje investora povinnosti dodržovat zákonné podmínky, mezi které patří i nutnost respektovat § 14 lesního zákona, pokud je uplatněn v navazujících řízeních. Plocha pro bydlení může plnit funkci např. zahrady, jakožto související plochy s objektem bydlení a nemusí být v rozporu s podmínkou vyloučení staveb. Předjímat konkrétní záměr na úrovni územního plánu tedy není možné, a vyloučit využití plochy pro bydlení z důvodu existence jednoho z limitů, který nevylučuje, ale podmiňuje využití území, nelze. ○ vzhledem k výše uvedenému a dále k faktu, že ÚP nepřísluší vyhodnocovat výšku porostu a dobu mýtního věku (mimo podrobnost ÚP) a s ohledem na rozsudek č.j. 79 A 3/2019-47, kterým byla zrušena část opatření obecné povahy – ÚP Karviné (jednalo se o úpravu rozsahu zastavitelné plochy **Z45** tak, aby tato plocha byla mimo vzdálenost 50 m od okraje lesa), nebyl tento požadavek ve změně č. 2 akceptován
3.	Při zpracování návrhu změny č. 2 Územního plánu Karviné postupovat v souladu s § 5 odst. 1 a 2 zákona o ochraně zemědělského půdního fondu, aby byla zajištěna ochrana zemědělské půdy, tj. řídit se zásadami této ochrany dle § 4 zákona o ochraně zemědělského půdního fondu, navrhnout a zdůvodnit takové řešení, které je z hlediska ochrany zemědělského půdního fondu a ostatních zákonem chráněných obecných zájmů nejvýhodnější. Vyhodnotit předpokládané důsledky navrhovaného řešení na zemědělský půdní fond, a to zpravidla ve srovnání s jiným možným řešením.	○ respektováno, viz vyhodnocení navrhovaného řešení změny č. 2 na půdní fond – kap. 14.

Požadavky z projednání návrhu zadání změny č. 2 Územního plánu Karviné:		
požadavky		**řešení ve změně č. 2**
4.	V návaznosti na možné nepříznivé dopady současného klimatického vývoje, náležitě zvážit a odůvodnit vymezení nově zastavitelných ploch tam, kde není vyřešeno zásobování pitnou vodou a odvádění a likvidace odpadních vod centrálním způsobem.	o zastavitelné plochy, řešené změnou č. 2, jsou navrženy v návaznosti na stávající zástavbu, kde je technická infrastruktura řešena a tudíž je lze bezproblémově napojit o pro obsluhu zastavitelných ploch jsou dále změnou č. 2 vymezeny VPS
5.	U změny pod č. 6 ve znění *„pro zastavitelnou plochu Z252 navrhnout infrastrukturu v grafické i textové části územního plánu s tím, že bude prověřeno začlenění části navazující plochy Z257 do plochy Z252“* o respektovat kulturní památku zámek Fryštát (Larischův) evidovanou ÚSKP pod rej. č. 12082/8-772, o respektovat hlavní pohledovou osu - od zámku přes park Boženy Němcové do krajiny, o v okolí kulturní památky stanovit nepřípustnost staveb, které by ji znehodnotily svým architektonickým ztvárněním, objemovými parametry, vzhledem, účinky provozu a použitými materiály apod.	o kulturní památka zámek Fryštát je změnou č. 2 respektována o hlavní pohledová osa je změnou č. 2 respektována o uvedená podmínka je doplněna do textové části ÚP a na základě *Pokynů pro úpravu návrhu změny č. 2 ÚP Karviné* upravena tak, aby se vztahovala na všechny kulturní památky

Požadavky z prověření funkčního využití jednotlivých ploch a z činnosti úřadu územního plánování:		
požadavky		**řešení ve změně č. 2**
1.	Aktualizace zastavěného území v souladu s ustanovením § 58 odst. 2 stavebního zákona.	o splněno - viz textová část odůvodnění, kap. 10.3.1., odst. *Přehled a odůvodnění dílčích změn*, dílčí změny **ZM2.01a - ZM2.01s**
2.	Aktualizace zastavěného území včetně změny plochy s rozdílným způsobem využití zastavěných stavebních pozemků parc. č. 2080/1 a 2080/5 v katastrálním území Louky nad Olší rodinnými domy, tj. zařazení pozemků do stabilizované plochy smíšené obytné vesnické SV.	o splněno - viz textová část odůvodnění, kap. 10.3.1., odst. *Přehled a odůvodnění dílčích změn*, dílčí změna **ZM2.02**
3.	Prověřit zrušení přestavbové plochy P33 - plochy dopravní infrastruktury – silniční doprava – DS (přestavbu křižovatky na křížení ulic Polské a Ciolkovského).	o splněno - viz textová část odůvodnění, kap. 10.3.1., odst. *Přehled a odůvodnění dílčích změn*, dílčí změna **ZM2.03**
4.	Do výkresu doplnit označení plochy s rozdílným způsobem využití u plochy, jejíž součástí je pozemek parc. č. 157/2 v katastrálním území Staré Město u Karviné.	o splněno - viz textová část odůvodnění, kap. 10.3.1., odst. *Přehled a odůvodnění dílčích změn*, dílčí změna **ZM2.04**
5.	Přestavbovou plochu P30 zrušit v textové části v podmínkách prostorového uspořádání plochy občanského vybavení – tělovýchova a sport OS.	o splněno - viz textová část odůvodnění, kap. 10.3.1., odst. *Přehled a odůvodnění dílčích změn*, dílčí změna **ZM2.05**
6.	Pro zastavitelnou plochu Z252 navrhnout dopravní infrastrukturu v grafické i textové části územního plánu. Prověřit začlenění části navazující plochy Z257 do plochy Z252 z hlediska ochrany historických, urbanistických a architektonických hodnot Městské památkové zóny Karviná, tj. aby využití předmětného území odpovídalo jeho kapacitě a technickým možnostem v daném území a bylo v souladu s památkovou hodnotou městské památkové zóny. V rámci návrhu a odůvodnění požadavku na začlenění části navazující plochy Z257 do plochy Z252 o respektovat kulturní památku zámek Fryštát (Larischův) evidovanou ÚSKP pod rej. č. 12082/8-772, o respektovat hlavní pohledovou osu - od zámku přes park Boženy Němcové do krajiny, o v okolí kulturní památky stanovit nepřípustnost staveb, které by ji znehodnotily svým architektonickým ztvárněním, objemovými parametry, vzhledem, účinky provozu a použitými materiály apod.	o splněno - viz textová část odůvodnění, kap. 10.3.1., odst. *Přehled a odůvodnění dílčích změn*, dílčí změna **ZM2.06** o kulturní památka zámek Fryštát je změnou č. 2 respektována o hlavní pohledová osa je změnou č. 2 respektována o uvedená podmínka je doplněna do textové části ÚP a na základě *Pokynů pro úpravu návrhu změny č. 2 ÚP Karviné* upravena tak, aby se vztahovala na všechny kulturní památky

Požadavky z prověření funkčního využití jednotlivých ploch a z činnosti úřadu územního plánování:		
	požadavky	**řešení ve změně č. 2**
7.	Prověřit možnost zařazení pozemků parc. č. 411/56, 411/3 a 411/408, vše v katastrálním území Ráj, včetně stávajících staveb pro rodinnou rekreaci, které jsou na nich umístěny, do stabilizované plochy rekreace individuální.	o splněno - viz textová část odůvodnění, kap. 10.3.1., odst. *Přehled a odůvodnění dílčích změn*, dílčí změna **ZM2.07**
8.	Prověřit možnost změny využití zastavitelné plochy Z211 (plocha pro rozšíření parku U Bažantnice), vzhledem k umístění stávající střelnice v zájmovém území.	o splněno - viz textová část odůvodnění, kap. 10.3.1., odst. *Přehled a odůvodnění dílčích změn*, dílčí změna **ZM2.08**
9.	Prověřit rozsah plochy Z34, pro kterou je stanovena podmínka pro rozhodování o změnách v území, podmíněno zpracováním územní studie US-1.	o dílčí změna byla vypuštěna - viz textová část odůvodnění, kap. 10.3.1., odst. *Přehled a odůvodnění dílčích změn*, dílčí změna **ZM2.09**
10.	Prověřit potřebu vymezení nové plochy pro občanské vybavení - veřejnou vybavenost s možností umístění stavby ubytovacích zařízení, a to v rámci stávající zastavitelné plochy Z285.	o dílčí změna byla vypuštěna - viz textová část odůvodnění, kap. 10.3.1., odst. *Přehled a odůvodnění dílčích změn*, dílčí změna **ZM2.10**
11.	Úprava regulativů v textové části územního plánu o (kap. 6.1) ochrana piety hřbitova – úprava výčtu staveb, umožnit změny stávajících staveb v pietním pásmu hřbitova o (kap. 6.1) úpravy a upřesnění podmínek pro využití ploch s rozdílným způsobem využití, podmínek prostorového uspořádání, včetně základních podmínek ochrany krajinného rázu o (kap. 6.1) doplnit podmínky pro výstavbu o dopravní infrastrukturu o (kap. 6.2) doplnit podmínku ve smyslu § 19 odst. 1 písm. e) stavebního zákona - respektovat urbanistické hodnoty území a charakter území ve stabilizovaných plochách a rozvojových plochách - respektovat stávající urbanistické založení zástavby, hranici zástavby zejména vůči komunikaci, stavební čáru – v souvislostech rovněž doplnit pojmy a zkratky v kap. 6.3 o (kap. 6.3) úprava a upřesnění definice pojmů, doplnit pojem teplárenský zdroj	o splněno - viz textová část odůvodnění, kap. 10.3.1., odst. *Přehled a odůvodnění dílčích změn*, dílčí změna **ZM2.11**
12.	S ohledem na zrušení části opatření obecné povahy – Územního plánu Karviné, rozsudkem č.j. 79 A 3/2019-47, prověřit zařazení pozemků parc. č. 2220/1, 2220/5, 2184 a 2220/6, vše v katastrálním území Karviná-město, do zastavitelné plochy bydlení individuálního ozn. BI a stanovit podmínky využití této plochy.	o splněno - viz textová část odůvodnění, kap. 10.3.1., odst. *Přehled a odůvodnění dílčích změn*, dílčí změna **ZM2.12**
13.	Aktualizace zastavěného území a hranic ploch s rozdílným způsobem využití dle vydaných rozhodnutí nebo jiných opatření stavebního úřadu.	o splněno - viz textová část odůvodnění, kap. 10.3.1., odst. *Přehled a odůvodnění dílčích změn*, dílčí změny **ZM2.13a - ZM2.13c**
14.	S ohledem na navržené změny a úpravy v grafické části územního plánu provést úpravy textové části územního plánu.	o splněno - viz textová část odůvodnění, kap. 10.3.1., odst. *Přehled a odůvodnění dílčích změn*, dílčí změna **ZM2.14**

a.1 Požadavky na urbanistickou koncepci, zejména na prověření plošného a prostorového uspořádání zastavěného území a na prověření možných změn, včetně vymezení zastavitelných ploch

Požadavky na změny způsobu využití ploch s rozdílným způsobem využití, které vyplynuly z návrhů na změnu územního plánu, které podaly u obce fyzické nebo právnické osoby:		
	požadavky	**řešení ve změně č. 2**
1.	Prověřit úpravu regulativů plochy zeleně zahrad ZZ, a to s ohledem na to, že v zájmovém území je koncentrována stávající individuální rekreace.	o splněno - viz textová část odůvodnění, kap. 10.3.1., odst. *Přehled a odůvodnění dílčích změn*, dílčí změna **ZM2.15**
2.	Prověřit možnost změny způsobu využití zastavitelné plochy Z71 z plochy OK na plochu BI.	o splněno - viz textová část odůvodnění, kap. 10.3.1., odst. *Přehled a odůvodnění dílčích změn*, dílčí změna **ZM2.16**

Požadavky na změny způsobu využití ploch s rozdílným způsobem využití, které vyplynuly z návrhů na změnu územního plánu, které podaly u obce fyzické nebo právnické osoby:		
požadavky		**řešení ve změně č. 2**
3.	Prověřit potřebu vymezení zastavitelné plochy s návrhovým způsobem využití jako plocha bydlení individuálního BI na zemědělské půdě (pozemek parc. č. 1445/10 v katastrálním území Ráj) ve smyslu ustanovení § 53 odst. 5 písm. f) a ustanovením § 55 odst. 4 stavebního zákona, s tím, že bude rovněž prověřeno napojení na veřejnou infrastrukturu.	o splněno - viz textová část odůvodnění, kap. 10.3.1., odst. *Přehled a odůvodnění dílčích změn*, dílčí změna **ZM2.17**
4.	Prověřit možnost změny způsobu využití pozemku parc. č. 740/35 v katastrálním území Ráj z plochy RR na plochu BI s tím, že bude prověřeno napojení zejména na dopravní infrastrukturu.	o splněno - viz textová část odůvodnění, kap. 10.3.1., odst. *Přehled a odůvodnění dílčích změn*, dílčí změna **ZM2.18**
5.	Prověřit možnost změny způsobu využití zastavitelné plochy Z340 z plochy ZP na plochu BI s tím, že bude prověřeno splnění zákonné povinnosti vymezení minimálních ploch veřejných prostranství pro zastavitelné plochy v souladu § 7 odst. 2 vyhlášky 501/2006 Sb. o obecných požadavcích na využívání území, ve znění pozdějších přepisů.	o splněno - viz textová část odůvodnění, kap. 10.3.1., odst. *Přehled a odůvodnění dílčích změn*, dílčí změna **ZM2.19**
6.	Prověřit možnost změny způsobu využití části pozemku parc. č. 521/9 v katastrálním území Ráj z plochy RR na plochu BI o velikosti obvyklé pro jeden rodinný dům.	o splněno - viz textová část odůvodnění, kap. 10.3.1., odst. *Přehled a odůvodnění dílčích změn*, dílčí změna **ZM2.20**
7.	Prověřit rozsah území, pro které je v ÚP stanovena podmínka pro zpracování územní studie US – 2 Hranice, a to zejména s ohledem na návaznost jednotlivých pozemků na stávající dopravní a technickou infrastrukturu ze strany komunikace na ulici Mickiewiczova.	o splněno - viz textová část odůvodnění, kap. 10.3.1., odst. *Přehled a odůvodnění dílčích změn*, dílčí změna **ZM2.21**
8.	Prověřit potřebu vymezení zastavitelné plochy s návrhovým způsobem využití jako plocha bydlení individuálního BI na zemědělské půdě, vymezené jako plocha NS, a s ohledem na podmínky na ochranu lesa, s tím že bude rovněž prověřeno napojení na dopravní infrastrukturu.	o splněno - viz textová část odůvodnění, kap. 10.3.1., odst. *Přehled a odůvodnění dílčích změn*, dílčí změna **ZM2.22**
9.	Prověřit možnost změny způsobu využití části zastavitelné plochy Z57 z plochy ZO na plochu BI s tím, že bude prověřena potřeba záboru zemědělské půdy, tj. v souladu s ustanovením § 53 odst. 5 písm. f) a ustanovením § 55 odst. 4 stavebního zákona.	o splněno - viz textová část odůvodnění, kap. 10.3.1., odst. *Přehled a odůvodnění dílčích změn*, dílčí změna **ZM2.23**
10.	Prověřit potřebu vymezení zastavitelné plochy s návrhovým způsobem využití jako plocha bydlení smíšené obytné vesnické na pozemku parc. č. 2017/11 v katastrálním území Louky nad Olší v rozsahu obvyklém pro jeden rodinný dům na zemědělské půdě, vymezené jako plocha NS, ve smyslu ustanovení ustanovením § 55 odst. 4 stavebního zákona.	o splněno - viz textová část odůvodnění, kap. 10.3.1., odst. *Přehled a odůvodnění dílčích změn*, dílčí změna **ZM2.24**
11.	Prověřit podmínky využití plochy RR v katastrálním území Staré Město u Karviné – mezi ulicí Staroměstská a rybníky Ženich a Panic, pro nové stavby a změny stávajících staveb, a to s ohledem na NATURU 2000.	o dílčí změna byla vypuštěna - viz textová část odůvodnění, kap. 10.3.1., odst. *Přehled a odůvodnění dílčích změn*, dílčí změna **ZM2.25**
12.	Prověřit změnu způsobu využití plochy BH, jejíž součástí je areál Základní a Mateřské školy Dělnické, na plochu OV (pozemky parc. č. 743/3, 743/4, 743/11, 743/12 , 753/1, 753/2, 754 a 755 v katastrálním území Karviná-město).	o splněno - viz textová část odůvodnění, kap. 10.3.1., odst. *Přehled a odůvodnění dílčích změn*, dílčí změna **ZM2.26**

a.2 Požadavky na koncepci veřejné infrastruktury, zejména na prověření uspořádání veřejné infrastruktury a možnosti jejích změn

Požadavky na změny veřejné infrastruktury, které vyplynuly z návrhů na změnu územního plánu, které podaly u obce fyzické nebo právnické osoby:		
	požadavky	**řešení ve změně č. 2**
1.	Prověřit možnost vypuštění plochy P27 a plochy Z304, a to zejména ve vztahu k navazujícímu dopravnímu terminálu (tj. vlakovému a autobusovému nádraží).	o splněno - viz textová část odůvodnění, kap. 10.3.1., odst. *Přehled a odůvodnění dílčích změn*, dílčí změna **ZM2.27**
2.	Prověřit vymezení plochy pro dopravní infrastrukturu na částech pozemků parc. č. 1419/2, 1419/1 a 1414/11 v katastrálním území Ráj s tím, že bude zohledněna využitelnost navazujícího území v souladu s ustanovením § 19 odst. 1 písm. e) stavebního zákona.	o dílčí změna byla vypuštěna - viz textová část odůvodnění, kap. 10.3.1., odst. *Přehled a odůvodnění dílčích změn*, dílčí změna **ZM2.28**
3.	Prověřit dopravní obsluhu zastavitelných ploch Z114 a Z115 ve smyslu ustanovení § 19 odst. 1 písm. e) stavebního zákona s tím, že bude zohledněna stávající zástavba v zájmovém území - zastavěný stavební pozemek rodinného domu č. p. 1239, ul. V Zákoutí, Karviná - Ráj.	o splněno - viz textová část odůvodnění, kap. 10.3.1., odst. *Přehled a odůvodnění dílčích změn*, dílčí změna **ZM2.30**

a.3 Požadavky na koncepci uspořádání krajiny, zejména na prověření plošného a prostorového uspořádání nezastavěného území a na prověření možných změn, včetně prověření, ve kterých plochách je vhodné vyloučit umísťování staveb, zařízení a jiných opatření pro účely uvedené v § 18 odst. 5 stavebního zákona

požadavky	**řešení ve změně č. 2**
Koncepce uspořádání krajiny stanovena v ÚP nebude změnou č. 2 měněna.	o respektováno
Změnou ÚP bude výkres I.1 Výkres základního členění dán do souladu s přílohou č. 7 vyhlášky.	o splněno - v rámci změny č. 2 jsou do výkresu č. I.1 doplněny plochy změn v krajině

B) POŽADAVKY NA VYMEZENÍ PLOCH A KORIDORŮ ÚZEMNÍCH REZERV A NA STANOVENÍ JEJICH VYUŽITÍ, KTERÉ BUDE NUTNO PROVĚŘIT

požadavky	**řešení ve změně č. 2**
S ohledem na platné PÚR a ZÚR nejsou žádné požadavky na vymezení ploch a koridorů územních rezerv.	o respektováno
Změnou č. 2 se nepředpokládá vymezení nových ploch a koridorů územních rezerv.	o v rámci změny č. 2 nejsou vymezeny nové plochy ani koridory územních rezerv

C) POŽADAVKY NA PROVĚŘENÍ VYMEZENÍ VEŘEJNĚ PROSPĚŠNÝCH STAVEB, VEŘEJNĚ PROSPĚŠNÝCH OPATŘENÍ A ASANACÍ, PRO KTERÉ BUDE MOŽNÉ UPLATNIT VYVLASTNĚNÍ NEBO PŘEDKUPNÍ PRÁVO

požadavky	**řešení ve změně č. 2**
Návrh nových veřejně prospěšných staveb se nepředpokládá ani nevylučuje, a to s ohledem na vymezení nových zastavitelných ploch.	o změnou č. 2 jsou vymezeny nové VPS - viz textová část odůvodnění, kap. 10.7.
Změnou č. 2 bude prověřeno vymezení veřejně prospěšných staveb D-P27, DT-Z116, DT-Z61, T-KT18, D-P33, a to s ohledem na požadavky, které vyplývají z návrhů na změnu územního plánu, které podaly u obce fyzické nebo právnické osoby a dále z požadavků, které vzešly z prověření funkčního využití jednotlivých ploch a z činnosti úřadu územního plánování.	o uvedené VPS byly v rámci změny č. 2 prověřeny a v rámci jednotlivých dílčích změn řešeny následovně: DT-Z61 - zrušeno DT-Z116 - upraven rozsah D-P27 - zrušeno D-P33 - zrušeno T-KT18 - upraven rozsah

D) POŽADAVKY NA PROVĚŘENÍ VYMEZENÍ PLOCH A KORIDORŮ, VE KTERÝCH BUDE ROZHODOVÁNÍ O ZMĚNÁCH V ÚZEMÍ PODMÍNĚNO VYDÁNÍM REGULAČNÍHO PLÁNU, ZPRACOVÁNÍM ÚZEMNÍ STUDIE NEBO UZAVŘENÍM DOHODY O PARCELACI

požadavky	řešení ve změně č. 2
V rámci změny č. 2 bude prověřen rozsah ploch Z34 a Z267, pro které je stanovena podmínka pro rozhodování o změnách v území, podmíněno zpracováním územní studie US-1 a US-2.	○ požadavek na úpravu rozsahu plochy podmíněné zpracováním územní studie US-1 byl vypuštěn - viz textová část odůvodnění, kap. 10.3.1., odst. *Přehled a odůvodnění dílčích změn*, dílčí změna **ZM2.09** ○ požadavek na úpravu rozsahu plochy podmíněné zpracováním územní studie US-2 byl splněn - viz textová část odůvodnění, kap. 10.3.1., odst. *Přehled a odůvodnění dílčích změn*, dílčí změna **ZM2.21**

E) PŘÍPADNÝ POŽADAVEK NA ZPRACOVÁNÍ VARIANT ŘEŠENÍ

Požadavek na zpracování variant řešení nebyl stanoven.

F) POŽADAVKY NA USPOŘÁDÁNÍ OBSAHU NÁVRHU ÚZEMNÍHO PLÁNU A NA USPOŘÁDÁNÍ OBSAHU JEHO ODŮVODNĚNÍ VČETNĚ MĚŘÍTEK VÝKRESŮ A POČTU VYHOTOVENÍ

Požadavky byly splněny.

H) POŽADAVKY NA VYHODNOCENÍ PŘEDPOKLÁDANÝCH VLIVŮ ÚZEMNÍHO PLÁNU NA UDRŽITELNÝ ROZVOJ ÚZEMÍ

S ohledem na charakter změny nebyl vznesen požadavek na zpracování dokumentace vyhodnocení vlivů na udržitelný rozvoj území.

12.2. VYHODNOCENÍ SPLNĚNÍ POKYNŮ PRO ÚPRAVU NÁVRHU

Změna č. 2 je upravena a doplněna na základě požadavků obsažených v ***Pokynech pro úpravu návrhu změny č. 2 ÚP Karviné*** (září 2021).

požadavky		řešení ve změně č. 2
1.	Vypuštění navržené plochy Z252a v části města Lázně Darkov z návrhu změny č. 2 Územního plánu Karviné.	○ splněno – dílčí změna **ZM2.06** je upravena tak, že zastavitelná plocha **Z252a** (vymezená v návrhu pro společné jednání) byla vypuštěna a u zastavitelné plochy **Z251** je upraven její rozsah následovně – část této plochy, sloužící pro obsluhu navazující zastavitelné plochy **Z252**, je posunuta západním směrem na hranici se zastavitelnou plochou **Z257**, vymezenou v platném ÚP pro plochu veřejné zeleně parkové (**ZP**), přičemž rozsah zastavitelné plochy **Z257** zůstává po úpravě v původním rozsahu, dle platného ÚP
2.	Dle doporučení orgánu státní památkové péče (MMK) upravit návrh dopravní infrastruktury pro plochu Z252 tak, že hlavní stavby budou orientovány podél navrženého veřejného prostranství a zahrady potom východním směrem, a to z hlediska zachování ochrany hodnot území.	○ dle požadavku byla v textové části ÚP (kap. 3.2.), u zastavitelné plochy **Z252**, upravena podmínka (stanovená v návrhu pro společné jednání) následovně: - *hlavní stavby (stavby pro bydlení) budou umísťovány podél komunikace v ploše Z251 a pozemky budou orientovány zahradami východním směrem*

	požadavky	řešení ve změně č. 2
3.	V textové části upravit novou podmínku v kapitole 2.2.1., a to s ohledem na doporučení a požadavek orgánů státní památkové péče, tak aby se vztahovala na všechny kulturní památky (nikoliv jen zámek Fryštát).	○ splněno – dle požadavku byla v textové části ÚP (kap. 2.2.1.) upravena podmínka (stanovená v návrhu pro společné jednání) následovně: - *v okolí nemovitých kulturních památek nepřipustit stavby, které by je znehodnotily svým architektonickým ztvárněním, objemovými parametry, vzhledem, účinky provozu a použitými materiály apod.*
4.	Doplnit podmínky plochy s rozdílným způsobem využití RR, jež je změnou územního plánu vymezena na území městské památkové zóny, a to „fotovoltaické panely, solární panely sloužící pouze pro potřeby stavby, na které jsou umístěny“, doplnit ještě o požadavek: „vyjma území městské památkové zóny a ochranného pásma.“ Dále doplnit odkaz na respektování podmínek v kap. 2.2.1.	○ splněno – podmínky v textové části ÚP (kap. 6.1.), pro plochy s rozdílným způsobem využití **RR**, byly upraveny a doplněny dle uvedených požadavků: - *fotovoltaické panely, solární panely sloužící pouze pro potřeby stavby, na které jsou umístěny, vyjma území městské památkové zóny a jejího ochranného pásma* - *respektovat podmínky ochrany definované pro území zásadního významu pro charakter města, viz kap. 2.2.1.*
5.	Ponechat v návrhu navržené zrušení textu *„zachovat původní hmotovou skladbu zástavby“* u bodu historické jádro (území MPZ) v rámci stabilizovaných ploch, a navržené zrušení textu *„respektovat původní hmotovou skladbu zástavby“* v území navazující na historické jádro (území v OP MPZ), a to v kapitole 2.2.1. Ochrana kulturních a přírodních hodnot.	○ splněno – dle požadavku byly v textové části ÚP (kap. 2.2.1.) ponechány uvedené podmínky dle platného ÚP
6.	Doplnit a vypsat všechny nemovité kulturní památky, chráněné dle zákona č. 20/1987 Sb., o státní památkové péči, ve znění pozdějších předpisů (zapsané v Ústředním seznamu kulturních památek ČR) včetně jejich údajů, nacházejících se v řešeném území obce Karviná, a to do textové části podkapitoly 2.2.1. Ochrana kulturních a přírodních hodnot, do odrážky historicky významné stavby-nemovité kulturní památky.	○ nemovité kulturní památky (NKP) jsou, z hlediska platné legislativy, součástí tzv. *limitů využití území*, které nepatří do výrokové části ÚP, aktualizovaný výpis NKP byl tedy doplněn pouze do textové části odůvodnění ÚP, bez dopadu do grafické části ÚP (koordinační výkres)
7.	Jednoznačně a úplně zakreslit hranice ochranného pásma centra Karviná – Fryštát, dle vydaného rozhodnutí Okresního úřadu Karviná, pod č. j. RRR-858/93/Ma o určení ochranného pásma centra Karviná – Fryštát ze dne 1. 9. 1993.	○ hranice *ochranného pásma centra Karviná – Fryštát* byla již v návrhu pro společné jednání zakreslena dle aktuálních ÚAP
8.	V kapitole 3.2. VYMEZENÍ ZASTAVITELNÝCH PLOCH, ve specifických podmínkách využití ploch doplnit podmínku „v OP ZVN lze řešit pouze zahradu bez nadzemních staveb a oplocení“, a to u všech ploch, jež zasahují dovnitř ochranného pásma 400KV.	○ splněno – uvedená podmínka byla doplněna do textové části ÚP (kap. 3.2.) u zastavitelných ploch Z20, Z45, Z52a-c, Z53, Z102, Z105, Z117a-b, Z126, Z329
9.	V rámci nově vymezené přestavbové plochy P27 (VD) a zrušené zastavitelné plochy Z304 (PV) ponechat (ZM2.27) v návrhu část zastavitelné plochy Z304, a to pouze v severní části v místě napojení na ulici Lešetínskou a napojení na křížení s dopravním terminálem včetně podchodu přes železniční trať.	○ splněno – dílčí změna **ZM2.27** byla upravena tak, že požadovaná část zastavitelné plochy **Z304**, včetně podchodu pod železniční tratí, byla v ÚP ponechána; v této souvislosti byla v ÚP ponechána i část původně vypuštěné cyklistické trasy
10.	Vypuštění navržené plochy Z285 v části města Doly z návrhu změny č. 2 Územního plánu Karviné a ponechání původního způsobu využití plochy (VS).	○ dílčí změna byla vypuštěna - viz textová část odůvodnění, kap. 10.3.1., odst. *Přehled a odůvodnění dílčích změn*, dílčí změna **ZM2.10**
11.	V rámci změny ozn. ZM2.23 upravit jihozápadní hranici části zastavitelné plochy (Z57) tak, aby byla plynulá a vedla po hranici ochranného pásma elektrického vedení a nevytvářely se nelogické proluky v části zahrad u stávající zástavby rodinných domů.	○ splněno – rozsah zastavitelné plochy **Z57** byl upraven dle pokynu, v této souvislosti byl také adekvátně upraven rozsah stabilizované plochy bydlení (**BI**) a hranice zastavěného území

13. VÝČET ZÁLEŽITOSTÍ NADMÍSTNÍHO VÝZNAMU, KTERÉ NEJSOU ŘEŠENY V ZÁSADÁCH ÚZEMNÍHO ROZVOJE, S ODŮVODNĚNÍM POTŘEBY JEJICH VYMEZENÍ

Změnou č. 2 nejsou vymezeny záležitosti nadmístního významu, které nejsou řešeny v ZÚR MSK, ve znění aktualizace č. 1.

14. VYHODNOCENÍ PŘEDPOKLÁDANÝCH DŮSLEDKŮ NAVRHOVANÉHO ŘEŠENÍ NA ZÁBOR PŮDNÍHO FONDU (ZPF A PUPFL)

14.1. VYHODNOCENÍ ZÁBORU ZEMĚDĚLSKÉHO PŮDNÍHO FONDU

Použitá metodika

Vyhodnocení předpokládaných důsledků na zemědělský půdní fond je provedeno ve smyslu zákona č. 334/1992 Sb., vyhlášky č. 271/2019 Ministerstva životního prostřední, kterou se stanovují postupy k zajištění ochrany zemědělského půdního fondu. Přiřazení jednotlivých tříd ochrany kódům BPEJ respektuje vyhlášku č. 48/2011 Sb.

Při vyhodnocení jednotlivých lokalit byla použita katastrální mapa za jednotlivé katastry. Kvalita zemědělské půdy byla určena dle podkladu BPEJ poskytnutých z územně analytických podkladů ORP Karviná.

Vyhodnocení jednotlivých dílčích změn

Tab. 1. Stručný přehled dílčích změn s dopadem do ZPF – stručná charakteristika a vyhodnocení dopadu do ZPF:

dílčí změna	popis	lokalizace	dopad do ZPF
ZM2.01a	o aktualizace zastavěného území o zrušení zastavitelné plochy (**Z264**) vymezené v platném ÚP	Staré Město, *Olšiny*	NE využití zastavitelné plochy
ZM2.01b	o aktualizace zastavěného území o související úprava rozsahu zastavitelné plochy (**Z328**) o již realizovanou část, dále zrušení zastavitelné plochy (**Z362**),	Hranice, *Petrovická*	NE využití zastavitelných ploch plochy
ZM2.01c	o aktualizace zastavěného území o související zrušení zastavitelné plochy (**Z43**) po jejím zastavění o související úprava (zmenšení) rozsahu zastavitelné plochy (**Z46**), vymezené v platném ÚP pro plochu veřejné zeleně ostatní (**ZO**)	Hranice, *Žižkova*	NE využití zastavitelných ploch plochy
ZM2.01d	o aktualizace zastavěného území o související úprava rozsahu zastavitelné plochy (**Z8**), vymezené v platném ÚP pro plochu bydlení individuálního (**BI**)	Ráj, *sever*	NE využití zastavitelných ploch plochy
ZM2.01e	o aktualizace zastavěného území o úprava rozsahu a rozdělení zastavitelné plochy (**Z77**), vymezené v platném ÚP pro plochu bydlení individuálního (**BI**), na dvě zastavitelné plochy **(Z77a, Z77b)** z důvodu jejího částečného zastavění	Ráj, východ *Za farmou*	NE využití zastavitelných ploch plochy
ZM2.01f	o aktualizace zastavěného území o související úprava rozsahu zastavitelné plochy (**Z272**), vymezené v platném ÚP pro plochu bydlení individuálního (BI) po jejím částečném zastavění	Ráj, *jih*	NE využití zastavitelných ploch plochy
ZM2.01g	o aktualizace zastavěného území o zrušení zastavitelné plochy (**Z99**) vymezené v platném ÚP po jejím plném zastavění	Ráj, *jih*	NE využití zastavitelných ploch plochy

dílčí změna	popis	lokalizace	dopad do ZPF
ZM2.01h	○ aktualizace zastavěného území ○ související úprava rozsahu zastavitelné plochy (**Z274**), vymezené v platném ÚP pro plochu bydlení individuálního (**BI**) po jejím částečném zastavění	Ráj, *jih*	NE využití zastavitelných ploch plochy
ZM2.01i	○ aktualizace zastavěného území ○ související úprava rozsahu zastavitelné plochy (**Z115**), vymezené v platném ÚP pro plochu bydlení individuálního (**BI**) po jejím částečném zastavění	Ráj, *střed*	NE využití zastavitelných ploch plochy
ZM2.01j	○ aktualizace zastavěného území ○ související vymezení stabilizované plochy bydlení individuálního (**BI**) a zrušení zastavitelné plochy (**Z35a**) vymezené v platném ÚP po jejím plném zastavění	Mizerov	NE využití zastavitelných ploch plochy
ZM2.01k	○ aktualizace zastavěného území ○ související vymezení stabilizované plochy bydlení individuálního (**BI**) a zrušení zastavitelné plochy (**Z23**) vymezené v platném ÚP po jejím plném zastavění	Ráj, *sever*	NE využití zastavitelných ploch plochy
ZM2.01l	○ aktualizace zastavěného území ○ související úprava rozsahu a rozdělení zastavitelné plochy (**Z52**), vymezené v platném ÚP pro plochu bydlení individuálního (**BI**), na tři zastavitelné plochy (**Z52a**, **Z52b**, **Z52c**), po jejím částečném zastavění ○ související úprava rozsahu zastavitelné plochy (Z55), vymezené v platném ÚP pro veřejnou zeleň ostatní (ZO)	Hranice, *Mickiewiczova - Hraničářská*	NE využití zastavitelných ploch plochy
ZM2.01m	○ aktualizace zastavěného území ○ související vymezení stabilizovaných ploch bydlení individuálního (**BI**) a veřejných prostranství (**PV**) ○ související úprava rozsahu a rozdělení zastavitelné plochy (**Z29**), vymezené v platném ÚP pro plochu bydlení individuálního (**BI**), na dvě zastavitelné plochy (**Z29a**, **Z29b**) po jejím částečném zastavění	Mizerov, *u lesoparku Dubina*	NE využití zastavitelných ploch plochy
ZM2.01n	○ aktualizace zastavěného území ○ související vymezení stabilizované plochy smíšené obytné vesnické (**SV**) ○ související úprava rozsahu zastavitelné plochy (**Z139**), vymezené v platném ÚP pro plochu smíšenou vesnickou (**SV**) po jejím částečném zastavění	Louky, *Malé Kempy*	NE využití zastavitelných ploch plochy
ZM2.01o	○ aktualizace zastavěného území ○ související úprava rozsahu zastavitelné plochy (**Z142**), vymezené v platném ÚP pro plochu smíšenou vesnickou (**SV**) po jejím částečném zastavění	Louky, *Velké Kempy*	NE využití zastavitelných ploch plochy
ZM2.01p	○ aktualizace zastavěného území *vzhledem k charakteru změny není změna identifikována ve výkrese ZPF*	Ráj, *U Farmy*	NE aktualizace hranice ZÚ bez změny zastavitelných ploch
ZM2.01r	○ aktualizace zastavěného území *vzhledem k charakteru změny není změna identifikována ve výkrese ZPF*	Staré Město, *Olšiny*	NE aktualizace hranice ZÚ bez změny zastavitelných ploch
ZM2.01s	○ aktualizace zastavěného území *vzhledem k charakteru změny není změna identifikována ve výkrese ZPF*		NE aktualizace hranice ZÚ bez změny zastavitelných ploch
ZM2.02	○ aktualizace zastavěného území *vzhledem k charakteru změny není změna identifikována ve výkrese ZPF*	Louky, *Velké Kempy*	NE aktualizace hranice ZÚ bez změny zastavitelných ploch

dílčí změna	popis	lokalizace	dopad do ZPF
ZM2.03	○ zrušení plochy přestavby (**P33**), vymezené v platném ÚP pro plochu dopravní infrastruktury – silniční doprava (**DS**) po realizaci	Ráj, *Polská*	NE využití zastavitelných ploch plochy
ZM2.04	○ doplnění označení stabilizované plochy, vymezené v platném ÚP pro plochu zeleně zahrad (**ZZ**) *vzhledem k charakteru změny není změna identifikována ve výkrese ZPF*	Staré Město, *západ*	NE
ZM2.05	úprava textové části ÚP bez dopadu do ZPF *vzhledem k charakteru změny není změna identifikována ve výkrese ZPF*		NE
ZM2.06	návrh dopravní obsluhy pro zastavitelnou plochu (**Z252**), vymezenou v platném ÚP pro plochu smíšenou obytnou městskou (**SM**): ○ úprava rozsahu zastavitelné plochy (**Z251**), vymezené v platném ÚP pro plochu veřejného prostranství (**PV**) – zvětšení plochy ○ související úprava rozsahu zastavitelné plochy (**Z252**), vymezené v platném ÚP pro plochu smíšenou obytnou městskou (**SM**) – zmenšení plochy	Darkov, *Lázeňská*	**ANO** ale bez navýšení odsouhlaseného celkového rozsahu ploch v ÚP úprava vzájemné dispozice odsouhlasených zastavitelných ploch Z251 a Z252
ZM2.07	○ zrušení plochy přestavby (P40), vymezené v platném ÚP pro plochu výroby a skladování – drobná výroba (VD)	Ráj, *Za Splavem*	NE zrušení původního záměru
ZM2.08	○ zrušení zastavitelné plochy (**Z211**)	Nové Město, *U Bažantnice*	NE zrušení původního záměru
ZM2.09	○ *dílčí změna byla vypuštěna*		
ZM2.10	○ *dílčí změna byla vypuštěna*		
ZM2.11	○ úprava textové části ÚP *vzhledem k charakteru změny není změna identifikována ve výkrese ZPF*		NE
ZM2.12	○ úprava rozsahu (rozšíření) zastavitelné plochy (**Z45**), vymezené v platném ÚP pro bydlení individuální (**BI**) ○ vymezení zastavitelné plochy (**Z381**) pro veřejná prostranství (dotčeny PUPFL)	Mizerov	**ANO** rozšíření zastavitelné plochy
ZM2.13a	○ úprava rozsahu zastavitelné plochy (**Z195**), vymezené v platném ÚP pro plochu smíšenou vesnickou (**SV**) po jejím částečném zastavění	Staré Město, *Hlíny*	NE využití zastavitelných ploch plochy
ZM2.13b	○ zrušení ploch přestavby (**P37a**, **P37b**), vymezených v platném ÚP pro plochy bydlení individuálního (**BI**) ○ zrušení plochy přestavby (**P38**), vymezené v platném ÚP pro plochu veřejných prostranství (**PV**)	Nové Město, *Svatopluka Čecha - sever*	NE využití zastavitelných ploch plochy
ZM2.13c	○ vymezení stabilizované plochy bydlení hromadného (**BH**), oprava chybného vymezení plochy *vzhledem k charakteru změny není změna identifikována ve výkrese ZPF*	Hranice, *Čajkovského*	NE
ZM2.14	○ úprava textové části ÚP *vzhledem k charakteru změny není změna identifikována ve výkrese ZPF*		NE
ZM2.15	○ změna využití stabilizovaných ploch zeleně zahrad (**ZZ**) na plochy rekreace individuální (**RR**) – *uvedení územního plánu do souladu se skutečným využitím území* ○ *vzhledem k charakteru změny není změna identifikována ve výkrese ZPF*	Darkov, *Lázeňská*	NE

dílčí změna	popis	lokalizace	dopad do ZPF
ZM2.16	○ úprava rozsahu (rozšíření) zastavitelné plochy (**Z72**), vymezené v platném ÚP pro bydlení individuální (**BI**) na úkor zastavitelné plochy (**Z71**), vymezené v platném ÚP pro plochu občanského vybavení – komerční zařízení (**OK**)	Ráj, *východ*	**ANO** ale bez navýšení odsouhlaseného celkového rozsahu ploch v ÚP změna způsobu využití z odsouhlasené plochy OK na BI
ZM2.17	○ rozšíření zastavitelné plochy (**Z65**), vymezené v platném ÚP pro plochu bydlení individuálního (**BI**) na úkor zemědělské půdy	Ráj, *sever*	**ANO** rozšíření zastavitelné plochy
ZM2.18	○ změna části zastavitelné plochy (**Z126**), vymezené v platném ÚP pro plochu rekreace individuální (**RR**) na zastavitelnou plochu (**Z122**) bydlení individuálního (**BI**) ○ související úprava rozsahu (rozšíření) zastavitelné plochy (**Z125**), vymezené v platném ÚP pro veřejná prostranství (**PV**)	Ráj, *střed*	**ANO** ale bez navýšení odsouhlaseného celkového rozsahu ploch v ÚP úprava vzájemné dispozice odsouhlasených zastavitelných ploch Z122, Z125 a Z126 a částečně změna využití
ZM2.19	○ změna využití zastavitelné plochy (**Z340**), vymezené v platném ÚP pro plochu veřejné zeleně parkové (**ZP**), na plochu bydlení individuálního (**BI**) ○ rozdělení a změna využití části plochy přestavby (**P23**), vymezené v platném ÚP pro plochu bydlení individuálního (**BI**), na plochu přestavby (**P23a**) bydlení individuálního (**BI**) a plochu přestavby (**P23b**) veřejné zeleně parkové (**ZP**)	Ráj, východ *U Farmy*	**ANO** ale bez navýšení odsouhlaseného celkového rozsahu ploch v ÚP změna způsobu využití z ploch ZP na BI plochy přestavby P23 a P23a a P23b vymezeny na nezemědělské půdě
ZM2.20	○ změna části stabilizované plochy rekreace individuální (**RR**) na stabilizované plochy bydlení individuálního (**BI**) a plochy veřejných prostranství (**PV**) - uvedení ÚP do souladu se skutečným stavem území *vzhledem k charakteru změny není změna identifikována ve výkrese ZPF*	Ráj, *střed*	NE
ZM2.21	○ úprava rozsahu území, pro které je stanovena podmínka zpracování územní studie **US-2** Hranice *vzhledem k charakteru změny není změna identifikována ve výkrese ZPF*		NE
ZM2.22	○ aktualizace zastavěného území *vzhledem k charakteru změny není změna identifikována ve výkrese ZPF*	Hranice, *Žižkova*	NE
ZM2.23	○ změna části zastavitelné plochy (**Z57**), vymezené v platném ÚP pro veřejnou zeleň ostatní (**ZO**) na stabilizovanou plochu bydlení individuálního (**BI**) z důvodu uvedení ÚP do souladu se skutečným stavem území		NE
ZM2.24	○ změna části stabilizované plochy smíšené nezastavěného území (**NS**) na zastavitelnou plochu (**Z380**) smíšenou obytnou vesnickou (**SV**)	Louky, *Malé Kempy*	**ANO** nová zastavitelná plocha
ZM2.25	○ *dílčí změna byla vypuštěna*	Staré Město, *u ryb. Ženich*	NE

dílčí změna	popis	lokalizace	dopad do ZPF
ZM2.26	○ změna části stabilizované plochy bydlení hromadného (**BH**) na stabilizované plochy občanského vybavení – veřejná vybavenost (**OV**) a stabilizované plochy veřejných prostranství (**PV**). Důvodem je uvedení stabilizovaných ploch s rozdílným způsobem využití do souladu se skutečným stavem. *Vzhledem k charakteru změny není změna identifikována ve výkrese ZPF.*	Nové Město, *Sokolovská - Tovární*	NE
ZM2.27	○ zrušení plochy přestavby (**P27**), vymezené v platném ÚP pro plochy dopravní infrastruktury – doprava v klidu (**DP**) a úprava rozsahu zastavitelné plochy (**Z304**), vymezené v platném ÚP pro plochy veřejných prostranství (**PV**). *Důvodem je požadavek na zachování stávajícího využití území pro výrobu.*	Fryštát, *Lešetínská*	NE zmenšení zastavitelné plochy, není vymezen nový zábor ZPF
ZM2.29	○ změna části zastavitelné plochy (**Z116**), vymezené v platném ÚP pro plochy veřejných prostranství (**PV**), na stabilizovanou plochu bydlení individuálního (**BI**) ○ úprava rozsahu zastavitelné plochy (**Z116**), vymezené v platném ÚP pro plochy veřejných prostranství (**PV**) ○ související úprava rozsahu zastavitelné plochy (**Z114**), vymezené v platném ÚP pro plochu bydlení individuálního (**BI**) ○ související úprava rozsahu a rozdělení zastavitelné plochy (**Z117**), vymezené v platném ÚP pro plochu bydlení individuálního (**BI**), na dvě zastavitelné plochy (**Z117a**, **Z117b**)	Ráj, *střed*	NE úprava vzájemné dispozice odsouhlasených zastavitelných ploch vyvolaná úpravou trasování obslužné komunikace o cca 8 m po realizaci části ploch.
ZM2.30	○ aktualizace zastavěného území ○ zrušení zastavitelné plochy (**Z61**), vymezené v platném ÚP pro plochu veřejných prostranství (**PV**) a zrušení zastavitelné plochy (**Z62**), vymezené v platném ÚP pro plochu bydlení individuálního (**BI**)	Hranice	NE využití zastavitelných ploch plochy
ZM2.31	○ doplnění chybějící části územní rezervy (**R4**), vymezené v platném ÚP pro systém rychlé tramvaje, do výkresu č. *I.1 Výkres základního členění území*	Doly, *u Orlové*	NE bez dopadu do ZPF

Uspořádání zemědělského půdního fondu a pozemkové úpravy

V řešeném území nejsou zpracovány komplexní pozemkové úpravy (KPÚ).

Opatření k zajištění ekologické stability

Změna č. 2 nenavrhuje opatření nebo plochy, které by měly vliv na změnu ekologické stability území.

Síť zemědělských účelových komunikací

Navrhovaná změna č. 2 nesnižuje přístup do krajiny nebo jiným způsobem neomezuje prostupnost území.

Investice do půdy

V řešeném území jsou realizovány velkoplošné zavlažovací systémy, na části ploch i odvodnění. Dopad je vyčíslen v tabulce na konci kapitoly.

Dosavadní využití ploch nezemědělské půdy a enkláv ZPF v řešeném území

Změna č. 2 využívá zčásti nezemědělských ploch, ploch enkláv ZPF v zastavěném území viz vyhodnocení jednotlivých dílčích změn.

Využití ploch získaných odstraněním budov a proluk

Změna neřeší využití proluk.

Důsledky navrhovaného řešení na uspořádání ploch ZPF, kterým by měla být s ohledem na § 2 zákona č. 114/1992 Sb. V platném znění co nejméně narušena krajina a její funkce

Změnou č. 2 není měněna organizace a uspořádání zemědělské půdy, není narušena krajina nebo její funkce.

Ovlivnění hydrologických a odtokových poměrů a stávajících melioračních zařízení v území

Řešením změny č. 2 územního plánu nejsou navrhovány žádné zásadní změny hydrologických a odtokových poměrů. V případě navýšení zastavitelných ploch je nutno řešit zejména odvod dešťových vod (preference zasakování), a to dle platných předpisů.

Kvalita zemědělské půdy dle BPEJ a tříd ochrany

Je uvedena v přiložené tabulkové části – na konci kapitoly. Zařazení BPEJ do tříd ochrany odpovídá vyhl.48/2011 Sb. v platném znění.

Etapizace výstavby

Není navržena.

Dosavadní využití ploch, které již byly orgánem ochrany ZPF odsouhlaseny

V Následující tabulce jsou vyhodnoceny jednotlivé zastavitelné plochy, které byly již využity. Největší dynamiku výstavby mají plochy bydlení (BI a SV), které byly nově zastavěny v rozsahu přes 10 ha. V menší míře pak byly zastavěny další plochy s různým typem způsobu využití.

Tab. 2. Přehled jednotlivých zastavitelných ploch nebo ploch přestavby, které byly od doby vydání změny č. 1 již zcela nebo částečně zastavěny:

identifikace plochy	využitá plocha	způsob využití	poznámka
Z8	0,7707	BI	zastavěno částečně
Z23	0,4348	BI	zastavěno zcela
Z29	0,7635	BI	zastavěno částečně
Z35a	0,3486	BI	zastavěno zcela
Z43	0,3133	BI	zastavěno zcela
Z52	1,5566	BI	zastavěno částečně
Z57	0,2242	BI	zastavěno částečně
Z62	0,2749	BI	zastavěno zcela
Z77	0,7242	BI	zastavěno částečně
Z99	0,5710	BI	zastavěno zcela
Z114	0,6489	BI	zastavěno částečně
Z115	0,2143	BI	zastavěno částečně
Z117	0,2309	BI	zastavěno částečně
Z139	0,4399	BI	zastavěno částečně
Z142	0,1739	BI	zastavěno částečně
Z272	0,1771	BI	zastavěno částečně
Z274	0,1739	BI	zastavěno částečně
P37a, P37b, P38	1,9077	BI	zastavěno zcela
CELKEM BI	**9,9484**		
Z264	0,6143	SV	zastavěno zcela
Z195	0,1203	SV	zastavěno částečně
Z328	0,2103	SV	zastavěno částečně
CELKEM SV	**0,9449**		
Z61	0,0395	PV	zastavěno zcela
Z211	0,8302	OS	zastavěno zcela
Z262	0,0911	ZP	zastavěno zcela
P27, Z304	1,2081	VD	zastavěno zcela
P33	0,1908	DS	zastavěno zcela
P40	0,3844	RR	zastavěno zcela
CELKEM ostatní	**2,7441**		

Tab. 3 Odůvodnění jednotlivých lokalit:

Dílčí změna	Odůvodnění navrhovaného řešení	Grafické porovnání návrhu změny č. 2 s platným územním plánem (hlavní výkres)
ZM2.06	Dílčí změnou je, dle požadavku zadání, upraven rozsah zastavitelné plochy (**Z251**) tak, aby byla umožněna obsluha (realizace obslužné komunikace) zastavitelné plochy (**Z252**). Na základě výsledků společného jednání je upraven vzájemný rozsah ploch Z51 a Z52 tak, že jejich součet ploch je shodný s vymezením v platném územním plánu. Zastavitelné plocha (**Z252**) je tedy v západní části mírně redukována a naproti tomu je plocha pro veřejné prostranství (**Z251**) v tomto prostoru rozšířena. Důvodem je zajištění obsluhy a zpřístupnění pozemků pro bydlení. Z hlediska dopadu do ploch ZPF nejsou dotčeny zemědělské půdy nad rámec ploch odsouhlasených v územním plánu, ale pouze je upraven vzájemný rozsah odsouhlasených ploch. Dotčeny jsou zemědělské pozemky v II. třídě ochrany, avšak není měněn způsob využití odsouhlasených ploch. Změna části plochy smíšené obytné – městské (**Z252**) na plochu veřejného prostranství (**Z251**) zachovává podstatu využití území pro bydlení a plochy jsou vymezeny ve vzájemné souvislosti stejné funkce.	Návrh změny č. 2 územního plánu Platný územní plán 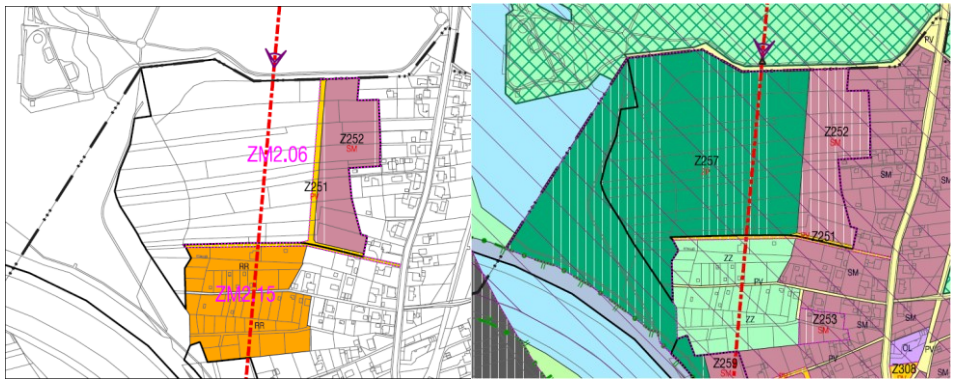

Dílčí změna	Odůvodnění navrhovaného řešení	Grafické porovnání návrhu změny č. 2 s platným územním plánem (hlavní výkres)
ZM2.12	Úprava rozsahu zastavitelné plochy (**Z45**) byla provedena na základě požadavku zadání a dále s ohledem na zrušení části opatření obecné povahy – ÚP Karviné, rozsudkem č.j. 79 A 3/2019-47. Důvodem řešení změny je záměr na výstavbu RD. Lokalita navazuje bezprostředně na stabilizovanou obytnou zástavbu a představuje přirozené doplnění stávající urbanistické struktury. Vymezení zastavitelné plochy pro obsluhu území (**Z381**) je nezbytné pro umožnění obsluhy navazující zastavitelné plochy (**Z45**). Do ZPF má dopad pouze lokalita Z45, lokalita Z381 je vymezena na nezemědělských půdách. Zemědělská půda v lokalitě tvoří enklávu mezi zastavěným územím a lesem. Pro rozvoj města plocha tvoří přirozenou plochu pro rozvoj i z hlediska toho, že umožní využití této enklávy a rozdíl od intenzivně obhospodařovaných zemědělských ploch. Využití enklávy ZPF je limitováno pásmem 50 m od okraje lesa a lze tedy předpokládat, že konkrétní umístění staveb bude tento fakt zohledňovat a vyšší podíl budou představovat zahrady k rodinným domům. Z hlediska již využitých ploch od doby schválení změny č. 1 se jedná pouze o zlomek kompenzaci již zastavěných ploch. Využití této plochy pro zástavbu je tedy převažujícím veřejným zájmem nad ochranou enklávy ZPF v II. třídě ochrany.	Návrh změny č. 2 územního plánu 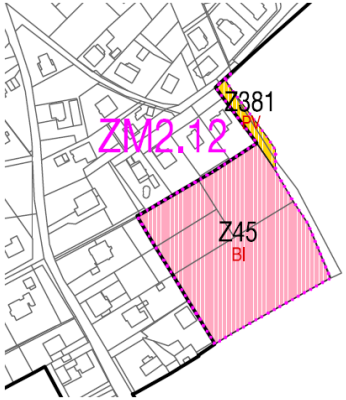 Platný územní plán 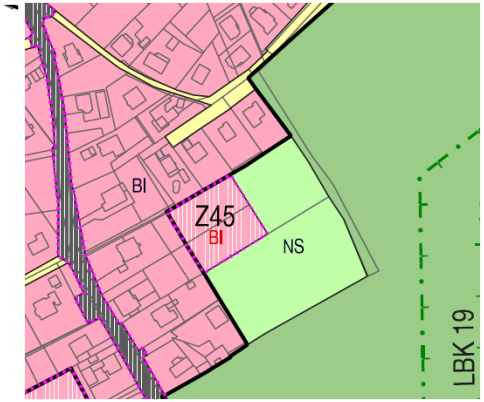
ZM2.16	Úprava rozsahu zastavitelné plochy (**Z72**) a související zrušení zastavitelné plochy (**Z71**) je provedeno na základě požadavku zadání. Důvodem je záměr na výstavbu RD. Změna využití na bydlení představuje přirozené doplnění stávající urbanistické struktury. Zrušení zastavitelné plochy (**Z71**) vyplývá z úpravy rozsahu (rozšíření) zastavitelné plochy (**Z72).** Z hlediska dopadu do ZPF se nejedná o rozšíření odsouhlasených ploch nad rámec platného územního plánu, ale o změnu způsobu využití plochy odsouhlasené pro občanské vybavení komerční a její změnu na plochu bydlení. Dotčeny jsou zemědělské půdy II. třídy ochrany. Původní záměr na posílení lokálního centra v městské části Ráj se s odstupem času jeví jako neperspektivní. Zajištění služeb tohoto typu je možné ve stabilizovaných plochách občanského vybavení v rámci města. Vzhledem k tomu, že jsou okolní plochy zastavěné, případně bezezbytku řešeny jako zastavitelné, je vytváření enklávy ZPF nevhodné. Z tohoto důvodu je plocha začleněna do rozvoje obytné funkce. To představuje i veřejný zájem nad ochranou ZPF II. třídy ochrany.	Návrh změny č. 2 územního plánu 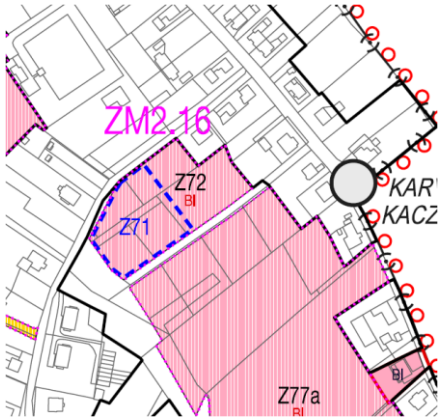 Platný územní plán 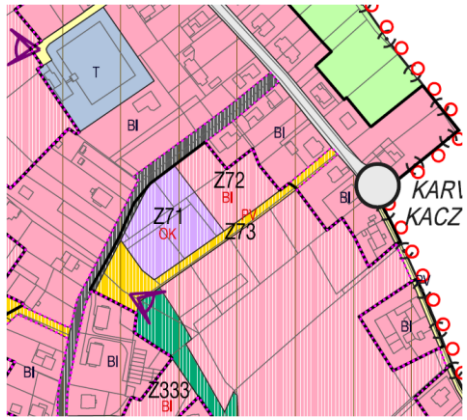

Dílčí změna	Odůvodnění navrhovaného řešení	Grafické porovnání návrhu změny č. 2 s platným územním plánem (hlavní výkres)
ZM2.17	Rozšíření zastavitelné plochy (**Z65**) je provedeno na základě požadavku zadání. Důvodem je záměr na výstavbu RD. Lokalita navazuje bezprostředně na stabilizovanou obytnou zástavbu a představuje přirozené doplnění stávající urbanistické struktury. Napojení na veřejnou infrastrukturu je zajištěno návazností na zastavitelnou plochu (**Z162**) veřejného prostranství, vymezenou v platném ÚP pro rozšíření stávající komunikace. Dále lze příp. využít stávající komunikace na přilehlém pozemku parc.č. 1450. Možnost zajištění přístupu je tedy podmínkou pro využití části enklávy ZPF. Z hlediska již zastavěných ploch od doby schválení změny č. 1 se jedná pouze o zlomek kompenzaci již zastavěných ploch. Využití této plochy pro zástavbu je tedy převažujícím veřejným zájmem nad ochranou enklávy ZPF v II. třídě ochrany.	Návrh změny č. 2 územního plánu 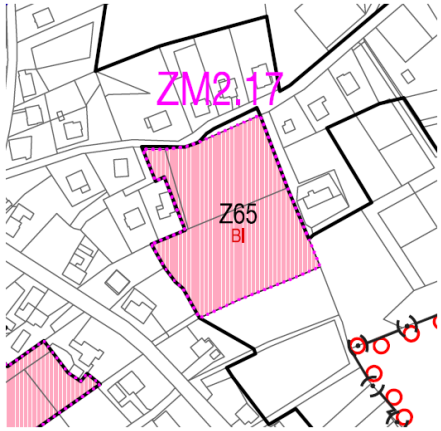 Platný územní plán 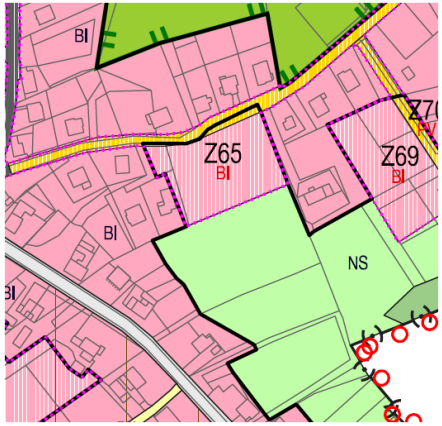
ZM2.18	Rozšíření zastavitelné plochy (**Z122**) na úkor zastavitelné plochy (**Z126**) je provedeno na základě požadavku zadání. Důvodem je záměr na výstavbu RD. Úprava rozsahu zastavitelné plochy (**Z126**) vyplývá z úpravy rozsahu zastavitelné plochy (**Z122**). Z hlediska dopadu do ploch ZPF nejsou dotčeny zemědělské půdy nad rámec ploch odsouhlasených v územním plánu, ale změnou je navrhována změna vzájemné dispozice ploch. Záměrem je možnost výstavby rodinného domu na parcele, která je vymezena v platném územním plánu pro plochu rekreace (**RR**). Prodloužením plochy pro veřejné prostranství (**Z125**) na úkor plochy Z126 je zajištěna obsluha této parcely a je možné ji začlenit do ploch pro bydlení. využití části lokality Z257 (ZP) na plochu smíšenou obytnou – městskou (SM) a plochu veřejných prostranství. Využití této plochy pro bydlení je tedy převažujícím veřejným zájmem nad ochranou ZPF v II. třídě ochrany, která je odsouhlasena pro rozvoj rekreace.	Návrh změny č. 2 územního plánu 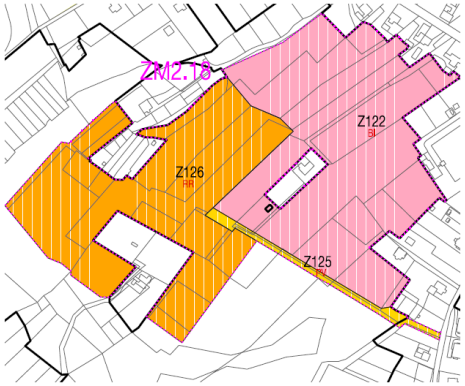 Platný územní plán 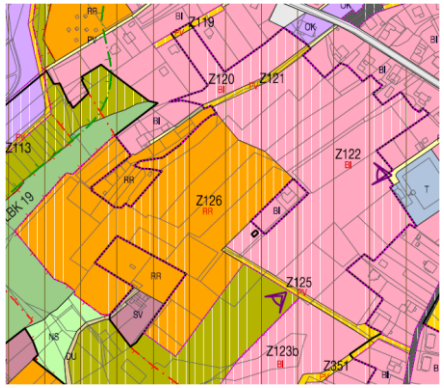

Dílčí změna	Odůvodnění navrhovaného řešení	Grafické porovnání návrhu změny č. 2 s platným územním plánem (hlavní výkres)
ZM2.19	Změna využití zastavitelné plochy (**Z340**) je provedena na základě požadavku zadání. Důvodem je záměr na výstavbu RD. Podstatná část plochy řešené změnou č. 2.19 je nezemědělská půda. Nezemědělská půda tvoří plochu přestavby (**P23b**), která je vymezena jako náhrada za zrušenou plochu veřejné zeleně parkové (**ZP**) v rámci zastavitelné plochy (**Z340**). Zastavitelná plocha (**Z340**) byla v platném ÚP vymezena pro odpočinek a setkávání dle § 7, odst. 2, vyhl. 501/2006 Sb. Pro vymezení plochy přestavby (**P23b**) je využita stávající plocha zeleně (nezastavěná plocha) v areálu farmy. Dopad do ploch ZPF má plocha **Z340**, odsouhlasená pro zeleň a změnou je navržena změna využití na bydlení. Jedná se o enklávu zemědělské půdy v II. třídě ochrany. Z hlediska již zastavěných ploch od doby schválení změny č. 1 se jedná kompenzaci již zastavěných ploch. Využití této plochy pro zástavbu je tedy převažujícím veřejným zájmem nad ochranou enklávy ZPF v II. třídě ochrany.	Návrh změny č. 2 územního plánu 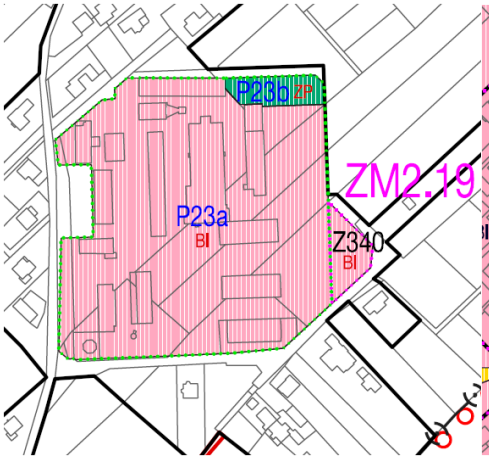 Platný územní plán 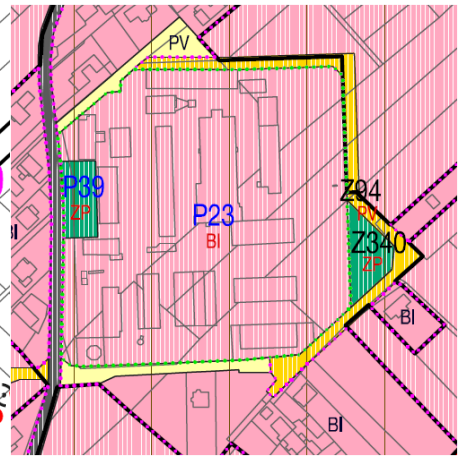
ZM2.24	Vymezení zastavitelné plochy (**Z380**) je provedeno na základě požadavku zadání. Důvodem je záměr na výstavbu RD. Lokalita navazuje na stávající obytnou zástavbu a představuje přirozené doplnění stávající urbanistické struktury. Jedná se o zemědělkou půdu přiléhající k veřejnému prostranství s možností využití stávající veřejné infrastruktury. Z hlediska již zastavěných ploch od doby schválení změny č. 1 se jedná o částečnou kompenzaci již zastavěných ploch. Jedná se o záměr konkrétního investora pro realizaci jednoho RD. Navrhované řešení neomezí obsluhu navazujících zemědělských ploch.	Návrh změny č. 2 územního plánu 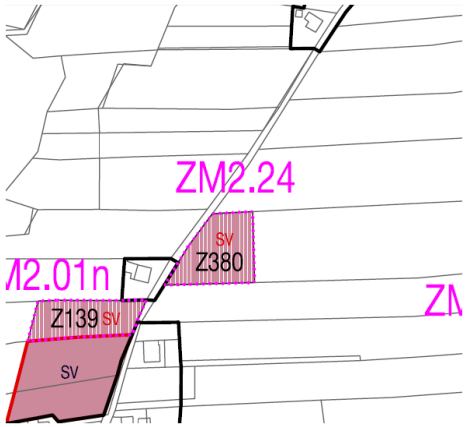 Platný územní plán 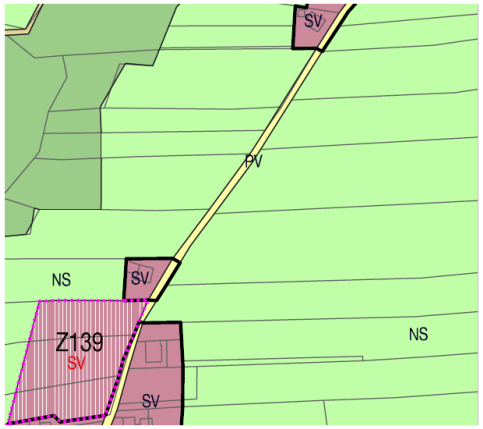

Tab. 4. Tabelární vyhodnocení jednotlivých lokalit:

dílčí změna	číslo lokality záboru ZPF	katastr	způsob využití plochy	Celkový zábor ZPF (ha)	Zábor ZPF podle tříd ochrany (ha)					Odhad výměry záboru, na které bude provedena rekultivace na zemědělskou půdu	Informace o existenci závlah/odvodnění	vazba na platný ÚP/ *úpravy po projednání (vyznačeny kurzívou)*
					I.	II.	III.	IV.	V.			
2.06	Z251	Darkov	PV	0,2669		0,2669				0	ne/ne	změnou zvětšeno na úkor plochy Z252 tak, aby ji bylo možno obsloužit od západu Celková výměra plochy Z251 činí 0,3799, z toho je 0,1130 nezemědělská půda
2.06	Z252	Darkov	SM	1,7061		1,7061				0	ne/ne	Oproti platnému ÚP zmenšeno ve prospěch části zastavitelné plochy Z251 Souhrn ploch Z251 a Z252 je shodný s výměrou v platném ÚP.
2.12	Z45	Karviná - město	BI	0,9954		0,9954				0	ne/ne	změnou zvětšeno na úkor ploch ZPF, v platném ÚP činí výměra plochy 0,2315 **Zábor nad rámec odsouhlasených ploch činí 0,7639 ha**
2.16	Z72	Ráj	BI	0,8130		0,8130				0	ne/ne	změnou zvětšeno na úkor celé plochy pro OK Z71. Původní výměra plochy Z72 v platném ÚP je 0,3465 ha
2.17	Z65	Ráj	BI	1,0136		1,0136				0	ne/ne	změnou zvětšeno na úkor ploch ZPF, v platném ÚP činí výměra plochy 0,4369 **Zábor nad rámec odsouhlasených ploch činí 0,5767 ha**
2.18	Z122	Ráj	BI	6,1874		4,1189		1,6850	0,3835	0	ne/ne	změnou zvětšeno, v platném ÚP činí výměra plochy 5,7444 ha
2.18	Z125	Ráj	PV	0,3047		0,1034			0,2013	0	ne/ne	změnou zvětšeno, v platném ÚP činí výměra plochy 0,2556 ha
2.18	Z126	Ráj	RR	5,1297		0,9143		2,2265	1,9889	0	ne/ne	změnou zmenšeno, v platném ÚP činí výměra plochy 5,6221 ha
2.19	Z340	Ráj	BI	0,1194		0,1194				0	ne/ne	odsouhlaseno v platném ÚP pro sídelní zeleň (ZP) výměra nezměněna.
2.24	Z380	Louky nad Olší	SV	0,2573			0,2573			0	ne/ne	nová plocha **Zábor nad rámec odsouhlasených ploch činí 0,2573 ha**

Z toho důvodu, že změna č. 2 řeší převážně změnu vzájemné dispozice odsouhlasených ploch, není údaj o sumárních záborech ZPF za jednotlivé funkce relevantní. Podstatný je údaj týkající se rozvoje zastavitelných ploch nad rámec odsouhlasených. Tato informace je zvýrazněna ve sloupci „vazba na platný územní plán“.

Z toho je zřejmé, že změna č. 2 vymezuje nad rámec platného ÚP celkem cca 1,6 ha ZPF, a to takto:

Plochy bydlení (BI)	1,3406 ha	(lokality Z45 a Z65)
plochy smíšené obytné vesnické (SV)	0,2573 ha	(lokalita Z380)
Celkem je nad rámec odsouhlasených ploch navrhováno	1,5979 ha ZPF,	

Z ploch bydlení a ploch smíšených venkovských bylo od doby vydání změny č. 1 ÚP zastavěno (využito) celkem 10,2 ha.

14.2. VYHODNOCENÍ ZÁBORU POZEMKŮ URČENÝCH K PLNĚNÍ FUNKCÍ LESA

Navrhované řešení změny č. 2 má dopad do ploch PUPF pouze v okrajových částech stabilizovaných lesních porostů v rámci změny ZM2.12. Dílčí změna ZM2.12 vymezuje zastavitelnou plochu pro bydlení na zemědělské půdě a pro její obsluhu je navržena plocha Z381, jako plocha veřejného prostranství. Návrhem je dotčen okraj lesního pozemku v rozsahu cca 530 m^2.

Tab. 5. Tabelární vyhodnocení:

dílčí změna	katastr	způsob využití plochy	výměra ploch celkem	dopad do PUPFL	důvod potřeby záboru PUPFL, vyhodnocení
Z381	Karviná - město	PV – veřejné prostranství	0,0531	0,0531	Návrh na plochu veřejného prostranství pro zpřístupnění lokality pro bydlení Z45. Dotčen je jižní okraj lesního pozemku, který je využíván jako cesta a navazující lesní pozemek v šířce cca 2 m. Dotčeny jsou porosty dubu a melioračních dřevin lesního okraje. Navrhováno je trvalé odnětí PUPFL. Záměr je vymezen schematicky, dosud není projekčně podrobněji rozpracován. Dotčen je les v kategorii lesa příměstského, který se nachází v ochranném pásmu léčivých zdrojů vod (II. pásmo ochrany). V návaznosti na plochu Z381 prochází přes lesní pozemek nadzemní vedení vvn v jehož ochranném pásmu se nenachází vzrostlé porosty. Dle OPRL není dotčený lesní pozemek, který je využíván jako cesta součástí sítě svozových lesních cest.

15. ROZHODNUTÍ O NÁMITKÁCH VČETNĚ JEJICH ODŮVODNĚNÍ

V rámci veřejného projednání návrhu změny č. 2 Územního plánu Karviné, které se konalo dne 21.12.2021, byly uplatněny tyto námitky:

1. **Věra Kniežyková, kterou zastupuje Mgr. Alicja Wimmer** (námitka ze dne 13.12.2021)

Citace:

„Námitka dotčené osoby k návrhu změny č. 2 územního plánu Karviné

I.

Veřejnou vyhláškou (návrh změny č. 2 Územního plánu Karviné k veřejnému projednání) ze dne 18.11.2021 nadepsaný správní orgán oznámil zahájení správního řízení o územním plánu podle § 52 odst. 1 zákona č. 183/2006 Sb., stavebního zákona a § 172 zákona č. 500/2004 Sb., správního řádu a oznámil konání veřejného projednání návrhu změny č. 2 Územního plánu města Karviné dne 21.12.2021 ve 14:00 hodin.

Po seznámení se s předmětným návrhem změny č.2 Územního plánu Karviné vznáším coby dotčená osoba k tomuto návrhu námitku, kterou níže odůvodňuji následovně.

II.

Jsem ve smyslu stavebního zákona dotčenou osobou, a to z titulu vlastnictví pozemku parc. č. 980/13 v k.ú. Karviná Ráj (dále jen „pozemek parc. č. 980/13), kdy dle navrhované změny č. 2 Územního plánu Karviné (dále jen „změna územního plánu“) má dojít k umístění na tento můj pozemek veřejně prospěšné stavby DT-Z116 – komunikace, vodovod, kanalizace, plynovod, čerpací stanice kanalizace.

S tímto návrhem změny územního plánu v části, která se týká mého pozemku parc. č. 980/13, nemohu souhlasit.

Z odůvodnění navrhované změny územního plánu vyplývá, že tato veřejně prospěšná stavba je navržena proto, aby vůbec zastavitelné plochy (Z114 a Z115) v zájmovém území mohly být vymezeny, kdy je odkazováno na politiku územního rozvoje. Dále je konstatováno, že v případě, kdy by uvedená stavba nebyla na mém pozemku realizována, nemohl by být pozemek parc. č. 980/1, resp. celá plocha označená jako Z 114 a Z115 vedena jako zastavitelná, čímž by údajně došlo k neproporcionálnímu a nepřiměřenému zásahu do vlastnických práv vlastníků sousedních pozemků.

S tímto nemohu souhlasit. Určení mého pozemku parc. č. 980/13 jako zastavitelné plochy v podobě, jak je navrhováno v rámci návrhu změny č. 2 územního plánu, tedy v podobě, kdy cca polovinu tohoto pozemku má tvořit komunikace, je z hlediska možnosti využití tohoto pozemku k zástavbě čistě formální, neboť praktické použití zbývající plochy pozemku parc. č. 980/13 v šířce cca 10 metrů, která by zůstala po odečtení šířky navrhované komunikace, bude zcela nedostatečná pro umístění stavby rodinného domu (i s ohledem na nutnost zohlednění zachování norem pro umístění oplocení podél komunikace). Umístěním komunikace na pozemek parc. č. 980/13 tak, jak to je nyní navrhováno, naopak dojde v extrémně neproporcionálnímu a nepřiměřenému zásahu do mých vlastnických práv. Změnou územního plánu v podobě, jak je navržena, dochází k výraznému zhodnocení pozemků umístěných v rámci plochy označené jako Z114 a Z115, které získávají napojení na obecní komunikaci (včetně napojení na kanalizační řád a plynofikaci) na úkor celkového znehodnocení mého pozemku, ze kterého zůstane pás v šíři 10 metrů zcela nevhodný k jakékoli zástavbě. Jsem přesvědčena, že takový nepoměr nemůže být odůvodněn veřejným zájmem.

Umístění pozemní komunikace na můj pozemek parc. č. 980/13 za účelem dopravního napojení pozemků nacházejících se v ploše označené jako Z114 a Z115 navíc není dle mého názoru ve veřejném zájmu, nýbrž v zájmu soukromém, a to v zájmu skupiny vlastníků pozemků nacházejících se v rámci plochy označené jako Z114 a Z115.

Jsem přesvědčena, že existuje jiná možnost, jak zajistit infrastrukturu k plánované zástavbě na plochách Z114 a Z115, aniž by bylo takto extrémně zasaženo do mého vlastnického práva, kdy by k těmto pozemkům nacházejících se v ploše Z114 a Z 115 mohl být zajištěn přístup ze strany od pozemku parc. č. 863/1, který je v majetku města Karviná, a to například formou slepých ulic

vedoucích k pozemkům, které vzniknou rozdělením pozemků nacházejících se v těchto plochách na pozemky, na kterých se budou realizovat stavby.

Pokud je zastavitelnost ploch Z114 a Z 115 podmiňována vedením komunikace, a tedy znehodnocením mého pozemku parc. č. 980/13, kdy je uváděno, že v případě zrušení navržené komunikace v ploše Z116 by nezbylo nic jiného, než zastavitelné plochy pro bydlení individuální Z 114 a Z115 zrušit, čímž by byla znemožněna také zastavitelnost pozemku parc. č. 980/13, pak nechť skutečně je zastavitelnost těchto ploch Z114 a Z 115 (včetně zastavitelnosti mého pozemku parc. č. 980/13) zrušena.

III.

Žádám tedy, nechť se nadepsaný správní orgán s mou námitkou řádně vypořádá v rámci zpracování návrhu rozhodnutí o námitkách a zajistí úpravu návrhu změny územního plánu tak, aby na mém pozemku parc. č. 980/13 nebyla vedena veřejně prospěšná stavba DT-Z116 – komunikace, vodovod, kanalizace, plynovod, čerpací stanice kanalizace.

V případě, nebude-li mé námitce vyhověno a změna územního plánu bude schválena v podobě, jak je nyní navrhována, nezbude mi, než se svých práv domáhat právními prostředky, které mi zákon přiznává. Věřím však, že předmětný návrh na změnu územního plánu bude na základě shora uvedeného přehodnocen.

Bylo-li by pro nalezení schůdného řešení vzniklé situace přínosné, abych se zúčastnila osobního projednání mnou vznesené námitky u správního orgánu, jsem otevřena osobnímu jednání či jakékoli jiné formě projednání této situace.“
Konec citace.

Věra Kniežyková dále podala dne 13.12.2021 „přihlášku občana města (dle § 16 a 17 zákona o obcích do diskuze na zasedání zastupitelstva)“, ve které uvedla, citace:
„Chci vznést námitku nesouhlasu s návrhem změny č. 2 územního plánu, aby přez můj pozemek 980/13 vedla cesta – z důvodu snížení tržní ceny pozemku.“ Konec citace.

Na základě tohoto podání (bez ohledu na jeho označení) se podatelka účastnila veřejného projednání změny č. 2 Územního plánu, přičemž podání odpovídá podané námitce podatelky ze dne 13.12.2021.

Rozhodnutí o námitce:

Námitka byla zamítnuta.

Odůvodnění:

Věra Kniežyková, jako vlastník pozemku parc. č. 980/13 v katastrálním území Ráj, kterou zastupuje na základě plné moci ze dne 31.11.2021 Mgr. Alicja Wimmer (dále jen také „dotčená“), je oprávněna uplatnit námitku proti návrhu změny č. 2 územního plánu, ve smyslu ustanovení § 52 odst. 2 stavebního zákona.

Dotčená vyslovila nesouhlas k umístění veřejně prospěšné stavby ozn. jako DT-Z116 - komunikace, vodovod, kanalizace, plynovod, čerpací stanice kanalizace na pozemku parc. č. 980/13 v katastrálním území Ráj.

Dílčí změna ozn. jako ZM2.29 byla do návrhu zařazena z důvodu, že o této změně bylo rozhodnuto na základě návrhu na pořízení změny územního plánu, kdy tento požadavek byl součástí zadání změny č. 2 územního plánu, jež podala přímo dotčená, přičemž žádala, aby *cesta nevedla jen kousek od rodinného domu, tj. přes pozemek 980/4 v katastrálním území Ráj.*

S ohledem na to, že v zájmovém území jsou vymezeny zastavitelné plochy pro bydlení v rodinných domech ozn. jako Z114 a Z115, je nutno, jako podmínku využití těchto ploch, podmínit využití tohoto území dostatečnou dopravní a technickou infrastrukturou. Tento požadavek vyplývá z článku (24) platné Politiky územního rozvoje České republiky, která je podle ustanovení § 31 odst. 4 závazná pro pořizování a vydávání územního plánu, ve kterém je mimo jiné uvedeno i *„možnosti nové výstavby je třeba dostatečnou veřejnou infrastrukturou přímo podmínit.“* Dle uvedeného je nezpochybnitelné, že

pro nové zastavitelné plochy v zájmovém území nutno rovněž vymezit plochy pro dopravní a technickou infrastrukturu, tj. plochu Z116, která je navržena pro umístění veřejně prospěšné stavby ozn. jako DT-Z116 - komunikace, vodovod, kanalizace, plynovod, čerpací stanice kanalizace.

Na základě podaného návrhu dotčené na změnu územního plánu a na základě schváleného zadání byl zpracován návrh změny č. 2 s tím, že návrhu bylo vyhověno s ohledem na stávají stav v území, a to následujícím způsobem: Pozemky parc. č. 980/4, 983/3 a 983/4 tvoří zastavěný stavební pozemek rodinného domu č. p. 1239 na ulici V Zákoutí (dle stavebního zákona je zastavěným stavebním pozemkem pozemek evidovaný v katastru nemovitostí jako stavební parcela a další pozemkové parcely zpravidla pod společným oplocením, tvořící souvislý celek s obytnými a hospodářskými budovami) a pozemek parc. č. 980/13 již pod společným oplocením není (jak bylo ověřeno z dostupných ortofotomap tak i rovněž na místě samém), tudíž se jedná o samostatnou parcelu, jež má být v budoucnu využita jako stavební pozemek (což bylo uvedeno také v připomínce dotčené v rámci společného jednání o návrhu změny č. 2 územního plánu).

Dotčená přímo nesouhlasí s navrženým umístěním veřejně prospěšné stavby na pozemku v jejím vlastnictví parc. č. 980/13 v katastrálním území Ráj, a to z důvodu neproporcionálního zásahu do jejich vlastnických práv, na úkor zvýhodnění sousedních pozemků v zastavitelných plochách Z114 a Z115 pro budoucí zástavbu. Jako řešení navrhuje zaslepení komunikace, jež je navržena pro obsluhu zájmového území, a to pouze s přístupem z ulice Na Stráni na pozemku parc. č. 863/1. Jako další řešení navrhuje přímo zrušení možné zastavitelnosti celých zastavitelných ploch Z114 a Z115, a to včetně jejího pozemku.

Zastavitelné plochy Z114 a Z115 včetně plochy Z116 pro umístění veřejně prospěšné stavby DT-Z116 - komunikace, vodovod, kanalizace, plynovod, čerpací stanice kanalizace byly vymezeny již v rámci pořízení Územního plánu Karviné, který byl vydán Zastupitelstvem města Karviné dne 23.04.2018 a nejedná se tedy o nově vymezované plochy. Námitky vůči vymezení těchto ploch měly být uplatněny při projednávání územního plánu, jež byl vydán v roce 2018. Předmětem změny č. 2 územního plánu má být pouze úprava umístění této veřejně prospěšné stavby pro obsluhu zastavitelných ploch Z114 a Z115 a to tak, aby „cesta“ nevedla jen kousek od rodinného domu, tj. přes pozemek 980/4 v katastrálním území Ráj. Tomuto návrhu bylo vyhověno, jak požadovala dotčená v návrhu o změnu ÚP. Dotčená požaduje ale jiné navržení dopravní obslužnosti nebo dokonce zrušení zastavitelných ploch Z114 a Z115. S ohledem na to, že zrušení zastavitelných ploch Z114 a Z115 nebylo předmětem zadání změny č. 2 územního plánu, nelze takto úpravu územního plánu na základě podané námitky v rámci změny č. 2 akceptovat, a to s ohledem na ustanovení § 55 odst. 6 stavebního zákona.

Dotčená uvádí, že vymezení veřejně prospěšné stavby na části jejího pozemku je neproporcionální s tím, že jsou zvýhodněny sousední pozemky v zastavitelných plochách Z114 a Z115. Jak již bylo uvedeno vymezení nových zastavitelných ploch v zájmovém území je nutno podmínit dostatečnou dopravní a technickou infrastrukturou (v souladu s PÚR). Jako neproporcionální řešení zájmového území by bylo rovněž zrušení zastavitelnosti celých ploch Z114 a Z115. Dále je nutno uvést, že v souladu s ustanovením § 43 odst. 1 stavebního zákona, územní plán stanoví, mimo jiné, základní koncepci rozvoje území obce, vymezí zastavitelné plochy a plochy pro veřejně prospěšné stavby. Přitom v souladu s ustanovením § 43 odst. 3 územní plán nesmí obsahovat podrobnosti náležející svým obsahem regulačnímu plánu nebo územním rozhodnutím. Z uvedeného tedy vyplývá, že územní plán navrhuje plochy pro budoucí výstavbu a nesmí řešit podrobně jednotlivé pozemky ani budoucí stavby. Tzn. s ohledem na podrobnost územního plánu a s ohledem na cíle a úkoly územního plánovaní stanovené v § 18 a § 19 je cílem a úkolem územního plánu, mimo jiné, navrhnout účelné prostorové uspořádání území s cílem dosažení obecně prospěšného souladu veřejných a soukromých zájmů na rozvoji území.

Řešení propojení ulic V Zákoutí a Na Stráni je navrženo jako optimální z hlediska prostorového uspořádání území a to tak, že zastavitelné plochy určené pro individuální bydlení Z114 a Z115 jsou rozděleny právě plochou veřejných prostranství Z116, jež je určena pro umístění dopravní a technické infrastruktury. Zastavitelné plochy Z114 a Z115 jsou navrženy mezi dvěma stávajícími slepými ulicemi V Zákoutí a Na Stráni, jež jsou k sobě rovnoběžné a návrhem nové infrastruktury v ploše Z116 kolmé na tyto stávající ulice dojde za účelem usměrnění dopravy k jejich propojení, což umožní zaokruhovaní dopravy ve stávající slepé ulici V Zákoutí, a tím i ke zkapacitnění dopravy v daném území. Takovýmto optimálním návrhem komunikace dojde bezesporu k vytvoření podmínky pro zajištění civilní ochrany, tj. zejména pro přístup složek integrovaného záchranného systému do

zájmového území v případě možných mimořádných událostí a krizových situací, a to v souladu s úkolem územního plánování stanoveným v ustanovení § 19 odst. k) stavebního zákona, kdy přístup do území nebude pouze jedním směrem, a to ve veřejném zájmu. Požadavek na vytváření podmínek pro zvyšování bezpečnosti a plynulosti dopravy, ochrany a bezpečnosti obyvatelstva vyplývá rovněž z článku (24) platné politiky územního rozvoje, která je podle ustanovení § 31 odst. 4 stavebního zákona závazná pro pořizování a vydávání územního plánu.

K části odůvodnění dotčené, citace: *„návrhem plochy pro dopravní a technickou infrastrukturu na pozemku parc. č. 980/13 z hlediska možnosti využití tohoto pozemku k zástavbě je čistě formální, neboť praktické použití zbývající plochy pozemku parc. č. 980/13 v šířce cca 10 metrů, která by zůstala po odečtení šířky navrhované komunikace, bude zcela nedostatečná pro umístění stavby rodinného domu.“* K uvedenému nutno konstatovat, že územní plán řeší plochy pro budoucí zástavbu, nikoliv jednotlivé pozemky a konkrétní umístění stavby, v souladu s ustanovením § 43 odst. 3 stavebního zákona. Přesto je úkolem územního plánování, v souladu s ustanovením § 19 odst. 1) písm. e) stavebního zákona, stanovit podmínky pro provedení změn v území, zejména pak pro umístění a uspořádání staveb s ohledem na stávající charakter a hodnoty území a na využitelnost navazujícího území. Tj. navrženou změnou ZM2.29 byla optimálně navržena plocha Z116 pro umístění dopravní a technické infrastruktury tak, aby bylo zbývající pozemky v ploše Z114 (a také v ploše Z115) možné využít pro navrhovaný účel, tj. pro zástavbu rodinnými domy. Převážná část zastavitelné plochy Z114, jejíž součástí je i pozemek parc. č. 980/13 ve vlastnictví dotčené, je orientována podél navržené plochy pro umístění veřejně prospěšné stavby DT-Z116, s tím že takovéto uspořádání umožňuje umístění budoucí zástavby rodinných domů podél této komunikace. Podél navržené plochy Z116 zůstává minimální šířka zastavitelné plochy Z114 cca 30 m, která se severním směrem rozšiřuje. Tudíž z hlediska prostorového uspořádání budoucích staveb je možné stavby rodinných domů v zájmovém území podél nově navržené plochy Z116 umístit.

Z uvedeného jednoznačně vyplývá, že předmětným návrhem dílčí změny ozn. jako ZM2.29 dojde k takovému uspořádání území, kdy bude umožněna zástavba rodinnými domy v plochách Z114 a Z115 s tím, že v rámci řešení v územním plánu nelze řešit jednotlivé pozemky, ale musí se řešit celé plochy, s ohledem na podrobnost územního plánu stanovenou v ustanovení § 43 odst. 4 stavebního zákona. Konkrétní využití jednotlivých pozemků je možné řešit v navazujících řízeních, a to optimální parcelací jednotlivých pozemků, případně vypořádáním majetkových vztahů, což ale nesmí být obsahem územního plánu. Z hlediska proporcionality a vztahu k možnému využití zastavitelných ploch Z114 a Z115, je z hlavního výkresu územního plánu patrné, že plocha Z116 pro veřejně prospěšnou stavbu DT-Z116 není navržena pouze na pozemku dotčené, ale i na dalších pozemcích, jež jsou určeny rovněž pro zástavbu. Tudíž podmínkou využití těchto ploch je zajištění dopravní a technické infrastruktury pro obsluhu daných zastavitelných ploch.

Z výše uvedených důvodů byla námitka zamítnuta.

* * * * *

2. Ředitelství silnic a dálnic ČR (zn. RSD-327563/2021-4, ze dne 16.12.2021)

Citace:

„Na základě oznámení o veřejném projednání návrhu změny č. 2 územního plánu Karviná sděluje Ředitelství silnic a dálnic ČR, majetkový správce dálnic a silnic I. třídy (oprávněný investor), následující:

Předmětem návrhu změny č. 2 ÚP je několik dílčích změn, které jsou popsány v textové části návrhu.

Ke společnému jednání o předmětném návrhu změny č. 2 územního plánu Karviná jsme se vyjádřili spisem č. j. RSD-327563/2021-2 ze dne 1. 6. 2021. V tomto vyjádření jsme konstatovali, že návrh změny č. 2 se nedotýká našich zájmů, tj. silnic I/59 a I/67 a koridorů pro umístění veřejně prospěšných staveb: silnice I/67 Bohumín – Karviná, I/67 Karviná-obchvat (již ve výstavbě) a rozšíření silnice I/59. Toto vyjádření zůstává nadále v platnosti.

Vzhledem k výše uvedenému, nemáme k upravenému návrhu změny č. 2 územního plánu Karviná námitky.“

Konec citace.

Vypořádání připomínky:

Připomínka vzata na vědomí.

Vyhodnocení připomínky:

Ředitelství silnic a dálnic ČR uplatnilo souhlasné sdělení..

* * * * *

3. **MERANO, a.s.** (ze dne 27.12.2021)

Citace:

„…na základě získaných informací během posledního jednání s Vámi ohledně projednání návrhu změny Územního plánu Karviné č. 2 tímto vznášíme následující námitky:

1. *Výstavba řadových domů v lokalitě Karviná — Ráj, k. ú. Ráj, p. č. 1212/3*

    a. *Dle návrhu změny ÚP č. 2 je výše uvedený pozemek nově zařazen v zóně BI, jak jsme žádali.*

    b. *Dle podmínek stanovených v tomto území je nepřípustné v dané lokalitě stavět řadové domy.*

    c. *V roce 2011 jsme od MMK obdrželi ÚPI vedenou pod č. j. MMII/112456/2011. Následně jsme v dalších letech zpracovávali předprojektovou a projektovou přípravu záměru stavby řadových domů. Následně došlo k dalším řízením a rozhodnutím ze strany SÚ v Karviné i KÚ v Ostravě. Chybou MMK došlo k převedení výše uvedeného pozemku ze zóny BI do zóny ZP a nyní v rámci změny Územního plánu č. 2 k opětovnému vrácení tohoto pozemku do zóny BI (viz bod a)).*

    d. *Vzhledem k již dříve zpracovanému projektu výstavby řadových domů pro 4 bytové jednotky vznášíme námitku proti podmínce, že v dané lokalitě nelze stavět řadové domy. Žádáme tímto o zhodnocení skutečnosti, že projekt byl připravován dle tehdy platného územního plánu, že omylem stavebního úřadu došlo ke změně pozemku do zóny ZP a nyní nově k vrácení do zóny BI. Vrácením do zóny BI by vlastník pozemku chtěl navázat na původní záměr.*

2. *Areál bývalého statku v lokalitě Karviná — Ráj, k. ú. Ráj, adr. U farmy 28/12a, Karviná — Ráj, pozemky:*

    zaps. na LV č. 1146, p. č. 1156/1
    zaps. na LV č. 1146, p. č. 1156/2
    zaps. na LV č. 1146, p. č. 1156/3
    zaps. na LV č. 1146, p. č. 1156/4
    zaps. na LV č. 1146, p. č. 1156/5
    zaps. na LV č. 1146, p. č. 1156/6
    zaps. na LV č. 1146, p. č. 1156/7
    zaps. na LV č. 1146, p. č. 1156/8
    zaps. na LV č. 1146, p. č. 1156/9
    zaps. na LV č. 1146, p. č. 1156/10

zaps. na LV č. 6643, p. č. 1156/11
zaps. na LV č. 1146, p. č. 1156/13
zaps. na LV č. 1146, p. č. 1156/14
zaps. na LV č. 1146, p. č. 1156/16
zaps. na LV č. 1146, p. č. 1156/19
zaps. na LV č. 1146, p. č. 1156/21
zaps. na LV č. 1146, p. č. 1156/22
zaps. na LV č. 1146, p. č. 1156/23
zaps. na LV č. 1146, p. č. 1156/27
zaps. na LV č. 1146, P. č. 1156/28
zaps. na LV č. 1146, p. č. 1156/29
zaps. na LV č. 1523, p. č. 1156/30
zaps. na LV č. 1146, p. č. 1156/36
zaps. na LV č. 1523, p. č. 1156/37
zaps. na LV č. 6468, p. č. 1156/39
zaps. na LV č. 6468, p. č. 1156/41
zaps. na LV č. 1146, p. č. 1156/44
zaps. na LV č. 1146, p. č. 1156/45
zaps. na LV č. 6643, p. č. 1156/46
zaps. na LV č. 6643, p. č. 1156/47

a. *Plocha bývalého statku (30 pozemků uvedených výše) byla v minulosti omylem stavebního úřadu přeřazena do zóny BI, Čímž došlo k omezení možnosti využití budov k podnikatelským aktivitám.*

b. *Vznášíme námitku proti tomuto zařazení a požadujeme zařzení areálu statku, tj. 30 pozemků uvedených výše (kromě p.č. 1212/3, který je uvedený v bodě 1.) do zóny VD – plochy výrobní a skladování, drobná výroba.“*

Konec citace.

Rozhodnutí o námitce:

Námitka byla zamítnuta.

Odůvodnění:

K bodu 1. a. námitky:

Společnost MERANO a.s. souhlasí se zařazením pozemku parc. č. 1212/3 do plochy BI.

Dílčí změna ozn. jako ZM2.19 byla do návrhu zařazena z důvodu, že o této změně bylo rozhodnuto na základě návrhu na pořízení změny územního plánu, kdy tento požadavek byl součástí zadání změny č. 2 územního plánu, jež podala přímo společnost MERANO, a.s. Předmětem dílčí změny ZM2.19 byla změna využití zastavitelné plochy (Z340), vymezené v platném ÚP pro plochu veřejné zeleně parkové (ZP), na plochu bydlení individuálního (BI). Tomuto požadavku bylo plně vyhověno, přičemž nutné vymezení plochy přestavby (P23b) je nezbytné jako náhrada za zrušenou plochu veřejné zeleně parkové (ZP) v rámci zastavitelné plochy (Z340). Zastavitelná plocha (Z340) byla v platném ÚP vymezena pro odpočinek a setkávání dle § 7, odst. 2, vyhl. 501/2006 Sb. Pro vymezení plochy přestavby (P23b) je využita stávající plocha zeleně (nezastavěná plocha) v areálu farmy.

K bodu 1. b. námitky:

Zájmové území, ve kterém se nachází pozemek parc. č. 1212/3 v katastrálním území Ráj, se nachází v území nevhodném pro zasakování dešťových vod, jak vyplývá z výkresu I.2 Hlavní výkres platného územního plánu. V ploše Z340 s návrhovým využitím jako plocha bydlení individuálního BI platí podmínky stanovené v kapitole 6.1. STANOVENÍ PODMÍNEK PRO VYUŽITÍ PLOCH S ROZDÍLNÝM ZPŮSOBEM VYUŽITÍ, v bodě Podmínky využití v území nevhodném pro zasakování dešťových vod. V těchto podmínkách je, mimo jiné, stanoveno, že rodinné domy májí být řešeny formou samostatně stojících domů a dále je stanoveno, že nepřípustné je situování bytových domů, rodinných domů

řadových, dvojdomků a další. Změna podmínek využití ploch nevhodných pro zasakování není dle schváleného zadání předmětem změny č. 2 územního plánu. Tudíž v rámci změny č. 2 nelze připomínku k návrhu řešení ohledně podmínek využití v území nevhodném pro zasakování dešťových vod akceptovat, jelikož není změnou č. 2 územního plánu vůbec řešena, proto není přípustná, a to s použitím ustanovení § 55 odst. 6 stavebního zákona.

Podmínky využití v území nevhodném pro zasakování dešťových vod byly v Územním plánu Karviné stanoveny s ohledem na geologii a možné sesuvy v části města Ráj. Jedná se o limit využití území, kdy podle článku (25) platné Politiky územního rozvoje České republiky je nutno, mimo jiné vytvářet podmínky pro zvýšení přirozené retence srážkových vod v území a využívání přírodě blízkých opatření pro zadržování a akumulaci povrchové vody tam, kde je to možné s ohledem na strukturu osídlení a kulturní krajinu, jako jedno z adaptačních opatření v případě dopadů změny klimatu. V území vytvářet podmínky pro zadržování, vsakování i využívání srážkových vod jako zdroje vody a s cílem zmírňování účinků povodní a sucha. Při vymezování zastavitelných ploch zohlednit hospodaření se srážkovými vodami.
Z Územně analytických podkladů z roku 2016 územní plán řeší konkrétní problémy pilíře životního prostředí, definované v ÚAP 2016, tj. problém označený jako ŽP 6 - Regulovat zástavbu v zastavitelných plochách na území nevhodném pro vsakování a území s podmíněnými vsaky.

Z uvedených důvodů ochrany veřejných zájmů byly stanoveny podmínky pro území nevhodné pro zasakování dešťových vod.

K bodu 1. c., d. námitky:

Jedná se o námitku, jež nijak nesouvisí s projednávanou změnou č. 2 územního plánu, proto není přípustná, a to s použitím ustanovení § 55 odst. 6 stavebního zákona.
Územní plán Karviné byl vydán Zastupitelstvem města Karviné dne 23.04.2018 a nabyl účinnosti dne 11.05.2018, přičemž od tohoto data platí v území podmínky pro území nevhodné pro zasakování dešťových vod, a to s ohledem naplnění cílů a úkolů územního plánování a s ohledem na soulad s politikou územního rozvoje, jak je uvedeno výše. Do tohoto data bylo možné záměr společnosti MERANO a.s. v území povolit, a to dle původně platného Územního plánu obce Karviná a dle podmínek, jež byly uvedeny v dané územně plánovací informaci.

K bodu 2. a., b. námitky:

Plocha bývalého statku, tj. změna využití přestavbové plochy P23 z plochy bydlení individuálního (BI) na plochu výroby a skladování, drobná výroba (VD) není dle schváleného zadání vůbec předmětem změny č. 2 územního plánu. Tudíž v rámci změny č. 2 nelze připomínku k návrhu řešení změny způsobu využití ploch s rozdílným způsobem využití akceptovat, jelikož není změnou č. 2 územního plánu vůbec řešena, proto není přípustná, a to s použitím ustanovení § 55 odst. 6 stavebního zákona.

Z výše uvedených důvodů byly námitky společnosti MERANO, a.s. zamítnuty.

* * * * *

4. **František a Zlatuše Šebelovi** (ze dne 27.12.2021)

Citace:

„Námitka ke změně územního plánu

Jak vyplývá z přiložené fotokopie dokumentace, tak jsme v loňském roce – komkrétně 16.12.2020 podali návrh na změnu územního plánu, konkrétně se jedná o pozemek v našem vlastnictví p. č. 468/1 v katastrálním území Karviná – město, LV 3302, obec Karviná, kde jsme navrhovali změnu

využití plochy ve smyslu § 46, odst. 1, písm. b SZ, na občanskou vybavenost, obchod, služby, služby motoristům, myčka osobních vozidel, servisní služby.

Jako vlastníci předmětného pozemku máme zájem o rozšíření podnikání a služeb a s tím spojené vytvoření nových pracovních míst.

Při prostudování změny územnígo plánu jsme zjistili, že náš návrh nebyl vzat v úvahu, proto podáváme tuto námitku a žádáme o jeho zařazení do výše uvedené změny územního plánu města Karviné.

Rozhodnutí o námitce:

Námitka byla zamítnuta.

Odůvodnění:

Pozemek parc. č. 468/1 v katastrálním území Karviná-město není dle schváleného zadání vůbec předmětem změny č. 2 územního plánu. Jedná se o návrh na změnu územního plánu jež bude obsahem další změny územního plánu, nikoliv změny č. 2. Tudíž v rámci změny č. 2 nelze připomínku k návrhu řešení změny způsobu využití ploch s rozdílným způsobem využití akceptovat, jelikož není změnou č. 2 územního plánu vůbec řešena, proto není přípustná, a to s použitím ustanovení § 55 odst. 6 stavebního zákona.

Z výše uvedených důvodů byla tato námitka zamítnuta.

16. VYHODNOCENÍ PŘIPOMÍNEK

V rámci společného jednání o návrhu změny č. 2 Územního plánu Karviné, které se konalo dne 12.05.2021, byly uplatněny tyto připomínky:

PŘIPOMÍNKY OPRÁVNĚNÝCH INVESTORŮ:

1. **Ředitelství silnic a dálnic ČR** (zn. RSD-327563/2021-2, ze dne 01.06.2021)

Citace:

„Na základě oznámení o společném jednání o návrhu změny č. 2 Územního plánu Karviná sděluje Ředitelství silnic a dálnic ČR jako majetkový správce dálnic a silnic I. třídy následující:

Předmětem návrhu změny č. 2 ÚP je několik dílčích změn, které jsou popsány v textové části návrhu. Tyto dílčí změny se nedotýkají našich zájmů, tj. silnic I/59 a I/67 a koridorů pro umístění veřejně prospěšných staveb: silnice I/67 Bohumín – Karviná, I/67 Karviná-obchvat (již ve výstavbě) a rozšíření silnice I/59.

Vzhledem k výše uvedenému, nemáme k návrhu změny č. 2 Územního plánu Karviná připomínky.“
Konec citace.

Vypořádání připomínky:

Připomínka vzata na vědomí.

Vyhodnocení připomínky:

Ředitelství silnic a dálnic ČR neuplatnilo připomínku.

* * * * *

2. **ČEPS, a.s.** (zn. 279/21/18000, ze dne 27.04.2021)

Citace:

„…ČEPS, a.s., jako provozovatel přenosové soustavy ČR ve smyslu § 24 zákona č. 458/2000 Sb., energetický zákon, oprávněný investor záměru ve smyslu § 23a zákona č. 183/2006 Sb., stavební zákon, budoucí vlastník a provozovatel stavby elektroenergetického vedení 400kV, podává tímto připomínku k návrhu Změny č. 2 Územního plánu Karviné.

Připomínka se týká střetu zastavitelných ploch s ochranným pásmem či přímo se stávajícím vedení 400kV. Zde dochází k rozporu s energetickým zákonem, kdy není možné umisťovat stavby či provádět činnosti, které by ohrožovaly spolehlivost a bezpečnost provozu příslušných zařízení nebo kde by mohlo dojít k poškození života, zdraví či majetku osob.

Konkrétně se jedná o:

- *Úpravu (rozšíření) zastavitelné plochy Z45 (viz. obr.) – nesouhlasíme s rozšířením této zastavitelné plochy do ochranného pásma vedení 400kV dle výše uvedeného a požadujeme tuto plochu zmenšit na hranici ochranného pásma vedení.*
- *Úpravu zastavitelné plochy Z52a a Z52c (viz. obr.) – nesouhlasíme s funkčním využitím bydlení individuální u části ploch Z52a a Z52c, které jsou uvnitř ochranného pásma vedení 400kV či přímo pod vyložením vodičů tohoto vedení dle výše uvedeného a požadujeme tyto plochy zmenšit na hranici ochranného pásma vedení. V případě, že plochy nebudou upraveny je nezbytné u těchto ploch uvést podmínku, že je nepřípustné umisťovat stavby do ochranného pásma vedení 400kV.*
- *Úpravu zastavitelné plochy Z117a a Z117b (viz. obr.) – nesouhlasíme s funkčním využitím bydlení individuální u části ploch Z117a a Z117b, které jsou uvnitř ochranného pásma vedení 400kV či přímo pod vyložením vodičů tohoto vedení dle výše uvedeného a požadujeme tyto plochy zmenšit na hranici ochranného pásma vedení. V případě, že plochy nebudou upraveny je nezbytné u těchto ploch uvést podmínku, že je nepřípustné umisťovat stavby do ochranného pásma vedení 400kV.*

- *Úpravu zastavitelné plochy Z126 (viz. obr.) – nesouhlasíme s funkčním využitím rekreace u části plochy Z126, která je uvnitř ochranného pásma vedení 400kV či přímo pod vyložením vodičů tohoto vedení dle výše uvedeného a požadujeme tyto plochy zmenšit na hranici ochranného pásma vedení. V případě, že plochy nebudou upraveny je nezbytné u těchto ploch uvést podmínku, že je nepřípustné umisťovat stavby do ochranného pásma vedení 400kV.“*

Konec citace (pozn. součástí citace nejsou obrázky – výřezy z koordinačního výkresu územního plánu předmětných lokalit).

Vypořádání připomínky:

Připomínce vyhověno stanovením pokynu č. 8 na úpravu návrhu změny č. 2 Územního plánu Karviné.

Vyhodnocení připomínky:

Oprávněný investor nesouhlasí se zastavitelnými plochami, jež z části zasahují do ochranného pásma vedení 400kV, přičemž požaduje u nově vymezené plochy Z45 tuto zmenšit na hranici ochranného pásma a u stávajících ploch rovněž zmenšit na hranici ochranného pásma nebo stanovit podmínku využití plochy, že v ochranném pásmu vedení 400kV je nepřípustné umísťovat stavby.

Plochy s rozdílným způsobem využití se vymezují zpravidla po hranicích pozemku.

Ve stávajícím platném územním plánu je již u některých zastavitelných ploch, jež zasahují do ochranného pásma stanovena podmínka *„v OP ZVN lze řešit pouze zahradu bez nadzemních staveb a oplocení“*. Uvedena podmínka je uvedena již v rámci plochy Z117a, Z117b, tj. ploch do kterých ochranné pásmo vedení zasahuje.

S ohledem na jednotnost a vyváženost stanovení podmínek pro jednotlivé zastavitelné plochy s obdobnými limity využití území v územním plánu, bude tato podmínka, tj. *„v OP ZVN lze řešit pouze zahradu bez nadzemních staveb a oplocení“*, uvedena v rámci všech zastavitelných ploch, jež jsou uvnitř ochranného pásma 400kV, a to v kapitole 3.2. VYMEZENÍ ZASTAVITELNÝCH PLOCH, ve specifických podmínkách využití jednotlivých ploch.

Stanovení této podmínky v rámci všech ploch do návrhu změny č. 2 Územního plánu vyplývá rovněž z bodu a) zadání, ve kterém je uvedeno, že *návrhem změny č. 2 budou aktualizovány limity a hodnoty území s tím, že budou prověřeny v návaznosti na plochy s rozdílným způsobem využití. V případě ovlivnění bude navržena z hlediska veřejných zájmů optimální úprava podmínek pro využití ploch…*

Elektroenergetické vedení 400kV je zařízením technické infrastruktury (dle § 2, odst. 1) písm. m) bodu 2. stavebního zákona a je zřizováno a užíváno ve veřejném zájmu.

Na základě uvedeného vyhodnotil pořizovatel uplatněnou připomínku společnosti ČEPS, a.s., stanovením pokynu č. 8 na úpravu návrhu:

Pokyn č. 8. V kapitole 3.2. VYMEZENÍ ZASTAVITELNÝCH PLOCH, ve specifických podmínkách využití ploch doplnit podmínku „v OP ZVN lze řešit pouze zahradu bez nadzemních staveb a oplocení“, a to u všech ploch, jež zasahují dovnitř ochranného pásma 400KV.

* * * * *

PŘIPOMÍNKY STATUTÁRNÍHO MĚSTA KARVINÉ A SOUSEDNÍCH OBCÍ:

1. **Statutární město Karviná** (č.j. SMK/058423/2021 ze dne 06.05.2021 a č.j. SMK/071083/2021, ze dne 02.06.2021)

Citace (SMK/058423/2021):

„Statutární město Karviná zastoupené Odborem majetkovým Magistrátu města Karviné, IČO: 00297534, adresa: Fryštátská 72/1, 733 24 Karviná-Fryštát, podle ustanovení § 50 zákona č. 183/2000 Sb., o územním plánování a stavebním řádu (stavební zákon), v platném znění, nesouhlasí s návrhem změny č. 2 Územního plánu Karviné uvedeným pod bodem 4.1. Koncepce dopravní infrastruktury, a to se změnou navrženou:

– v podkapitole 4.1.1. Koncepce železniční dopravy, tj. se zrušením textu: „v rámci stabilizované plochy pro železniční dopravu a návazně návrhových ploch veřejných prostranství řešit prodloužení podchodu pod železniční stanicí Karviná – hlavní nádraží do území na západní straně od tratí“

– v podkapitole 4.1.5. Koncepce nemotorové dopravy, tj. se zrušením textu: „stezka pro pěší a cyklisty u železniční stanice Karviná – hlavní nádraží propojující mimoúrovňově hlavní dopravní terminál východně od železnice s podnikatelskou zónou a plochou veřejného občanského vybavení západně od železnice v ul. Lešetínská“.

Důvody nesouhlasu s navrženou změnou, resp. požadavku zachovat v Územním plánu Karviné prodloužení podchodu pod železniční stanicí Karviná – hlavní nádraží a také stezku pro pěší a cyklisty u této železniční stanice propojující hlavní dopravní terminál východně od železnice s podnikatelskou zónou a západně s plochou veřejného občanského vybavení v ul. Lešetínská, vyplývají z ukončení těžební činnosti společnosti OKD, a.s., v důsledku kterého jsou na území městské části Staré Město předpokládány další rozvojové aktivity.“
Konec citace.

Citace (SMK/071083/2021):

„Statutární město Karviná zastoupené Odborem majetkovým Magistrátu města Karviné, IČO: 00297534, adresa: Fryštátská 72/1, 733 24 Karviná-Fryštát, sděluje připomínku k návrhu změny č. 2 Územního plánu Karviné a žádá o vypuštění navrhované dílčí změny ozn. ZM2.10 spočívající ve změně využití zastavitelné plochy (Z285), vymezené v platném Územním plánu Karviné pro plochu smíšenou výrobní (VS), na plochu pro občanské vybavení – veřejná vybavenost (OV), jež byla dle požadavku statutárního města Karviné vymezena pro rozvoj sociální péče. Na uvedeném požadavku již statutární město Karviná netrvá.“
Konec citace.

Vypořádání připomínky:

Připomínkám vyhověno stanovením pokynu č. 9 a 10.

Vyhodnocení připomínek:

- připomínka č.j. SMK/058423/2021

V rámci zadání bylo stanoveno prověřit požadavky na změnu veřejné infrastruktury, a to vypuštění plochy P27 (DP) a plochy Z304 (PV), a to z důvodu využití předmětné plochy jako plocha výroby a skladování – drobná výroba (VD), a to s ohledem na navazující dopravní terminál (vlakové a autobusové nádraží). V návrhu pro společné jednáni došlo ke zrušení plochy přestavby (P27) a zastavitelné plochy (Z304). Projektant z hlediska souvisejících vazeb rovněž zrušil navržené mimoúrovňové křížení pro cyklistickou a pěší dopravu a část navržené cyklotrasy (přemístění části cyklotrasy do ul. Lešetínské).

V rámci platného územního plánu byl v jižní časti Starého Města omezen rozvoj, a to z hlediska plánované těžby černého uhlí. V současné době je ale pořizovateli i veřejnosti známo, že těžba v zájmovém území neproběhne, a to dle usnesení Vlády České republiky ze dne 21.09.2020 č. 949, ve kterém vláda mimo jiné souhlasila s neprodleným zahájením postupného útlumu dolů a dobývacích prostorů, a to z důvodu ekonomické a hospodářské situace.

Na základě uvedeného se dá předpokládat v této části města navracení postupného rozvoje sídla.

S ohledem na uplatněnou připomínku statutárního města Karviné, připomínky zejména občanů části Města Staré, ve kterých nesouhlasí se zrušením navrženého podchodu přes železniční trať a dále ke známé skutečnosti o ukončení těžby na území statutárního města Karviné, byl stanoven pokyn č. 9, to k zachování části zastavitelné plochy Z304 vymezené v platném územním plánu pro plochu veřejných prostranství PV, a to v návaznosti na ulici Lešetínská a dopravní terminál včetně zachování podchodu.

Pokyn č. 9: V rámci nově vymezené přestavbové plochy P27 (VD) a zrušené zastavitelné plochy Z304 (PV) ponechat (ZM2.27) v návrhu část zastavitelné plochy Z304, a to pouze v severní části v místě napojení na ulici Lešetínskou a napojení na křížení s dopravním terminálem včetně podchodu přes železniční trať.

- připomínka č.j. SMK/071083/2021

V rámci zadání bylo stanoveno prověřit potřebu vymezení zastavitelné plochy pro občanské vybavení – veřejná vybavenost s možností umístění stavby ubytovacích zařízení, a to v rámci stávající zastavitelné plochy Z285. Tento požadavek na prověření byl do zadání doplněn na základě požadavku statutárního města Karviné. S ohledem k tomu, že statutární město Karviná již na uvedené

připomínce netrvá, bude tento požadavek na prověření z návrhu územního plánu vypuštěn, a to stanovením požadavku č. 10 na úpravu návrhu:

Pokyn č. 10 Vypuštění navržené plochy Z285 v části města Doly z návrhu změny č. 2 Územního plánu Karviné a ponechání původního způsobu využití plochy (VS).

* * * * *

2. **Statutární město Havířov** (č.j. MMH/120599/2021, ze dne 24.05.2021)

Citace:

„Podáním ze dne 19.4.2021 statutární město Havířov obdrželo oznámení společného jednání o návrhu změny č. 2 Územního plánu Karviné (dále jen „ÚP Karviné"), jehož pořizovatelem je Magistrát města Karviné, odbor stavební a životního prostředí.

Rada města Havířova na své schůzi dne 24.5.2021 projednala materiál týkající se návrhu změny č. 2 Územního plánu Karviné a neuplatňuje k tomuto návrhu změny ve smyslu ustanovení § 6 odst. 6 písm. d) stavebního zákona jako sousední obec žádné připomínky."
Konec citace.

Vypořádání připomínky:

Připomínka vzata na vědomí.

Vyhodnocení připomínky:

Statutární město Havířov neuplatnilo připomínku.

* * * * *

3. **Obec Horní Suchá** (zn. OÚHS/1400/2021, ze dne 12.05.2021)

Citace:

„Rada obce Horní Suché projednala na svém zasedání dne 6.5.2021 návrh změny č. 2 Územního plánu Karviné bez připomínek.

Na základě projednání žádá o vyjádření ke změně označené ZM2.10, tj doplnění důvodů pro vymezení nové plochy pro občanské vybavení v rámci stávající zastavitelné plochy Z285."
Konec citace.

Vypořádání připomínky:

Připomínka vzata na vědomí.

Vyhodnocení připomínky:

Obec Horní Suchá neuplatnila připomínku. K dotazu důvodu vymezení zastavitelné plochy Z285 je odpovězeno obci samostatně s tím, že požadavek na vymezení plochy Z285 bude po společném jednání, na základě připomínky statutárního města Karviné z návrhu vypuštěn.

OSTATNÍ PŘIPOMÍNKY:

4. **Věra Kniežyková** (připomínka ze dne 24.04.2021)

Citace:

„…Dne 18.12.2019 jsem podala návrh na změnu územního plánu, aby mi přes zahradu (pozemek 980/4) vedla cesta a tím mi byl pozemek rozdělen na dvě části, v tomto mi bylo vyhověno.

S hrůzou jsem zjistila, že jste mi tuto cestu posunuli jen o něco níž, na pozemek číslo 980/13 (lv 1756), který je také součástí mé zahrady.

A situace se opakuje. Parcelu 980/13 jsem zdědila po rodičích s tím, že ji budu užívat jako zahradu a do budoucna pro děti jako stavební pozemek.

Tím, že by tam vedla cesta si prosím uvědomte, že mi rozdělíte zahradu, nebo mým dětem znemožníte postavit si v blízkosti nás a na mém pozemku dům a to jen proto, aby na pozemcích (980/1, tedy za námi) mohli být stavební místa!

S tímto tedy nesouhlasím a budu se bránit všemi dostupnými prostředky a usilovat o to, aby tento zakreslený návrh z mých pozemků zmizel.

Vlastním pozemky: 980/13, 980/4, 980/3.…"
Konec citace.

Vypořádání připomínky:

Připomínce není vyhověno.

Vyhodnocení připomínky:

Vlastník pozemků parc. č. 980/13 a 980/4, v katastrálním území Ráj v rámci návrhu na změnu územního plánu požadoval, aby „cesta" nevedla jen kousek od rodinného domu, tj. přes pozemek 980/4 v katastrálním území Ráj, přičemž v připomínce uvádí, že tímto mu bylo vyhověno. V zájmovém území jsou vymezeny zastavitelné plochy pro bydlení individuální, a to i na pozemku parc. č. 980/13, jež byly v rámci pořízení Územního plánu Karviné projednány a schváleny jako zastavitelné plochy pro bydlení individuální. Z článku (24) platné Politiky územního rozvoje České republiky vyplývá, že možnosti nové výstavby (tj. vymezení nových zastavitelných ploch) je třeba dostatečnou veřejnou infrastrukturou přímo podmínit. Veřejnou infrastrukturou je podle stavebního zákona mimo jiné i dopravní a technická infrastruktura, jež jsou zřizované nebo užívané ve veřejném zájmu.

Dle uplatněné připomínky dotčená namítá návrh komunikace na pozemku parc. č. 980/13, přičemž tento pozemek hodlá do budoucna využití jako stavební pozemek. Změnou ozn. ZM2.29 bylo vyhověno návrhu, jelikož pozemky parc. č. 980/4, 983/3 a 983/4 tvoří zastavěný stavební pozemek rodinného domu č. p. 1239 na ulici V Zákoutí (dle stavebního zákona je zastavěným stavebním pozemkem pozemek evidovaný v katastru nemovitostí jako stavební parcela a další pozemkové parcely zpravidla pod společným oplocením, tvořící souvislý celek s obytnými a hospodářskými budovami) a pozemek parc. č. 980/13 již pod společným oplocením není, tudíž se jedná o samostatnou parcelu, jež má být v budoucnu využita jako stavební pozemek, což bylo uvedeno také v připomínce.

Dotčená rovněž namítá současně s navrženou komunikací v zastavitelné ploše Z116, možnou budoucí zástavbu na pozemku 980/1, která již není v jejím vlastnictví. V rámci zastavitelné plochy Z116 je navržena veřejně prospěšná stavba DT-Z116 - komunikace, vodovod, kanalizace, plynovod, čerpací stanice kanalizace, jež je v území navržena proto, aby vůbec zastavitelné plochy (Z114 a Z115) v zájmovém území mohly být vymezeny, tj. jak vyplývá z politiky územního rozvoje, jak je uvedeno výše. Bez vymezení návrhové plochy komunikace (cesty) včetně technické infrastruktury by zastavitelné plochy vůbec nemohly být vymezeny. S ohledem na to, že dotčený pozemek parc. č. 980/13, jež je součástí zastavitelné plochy Z114, hodlá namítající do budoucna využít jako stavební pozemek, je nutno ponechat navrženou zastavitelnou plochu Z116 pro vybudování uvedené veřejné infrastruktury, jež je navržena v územním plánu rovněž jako veřejně prospěšná stavba ozn. DT-Z116. Bez dostatečné dopravní a technické infrastruktury by zastavitelné plochy v zájmovém území nebylo možno vůbec navrhnout a musely by být zrušeny, a to včetně pozemku parc. č. 980/13. Veřejná infrastruktura v ploše Z116 byla projektantem navržena s ohledem na množství zastavitelných ploch v zájmovém území (plochy Z114 a Z115), tak aby doprava byla zokruhovaná (tj. propojena s ulicí Na Stráni), a tím bylo navrženo optimální řešení dopravy z hlediska veřejných zájmů v daném území a naplněny požadavky článku (24) platné Politiky územního rozvoje České republiky. V případě zrušení navržené komunikace v ploše Z116 by nezbylo nic jiného, než zastavitelné plochy pro bydlení individuální Z114 a Z115, a tím by byla znemožněna rovněž zastavitelnost pozemku parc. č. 980/13 ve vlastnictví namítající. Je pravdou, že tento pozemek je přístupný ze stávající komunikace na ul. V Zákoutí, tudíž by bylo možné zrušit pouze zastavitelnost pozemku parc. č. 980/1, tak jak navrhuje vlastník pozemku parc. č. 980/13. Tímto řešením by ale došlo k neproporciálnímu a nepřiměřenému zásahu do vlastnických práv vlastníků sousedních pozemků, přičemž cílem územního plánování je v souladu s ustanovením § 18 odst. 3 stavebního zákona koordinovat veřejné a soukromé záměry změny v území, přičemž veřejným zájmem bez pochyby je navrhnout pro zastavitelné plochy optimální napojení a dostupnost veřejné infrastruktury.

Z výše uvedených důvodů byl návrh ponechán tak, jak bylo projednáno v rámci společného jednání.

Pozn.: Namítající uvedla, že je vlastníkem pozemků parc. č. 980/13, 980/4 a 980/3 v katastrálním území Ráj. Vlastnictví bylo ověřeno dálkovým přístupem do katastru nemovitostí, přičemž pozemek parc. č. 980/3 v katastrálním území Ráj neexistuje a namítající se k němu dále v připomínce nevyjadřuje. Namítající je dále spoluvlastníkem pozemků parc. č. 983/3 a 983/4, jehož součástí je stavba rodinného domu č.p. 1239 na ul. V Zákoutí, a tyto pozemky spolu s pozemkem parc. č. 980/4 tvoří zastavěný stavební pozemek rodinného domu.

* * * * *

5. **Monika Heisigová** (připomínka ze dne 03.05.2021)
6. **Kateřina Heisigová (připomínka ze dne 03.05.2021)**
7. **Marek Heisig (připomínka ze dne 03.05.2021)**
8. **Spolek FRYGATO-EKO, IČO 750 68 354 (připomínka ze dne 06.05.2021)**
9. **Silvia Škulaviková (připomínka ze dne 13.05.2021)**
10. **František Kubátko (připomínka ze dne 12.05.2021)**
11. **Marie Lukšíková (připomínka ze dne 12.05.2021) – vyjma vypuštění odstavce 4.1.4.**
12. **Ludmila Oklešťková (připomínka ze dne 13.05.2021)**
13. **Ing. Michaela Stružová (připomínka ze dne 13.05.2021)**
14. **Miroslav Struž** (připomínka ze dne 13.05.2021)

Uvedení občané a spolek uplatnili v rámci projednání shodnou připomínku, pouze s drobnou odchylkou v níže citovaném textu, ve kterém je uvedli jednu z možností *„obyvatel* nebo *obyvatelkou“*

Citace:

„Nesouhlasím s vypuštěním odstavce v bodu 4.1.1.:

v rámci stabilizované plochy pro železniční dopravu a návazně návrhových ploch veřejných prostranství řešit prodloužení podchodu pod železniční stanicí Karviná – hlavní nádraží do území na západní straně od trati

Nesouhlasím s vypuštěním odstavce v bodu 4.1.4.:

parkoviště západně od železnice u vstupu do navrženého podchodu pod železniční stanicí Karviná – hlavní nádraží v k.ú. Karviná–město

Nesouhlasím s vypuštěním odstavce v bodu 4.1.5.:

stezka pro pěší a cyklisty u železniční stanice Karviná – hlavní nádraží propojující mimoúrovňově hlavní dopravní terminál východně od železnice s podnikatelskou zónou a plochou veřejného občanského vybavení západně od železnice v ul. Lešetínská

Odůvodnění:

Jsem obyvatel(ka) Karviné – Starého Města, a návrh změny č. 2 územního plánu se mne konkrétně dotýká. Přeji si postupný rozvoj této městské části (zvlášť po oznámení OKD, že plánovaná těžba černého uhlí nebude realizována). Domnívám se, že navržená změna obsažena v bodech 4.1.1, 4.1.4 a 4.1.5. je krokem zpět. Občané se již několik let snaží prosadit podchod, který propojí hlavní nádraží a obchodní centrum se Starým Městem. Toto se podařilo a podchod a přilehlá dopravní infrastruktura se stali součástí nového Územního plánu města Karviná. Podchod, který propojí Staré město s hlavním nádražím a s obchodním centrem usnadní všem přístup jak ze Starého Města, tak do Starého Města. Zájem většiny místních občanů o vybudování tohoto podchodu stále trvá a je pouze otázkou času, kdy se bude moci zrealizovat. Navrhovaná změna územního plánu však přichází se zrušením možnosti podchod vybudovat vč. dopravní infrastruktury. Tato změna rozhodně nepřispěje ke zkvalitnění života v této městské části. Naopak, zbudování podchodu podstatně zkomplikuje. Jsem proto proti provedení změn, které jsou obsaženy v bodech 4.1.1, 4.1.4 a 4.1.5.“
Konec citace.

Vypořádání připomínky:

Připomínce vyhověno v částech bodů 4.1.1. a 4.1.5 stanovením pokynu č. 9.

Vyhodnocení připomínky:

V rámci zadání bylo stanoveno prověřit požadavky na změnu veřejné infrastruktury, a to vypuštění plochy P27 (DP) a plochy Z304 (PV), a to z důvodu využití předmětné plochy jako plocha výroby a skladování – drobná výroba (VD), a to s ohledem na navazující dopravní terminál (vlakové a autobusové nádraží). V návrhu pro společné jednáni došlo ke zrušení plochy přestavby (P27) a zastavitelné plochy (Z304). Projektant z hlediska souvisejících vazeb rovněž zrušil navržené mimoúrovňové křížení pro cyklistickou a pěší dopravu a část navržené cyklotrasy (přemístění části cyklotrasy do ul. Lešetínské).

V rámci platného územního plánu byl v jižní časti Starého Města omezen rozvoj, a to z hlediska plánované těžby černého uhlí. V současné době je ale pořizovateli i veřejnosti známo, že těžba v zájmovém území neproběhne, a to dle usnesení Vlády České republiky ze dne 21.09.2020 č. 949, ve kterém vláda mimo jiné souhlasila s neprodleným zahájením postupného útlumu dolů a dobývacích prostorů, a to z důvodu ekonomické a hospodářské situace.

Na základě uvedeného se dá předpokládat v této části města navracení postupného rozvoje sídla.

Ke zrušení odstavce 4.1.4., tj. zrušení navrženého parkoviště, a to z důvodu zachování stávajícího využití území pro výrobu, došlo na základě schváleného zadání. Jedná se o požadavek vlastníka pozemků v zájmovém území, ve kterém hodlá i nadále provozovat výrobní činnost. Touto změnou dojde k úpravě dle skutečného stavu území a rovněž k podpoře podnikání, a tím zachování případně i vznik nových pracovních míst, jež mnohou sloužit rovněž místním občanům.

S ohledem na uplatněnou připomínku statutárního města Karviné, připomínky zejména občanů části města Staré Město, ve kterých nesouhlasí se zrušením navrženého podchodu přes železniční trať a dále ke známé skutečnosti o ukončení těžby na území statutárního města Karviné, byl stanoven pokyn č. 9, to k zachování části zastavitelné plochy Z304 vymezené v platném územním plánu pro plochu veřejných prostranství PV, a to v návaznosti na ulici Lešetínská a dopravní terminál včetně zachování podchodu.

Pokyn č. 9: V rámci nově vymezené přestavbové plochy P27 (VD) a zrušené zastavitelné plochy Z304 (PV) ponechat (ZM2.27) v návrhu část zastavitelné plochy Z304, a to pouze v severní části v místě napojení na ulici Lešetínskou a napojení na křížení s dopravním terminálem včetně podchodu přes železniční trať.

* * * * *

15. **Stanislav Kondziolka (připomínka ze dne 14.05.2021)**
16. **Elena Kondziolková (připomínka ze dne 14.05.2021)**
17. **Vlastimil Kosellek (připomínka ze dne 13.05.2021)**
18. **Lucie Kosellková (připomínka ze dne 13.05.2021)**
19. **Josef Šimaniok (připomínka ze dne 13.05.2021)**
20. **Hermína Kosellková (připomínka ze dne 13.05.2021)**
21. **Petra Májová** (připomínka ze dne 16.05.2021)
22. **Dominika Dordová (připomínka ze dne 16.05.2021)**
23. **Marie Dordová (připomínka ze dne 13.05.2021)**
24. **Lenka Pytlíková (připomínka ze dne 17.05.2021)**
25. **Renáta Pytlíková (připomínka ze dne 17.05.2021)**
26. **Jaroslava Pytlíková (připomínka ze dne 17.05.2021)**
27. **Petr Pytlík (připomínka ze dne 17.05.2021)**
28. **Tomáš Kadleček (připomínka ze dne 17.05.2021)**
29. **Alena Májová** (připomínka ze dne 17.05.2021)

Uvedení občané uplatnili v rámci projednání shodnou připomínku, pouze s drobnou odchylkou v níže citovaném textu, ve kterém je uvedli jednu z možností *„obyvatelem* nebo *obyvatelkou“*

Citace:

„Nesouhlasím s vypuštěním odstavce v bodu 4.1.1.:

v rámci stabilizované plochy pro železniční dopravu a návazně návrhových ploch veřejných prostranství řešit prodloužení podchodu pod železniční stanicí Karviná – hlavní nádraží do území na západní straně od trati

Nesouhlasím s vypuštěním odstavce v bodu 4.1.4.:

parkoviště západně od železnice u vstupu do navrženého podchodu pod železniční stanicí Karviná – hlavní nádraží v k.ú. Karviná–město

Nesouhlasím s vypuštěním odstavce v bodu 4.1.5.:

stezka pro pěší a cyklisty u železniční stanice Karviná – hlavní nádraží propojující mimoúrovňově hlavní dopravní terminál východně od železnice s podnikatelskou zónou a plochou veřejného občanského vybavení západně od železnice v ul. Lešetínská

Odůvodnění:

Jsem obyvatelem(kou) městské části Karviná – Staré Město, a návrh změny č. 2 územního plánu se mne osobně dotýká. Přeji si postupný rozvoj této městské části (zvlášť po oznámení OKD, že plánovaná těžba černého uhlí nebude realizována). Domnívám se, že navržená změna obsažena v bodech 4.1.1, 4.1.4 a 4.1.5. je krokem zpět.

Občané se již několik desítek let snaží prosadit zbudování podchodu, který propojí vlakové nádraží, autobusové nádraží a rovněž i obchodní centrum se Starým Městem. Podchod a přilehlá dopravní infrastruktura se stali součástí nového Územního plánu města Karviná. Podchod, který propojí Staré město s ostatními částmi Karviné, usnadní všem přístup z a do Starého Města a pomůže jednodušší návaznosti na autobusové spoje do ostatních částí Karviné, ale rovněž na meziměstské autobusové a vlakové spojení. Linky MHD, zajišťující dopravní spojení občanů Starého Města nemají žádnou návaznost na vlakové ani autobusové spoje a četnost spojení nezajistí plynulou návaznost a návrat s využitím spojení při jízdě k lékařům, na nákup, do škol apod. Občané buďto využijí autobus ve směru do centra a zpět jsou nuceni jít pěšky, nebo jdou pěšky do centra, aby mohli s nákupem využít autobusové spojení. Chůze s nákupy do obchodního centra Korso přes nadjezd po ulici Bohumínské je minimálně o 25 minut delší než při využití požadovaného podchodu.

Zájem většiny místních občanů o vybudování tohoto podchodu stále trvá. Navrhovaná změna územního plánu však přichází se zrušením možnosti podchod vybudovat, a to včetně. dopravní infrastruktury. Tato změna rozhodně nepřispěje ke zkvalitnění života v této městské části. Naopak, možnost zbudování podchodu podstatně zkomplikuje.

Jsem proto proti provedení změn, které jsou obsaženy v bodech 4.1.1, 4.1.4 a 4.1.5.“
Konec citace.

Vypořádání připomínky:

Připomínce vyhověno v částech bodů 4.1.1. a 4.1.5 stanovením pokynu č. 9.

Vyhodnocení připomínky:

V rámci zadání bylo stanoveno prověřit požadavky na změnu veřejné infrastruktury, a to vypuštění plochy P27 (DP) a plochy Z304 (PV), a to z důvodu využití předmětné plochy jako plocha výroby a skladování – drobná výroba (VD), a to s ohledem na navazující dopravní terminál (vlakové a autobusové nádraží). V návrhu pro společné jednáni došlo ke zrušení plochy přestavby (P27) a zastavitelné plochy (Z304). Projektant z hlediska souvisejících vazeb rovněž zrušil navržené mimoúrovňové křížení pro cyklistickou a pěší dopravu a část navržené cyklotrasy (přemístění části cyklotrasy do ul. Lešetínské).

V rámci platného územního plánu byl v jižní časti Starého Města omezen rozvoj, a to z hlediska plánované těžby černého uhlí. V současné době je ale pořizovateli i veřejnosti známo, že těžba v zájmovém území neproběhne, a to dle usnesení Vlády České republiky ze dne 21.09.2020 č. 949, ve kterém vláda mimo jiné souhlasila s neprodleným zahájením postupného útlumu dolů a dobývacích prostorů, a to z důvodu ekonomické a hospodářské situace.

Na základě uvedeného se dá předpokládat v této části města navracení postupného rozvoje sídla.

Ke zrušení odstavce 4.1.4., tj. zrušení navrženého parkoviště, a to z důvodu zachování stávajícího využití území pro výrobu, došlo na základě schváleného zadání. Jedná se o požadavek vlastníka pozemků v zájmovém území, ve kterém hodlá i nadále provozovat výrobní činnost. Touto změnou dojde k úpravě dle skutečného stavu území a rovněž k podpoře podnikání, a tím zachování případně i vznik nových pracovních míst, jež mnohou sloužit rovněž místním občanům.

S ohledem na uplatněnou připomínku statutárního města Karviné, připomínky zejména občanů části města Staré Město, ve kterých nesouhlasí se zrušením navrženého podchodu přes železniční trať a dále ke známé skutečnosti o ukončení těžby na území statutárního města Karviné, byl stanoven pokyn č. 9, to k zachování části zastavitelné plochy Z304 vymezené v platném územním plánu pro plochu veřejných prostranství PV, a to v návaznosti na ulici Lešetínská a dopravní terminál včetně zachování podchodu.

Pokyn č. 9: V rámci nově vymezené přestavbové plochy P27 (VD) a zrušené zastavitelné plochy Z304 (PV) ponechat (ZM2.27) v návrhu část zastavitelné plochy Z304, a to pouze v severní části v místě napojení na ulici Lešetínskou a napojení na křížení s dopravním terminálem včetně podchodu přes železniční trať.

* * * * *

30. Gabriela a Ladislav Buriánovi (připomínka ze dne 11.05.2021)

Citace:

„Na základě aktuálního návrhu změny územního plánu Karviné podáváme připomínku k změně 2.23, která se týká rozšíření pozemku k individuálnímu bydlení. Vzhledem k tomu že se naše nemovitost nachází hned vedle tohoto pozemku (rodinný dům čp. 412/6 na p.č. 2333 s pozemkem na parc. č. 2332, 2334/2, 2334/1) došlo by touto změnou k nelogickému úskoku ve vymezení prostoru se stejným účelem využití. Proto navrhujeme v rámci propojení mezi oběma vedlejšími nemovitostmi určenými k bytové výstavbě, a to p.č. 2348 a navrhované 2329/1 rozšíření plochy pro individuální bytovou výstavbu i pro pozemek p.č 2334/1 (dle přiloženého obrázku).“
Konec citace.

Vypořádání připomínky:

Připomínce vyhověno stanovením pokynu č. 11.

Vyhodnocení připomínky:

Vlastníci pozemků parc. č. 2333, 2332, 2334/2, 2334/1 v katastrálním území Karviná-město požadují, aby nově vymezené plochy pro zástavbu nebyly vůči sobě s nelogickými úskoky. Změnou ZM2.23 je vymezena pouze malá část stabilizované plochy bydlení individuálního, a to mimo ochranné pásmo vedení vysokého napětí. Dle přiloženého obrázku připomínky, požadují dotčení pouze zarovnání po hranici tohoto ochranného pásma elektrického vedení. Přičemž na části těchto pozemků jsou součástí zastavěných pozemků rodinných domů.

S ohledem na uplatněnou připomínku a zároveň k tomu, že v dané ploše by došlo k vytvoření nelogických a velmi drobných proluk v rámci zahrad rodinných domů (tj. zejména vzhledem k měřítku územního plánu 1:5000) byl stanoven pokyn č. 11 na úpravu návrhu.

Pokyn č. 11 V rámci změny ozn. ZM2.23 upravit jihozápadní hranici části zastavitelné plochy (Z57) tak, aby byla plynulá a vedla po hranici ochranného pásma elektrického vedení a nevytvářely se nelogické proluky v části zahrad u stávající zástavby rodinných domů.

* * * * *

31. Spolek FRYGATO-EKO, IČO: 750 68 354 (připomínka ze dne 10.05.2021)

Citace:

„Na základě zveřejnění vyhláškou města Karviné „Návrh změny č. 2 územního plánu“, č.j. SMK/0444781/2021; spis. Zn.: SMK013524/2020/OSŽP/Hr, na úřední desce města Karviné dne 19.04.2021, Vám tímto oznamujeme následující:

Jako Spolek FRYGATO-EKO, jeho hlavním cílem je chránit přírodu a krajinu v souladu s platnými zákony, se tímto přihlašujeme jako dotčená veřejnost definovaná ust. § 3 písm. l) bod 2. zákona č.

100/2001 Sb., o posuzování vlivů na životní prostředí a o změně některých souvisejících zákonů (zákon o posuzování vlivů na životní prostředí), ve znění pozdějších předpisů (dále jen zákon) a účastník správního řízení k uvedenému záměru ve smyslu ustanovení vydáváme tímto:

Stanovisko nesouhlasu s předloženým „Návrhem změny č. 2 územního plánu“

Odůvodnění:

Zveřejněným „Návrhem změny č. 2 územního plánu“ na parcelách č. 980/1, 980/6, 980/13, 980/4, 980/8, 980/9, a části parcely 1000/1 podél ulice V Zákoutí, „zemědělský půdní fond“ v části města Karviná – Ráj, dojde touto změnou na pozemky BI – určené pro individuální bytovou výstavbu označené, jako Z 114; 115. ;116; 117b, a ke zrušení původního biokoridoru. Navrhovanou výstavbou komunikace přes tyto pozemky, se zvýší intenzita osobní, ale i nákladní dopravy, prašnost a hluk, který velice nepříznivě ovlivní pohodu bydlení v ulici V Zákoutí, rovněž se zásadně naruší klid a pohoda pro život a reprodukci lesní zvěře přilehlého lesa.

Následnou výstavbou rodinných domků a v budoucnu zcela nezpochybnitelným jejich oplocením v důsledku této navrhované změny, dojde k úplnému, doslova kruhovému uzavření a oddělení návazných parcel č. 952 – lesní plocha; 980/2 – ostatní plocha; 977/4; 854/1;, 854/13 – pozemky určené k plnění funkce lesa, jako významného krajinného prvku a ekosystému, tvořícího nenahraditelnou složku životního prostředí, zabrání migrace srnčí a další lesní zvěře!

Ve znění zákona „O lesích a o změně některých zákonů“ – lesní zákon č. 289/1995 Sb., dochází k jeho porušení v § č. 1 a §14, odst. 1.

V zákoně č. 84/1958 Sb. §2 „Úkoly územního plánování“ v bodu b) je uvedeno: „dbát o vytváření zdravého, krásného a pohodlného prostředí pro život!!!

Zpracovatel této změny územního plánu č. 2, svým naprosto necitlivým přístupem k ochraně přírody a krajiny, vytvořil tak v podstatě

MRTVÝ LES!

Bylo by proto nanejvýš vhodné, aby projektant uvedené změny, si osobně prošel tuto celou oblast na místě samém!“

Podobným, naprosto necitlivým přístupem k životnímu prostředí se přistupovalo v minulém režimu!

Jelikož končí těžba uhlí OKD, a.s. a nebyla dosud obnovena výstava RD v oblasti Karviná-Staré, Nové město, ale i postupná obnova zaniklé původní Karviné 2, navrhujeme tyto části pro určení a vytvoření podmínek individuální bytové výstavby, jako tomu bylo ostatně v minulosti!“
Konec citace.

Vypořádání připomínky:

Připomínce nebylo vyhověno.

Vyhodnocení připomínky:

Spolek FRYGATO-EKO nesouhlasí s návrhem změny č. 2, kdy v odstavci odůvodnění uvádí *„na parcelách č. 980/1, 980/6, 980/13, 980/4, 980/8, 980/9, a části parcely 1000/1 podél ulice V Zákoutí, „zemědělský půdní fond“ v části města Karviná – Ráj, dojde touto změnou na pozemky BI – určené pro individuální bytovou výstavbu označené, jako Z 114; 115; 116; 117b, a ke zrušení původního biokoridoru. Navrhovanou výstavbou komunikace přes tyto pozemky, se zvýší intenzita osobní, ale i nákladní dopravy, prašnost a hluk, který velice nepříznivě ovlivní pohodu bydlení v ulici V Zákoutí, rovněž se zásadně naruší klid a pohoda pro život a reprodukci lesní zvěře přilehlého lesa“.* K tomuto uvádíme, že změnou č. 2 bylo pouze upraveno umístění navržené plochy Z116 pro umístění veřejné infrastruktury a tedy nedošlo k žádnému novému vymezení zastavitelných ploch pro individuální bytovou výstavbu v zájmovém území. V území dotčeném změnou č. 2 územního plánu rovněž nedošlo ke zrušení biokoridoru. Biokoridor U-LBK 19, jež je vymezen v souběhu s vedením ZVN (jižně od ul. V Zákoutí), není změnou č. 2 dotčen. Zastavitelnost pozemků 980/1, 980/6, 980/13, 980/4, 980/8, 980/9, a části parcely 1000/1 podél ulice V Zákoutí, vše v k.ú. Ráj byla projednána a schválená v rámci pořizování nového Územního plánu Karviné. Jedná se tedy o připomínku k návrhu řešení, jež není změnou č. 2 územního plánu vůbec řešena, proto není přípustná, a to s použitím ustanovení § 55 odst. 6 stavebního zákona.

Z výše uvedených důvodů byla připomínka zamítnuta.

* * * * *

32. **JUDr.Helena Strachotová, Ing. Lucie Kosačíková** (připomínka ze dne 25.05.2021 a ze dne 21.06.2021)

Citace:
„Návrh změny č. 2 Územního plánu Karviné

- *doplnění podkladů ke společnému jednání*

Příl.:

Zástavbová studie – rodinné domy v Karviné na pozemcích v k.ú. Karviná-město

Seznam vyjádření ke studii

Jako vlastnící pozemků p.č. 2220/1, p.č. 2184, p.č. 2220/5 a p.č. 2220/6 v k.ú. Karviná-město, které jsou dotčeny navrhovanou změnou č. 2 územního plánu Karviné, doplňujeme ke společnému jednání přiložené doklady, a to

- *Zástavbovou studie – rodinné domy v Karviné na shora uvedených pozemcích v k.ú. Karviná-město*
- *Seznam vyjádření ke studii*

…“
Konec citace.

Dále byla tato připomínka doplněna o sdělení výše uvedených vlastníků pozemků:

Citace:
„Dne 24.05.2021 jsem zaslaly Magistrátu města Karviné, odboru stavebního a životního prostředí, Úřadu územního plánování doplnění dokladů ke společnému jednání k návrhu změny č. 2 územního plánu Karviné, a to

- Zástavbovou studii k pozemkům p.č. 2220/1, p.č. 2184, p.č. 2220/5, p.č. 2220/6 v k.ú. Karviná-město, včetně vyjádření jednotlivých dotčených osob ke studii.

Na vysvětlenou uvádíme, že se nejedná o naši připomínku k návrhu změny č. 2 územního plánu Karviné, ale pouze o doplňující informace.“
Konec citace.

Vypořádání připomínky:

Připomínce vzata na vědomí.

Vyhodnocení připomínky:

Obsahem připomínky bylo zaslání zástavbové studie, jež bude předmětem navazujících řízení. Dle sdělení ze dne 21.06.2021 se nejednalo o připomínku k návrhu změny č. 2 územního plánu.

* * * * *

33. **Ilona Washková** (připomínka ze dne 02.07.2021)

Citace:

„Námitka k projednávané změně č. 2 územního plánu Karviná

Podáváme námitku ke změně územního plánu města Karviná, jedná se o navržení komunikace Z49, nesouhlasíme s návrhem propojení ul. Spojka, před naším RD čp. 13 Hraničářská 417/13, navrhujeme aby komunikace byla navržena dle našeho zákresu, tj. aby v daném místě byla spojka provedena jako slepá do návrhu Z55 a s možností z okruhování na mém pozemku p.č. 2371/1 a 2373/3 k.ú. Karviná – město. Dále žádám o odstranění návrhu chodníku na pozemcích parc. č. 2373/2 a 2371/1, z důvodu možného návrhu komunikace.

Pozemek parc. č. 2371/1 je rozlehlý a nachází za pozemkem p. č. 2371/17, kde jediný přístup k dané části pozemku je přes pozemek p.č. 2373/2.

Město Karviná nehodlá v této oblasti vybudovat chodník dle návrhu ÚP a návrh chodníku znemožňuje provést přístup pro danou část – jako návrh komunikace. My dále nepočítáme se zástavbou pozemku v oblasti Z55.“

Konec citace.

Vypořádání připomínky:

Připomínce nebylo vyhověno, k připomínce se nepřihlíží.

Vyhodnocení připomínky:

Námitka byla podána dne 02.07.2021 - ke společnému jednání, mohl každý uplatnit písemnou připomínku, a to do 30 dnů ode dne doručení návrhu pro společné projednání veřejnou vyhláškou, s souladu ustanovením § 50 odst. 3 stavebního zákona (vyvěšeno 19.4.2021, + 15 dnů doručeno tj. 4.5.2021, + 30 dnů – tj. do 3.6.2021) – podatelka nesplnila zákonnou lhůtu pro podání připomínky, a proto se k připomínce podané po této lhůtě nepřihlíží v souladu s ustanovením § 47 odst. 2 stavebního zákona.

Podatelka dále uplatnila připomínku k věcem, které nejsou obsahem změny č. 2 Územního plánu Karviné, což je nepřípustné – tj. namítala návrh propojení ul. Spojka a dále návrh chodníku na pozemcích parc. č. 2373/2 a 2373/1 v katastrálním území Karviná-město.

Změna ozn. ZM2.01I se týkala v zájmovém území pouze aktualizace zastavěného území ve smyslu ustanovení § 58 odst. 3 stavebního zákona, nikoliv vymezení ploch pro komunikace a chodníky, tj. připomínka podatelky není předmětem změny č. 2 vůbec řešena, a proto ji nelze namítat, a to s použitím ustanovení § 55 odst. 6 stavebního zákona.

V rámci veřejného projednání návrhu změny č. 2 Územního plánu Karviné, které se konalo dne 21.12.2021, byla uplatněna tato připomínka:

34. Spolek FRYGATO-EKO (připomínka ze dne 30.11.2021)

Citace:

„Věc: Podání námitky proti zamítavému stanovisku

Dne 10.5.2021 podal náš spolek FRYGATO-EKO „Na základě zveřejnění vyhláškou města Karviné „Návrh změny č. 2 územního plánu“, č.j. SMK/0444781/2021; spis. Zn. SMK013524/2020/OSŽP/Hr, na úřední desce města Karviné dne 19.04.2021, nesouhlasné stanovisko k výše uvedenému návrhu viz příloha.

Jako spolek FRYGATO-EKO, jeho hlavním cílem je chránit přírodu a krajinu v souladu s ust.§ 3 písm. l) bod 2. zákona č. 100/2001 Sb., o posuzování vlivů na životní prostředí a o změně některých souvisejících zákonů (zákon o posuzování vlivů na životní prostředí), ve znění pozdějších předpisů (dále jen zákon) a účastník správního řízení k uvedenému záměru ve smyslu ustanovení vydáváme tímto:

Námitku nesouhlasu s předloženým „Návrhem změny č. 2 územního plánu“ a zamítavého stanoviska Magistrátu města Karviné, Odbor stavební a životního prostředí.

Odůvodnění:

Uvedené naše nesouhlasné stanovisko bylo následně zamítnuto Stavebním úřadem magistrátu města Karviné, odbor Stavební a životního prostředí. Jak sám název odboru napovídá, příslušný odbor by měl chránit zdejší přírodu a krajinu, před neuváženými, laickými požadavky občanů územních změn a jejich poškozování, zejména provádění změn přírodního charakteru na území pro jakoukoliv výstavbu a tento hlavní právní význam úřadu nezpochybňovat!

Proto nás velice udivuje naprosto benevolentní a neprofesionální rozhodnutí, schválení magistrátem města, že v dřívější době byla tato změna úředníky provedena a dokonce schválena vedením města a občany voleným zastupitelstvem. Naše tvrzení, že inkriminované zemědělské pozemky, včetně navazujícího lesa, byly součástí původního biokoridoru, nám úřad nedoložil, pouze konstatoval stávající stav.

Zamítavý charakter odůvodnění úřadu, se nám jeví, jako vysloveně z „nějakých důvodů“? podjaté a řádně nezdůvodněné!!!

Žádáme proto nadřízené orgány, o řádné prošetření uvedené problematiky dřívějšího územního plánu v celém rozsahu!

Terénní reliéf a stávající zástavba RD, neumožňuje rozšíření komunikace na ulici V Zákoutí a již dnes je z hlediska dopravy a dopravní obslužnosti problematická, kterou by propojení s ulicí Na Stráni, ještě více zkomplikovalo!!!

Dle vyhlášky Ministerstva kultury ČR č. 476/1992 Sb. ze dne 10.9.1992, která stanovila, že (citace kurzívou): využití jednotlivých objektů a prostoru musí odpovídat jejich kapacitě a technickým možnostem a musí být v souladu s památkovou hodnotou zóny.“

Proto se zdejší ulice z historického a urbanistického hlediska, jmenuje V Zákoutí!

„Pro případnou novou výstavbu je nutno využívat ploch po zaniklých objektech, (uvádíme např.: Staré město, Nové město, Karviná Doly – historická část původní Karviné!) s tím, že není vhodné zahušťovat zástavbu nad rámec původních stavebních parcel a rozšiřovat zastavěné území, protože v rámci urbanistického celku obce je nutné zachovávat jistou rozvolněnost zástavby, vyplývající z historického urbanismu místa.“

V textové části dokumentace je uvedeno „STANOVENÍ PODMÍNEK PROSTOROVÉHO USPOŘÁDÁNÍ A ZÁKLADNÍCH PODMÍNEK OCHRANY KRAJINNÉHO RÁZU“ na str. 116

- *Výstavba nových staveb pro bydlení v zahradách stávajících rodinných domů (plochy BI, SM, SV) mimo půdorysnou linii zástavby bez přímého přístupu z veřejného prostranství je nepřípustná. “*

Proto nemůže být uvedené zamítavé stanovisko města uvedeno, jako „veřejný zájem“ pro výstavbu 4. – slovy čtyř RD, veřejné infrastruktury a rovněž být důvodem pro výstavbu uvedené komunikace! Veřejným zájmem lze chápat výstavbu železnice, přenosových soustav VVN, sídliště, města, silniční síť celostátního významu, apod.

Návrh ÚP musí být řádně odůvodněn, zejména z hlediska vyhodnocení vlivů na udržitelný rozvoj území, z hlediska stanoviska krajského úřadu k vyhodnocení vlivů na životní prostředí se sdělením, jak bylo zohledněno a z hlediska vyhodnocení účelného využití zastavěného území a vyhodnocení potřeby vymezení zastavitelných ploch. Uvedené odůvodnění úřadu, považujeme, jako řádně nezdůvodněné!

Opatření k zajištění ekologické stability – str. 55: „Změna č. 2 nenavrhuje opatření nebo plochy, které by měly vliv na změnu ekologické stability území.“

Síť zemědělských účelových komunikací – „Navrhovaná změna č. 2 nesnižuje přístup do krajiny nebo jiným způsobem neomezuje prostupnost území“, je velice zavádějící, až demagogické konstatování.

Požadujeme proškolení lesní zvěře, které komunikace a za jakých podmínek je mohou v budoucnu nadále využívat s příslušným „dopravním“ označením!

Požadujeme doložení, za jakým účelem, na čí návrh a jaké důvody vedly k provedení této změny ze zemědělské půdy biokoridoru na stavební pozemky a dokonce schváleno odborem Stavebním a životního prostředí. Z veřejně dostupných informací, je nám známo, že se jedná čistě o spekulativní charakter nákupu uvedených pozemků, vyšších zájmů a to bez ohledu na zachování biokoridoru a ochrany zdejšího lesa a fauny, jak bylo zdůvodněno v našem odvolání ze dne 10.5.2021.

Obrátili jsme se toto v této záležitosti na SL Jablunkov, kde nám vedení uvedené společnosti doslova řekl: „My obhospodařujeme cca 100 000ha lesa a pro nás lesní plocha cca 3-5ha, nemá žádný hospodářský význam“!!! Jak cynické vyjádření!

Ano, pro LS tato plocha snad žádný hospodářský význam nemá, ale pro občany okolí, má tento „lesík“ význam nedocenitelný!!!

Dále požadujeme písemné vyjádření projektanta, kterým je Ing. arch. Pavel Ducháček, autorizovaný architekt, z Urbanistického střediska Brno, jako zpracovatele návrhu uvedené změny územního plánu č. 2, co a kdo jej vede k urputnému návrhu komunikace, přes vyslovený písemný nesouhlas majitelky pozemku parc. č. 980/13 na úkor jeho úplného zhodnocení.

Zpracovatel změny územního plánu č. 2 , vůbec nenavrhnul žádné variantní řešení, ani se tí nezabýval! Nabízí se otázka, proč, asi….?!

Z minulosti jsme se mohli již několikrát přesvědčit, že podobné změny územního plánu, se dělají bez předchozí konzultace s dotčenými občany, přímo „od stolu“!!!

V zákoně č. 84/1958 Sb. §2 „Úkoly územního plánování“ v bodu b) je uvedeno: „dbát o vytváření zdravého, krásného a pohodlného prostředí pro život!!“

Rovněž požadujeme po Magistrátu města Karviné, Odbor stavební a životního prostředí, co jej vedlo ke změně zemědělského půdního fondu, na pozemky BI určené pro výstavbu RD.

Vyjádření MPŽ: „Odbor výstavby a životního prostředí, by měl především dbát na udržitelný rozvoj, příznivé životní prostředí, který uspokojuje potřeby současné generace, aniž by ohrožoval podmínky života generací budoucích“!

Písemné vyjádření s odůvodněním požadujeme proto, že z důvodu pandemie a souvisejících opatření vlády, se nezúčastníme veřejného projednání zastupitelstva s ohledem o své zdraví a zejména ohleduplností o zdraví celého zastupitelstva a vedení města!

Závěr:

1. *Požadujeme předložení našeho nesouhlasného stanoviska – námitky, v písemné formě a dostatečném předstihu všem zastupitelům a vedení města před veřejným projednáním k jejich řádnému prostudování.*
2. *Ústava České republiky zákon č. 1/1993 Sb. článek 3.: Součástí ústavního pořádku České republiky je Listina základních práv a svobod.*

Jsme hluboce přesvědčeni, že dochází k jejímu hrubému porušování:

čl.3 (3) Nikomu nesmí být způsobena újma na právech pro uplatňování jeho základních práv a svobod.

Čl.7 nedotknutelnost osoby a jejího soukromí je zaručena.

2) Každý má právo na ochranu před neopravňovaným zasahováním do soukromého a osobního života.

Článek 35

1. Každý má právo na příznivé životní prostředí

Z důvodů uvedených v našem odvolání ze dne 10.5.2012 a důvodů výše uvedených námitek, požadujeme okamžité, bezpodmínečné anulování uvedeného „Návrhu změny územního plánu č. 2".

Konec citace. Podepsáni Ing. Václav Gavlovský, předseda Spolek FRYGATO-EKO a MUDr. Dominik Tománek, jednatel.

Vypořádání připomínky:

Připomínce nebylo vyhověno, k připomínce se nepřihlíží.

Vyhodnocení připomínky:

Předmětná podaná „námitka proti zamítavému stanovisku„ byla vyhodnocena jako připomínka, jelikož v rámci řízení o územním plánu je stanoveno v § 52 odst. 2 stavebního zákona (tj. zákona č. 183/2006 Sb. v platném znění), že námitky proti návrhu územního plánu mohou podat pouze vlastníci pozemků a staveb dotčených návrhem řešení, oprávněný investor a zástupce veřejnosti.

Spolek FRYGATO – EKO, IČO 750 68 354 (dále jen také „Spolek"), se v rámci řízení o územním plánu přihlásil jako dotčená veřejnost definovaná v ustanovení § 3 písm. l) bod 2 zákona č. 100/2001 Sb., ve znění pozdějších předpisů. Podle platné právní úpravy tohoto předpisu je dotčená veřejnost definovaná v ustanovení § 3 písm. i) bod 2. tohoto zákona tj. *právnická osoba soukromého práva, jejímž předmětem činnosti je podle zakladatelského právního jednání ochrana životního prostředí nebo veřejného zdraví, a jejíž hlavní činností není podnikání nebo jiná výdělečná činnost, která vznikla alespoň 3 roky před dnem zveřejnění informací o navazujícím řízení podle § 9b odst. 1, případně před dnem vydání rozhodnutí podle § 7 odst. 6, nebo kterou podporuje svými podpisy nejméně 200 osob.*

Spolek nesplňuje výše uvedenou podmínku ustanovení § 52 odst. stavebního zákona pro podání námitky k územnímu plánu, jelikož Spolek není vlastníkem pozemků nebo staveb dotčených návrhem řešení změny č. 2 územního plánu (jak vyplývá z podání), není oprávněným investorem ani zástupcem veřejnosti ve smyslu § 23 stavebního zákona, jelikož zástupcem veřejnosti podle § 23 odst. 2 stavebního zákona může být fyzická nebo právnická osoba plně způsobilá k právním úkonům. Zástupce veřejnosti musí zmocnit nejméně 200 občanů příslušné obce, kteří uplatňují věcně shodnou připomínku k návrhu územně plánovací dokumentace. Zmocnění zástupce veřejnosti se dokládá seznamem občanů obce nebo obyvatel podle zvláštních právních předpisů, kteří uplatňují věcně shodnou připomínku, a podpisovou listinou, v níž je uvedeno jméno a příjmení, trvalý pobyt nebo pobyt, popřípadě adresa místa pobytu v zahraničí a podpis osob s prohlášením, že jmenovaného zástupce veřejnosti zmocňují k podání námitky na základě věcně shodné připomínky a k projednání této námitky podle tohoto zákona, a prohlášením zástupce veřejnosti. Toto prohlášení obsahuje jméno a příjmení zástupce veřejnosti, jeho trvalý pobyt nebo pobyt a podpis, že toto zmocnění přijímá, jak vyplývá z ustanovení § 23 odst. 3 stavebního zákona.

Vyhodnocení připomínky ze dne 10.5.2021 uplatněné v rámci společného jednání změny č. 2 územního plánování zůstává stejné, jak je uvedeno výše pod bodem 31.

Níže uvedeno vyhodnocení připomínky Spolku, a to jednotlivě k částem podání, jež jsou uvedeny v jeho odůvodnění:

Spolek apeluje, že příslušný odbor pořizovatele by měl chránit zdejší přírodu a krajinu před jakoukoliv výstavbou… K tomuto pořizovatel uvádí, že v souladu s § 18 stavebního zákona je cílem územního plánování mimo jiné vytvářet předpoklady pro výstavbu a pro udržitelný rozvoj území, spočívající ve vyváženém vztahu podmínek pro příznivé životní prostředí, pro hospodářský rozvoj a pro soudržnost společenství obyvatel území a který uspokojuje potřeby současné generace, aniž by ohrožoval podmínky života generací budoucích, přičemž Územní plán Karviné byl vydán Zastupitelstvem města Karviné dne 23.04.2018, a to po přezkoumání jeho souladu mimo jiné i s § 18 a 19 stavebního zákona, tj. cíli a úkoly územního plánování, zejména s požadavky na ochranu architektonických a urbanistických hodnot v území a požadavky na ochranu nezastavěného území, což je součástí odůvodnění této územně plánovací dokumentace (vydané v r. 2018). O možné zastavitelnosti předmětného území tedy bylo rozhodnuto již v roce 2018, a tudíž není o ní rozhodováno v rámci změny č. 2 Územního plánu. V rámci změny č. 2 nelze připomínku k návrhu řešení akceptovat, jelikož není změnou č. 2 územního plánu vůbec řešena, proto není přípustná, a to s použitím ustanovení § 55 odst. 6 stavebního zákona.

Spolek dále namítá, že nemá doloženo, že *inkriminované zemědělské pozemky, včetně navazujícího lesa, byly součástí původního biokoridoru.* K tomuto pouze konstatujeme, že ani v Územním plánu obce Karviná, ve znění platném do 10.05.2018, nebyl v zájmovém území vymezen biokoridor. V předmětném území byla vymezena zastavitelná plochy pro bydleni ozn. Z8a2, jak je patrné z výstřižku původně platného územního plánu obce. Biokoridor LBK 19, jež je v zájmovém území vymezen v souběhu s vedením ZVN (jižně od ul. V Zákoutí), není změnou č. 2 vůbec dotčen. Lokální biokoridor LBK19 respektuje trasu lokálního biokoridoru vymezeného v původním územním plánu, jež byl rovněž vymezen v souběhu s tímto vedením ZVN.

Spolek dále žádá o prošetření této problematiky dřívějšího územního plánu nadřízenými orgány. Pořizovatel uvádí, že ve veřejné vyhlášce ze dne 18.11.2021, č.j. SMK/146800/2021, kterou bylo oznámeno veřejné projednání návrhu změny č. 2 Územního plánu Karviné, byli všichni poučeni, že námitky a připomínky mohou být uplatněny pouze k projednávané změně č. 2 Územního plánu Karviné. Z toho důvodu nelze odůvodnění připomínky a požadavky Spolku, uvedené v podání, považovat za přípustné, jelikož se netýkají projednávané změny č. 2 územního plánu.

Územní plán Karviné byl i v roce 2018 vydán na základě kladných stanovisek, mimo jiné, orgánů ochrany přírody, ochrany zemědělského půdního fondu a ochrany pozemků určených k plnění funkcí lesa.

K další části odůvodnění Spolku, ve které je uvedeno, že *stávající zástavba RD, neumožňuje rozšíření komunikace na ulici V Zákoutí a již dnes je z hlediska dopravy a dopravní obslužnosti problematická, kterou by propojení s ulicí Na Stráni, ještě více zkomplikovalo,* uvádíme*:* Dopravní obsluha již vymezených zastavitelných ploch (Z114, Z115, Z117) byla v rámci řešení změny č. 2 územního plánu upravena tak, aby zastavitelné plochy (tyto nejsou nově v rámci změny č. 2 vymezovány) byly obslouženy, a to dle požadavku článku (24) platné Politiky územního rozvoje České republiky, ve kterém je uvedeno, že možnosti nové výstavby (tj. výstavby v rámci zastavitelných ploch) je třeba dostatečnou veřejnou infrastrukturou přímo podmínit. Doprava v zájmovém území je navržena jako zokruhovaná (tj. propojena s ulicí Na Stráni), a tím je navrženo optimální řešení dopravy projektantem, tak aby byla odstraněna již dnes problematická obslužnost území, jak uvádí také Spolek.

V další části odůvodnění se Spolek odkazuje na vyhlášku Ministerstva kultury ČR č. 476/1992. K uvedenému konstatujeme, že zájmové území v katastrálním území Ráj není součástí území historického jádra Karviné, které bylo prohlášeno v § 1 vyhlášky Ministerstva kultury ČR č. 476/1992 Sb., o prohlášení území historických jader vybraných měst za památkové zóny, ve znění vyhlášky č. 251/1995 Sb., proto nelze odůvodnění připomínky na tuto vyhlášku odkazovat.

Spolek dále v odůvodnění navrhuje, kde by se měla nová zástavba navrhovat. Změna č. 2 územního plánu, je pouze dílčí změnou na základě podaných návrhů o změnu územního plánu, touto změnou nedochází ke změně urbanistické koncepce. Jedná se tedy o požadavek, který není touto změnou vůbec řešen, proto se k němu nepřihlíží, v souladu s § 55 odst. 6 stavebního zákona.

Část odůvodnění Spolku k podmínkám v kapitole 6.2. STANOVENÍ PODMÍNEK PROSTOROVÉHO USPOŘÁDÁNÍ A ZÁKLADNÍCH PODMÍNEK OCHRANY KRAJINNÉHO RÁZU, kde jednou z podmínek je také *výstavba nových staveb pro bydlení v zahradách stávajících rodinných domů (plochy BI, SM, SV) mimo půdorysnou linii zástavby bez přímého přístupu z veřejného prostranství je nepřípustná,* vyhodnocuje pořizovatel následně: Spolek v této věci zpochybňuje, že návrh veřejné infrastruktury je veřejným zájmem. Dále uvádí, že tento návrh je pro stavbu čtyř rodinných domů. Pořizovatel uvádí, že v rámci územního plánu nejsou řešeny žádné jednotlivé stavby rodinných domů ani jejich počet, přičemž v souladu s § 43 odst. 1-3 stavebního zákona toto ani předmětem územního plánu nesmí být. Dopravní obslužnost pro zájmové území včetně technické infrastruktury ve změně č. 2 řeší pouze úpravu polohy zastavitelné plochy Z116, v rámci které je navržena veřejně prospěšná stavba DT-Z116 - komunikace, vodovod, kanalizace, plynovod, čerpací stanice kanalizace pro zájmové území. V souladu s ustanovením § 2 odst. 1) písm. m) body 1., 2. a 4 stavebního zákona se jedná stavby zřizované nebo užívané ve veřejném zájmu, což dokládá, že dle stavebního zákona je tato stavba stavbou veřejně prospěšnou.

K části odůvodnění Spolku ohledně *řádného odůvodnění zejména z hlediska vyhodnocení vlivů na udržitelný rozvoj území, z hlediska stanoviska krajského úřadu k vyhodnocení vlivů na životní prostředí se sdělením, jak bylo zohledněno a z hlediska vyhodnocení účelného využití zastavěného území a vyhodnocení potřeby vymezení zastavitelných ploch* uvádíme, že toto odůvodnění vymezení zastavitelných ploch (Z114, Z115, Z117) v zájmovém území je součástí textové části odůvodnění, přičemž opět v daném území v rámci změny č. 2 nebyly vymezeny žádné nové zastavitelné plochy, proto v odůvodnění změny č. 2 se opětovně tyto plochy neodůvodňují. T.j. Územní plán Karviné byl vydán Zastupitelstvem města Karviné dne 23.04.2018, a to po přezkoumání jeho souladu mimo jiné i s § 18 a 19 stavebního zákona, tj. cíli a úkoly územního plánování, zejména s požadavky na ochranu architektonických a urbanistických hodnot v území a požadavky na ochranu nezastavěného území, což je součástí odůvodnění této územně plánovací dokumentace (z r. 2018). V rámci projednání zadání změny č. 2 územního plánu nebyl stanoven požadavek na vyhodnocení vlivů na udržitelný rozvoj území.

K části odůvodnění Spolku, ve kterém se odkazuje na opatření k zajištění ekologické stability, a to uvedené na str. 55 návrhu textové části odůvodnění územního plánu, ke kterému spolek uvádí, že se jedná o velice zavádějící až demagogické konstatování: Jak již bylo uvedeno výše změnou č. 2 územního plánu nedochází ke změně, jež by měla vliv na změnu ekologické stability území, tj. nedochází ke změně vymezení systému ekologické stability území, který se skládá obecně z biocenter, biokoridorů a interakčních prvků. Přičemž tento systém je v územní plánu navržen pro zachování přírodní rovnováhy a posílení ekologické stability území. Tento systém je v platném územním plánu závazně vymezen jako veřejně prospěšné opatření ve výkrese I.4 Výkres veřejně prospěšných staveb, opatření a sanací, přičemž ze změnového výkresu I.4 je zřetelné, že změnou č.

2 nedochází ke změně vymezení systému ekologické stability území (tj. umístění biokoridorů a biocenter).

K části odůvodnění Spolku, ve kterém opětovně uvádí *za jakým účelem, na či návrh a jaké důvody vedly k provedení této změny ze zemědělské půdy a biokoridoru na stavební pozemky* platí stejně, jak je uvedeno výše a to, že ani v Územním plánu obce Karviná, ve znění platném do 10.05.2018, nebyl v zájmovém území vymezen biokoridor. V předmětném území byla vymezena zastavitelná plochy pro bydlení a tyto plochy byly pro individuální bydlení vymezeny rovněž v Územním plánu Karviné, přičemž změnou č. 2 dochází pouze ke změně umístění dopravní obslužnosti daného území, nikoliv k novému vymezení zastavitelných ploch. Připomínka k záležitostem, jež nejsou předmětem změny č. 2 řešeny, je nepřípustná, a to s použitím ustanovení § 55 odst. 6 stavebního zákona.

K části odůvodnění Spolku, ve kterém požaduje písemné vyjádření zpracovatele územního plánu, nutno konstatovat, že požadované je uvedeno v odůvodnění textové části změny č. 2 územního plánu v kapitole 10.3.1. URBANISTICKÁ KONCEPCE, v přehledu a odůvodnění dílčích změn, konkrétně v rámci změny ozn. ZM2.29.

Spolek se v odůvodnění dále odkazuje na § 2 zákona č. 84/1958 Sb. Jedná se o neplatný zákon, přičemž územní plán i jeho změny musí být v souladu s aktuálně platným zákonem č. 183/2006 Sb. o územním plánování a stavebním řádu (stavební zákon), ve znění pozdějších předpisů. V souladu s tímto zákonem je pořizována i změna č. 2 územního plánu.

Dále spolek opětovně požaduje vysvětlení, co vedlo ke změně zemědělského půdního fondu na pozemky BI. Již uvedeno výše ve vyhodnocení připomínky, tj. v Územním plánu obce Karviná, ve znění platném do 10.05.2018 byla v předmětném území vymezena zastavitelná plochy pro bydlení a tato plocha byla pro individuální bydlení vymezena rovněž v Územním plánu Karviné, přičemž změnou č. 2 dochází pouze ke změně umístění dopravní obslužnosti daného území, nikoliv k novému vymezení zastavitelných ploch. Zastavitelné plochy byly odsouhlaseny příslušným orgánem ochrany zemědělského půdního fondu.

Spolek požaduje dále písemné vyjádření k jeho připomínce. V souladu s ustanoveními § 22 stavebního zákona se koná veřejné projednání za účasti projektanta, přičemž stanoviska, připomínky a námitky se uplatňují písemně. Výsledky veřejného projednání jsou v souladu s § 53 stavebního zákona vyhodnoceny ve spolupráci pořizovatele a určeného zastupitele. Přičemž tyto budou součástí textové části odůvodnění územního plánu a bude o nich rozhodnuto zastupitelstvem města. Poté bude změna č. 2 územního plánu a úplné znění územního plánu po této změně obcí doručeno veřejnou vyhláškou, ve smyslu ustanovení § 55 odst. 7 stavebního zákona, čímž je zaručeno doručení písemného vyjádření k připomínce Spolku.

V závěru podání Spolku je uvedeno:

„Požadujeme předložení našeho nesouhlasného stanoviska – námitky, v písemné formě a dostatečném předstihu všem zastupitelům a vedení města před veřejným projednáním k jejich řádnému prostudování.“

„Ústava České republiky zákon č. 1/1993 Sb. článek 3.: Součástí ústavního pořádku České republiky je Listina základních práv a svobod.

Jsme hluboce přesvědčeni, že dochází k jejímu hrubému porušování: čl.3 (3) Nikomu nesmí být způsobena újma na právech pro uplatňování jeho základních práv a svobod.

Čl.7 nedotknutelnost osoby a jejího soukromí je zaručena.

2) Každý má právo na ochranu před neopravňovaným zasahováním do soukromého a osobního života.

Článek 35

1. *Každý má právo na příznivé životní prostředí“*

V souladu s jednacím řádem Zastupitelstva města Karviné návrhy a podklady pro zasedání zastupitelstva připravuje Rada města Karviné. Přičemž všechny materiály, které rada zařadila do návrhu programu zasedání zastupitelstva, se předkládají v elektronické formě tak, aby mohly být doručeny členům zastupitelstva nejpozději 10 dnů přede dnem jeho zasedání.

Územní plán je pořizován v souladu s platným stavebním zákonem, kdy tento mimo jiné upravuje ve věcech územního plánování zejména cíle a úkoly územního plánování (stanovené v § 18 a § 19 stavebního zákona), nástroje územního plánování (tj. také územní plán), vyhodnocování vlivů na udržitelný rozvoj území, rozhodování v území, podmínky pro výstavbu, rozvoj území a pro přípravu veřejné infrastruktury a další.

Zastupitelstvo obce podle ustanovení § 6 stavebního zákona rozhoduje o pořízení územního plánu (vč. jeho změn), přičemž i územní plán vydává, a to v samostatné působnosti. Tato pravomoc zastupitelstva na samostatné spravování obce je dána zastupitelstvu jednoznačně Ústavou České republiky v článku 101. Jedná se tedy o ústavou danou pravomoc obce na samostatné rozhodování o svém území.

K bodu, že každý má právo na příznivé životní prostředí, je v rámci územního plánu požadavek, jež vyplývá z ustanovení § 43 odst. 3 stavebního zákona, a to že územní plán zpřesňuje a rozvíjí cíle a úkoly územního plánování, tj. mimo jiné dle ustanovení § 18 odst. 1 stavebního zákona je cílem územního plánování vytvářet předpoklady pro výstavbu a pro udržitelný rozvoj území, spočívající ve vyváženém vztahu podmínek pro příznivé životní prostředí, pro hospodářský rozvoj a pro soudržnost společenství obyvatel území a který uspokojuje potřeby současné generace, aniž by ohrožoval podmínky života generací budoucích. Návrh územního plánu i jeho změny jsou v rámci řízení projednány s dotčenými orgány (mimo jiné i z hlediska ochrany přírody a krajiny, z hlediska ochrany zemědělského půdního fondu, z hlediska ochrany lesa). Územní plán může příslušné zastupitelstvo poté vydat pouze po ověření, že není v rozporu s politikou územního rozvoje, územním rozvojovým plánem, s územně plánovací dokumentací vydanou krajem nebo výsledkem řešení rozporů a se stanovisky dotčených orgánů nebo stanoviskem krajského úřadu, v souladu s ustanovením § 54 odst. 2 stavebního zákona.
Uvedené je předpokladem také ke splnění požadavku zakotveného v Listině základních práv a svobod, že každý má právo na příznivé životní prostředí.

Z výše uvedených důvodů nebylo připomínce vyhověno.

TEXTOVÁ ČÁST ÚZEMNÍHO PLÁNU KARVINÉ S VYZNAČENÍM ZMĚN

Srovnávací text ÚP Karviná, s vyznačením změn provedených v rámci změny č. 2, je zpracován následujícím způsobem:

1. nově doplňovaný text je uveden červeným písmem,
2. zrušený text je uveden ~~přeškrtnutým modrým písmem~~.

1. VYMEZENÍ ZASTAVĚNÉHO ÚZEMÍ

Zastavěné území je vymezeno k ~~30. 11. 2018~~ 28. 2. 2021.

Hranice zastavěného území je graficky vymezena ve výkrese I.1 Výkres základního členění území a I.2 Hlavní výkres.

2. ZÁKLADNÍ KONCEPCE ROZVOJE ÚZEMÍ MĚSTA, OCHRANY A ROZVOJE JEHO HODNOT

2.1. ZÁKLADNÍ KONCEPCE ROZVOJE ÚZEMÍ MĚSTA

Hlavní cíle koncepce rozvoje města:

Pro udržitelný rozvoj města jsou navrženy tyto koncepční zásady:

- Vytvořit územně technické podmínky pro rozvoj města jako jednoho z důležitých center regionu, s důrazem na vyvážený vztah hospodářského rozvoje, sociální soudržnosti a kvalitních životních podmínek

Společnost, kvalita života

- **atraktivní město – město lázní, zeleně a vzdělávání**
  - vytvořit atraktivní město - místo s rozmanitostí života v harmonii s prostředím, moderní prosperující město lázní, inovací a centrum vzdělání
  - vybudovat postavení a prestiž města Karviné jako univerzitního města s atraktivním prostředím pro obyvatele, návštěvníky
  - vybudovat postavení a prestiž města Karviné jako lázeňského města s atraktivním prostředím pro návštěvníky i obyvatele - zvýšením kapacity zejména lázeňských provozů a úrovně ubytování přilákat nové lázeňské hosty
  - vybudovat nové atraktivity pro cestovní ruch a trávení volného času pro návštěvníky i obyvatele města v lokalitách jejich zvýšeného pohybu (sport, aktivní odpočinek, relaxace)
  - vhodným využitím rekultivovaných ploch posílit atraktivitu a rekreační potenciál území, změnit filosofii využití rekultivovaných ploch k.ú. Karviná–Doly – umožnit využití tohoto cenného zázemí Karviné nejenom pro výrobu ale i pro občanské vybavení, bydlení, sport, rekreaci a rozvoj cestovního ruchu
  - využít průmyslových památek jako specifického fenoménu řešeného území
  - využít existenci historických památek a fenoménu parků a lesoparků - ke zlepšení image města

Ekonomický rozvoj

- **v evropském prostoru**
  - využít polohy a postavení města Karviné, která je součástí významné průmyslové aglomerace
  - podpořit podnikání, cestovní ruch, inovační podnikání, výzkum a vývoj
  - zvýšit potenciál města vymezením ploch pro rozvoj pracovních příležitostí

- vybudovat napojení na republikové dopravní koridory - je předpokladem k podpoře podnikání a rozvoje cestovního ruchu a ke stabilizaci hospodářství
- využít atraktivity lázeňského města a revitalizované krajiny pro rozvoj cestovního ruchu

Kvalita prostředí

- **místo s rozmanitostí života v harmonii s prostředím**
  - vytvořit územně technické podmínky pro zlepšení životní úrovně obyvatelstva s kvalitní sociální infrastrukturou, službami, vzdělávacími zařízeními, splňující základní podmínky pro rozvoj kvalitních lidských zdrojů
  - minimalizovat negativní vlivy těžby na kvalitu životního prostředí a veřejné zdraví v řešeném území, zvýšit kvalitu života rekultivací ploch zdevastovaných těžbou, zlepšit vzhled krajiny
  - řešit postupnou přestavbu výrobních ploch existujících v blízkosti obytné zástavby a uvolnit tak prostor pro zlepšení kvality bydlení, pro situování ploch občanského vybavení a sportu, pro zklidnění dopravy a zvýšení podílu zeleně
  - zajistit kvalitu prostředí, zejména bydlení – ochranu proti hluku a emisím z dopravy a výroby, nové plochy řešit z hlediska eliminace negativních vlivů na kvalitu životního prostředí a veřejného zdraví
  - vytvořit předpoklady pro zlepšení stavu ovzduší – postupnou restrukturalizací výroby na výrobu lehkou a rekultivací ploch po těžbě
  - využít přírodního prostředí pronikajícího do urbanistické struktury města pro volnočasové aktivity
  - realizovat navržený systém městské a příměstské zeleně s možností krátkodobé rekreace
  - zkvalitnit a rozšířit infrastrukturu pro kulturu a volný čas, podporovat zdravý způsob života
- Pro dosažení těchto cílů je nutno dodržet zásady ochrany a kultivace hodnot území a navrženou urbanistickou koncepci rozvoje území.

2.2. KONCEPCE OCHRANY A ROZVOJE HODNOT ÚZEMÍ

2.2.1. Ochrana kulturních a přírodních hodnot

Pro řešené území jsou k ochraně stanoveny místní hodnoty území, které jsou v grafické části zobrazeny překryvnými plochami, překryvnými liniemi a grafickými symboly ve výkrese I.2 Hlavní výkres.

- V řešeném území respektovat tyto kulturní a přírodní hodnoty:
  - území zásadního významu pro charakter města
  - území zásadního významu z hlediska architektury a urbanismu
  - historicky významné stavby
  - významné stavební dominanty
  - významné vyhlídkové body, místa jedinečných pohledů a průhledů, hlavní osy městotvorných vazeb (kompoziční a pohledové osy)
  - významné plochy zeleně (parky a lesoparky)
  - přírodní minerální vody
  - vodní toky, vodní plochy

- **<u>území zásadního významu pro charakter města</u>** - je vymezeno v území historického jádra města (v rozsahu městské památkové zóny Karviné - MPZ) a v území navazující na historické jádro (v rozsahu ochranného pásma městské památkové zóny - OP MPZ)

  podmínky ochrany:

  - **architektonickou část dokumentace pro stavby a změny staveb, jejichž výčet je definován v kap. 12., může zpracovávat pouze autorizovaný architekt**
  - v okolí nemovitých kulturních památek nepřipustit stavby, které by je znehodnotily svým architektonickým ztvárněním, objemovými parametry, vzhledem, účinky provozu a použitými materiály apod.

  <u>historické jádro (území MPZ)</u>

  - respektovat historickou půdorysnou strukturu
  - zachovat původní půdorysnou linii veřejných prostranství, komunikací a zástavby při veřejných prostranstvích, původní půdorysná linie je závazná pro stávající i novou zástavbu
  - využití jednotlivých objektů a prostorů musí odpovídat jejich kapacitě a technickým možnostem a musí být v souladu s památkovou hodnotou zóny
  - nová zástavba je přípustná zejména na místech proluk, na těchto místech nenavrhovat parkovací a manipulační plochy s výjimkou parkovacích domů
  - půdorysné a hmotové řešení nové zástavby bude navazovat na charakter dochovaného prostředí a dotvářet jej přiměřenými prostředky soudobé architektury
  - výška střešní římsy nepřevýší výšku střešní římsy blízkých staveb, které jsou kulturní památkou, historicky významnou stavbou nebo významnou stavební dominantou
  - řešení ploch veřejných prostranství a veřejné zeleně (plochy PV, ZP), ploch dopravní infrastruktury (plochy DS), bude odpovídat významu a charakteru území
  - přípustné jsou stavby a zařízení pro informace, reklamu a propagaci, sloužící propagaci statutárního města a orgánů státní správy, dále zařízení pro informace, reklamu a propagaci, které je součástí čekáren MHD
  - nové komunikace jsou přípustné pouze ~~jako místní~~ charakteru zklidněných komunikací, příp. sloužící pro pěší a cyklisty s výjimkou obchvatu města (plocha Z225)
  - nepřípustné jsou fotovoltaické elektrárny
  - v území Lázeňského areálu v části města Lázně Darkov a v návaznosti na něj
    - v Lázeňském parku zachovat stávající charakter území s dominantním podílem zeleně - reprezentovaný solitérními stavbami lázeňských domů rozptýlených v zeleni
    - v parku Boženy Němcové zachovat stávající charakter území s dominantním podílem zeleně – reprezentovaný solitérními stavbami veřejného občanského vybavení rozptýlenými v zeleni
  - <u>ve stabilizovaných plochách</u> zachovat původní hmotovou skladbu zástavby, nepřípustné jsou velkoplošné stavby, tj. stavby nerespektující historickou urbanistickou strukturu, zachovat původní výškovou hladinu zástavby, v Lázeňském parku nepřevýšit výškovou hladinu stávajících solitérních staveb, v ostatních parcích max.1 NP+
  - <u>v plochách změn</u> – respektovat navrženou výškovou regulaci zástavby:
    - plochy (SM) - Z252, Z253 - 2 NP
    - plochy (SM) - Z258 - 2 NP ve východní části plochy, 1 NP v západní části plochy - rozhraní mezi východní a západní částí plochy je v prodloužení hranice zastavěného území (mezi parc. č. 172/18 a 172/1) směrem jižním
    - plochy (SM) - Z259 – 1NP
  - <u>v plochách</u> změn - respektovat navržený charakter zástavby – prostorové řešení stavebních pozemků:
    - plocha Z252 (SM) - ~~k rozvojové ploše veřejné zeleně parkové (ZP) orientovat~~ zahrady orientovat východním směrem

  <u>území navazující na historické jádro (území v OP MPZ)</u>:

  - respektovat původní půdorysnou linii veřejných prostranství, komunikací a zástavby při veřejných prostranstvích
  - respektovat původní hmotovou skladbu zástavby
  - nepřípustné jsou velkoplošné stavby, tj. stavby nerespektující historickou urbanistickou strukturu ~~– vyjma plochy Z246 (SC)~~
  - nepřípustné jsou fotovoltaické elektrárny
  - <u>ve stabilizovaných plochách</u> respektovat stávající výškovou hladinu zástavby

- v plochách změn respektovat navrženou výškovou regulaci zástavby:
  - plocha Z242 (SC) - max. výška budovy (horní hrana atiky) nepřevýší stávající výšku budovy (horní hranu atiky) Slezské univerzity
  - plocha Z246 (SC) - ve tř. 17. listopadu (ze severovýchodní strany plochy) respektovat výškovou úroveň stávajícího obchodního domu na pozemku parc.č. 569/1 v k.ú. Karviná-město“
  - v ploše Z334 (SC) – 3 NP
  - v ploše Z335 (SC) – 4 NP
- nové komunikace jsou přípustné pouze ~~jako místní~~ charakteru zklidněných komunikací, příp. sloužící pro pěší a cyklisty s výjimkou obchvatu města (plocha Z225)

- **území zásadního významu z hlediska architektury a urbanismu** - je vymezeno severně od centra města, je reprezentováno hlavní částí obytného souboru ve stylu „Sorela“ v části města Nové Město

  Urbanistické hodnoty

  - pravidelné linie nízkopodlažních bytových domů na pravoúhlém rastru vytvářející ulice a náměstí
  - linie bytových domů přerušované na vybraných místech dominantními budovami veřejného občanského vybavení.
  - prostředí příjemné pro život lidí, lidské měřítko
  - náměstí a parky - hlavní ohniska obytných souborů - uzavřením svého obvodu záměrně evokují náměstí historických měst
  - uplatňování klasického osového systému – hlavní severojižní kompoziční osa procházející hlavní třídou Osvobození, je křížena dvěma kompozičními osami východozápadními
  - komerční využití parteru obytné zástavby orientované do hlavních veřejných prostranství - třídy Osvobození, náměstí Budovatelů

  Architektonické hodnoty

  - nízkopodlažní zděné bytový dům se sedlovou střechou, obvykle zakončené valbou
  - dekorativnost – reliéfy, sgrafitová a sochařská výzdoba s doplňkovými prvky, jako jsou mříže a zábradlí balkonů.
  - použití prvků antiky (sloupy), renesance (sgrafita), dalšími prvky jsou oblouky, arkády, atiky, reliéfy, římsy, krakorce…

  podmínky ochrany:
  - respektovat pro „Sorelu“ typický charakter a strukturu zástavby
  - zachovat stávající výškovou hladinu zástavby
  - podmíněně přípustné jsou změny stávajících staveb (přístavby a stavební úpravy) za podmínky, že budou respektovat vymezené urbanistické a architektonické hodnoty
  - respektovat a kultivovat veřejná prostranství – náměstí, ulice, parkovou zeleň; podporovat využití parteru obytné zástavby, orientované do hlavních veřejných prostranství, pro komerční využití

- **historicky významné stavby:**
  - nemovité kulturní památky
  - místní památky:
    - 1 - dům čp. 5, Masarykovo náměstí parc. č. 104/1, k.ú. Karviná–město
    - 2 - bývalá hraběcí konírna, čp. 10, parc. č. 111, 110/2, k.ú. Karviná–město
    - 3 - dům čp. 26, Masarykovo náměstí, parc. č. 217, k.ú. Karviná–město
    - 4 - městský dům čp. 28, Masarykovo náměstí, parc. č. 216/1, k.ú. Karviná–město
    - 5 - dům čp. 29, Masarykovo náměstí, parc. č. 211, k.ú. Karviná–město
    - 6 - měšťanský dům čp. 84, ulice Fryštátská, parc. č. 82, k.ú. Karviná–město
    - 7 - vila čp. 168, ul. Fryštátská, parc. č. 1238/1, k.ú. Karviná–město
    - 8 - areál mlýna s hospodářskou budovou a pozemky parc. č. 1298, 1299/1, 1299/2, 1299/3, 1302/1 a 1302/2, k.ú. Karviná–město
    - 9 – kaple, ulice Mickiewiczova, parc. č. 2280, k.ú. Karviná–město
    - 10 - dům čp. 4, Masarykovo náměstí, parc. č. 102, k.ú. Karviná–město

- 11 - dům čp. 3, Masarykovo náměstí, parc. č. 5, k.ú. Karviná–město
- 12 – hřbitovní kaple v lokalitě Hohenegger, k.ú. Karviná-Doly
- 13 – kaplička u čp. 1920 U Tratě, parc. č. 4109, k.ú. Karviná–město

podmínky ochrany:

- historicky významné stavby zachovat
- respektovat výškovou hladinu zástavby, půdorysnou stopu, historické architektonické detaily
- **architektonickou část dokumentace u změn dokončených staveb může zpracovávat pouze autorizovaný architekt**
- v okolí historicky významných staveb nepřipustit stavby, které by je znehodnotily svým architektonickým ztvárněním, objemovými parametry, vzhledem, účinky provozu a použitými materiály apod.

- **<u>významné stavební dominanty:</u>**
  - 1 - zámek, k.ú. Karviná–město
  - 2 - farní kostel Povýšení sv. Kříže, k.ú. Karviná-město
  - 3 - bývalá radnice s radniční věží, k.ú. Karviná-město
  - 4 - farní kostel sv. Barbory, k.ú. Louky nad Olší
  - 5 - vodárenská věž, na ul. U Vodárny, k.ú. Karviná-město
  - 6 - vodárenská věž, v areálu firmy ArcelorMittal Tubular Products Karviná, a.s. (dále jen ArcelorMittal), k.ú. Karviná-město
  - 7 - farní kostel sv. Petra z Alkantary, Karviná-Doly
  - 8 - těžní věž výdušné jámy č. 1 GABRIELA, k.ú. Karviná-Doly
  - 9 - těžní věž výdušné jámy č. 2 GABRIELA, k.ú. Karviná–Doly
  - 10 - těžní věž výdušné jámy AUSTRIA / Barbora /, k.ú. Karviná–Doly
  - 11 - těžní věž vtažné jámy AUSTRIA / Barbora /, k.ú. Karviná–Doly
  - 12 - komín v bývalém areálu jámy Jindřich / Důl Karviná – závod Jindřich/, k.ú. Karviná–Doly
  - 13 - filiální kostel sv. Marka, parc. č. 208, k.ú.Karviná-město
  - 14 - kaple sv. Anny, parc. č. 6, k.ú. Ráj
  - 15 - kaple Andělů strážných, parc. č. 242, k.ú. Staré Město u Karviné

podmínky ochrany:

- respektovat stavební dominanty, nepřipustit výstavbu a záměry, které by mohly narušit jejich funkci dominanty
- pro významné stavební dominanty č. 4, 6, 8, 9, 10, 11, 12 platí i podmínky ochrany definované pro historicky významné stavby

- **<u>významné vyhlídkové body (vyhlídka), místa jedinečných pohledů a průhledů, hlavní osy městotvorných vazeb (hlavní kompoziční a pohledové osy):</u>**
  - vyhlídka - Rájecký kopec západně od křižovatky ulic Polská x Višňová – na část města Lázně Darkov s Darkovským jezerem a do krajiny
  - vyhlídka z ulice U Farmy - do krajiny
  - místo pohledu - z návrší nad kostelem sv. Petra z Alkantary (ul. Slezská) na kostel sv. Petra z Alkantary a hřbitov
  - místo pohledu a průhledu a hlavní pohledová osa - od zámku přes park Boženy Němcové do krajiny umocňující dojem z hloubky prostoru
  - místo pohledu - z parku Boženy Němcové na zámek a farní kostel Povýšení sv. Kříže
  - pohledy z veřejných prostranství na dominantu farního kostela Povýšení sv. Kříže (např. z Masarykova nám., z ulice Borovského, …)
  - hlavní kompoziční osa procházející od centra města třídou Osvobození přerušená dvěma příčnými osami, podél nichž bylo formováno území zásadního významu – obytný celek Nové Město
  - hlavní pohledová osa od jámy Gabriela (těžní věže) ke kostelu sv. Petra z Alkantary

podmínky ochrany

- respektovat místa vyhlídek, pohledů a průhledů, nepřipustit činnosti, výstavbu a záměry, které by mohly zabránit volnému průhledu na stanovený cíl; tato místa podpořit odpočívadly
- respektovat hlavní osy městotvorných vazeb (hlavní kompoziční a pohledové osy), podporovat aktivity a činnosti přispívající k jejich zdůraznění – např. zakončit je dominantou ve formě objektu či drobné architektury, výsadbou zeleně, a dále:
    - hlavní kompoziční osu tř. Osvobození ukončit v ploše Z208 – **architektonickou část dokumentace stavby v ploše Z208 může zpracovávat pouze autorizovaný architekt**
    - respektovat hlavní pohledovou osu mezi zámkem a krajinou, v plochách zeleně ZP osu respektovat jako nezastavitelnou s přípustným přerušením dominantou drobné architektury, výšková hladina zástavby v navazujících plochách v pokračování osy (stabilizované plochy rekreace RR) - max. 1 NP

- **<u>významné plochy zeleně</u>** - parky a lesoparky:
    - park Boženy Němcové s navazující zelení, park Bedřicha Smetany, Lázeňský park s navazující zelení, park v lázeňském areálu Hranice
    - Univerzitní park
    - lesopark Dubina s navazující zelení, lesopark Bažantnice
    - plochy parkové zeleně v obytných souborech: Nové Město – 2 parky na příčné kompoziční ose, Hranice – 2 parky v páteřní ose obytného souboru, Mizerov, Ráj

podmínky ochrany:

- respektovat významné plochy zeleně města včetně ploch navržených pro jejich rozšíření, dotvářející základní urbanistickou kostru v urbanizovaném území
- zachovat prolínání krajinné a městské zeleně, zachovat spojitost ploch v koordinaci s územním systémem ekologické stability
- odstranění vzrostlé zeleně je přípustné v případě její náhrady za zeleň vhodné druhové skladby a vhodného umístění~~, nepřípustné je zmenšování plošného rozsahu (vyjma ploch veřejné zeleně parkové navazující na lázeňské areály Darkov a Hranice)~~
- nepřípustné je měnit užívání způsobem, který by narušil hlavní funkce území – oddychovou a ekologickou, např. budovat zařízení pro organizovanou tělovýchovu

- **<u>přírodní minerální vody</u>**

podmínky ochrany:

- chránit zdroje minerálních vod a vytvářet podmínky pro jejich účelné využití

- **<u>vodní toky, vodní plochy</u>**

podmínky ochrany:

- chránit linie vodních toků (včetně toků občasných a údolnic) před zastavěním
- vytvářet podmínky pro využití genia loci vodních ploch a vodních toků pro krátkodobou rekreaci - začlenit do sítě tras a stezek pro pěší a cyklisty, ve vhodných místech pro koupání zpřístupnit břehy

<u>2.2.2. Ochrana civilizačních hodnot</u>

V grafické části nejsou civilizační hodnoty zobrazeny – jsou součástí ploch s rozdílným způsobem využití zobrazených ve výkrese I.2 Hlavní výkres.

Vymezeny tyto civilizační hodnoty:

- stávající plochy výroby, stávající plochy občanského vybavení
- lázně
- silnice, železnice, vlečky
- cyklistické stezky, turistické stezky, hraniční přechod pro pěší a cyklisty
- protipovodňové hráze, veřejná technická infrastruktura

podmínky ochrany:

- ~~řešit účelné využití stabilizovaných a rozvojových ploch výroby a občanského vybavení~~
- respektovat a rozvíjet občanské vybavení jako základ polyfunkčního využití urbanistické struktury města a jeho částí
- stabilizovat a rozvíjet využití urbanizovaného území pro lázeňské, léčebné, rehabilitační a wellness účely, včetně doprovodné vybavenosti pro cestovní ruch a rekreaci, podporovat kultivaci lázeňských areálů Darkov a Hranice a dbát na zachování a rozvíjení přírodních a krajinných kvalit v jejich okolí
- stabilizovat a rozvíjet veřejnou dopravní infrastrukturu – silniční a železniční vč. systému zavlečkování s důrazem na veřejnou hromadnou dopravu
- stabilizovat a rozvíjet veřejnou technickou infrastrukturu
- řešit rozvoj turistiky, cykloturistiky a služeb cestovního ruchu s vazbou na stávající a navržené lesoparky, vodní plochy a toky a kulturní hodnoty území, vytvářet podmínky pro průchod na sousedící území včetně Polska – respektovat stávající cykloturistický přechod a hledat možnosti přechodů nových
- ~~chránit~~ zachovat linie vodních toků (včetně toků občasných a údolnic) ~~před zastavěním~~; vytvářet podmínky pro využití genia loci vodních ploch a vodních toků pro krátkodobou rekreaci
- respektovat systém protipovodňové ochrany (hráze), vytvářet podmínky pro jeho fungování.

3. URBANISTICKÁ KONCEPCE, VČETNĚ URBANISTICKÉ KOMPOZICE, VYMEZENÍ PLOCH S ROZDÍLNÝM ZPŮSOBEM VYUŽITÍ, VYMEZENÍ ZASTAVITELNÝCH PLOCH, PLOCH PŘESTAVBY A SYSTÉMU SÍDELNÍ ZELENĚ

V grafické části je urbanistická koncepce a systém sídelní zeleně zobrazena ve výkrese I.2 Hlavní výkres a I.3 Koncepce veřejné infrastruktury. Podmínky využití ploch a podmínky prostorového uspořádání jsou definovány v kap. 6.1. a 6.2.; rozvojové plochy jsou vymezeny v kap. 3.2. nebo 3.3., kde jsou v případě potřeby definovány specifické podmínky využití a dále v kap. 3.1.4.

3.1. NÁVRH URBANISTICKÉ KONCEPCE, VČETNĚ URBANISTICKÉ KOMPOZICE, VYMEZENÍ SYSTÉMU SÍDELNÍ ZELENĚ

Řešené území je rozděleno na:

plochy v urbanizovaném území, tj. na:

- stabilizované plochy, vymezené hranicí zastavěného území (bez číselné identifikace)
- plochy změn – zastavitelné plochy (i.č. - identifikace - písmeno Z a číslice, např. Z1)
- plochy změn - plochy přestavby (i.č. - identifikace - písmeno P a číslice, např. P2)

plochy v nezastavěném území – krajině, tj. na:

- stabilizované plochy (bez číselné identifikace)
- plochy změn v krajině (i.č. - identifikace - písmeno N a číslice, např. N1), dále viz kap. 5.2.

plochy a koridory územních rezerv – (i.č. - identifikace - písmeno R a číslice, např. R1), dále viz kap. 10.

3.1.1. Urbanistická koncepce - základní uspořádání sídelní struktury

Zásady řešení:

- Za jádro urbanistické struktury řešeného území považovat městské centrum obklopující Masarykovo náměstí v části města Fryštát, soustřeďující občanské vybavení celoměstského a regionálního významu i bydlení (plochy smíšené v centrální zóně - SC)
- Zachovat a rozvíjet urbanistickou strukturu města a jeho částí s propojením na okolní krajinu~~, uspořádání zastavitelných ploch řešit v návaznosti na zastavěné území~~.
- Posilovat význam města jako nadmístního centra vybavenosti a významného centra vzdělání a lázeňství.
- Respektovat historické jádro jako přirozené těžiště města charakterizované kompaktní zástavbou ve specifické terénní konfiguraci, s volným prostorem do jádra prolínajících parků a do navazující obytné zástavby prolínajících ploch zeleně - lesoparků a rekreační zeleně.

- Pro rozvoj města využívat i plochy se smíšeným využitím, které umožňují širší spektrum činností a aktivit a přispívají tak k oživení a zpestření struktury města a jeho částí.
- Respektovat v ÚP stanovené podmínky pro ochranu charakteru historického jádra města a dalších urbanisticky a architektonicky významných prostorů a staveb, míst pohledů na hlavní dominanty, míst výhledů na město a do krajiny, stanovené v kap. 2.2.1.
- Řešit plochy zeleně s funkcí izolační a kompoziční, navržené pro eliminaci negativních vlivů dopravy a výroby - plochy veřejné zeleně ostatní – ZO, kap. 3.2. a 3.3.
- Části města (Fryštát, Mizerov, Nové Město, Hranice, Ráj, Lázně Darkov) rozvíjet jako souvisle urbanizovaný celek ve vazbě na historické jádro a ve vazbě na navazující novodobou zástavbu obytných souborů bytových domů a lokalit rodinných domů.
- Hlavní rozvíjející se funkcí je **bydlení,** s upřednostněním bydlení v rodinných domech. Rozvojové plochy pro bydlení situovat do části města Hranice, Mizerov, Ráj a do severozápadní části města Staré Město - lokality Olšiny.
- Rozvoj dalších funkcí - **občanské vybavení, sport, rekreace** - směrovat do ploch po těžbě v části města Lázně Darkov a Doly. V lokalitě u Darkovského jezera a v lokalitě Lipiny vytvořit rozsáhlé sportovně – rekreační zázemí města s těsnou vazbou na lázeňský areál Darkov. Chybějící kapacity ploch pro hromadnou rekreaci směrovat do území s možností koupání, provozování lodních sportů, turistiky a cyklistiky - na zrekultivované území v k.ú. Darkov u Darkovského jezera a u vodního toku Olše v lokalitě Lipiny, dále na zrekultivované území v návaznosti na vodní plochu Pilňok v k.ú. Karviná–Doly. Stabilizované a rozvojové plochy individuální rekreace RR (zahrádkářské lokality) doplnit o nezbytnou infrastrukturu pro rekreaci (např. hygienická zařízení, plochy pro setkávání a odpočinek). Rozvoj řešit v návaznosti na stabilizované plochy - rozšířením plochy individuální rekreace ve východní části města v k.ú. Ráj.
- V části města **Staré Město** upřednostnit hospodárné využití ložiska černého uhlí před rozvojem vlastního sídla, nové plochy pro rozvoj sídla nevymezovat a ve stabilizovaných plochách respektovat omezení, vyplývající z podmínek definovaných pro toto území v kap. 6.1. a z grafické části.
- Řešit plochy **sídelní zeleně** pro krátkodobou rekreaci obyvatel města a nahradit tak chybějící přírodní zázemí městu a lázeňským areálům – rozvíjet plochy veřejné zeleně v k.ú. Karviná-město (část města Nové Město, Hranice, Mizerov), v k.ú. Ráj, k.ú. Darkov se zachováním charakteristické hodnoty - pronikáním do urbanizovaného území. Plochy sídelní zeleně vzájemně propojit s plochami rekreační zeleně, viz kap. 5.8.
- Hlavní rozvoj **výroby** směrovat k již stabilizovaným areálům a s využitím již rozestavěných a pro rozvoj zainvestovaných ploch. Výrobu, orientovanou na lehký průmysl, rozvíjet v části města Staré Město v průmyslové zóně Nové Pole (plochy výroby a skladování – lehká výroba - VL). Hlavní rozvoj výroby orientované zejména na zpracovatelský průmysl směrovat mimo obytnou zástavbu do části města Doly, do významné průmyslové zóny Nad Barborou, Hohenegger (plochy smíšené výrobní - VS). Areály charakteru drobné výroby lze akceptovat v návaznosti na obytnou zástavbu při dodržení omezujících podmínek (plochy výroby a skladování – drobná výroba – ~~VL~~ VD).
- Řešit odvedení tranzitní **dopravy** mimo zastavěné území v plochách dopravní infrastruktury, navržených v části města Hranice, Fryštát, Lázně Darkov a Staré Město.
- Hlavní rozvoj **technické infrastruktury** řešit v části města Doly – energetický zdroj, kompostárna, rozvodna (plochy technické infrastruktury- T, plochy technické infrastruktury - TO).
- Část města **Louky** i nadále rozvíjet jako samostatné sídlo s převažujícím využitím pro bydlení (plochy smíšené obytné vesnické - SV). V urbanistické struktuře stabilizovat a rozvíjet centrum sídla (občanské vybavení, sport, veřejná zeleň); v jižní části Louk situovat plochy komerčního občanského vybavení a rozšířit výrobní zónu. Rozvojové plochy pro bydlení řešit v návaznosti na zastavěné území - úměrně charakteru sídla a kapacitě veřejné infrastruktury. V území důlních vlivů postupně rušit zástavbu a zastavěné území navrátit do krajiny (plochy smíšené nezastavěného území – NS). Stabilizovat plochy individuální rekreace RR (zahrádkářské lokality) a doplnit je o nezbytnou infrastrukturu pro rekreaci (např. hygienická zařízení, plochy pro setkávání a odpočinek). Rozvoj řešit v návaznosti na stabilizované plochy rozšířením lokality individuální rekreace v lokalitě Kempy. Řešit odvedení tranzitní dopravy mimo zastavěné území v navržené ploše dopravní infrastruktury.

3.1.2. Urbanistická koncepce - podmínky a požadavky na uspořádání systému center a městských tříd

Respektovat hlavní **urbanistickou kompozici**, která je stanovena touto hierarchií území:

- Městské centrum – podporovat a rozvíjet území celoměstského a regionálního významu v části města Fryštát obklopující Masarykovo náměstí - plochy smíšené v centrální zóně – SC.
- Městské třídy (bulváry) – podporovat a rozvíjet hlavní kostru urbanistické struktury – městské třídy, propojující centrum města s částmi města a s jejich lokálními centry – v uličních prostorech podporovat úpravy pro zlepšení pohybu a pobytu pěších, zejména liniovou zeleň, v navazující zástavbě podporovat využití parteru, které přispěje k oživení daného prostoru. Městské třídy jsou:
  - okružní ulice - tř. 17. listopadu, ulice Ostravská, ulice Leonovova, ulice Havířská, ulice Kosmonautů, tř. Těreškovové
  - radiální ulice - tř. Osvobození, ulice Rudé armády, ulice Žižkova, ulice Borovského, ulice Nádražní
- Lokální centra - podporovat a rozvíjet území lokálních center, kde upřednostňovat stavby a zařízení pro občanské vybavení komerční a veřejné - podporovat jejich intenzivní využívání úměrně svému okolí a významu ve struktuře města a jeho částí; podporovat úpravy veřejných prostranství a veřejné zeleně pro zlepšení pohybu a zpříjemnění pobytu pěších. Za lokální centra plnící svou funkci v rámci částí města považovat:
  - Nové Město
    - lokální centrum transformované do podnoží bytových domů obklopujících tř. Osvobození a navazující ulice – zejména ulici Dvořákova a Čapkova
    - lokální centrum transformované do podnoží bytových domů obklopujících nám. Budovatelů
    - lokální centrum severně od železniční stanice Karviná–město ve Vrchlického sadech
  - Hranice
    - lokální centrum při nástupu do obytného souboru od ulice Leonovova
    - lokální centrum při nástupu do obytného souboru od lázeňského areálu Hranice od ulice Čsl. armády
  - Mizerov
    - 3 lokální centra v obytných souborech situovaná na okružní třídě Těreškovové - při křížení s ul. Tyršova, při křížení s ulicí Centrum a při křížení s ulicí Borovského (jižní část centra je již v části města Ráj)
    - lokální centrum při ulici Majakovského
    - lokální centrum ve vazbě na Regionální knihovnu
    - lokální centrum při křížení ul. Mickiewiczova a Žižkova (severní část centra se nachází v části města Hranice)
  - Ráj
    - 2 lokální centra v obytných souborech situovaná na okružní ulici Kosmonautů při křížení s ulicí Borovského a Ciolkovského
  - Louky – lokální centrum mezi stávající silnicí a přeložkou silnice I/67 tvořené plochami občanského vybavení (OV, OS) a navazujícími plochami veřejné zeleně (ZP)

  Nová lokální centra řešit v rozvojových územích s podílem bydlení v části města:
  - Hranice
    - lokální centrum jižně od ul. Mickiewiczova v navrženém obytném souboru, konkrétní umístění bude řešeno územní studií (US-2)
  - Ráj
    - lokální centrum v navržené lokalitě Pod lesem jižně od ulice Poutní, konkrétní umístění bude řešeno územní studií (US-1)
    - ~~lokální centrum u navržené zastávky autobusu v severní části ulice U Farmy~~
  - Staré Město
    - lokální centrum u točny autobusu při ulici Olšiny

  Nová lokální centra dále řešit v části města:
  - Lázně Darkov – specifické lokální centrum jižně od řeky Olše
  - Doly – lokální centrum v prostoru hlavního vstupu do navržené průmyslové zóny Nad Barborou – východně od silnice II/474

3.1.3. Urbanistická koncepce – koncepce uspořádání základních funkcí v urbanizovaném území

Koncepce centra města
Pro stabilizaci centra města a posílení jeho významu, zejména pro dostupnost k veřejnému občanskému vybavení, bydlení a ke kvalitním plochám veřejných prostranství a veřejné zeleně, jsou vymezeny Plochy smíšené v centrální zóně – SC.

Koncepce bydlení
Pro bydlení v kvalitním prostředí s dobrou dostupností k veřejným prostranstvím, veřejnému občanskému vybavení a k plochám umožňujícím krátkodobou rekreaci, jsou vymezeny plochy:

- Plochy bydlení hromadného – BH
- Plochy bydlení individuálního – BI
- Plochy smíšené obytné městské – SM
- Plochy smíšené obytné vesnické – SV

Koncepce veřejného občanského vybavení
Vymezená v kap. 4.3.

Koncepce komerčního občanského vybavení
Pro vybavení obchodem a službami, zpravidla s přímým napojením na plochy dopravní infrastruktury, jsou vymezeny Plochy občanského vybavení – komerční zařízení - OK, Plochy občanského vybavení – nákupní centra – OC.

- Stabilizovat a rozvíjet plochy občanského vybavení komerčního jako součást stávajících a navržených městských a lokálních center, podporovat městotvorné komerční využití parterů, situovaných ve vazbě na hlavní městské třídy a pěší prostranství, dále v kap. 3.1.4.
- Řešit občanské vybavení celoměstského významu - areál volného času v rámci navrženého lokálního centra specifického severně od Darkovského jezera v části města Lázně Darkov (sport, služby zohledňující potřeby lázeňských areálů,...).
- Obchod a služby rozvíjet také jako doplňkovou funkci v rámci ploch smíšených centrálních a smíšených obytných.
- Respektovat stabilizované plochy umožňující umístění občanského vybavení komerčního nadmístního významu, situované při hlavních páteřních komunikacích ve vazbě na obytné soubory s vysokou hustotou zástavby – nákupní centrum - jih (při vjezdu do města od sídla Louky), nákupní centrum – sever (křižovatka Leonovova – Žižkova), nákupní centrum – západ (u železniční stanice Karviná - hlavní nádraží).
- Řešit rozvoj nákupních center – využitím brownfields v severní části města u křižovatky Leonovova – Havířská.

Koncepce občanského vybavení - sportu
Jsou vymezeny Plochy občanského vybavení – tělovýchova a sport – OS.

- Stabilizovat hlavní sportovní areály - v k.ú. Karviná–město na ul. Sportovní, mezi ul. Rudé armády a ul. Leonovova, na ul. U Bažantnice, v k.ú. Ráj na ul. Polská, v k.ú. Staré Město u Karviné na ul. Myslivecká, v k.ú. Louky nad Olší na východním okraji sídla.
- Řešit doplnění, příp. rozšíření stávajících víceúčelových hřišť v části města Louky, Ráj.
- Náhradu za rušené dětské dopravní hřiště lze budovat v rámci ploch občanského vybavení (OV, OS)
- Chybějící hřiště a dětská hřiště situovat i v rámci jiných ploch s rozdílným způsobem využití, např. v plochách veřejných prostranství, veřejné zeleně, bydlení, ploch smíšených obytných.
- Plochy pro sport celoměstského významu řešit severozápadně od Darkovského jezera v části města Lázně Darkov a Doly.
- Nové kynologické cvičiště vybudovat v ploše navržené při ulici Za Splavem v části města Ráj – jihozápad, respektovat stabilizovanou plochu v části města Mizerov.

Koncepce občanského vybavení - lázeňství
Jsou vymezeny Plochy občanského vybavení – lázeňství – OL. Plochy veřejné zeleně parkové – ZP.

- Respektovat stabilizované lázeňské areály Darkov a Hranice.
- Nároky na nové plochy pro výstavbu řešit:
    - v lázeňském areálu Darkov - s využitím stabilizovaných ploch OL, případně s využitím plochy Lázeňského parku - plochy veřejné zeleně parkové při respektování stanovených podmínek
    - v lázeňském areálu Hranice - s využitím stabilizovaných ploch OL, případně s využitím navazujících stabilizovaných a rozvojových (Z266) ploch veřejné zeleně parkové
- Podporovat rozšíření parkové (ZP) a rekreační zeleně (KZ) umožňující propojení lázeňských areálů s navazující městskou a příměstskou zelení a zvýšení komfortu pro návštěvníky lázní.

Koncepce rekreace

Jsou vymezeny:

- Plochy rekreace hromadné – RH, Plochy rekreace individuální – RR, dále v kap. 3.1.1.

Koncepce veřejných prostranství
V kap. 4.4.

Systém sídelní zeleně
V kap. 3.1.4. a 4.4.

Koncepce výroby

Jsou vymezeny:

- Plochy výroby a skladování – lehký průmysl – VL, Plochy výroby a skladování – drobná výroba – VD, Plochy smíšené výrobní – VS, dále v kap. 3.1.1.

Koncepce dopravní infrastruktury
V kap. 4.1.

Koncepce technické infrastruktury
V kap. 4.2.

3.1.4. Vymezení systému sídelní zeleně

Jsou vymezeny:

- Plochy veřejné zeleně – parkové – ZP
- Plochy veřejné zeleně – ostatní – ZO
- Plochy zeleně zahrad – ZZ
- Respektovat a rozvíjet systém sídelní zeleně:
    - stabilizovat stávající plochy a dále rozšiřovat plochy městské zeleně a podporovat jejich vzájemné propojování (plochy ZP, ZO)
    - plochy městské zeleně (ZP, ZO) propojit s plochami příměstské zeleně (plochy rekreační zeleně – KR) a vytvořit tak „zelené klíny“ pronikající do urbanizovaného území a zprostředkovávající propojení s krajinou
    - plochy sídelní zeleně ~~(ZP, ZO, ZZ)~~ realizovat i v rámci dalších ploch s rozdílným způsobem využití, např. v plochách veřejných prostranství, plochách bydlení, plochách se smíšeným využitím
    - se zapojením ploch veřejných prostranství řešit prostupnost sídelní zeleně pro pěší a cyklisty

3.2. VYMEZENÍ ZASTAVITELNÝCH PLOCH

i.č.	způsob využití plochy	k.ú.	část města, lokalita	specifické podmínky využití ploch (tyto podmínky mají před ostatními podmínkami prioritu)
Z1	plochy smíšené obytné městské - SM	Karviná-město	Hranice, sever	• realizovat komunikaci v ploše PV (Z5)
Z3	plochy bydlení individuálního - BI	Karviná-město	Mizerov, u lesoparku Dubina	• realizovat komunikaci v ploše PV (Z37) • plochu pro setkávání a odpočinek řešit v ploše Z4a
Z4a	plochy veřejné zeleně ostatní – ZO	Karviná-město	Mizerov, u lesoparku Dubina	• respektovat podmínky využití koridoru KT (KT28), kap. 6.1. • řešit plochu pro setkávání a odpočinek pro Z36
Z5	plochy veřejných prostranství - PV	Karviná-město	Hranice, jižně od ul. Mickiewiczova	• řešit komunikaci pro plochu Z1 • řešit pěší propojení do lázeňského parku v Hranicích
Z6	plochy veřejných prostranství - PV	Karviná-město	Mizerov, ul. Žižkova - ul. Lesní	• řešit pěší propojení do lesoparku Dubina
Z7	plochy veřejných prostranství - PV	Karviná-město	Mizerov, ul. Poutní	• řešit komunikaci pro plochu Z3, Z29a, Z29b, Z34
Z8	plochy bydlení individuálního - BI	Ráj	Ráj, sever	• pro obsluhu východní části plochy realizovat komunikaci v ploše Z163 – propojit se stabilizovanou plochou PV • pro obsluhu západní části plochy rozšířit stabilizované plochy PV na min. 8 m • řešit pěší propojení do plochy Z12 - k ploše pro setkávání a odpočinek
Z9	plochy bydlení individuálního – BI	Ráj	Ráj, sever	• pro obsluhu jižní části plochy rozšířit stabilizovanou plochu PV (ul. V Polích) na min. 8 m • řešit pěší propojení do plochy Z12 - k ploše pro setkávání a odpočinek
Z10	plochy bydlení individuálního - BI	Ráj	Ráj, sever	• realizovat komunikaci v ploše Z163 • pro obsluhu pozemků v rámci plochy řešit komunikaci • řešit pěší propojení do plochy Z12 - k ploše pro setkávání a odpočinek
Z12	plochy veřejné zeleně ostatní – ZO	Ráj	Ráj, sever	• řešit plochu pro setkávání a odpočinek v jižní části plochy pro Z8, Z9, Z10 • řešit pěší propojení – od Z8 k ploše pro setkávání a odpočinek a podél vodoteče propojit stabilizované a rozvojové plochy veřejných prostranství
Z13	plochy bydlení individuálního - BI	Ráj	Ráj, sever	• realizovat komunikaci v ploše PV (Z14) • v rámci plochy řešit komunikaci
Z14	plochy veřejných prostranství - PV	Ráj	Ráj, sever	• řešit komunikaci pro plochy BI (Z15)
Z15	plochy bydlení individuálního - BI	Ráj	Ráj, sever	• realizovat komunikaci v ploše PV (Z14, Z17, Z18) • řešit pěší propojení do plochy N1 - k ploše pro setkávání a odpočinek
Z17	plochy veřejných prostranství - PV	Ráj	Ráj, sever	• řešit komunikaci pro plochu Z15
Z18	plochy veřejných prostranství - PV	Ráj	Ráj, sever	• řešit komunikaci pro plochu Z15
Z19	plochy veřejných prostranství - PV	Ráj	Ráj, sever	• řešit komunikaci pro plochu Z20

i.č.	způsob využití plochy	k.ú.	část města, lokalita	specifické podmínky využití ploch (tyto podmínky mají před ostatními podmínkami prioritu)
Z20	plochy bydlení individuálního – BI	Ráj	Ráj, sever	• obsluhu plochy řešit ze severu - realizovat komunikaci v ploše Z19, příp. z jihovýchodu ze stabilizované plochy PV • v OP ZVN lze řešit pouze zahradu bez nadzemních staveb a oplocení
Z21	plochy veřejné zeleně ostatní - ZO	Ráj	Ráj, sever	• řešit průchod ÚSES – biokoridoru LBK 19
Z23	~~plochy bydlení individuálního - BI~~	~~Ráj~~	~~Ráj, sever~~	~~• respektovat podmínky využití ploch v území určeném k rozlivu, kap. 6.1.~~
	zrušeno			
Z24	plochy veřejné zeleně ostatní - ZO	Ráj	Ráj, sever	• respektovat vodní tok a umožnit jeho zpřístupnění • respektovat podmínky využití ploch v území určeném k rozlivu, kap. 6.1.
Z27	plochy veřejných prostranství - PV	Karviná-město	Mizerov, ul. Nad Dubinou	• řešit komunikaci a pěší propojení
Z29a **Z29b**	plochy bydlení individuálního - BI	Karviná-město	Mizerov, u lesoparku Dubina	• umožnit rozšíření ulice Poutní • řešit pěší propojení do plochy Z160 - k ploše pro setkávání a odpočinek
Z31	plochy bydlení individuálního - BI	Karviná-město	Mizerov, u lesoparku Dubina	• realizovat komunikaci v ploše Z3 • respektovat podmínky, kap. 6.1., odst. ochrana zdravých životních podmínek - Podmínky výstavby v plochách, do nichž zasahují negativní vlivy ze silniční dopravy, výroby, sportu
Z33	plochy veřejných prostranství - PV	Karviná-město	Mizerov, u lesoparku Dubina	• řešit komunikaci s obratištěm, navazující na komunikaci v ulici Stavbařů pro obsluhu plochy Z36, Z38
Z34	plochy smíšené obytné městské - SM	Ráj	Ráj, lokalita Pod lesem	• **zpracování územní studie (US-1) je nezbytnou podmínkou pro rozhodování v území** • řešit lokalitu s převažujícím využitím pro bydlení v rodinných domech • řešit lokální centrum, viz kap. 3.1.2. • hlavní obsluhu dopravní a technickou infrastrukturou řešit z ul. Borovského a z ul. Na Kopci (plocha Z7) • propojení do ulice Mickiewiczovy řešit napojením na plochu veřejných prostranství (plocha Z164) • řešit napojení lokality na městskou hromadnou dopravu, pěší propojení k zastávkám MHD • řešit pěší propojení k vodní ploše Pískovna - k ploše pro setkávání a odpočinek • řešit plochy veřejné zeleně a dětské hřiště • respektovat údolnici u vodní plochy Pískovna, podpořit ji pásem izolační zeleně • řešit odvedení dešťových vod
Z35a	~~plochy bydlení individuálního - BI~~	~~Karviná-město~~	~~Mizerov~~	
	zrušeno			
Z35b	plochy bydlení individuálního – BI	Karviná-město	Mizerov	• v rámci plochy řešit komunikace • řešit přístup pěších do plochy Z160 - plochy pro setkávání a odpočinek
Z36	plochy bydlení individuálního - BI	Karviná-město	Mizerov, u lesoparku Dubina	• realizovat komunikaci v ploše Z33, Z37 • plochu pro setkávání a odpočinek řešit v ploše Z4a, zpřístupnit pro pěší

i.č.	způsob využití plochy	k.ú.	část města, lokalita	specifické podmínky využití ploch (tyto podmínky mají před ostatními podmínkami prioritu)
Z37	plochy veřejných prostranství - PV	Karviná-město	Mizerov u lesoparku Dubina	• řešit komunikaci pro plochu, Z3, Z31, Z29a, Z36
Z38	plochy bydlení individuálního - BI	Karviná-město	Mizerov u lesoparku Dubina	• realizovat komunikaci v ploše Z33
Z39	plochy veřejných prostranství – PV	Karviná-město	Hranice	• řešit komunikaci pro plochu Z42 a Z40
Z40	plochy bydlení individuálního – BI	Karviná-město	Hranice	• realizovat komunikaci v ploše Z39
Z41	plochy veřejné zeleně ostatní – ZO	Karviná-město	Hranice	
Z42	plochy bydlení individuálního - BI	Karviná-město	Hranice	• realizovat komunikaci v ploše Z39
Z43	~~plochy bydlení individuálního - BI~~	~~Karviná-město~~	~~Hranice~~	
	zrušeno			
Z45	plochy bydlení individuálního – BI	Karviná-město	Mizerov	• realizovat komunikaci v ploše Z384 • v OP ZVN lze řešit pouze zahradu bez nadzemních staveb a oplocení
Z46	plochy veřejné zeleně ostatní - ZO	Karviná-město	Hranice	
Z47	plochy veřejných prostranství - PV	Karviná-město	Hranice	• řešit komunikaci pro plochu Z48
Z48	plochy bydlení individuálního - BI	Karviná-město	Hranice	• realizovat komunikaci v ploše Z47 • respektovat podmínky ochrany státní hranice, kap. 6.1.
Z49	plochy veřejných prostranství - PV	Karviná-město	Hranice	• řešit komunikaci pro plochu Z53 a Z52a
Z50	plochy veřejných prostranství - PV	Karviná-město	Hranice	• řešit komunikaci pro plochu Z51 a Z52c
Z51	plochy smíšené obytné městské - SM	Karviná-město	Hranice	• realizovat komunikaci v ploše Z50 • respektovat navrženou čerpací stanici kanalizace • řešit pěší propojení do plochy Z56 - k ploše pro setkávání a odpočinek
Z52a **Z52b** **Z52c**	plochy bydlení individuálního - BI	Karviná-město	Hranice, Mickiewiczova - Hraničářská	• realizovat komunikaci v ploše Z49, Z50, v případě potřeby řešit v rámci plochy prodloužení • řešit pěší propojení do plochy Z56 - k ploše pro setkávání a odpočinek • v OP ZVN lze řešit pouze zahradu bez nadzemních staveb a oplocení
Z53	plochy bydlení individuálního - BI	Karviná-město	Hranice	• realizovat komunikaci v ploše Z49 • v OP ZVN lze řešit pouze zahradu bez nadzemních staveb a oplocení
Z54	plochy veřejných prostranství - PV	Karviná-město	Hranice	• řešit pěší propojení do plochy Z58, Z329 a do krajiny
Z55	plochy veřejné zeleně ostatní - ZO	Karviná-město	Hranice	
Z56	plochy veřejné zeleně ostatní - ZO	Karviná-město	Hranice	• řešit plochu pro setkávání a odpočinek pro Z51, Z52a-c
Z57	plochy veřejné zeleně ostatní - ZO	Karviná-město	Hranice	

i.č.	způsob využití plochy	k.ú.	část města, lokalita	specifické podmínky využití ploch (tyto podmínky mají před ostatními podmínkami prioritu)
Z58	plochy veřejné zeleně ostatní - ZO	Karviná-město	Hranice	
Z59a	plochy veřejných prostranství - PV	Karviná-město	Hranice	• řešit komunikaci pro plochu Z60
Z59b	plochy veřejných prostranství - PV	Karviná-město	Hranice	• řešit komunikaci pro plochu Z60 a Z329 • respektovat podmínky ochrany státní hranice, kap. 6.1.
Z60	plochy bydlení individuálního - BI	Karviná-město	Hranice	• realizovat komunikaci v ploše Z59a , Z59b • respektovat podmínky ochrany státní hranice, kap. 6.1.
Z61	~~plochy veřejných prostranství - PV~~	~~Karviná-město~~	~~Hranice~~	~~• řešit komunikaci pro plochu Z62~~
	zrušeno			
Z62	~~plochy bydlení individuálního - BI~~	~~Karviná-město~~	~~Hranice~~	~~• realizovat komunikaci v ploše Z61~~ ~~• respektovat podmínky ochrany státní hranice, kap. 6.1.~~
	zrušeno			
Z65	plochy bydlení individuálního - BI	Ráj	Ráj, sever	• respektovat záměr rozšíření komunikace v Z162
Z66	plochy bydlení individuálního – BI	Ráj	Ráj, sever	• realizovat komunikaci v ploše Z67
Z67	plochy veřejných prostranství - PV	Ráj	Ráj, sever	• řešit komunikaci pro plochu Z66 a Z68
Z68	plochy bydlení individuálního - BI	Ráj	Ráj, sever	• realizovat komunikaci v ploše Z67 • respektovat podmínky ochrany státní hranice, kap. 6.1.
Z69	plochy bydlení individuálního - BI	Ráj	Ráj, sever	• realizovat komunikaci v ploše Z70
Z70	plochy veřejných prostranství - PV	Ráj	Ráj, sever	• řešit komunikaci pro plochu Z69
Z71	~~plochy občanského vybavení – komerční zařízení - OK~~	~~Ráj~~	~~Ráj, východ~~	~~• řešit lokální centrum~~ • ~~respektovat Podmínky využití v území nevhodném pro zasakování dešťových vod, kap. 6.1.~~
	zrušeno			
Z72	plochy bydlení individuálního - BI	Ráj	Ráj, východ	• realizovat komunikaci v ploše Z73 • respektovat Podmínky využití v území nevhodném pro zasakování dešťových vod, kap. 6.1.
Z73	plochy veřejných prostranství - PV	Ráj	Ráj, východ	• řešit komunikaci pro plochu Z77a, příp. pro Z72 • řešit pěší propojení mezi ulicí Borovského a ulicí U Farmy • řešit plochu pro setkávání a odpočinek • respektovat podmínky ochrany významných vyhlídkových bodů, kap. 2.2.1. • řešit záliv pro zastávku MHD • respektovat Podmínky využití v území nevhodném pro zasakování dešťových vod, kap. 6.1.
Z77a **Z77b**	plochy bydlení individuálního - BI	Ráj	Ráj, východ - lokalita Za farmou	• obsluhu řešit ze stabilizovaných ploch veřejných prostranství (ulice Borovského), severní část Z77a obsloužit z plochy veřejných prostranství Z73; • v rámci plochy řešit komunikace pro obsluhu pozemků • řešit pěší propojení do plochy Z81 - k ploše pro setkávání a odpočinek • respektovat Podmínky využití v území nevhodném pro zasakování dešťových vod, kap. 6.1.

i.č.	způsob využití plochy	k.ú.	část města, lokalita	specifické podmínky využití ploch (tyto podmínky mají před ostatními podmínkami prioritu)
Z81	plochy veřejné zeleně ostatní - ZO	Ráj	Ráj, východ~~,~~ lokalita Za farmou	• řešit plochy pro setkávání a odpočinek – pro Z77a, Z77b, Z86a, Z86b • řešit pěší propojení podél celé délky svodnice k ulici U Farmy • respektovat Podmínky využití v území nevhodném pro zasakování dešťových vod, kap. 6.1.
Z86a	plochy bydlení individuálního - BI	Ráj	Ráj, východ - lokalita Za farmou	• realizovat komunikaci v ploše Z94 • v rámci plochy řešit komunikace pro obsluhu pozemků • řešit pěší propojení do plochy Z81 - k ploše pro setkávání a odpočinek • respektovat Podmínky využití v území nevhodném pro zasakování dešťových vod, kap. 6.1.
Z86b	plochy bydlení individuálního - BI	Ráj	Ráj, východ - lokalita Za farmou	• realizovat komunikaci v ploše Z94 • v rámci plochy řešit komunikace pro obsluhu pozemků • řešit pěší propojení do plochy Z81, ~~Z340~~ P23b - k ploše pro setkávání a odpočinek • respektovat Podmínky využití v území nevhodném pro zasakování dešťových vod, kap. 6.1.
Z88	plochy bydlení individuálního - BI	Ráj	Ráj, východ	• respektovat Podmínky využití v území nevhodném pro zasakování dešťových vod, kap. 6.1.
Z89	plochy bydlení individuálního - BI	Ráj	Ráj, východ	• realizovat komunikaci v ploše Z92, Z93 • řešit pěší propojení do plochy Z339, Z358 - k ploše pro setkávání a odpočinek • respektovat Podmínky využití v území nevhodném pro zasakování dešťových vod, kap. 6.1. • respektovat podmínky ochrany státní hranice, kap. 6.1.
Z90	plochy bydlení individuálního - BI	Ráj	Ráj, východ	• realizovat komunikaci v ploše Z92, Z93 • řešit pěší propojení do plochy Z339, Z358 - k ploše pro setkávání a odpočinek • respektovat Podmínky využití v území nevhodném pro zasakování dešťových vod, kap. 6.1.
Z91	plochy bydlení individuálního - BI	Ráj	Ráj, východ	• realizovat komunikaci v ploše Z93, Z92 • respektovat podmínky využití plochy X (X11), kap. 6.1. • řešit pěší propojení do plochy Z358 - k ploše pro setkávání a odpočinek • respektovat Podmínky využití v území nevhodném pro zasakování dešťových vod, kap. 6.1.
Z92	plochy veřejných prostranství - PV	Ráj	Ráj, východ	• řešit komunikaci pro plochu Z89, Z90, Z91 • respektovat podmínky využití plochy X (X11), kap. 6.1. • respektovat čerpací stanici • respektovat podmínky ochrany státní hranice, kap. 6.1 • respektovat Podmínky využití v území nevhodném pro zasakování dešťových vod, kap. 6.1.
Z93	plochy veřejných prostranství - PV	Ráj	Ráj, východ	• řešit komunikaci pro plochy Z89, Z90 a Z91 • respektovat podmínky využití plochy X (X10), kap. 6.1. • respektovat Podmínky využití v území nevhodném pro zasakování dešťových vod, kap. 6.1.
Z94	plochy veřejných prostranství - PV	Ráj	Ráj, východ	• řešit komunikaci pro plochy Z86a a Z86b • respektovat Podmínky využití v území nevhodném pro zasakování dešťových vod, kap. 6.1.
Z97	plochy veřejných prostranství - PV	Karviná-město	Hranice	• řešit náměstí • řešit úpravu trasování místních komunikací Žižkova, Včelařská, Hraničářská
Z99	~~plochy bydlení individuálního - BI~~	~~Ráj~~	~~Ráj, jih~~	~~• respektovat Podmínky využití v území nevhodném pro zasakování dešťových vod, kap. 6.1.~~
	zrušeno			

i.č.	způsob využití plochy	k.ú.	část města, lokalita	specifické podmínky využití ploch (tyto podmínky mají před ostatními podmínkami prioritu)
Z100	plochy veřejných prostranství - PV	Ráj	Ráj, jih	• řešit komunikaci • respektovat podmínky využití koridoru KT (KT23), kap. 6.1.
Z102	plochy bydlení individuálního - BI	Ráj	Ráj, jih	• v OP ZVN lze řešit pouze příjezd k RD • respektovat Podmínky využití v území nevhodném pro zasakování dešťových vod, kap. 6.1. • v OP ZVN lze řešit pouze zahradu bez nadzemních staveb a oplocení
Z103a	plochy bydlení individuálního - BI	Ráj	Ráj, východ	• realizovat komunikaci v ploše Z106 (Z338) • řešit pěší propojení do plochy N5 - k ploše pro setkávání a odpočinek • odvedení dešťových vod ze západní části plochy řešit do poldru X9 • respektovat Podmínky využití v území nevhodném pro zasakování dešťových vod, kap. 6.1.
Z103b	plochy bydlení individuálního - BI	Ráj	Ráj, východ	• realizovat komunikaci v ploše Z106 (Z338) • odvedení dešťových vod řešit do vodoteče – koridoru Y4 • řešit pěší propojení do plochy N5 - k ploše pro setkávání a odpočinek • respektovat čerpací stanici • respektovat Podmínky využití v území nevhodném pro zasakování dešťových vod, kap. 6.1.
Z104	plochy bydlení individuálního - BI	Ráj	Ráj, východ	• realizovat komunikaci v ploše Z106 • řešit pěší propojení do plochy N5 - k ploše pro setkávání a odpočinek • respektovat Podmínky využití v území nevhodném pro zasakování dešťových vod, kap. 6.1.
Z105	plochy zeleně zahrad - ZZ	Ráj	Ráj, východ	• řešit přístup do nezastavěného území – krajiny do rozvojové plochy N5. • v OP ZVN lze řešit pouze zahradu bez nadzemních staveb a oplocení
Z106	plochy veřejných prostranství - PV	Ráj	Ráj, východ	• řešit komunikaci pro plochy Z104, Z103b a Z103a • respektovat podmínky využití koridoru Y (Y4), kap. 6.1. • respektovat čerpací stanici • respektovat Podmínky využití v území nevhodném pro zasakování dešťových vod, kap. 6.1.
Z107	plochy bydlení individuálního – BI	Ráj	Ráj, východ	• obsluhu plochy řešit z plochy DS (Z265), v rámci plochy BI řešit komunikaci • řešit pěší propojení do plochy N5 - k ploše pro setkávání a odpočinek • respektovat Podmínky využití v území nevhodném pro zasakování dešťových vod, kap. 6.1.
Z108	plochy občanského vybavení – veřejná pohřebiště - OH	Ráj	Ráj, střed	• řešit rozšíření veřejného pohřebiště
Z109	plochy bydlení individuálního – BI	Ráj	Ráj, střed	• obsluhu plochy řešit ze stabilizovaných ploch PV • respektovat Podmínky využití v území nevhodném pro zasakování dešťových vod, kap. 6.1.
Z110	plochy bydlení individuálního - BI	Ráj	Ráj, střed	• respektovat Podmínky využití v území nevhodném pro zasakování dešťových vod, kap. 6.1.
Z111a	plochy bydlení individuálního - BI	Ráj	Ráj, střed	• realizovat komunikaci v ploše Z112 • respektovat Podmínky využití v území nevhodném pro zasakování dešťových vod, kap. 6.1.

i.č.	způsob využití plochy	k.ú.	část města, lokalita	specifické podmínky využití ploch (tyto podmínky mají před ostatními podmínkami prioritu)
Z111b	plochy bydlení individuálního - BI	Ráj	Ráj, střed	• obsluhu řešit ze stabilizovaných ploch PV, v rámci plochy řešit komunikaci • respektovat Podmínky využití v území nevhodném pro zasakování dešťových vod, kap. 6.1.
Z112	plochy veřejných prostranství - PV	Ráj	Ráj, střed	• řešit komunikaci pro obsluhu rozvojových ploch Z111a a Z321b • řešit přístup do krajiny • respektovat Podmínky využití v území nevhodném pro zasakování dešťových vod, kap. 6.1.
Z113	plochy veřejných prostranství - PV	Ráj	Ráj, střed	• řešit pěší propojení ul. Borovského a Bažantnice (podél Z108) • respektovat Podmínky využití v území nevhodném pro zasakování dešťových vod, kap. 6.1.
Z114	plochy bydlení individuálního - BI	Ráj	Ráj, střed	• realizovat komunikaci v ploše Z116 • řešit pěší propojení do plochy N9 - k ploše pro setkávání a odpočinek • odvedení dešťových vod řešit do koridoru KT25 • respektovat čerpací stanici • respektovat čerpací stanici, pietní pásmo hřbitova • respektovat Podmínky využití v území nevhodném pro zasakování dešťových vod, kap. 6.1.
Z115	plochy bydlení individuálního - BI	Ráj	Ráj, střed	• realizovat komunikaci v ploše Z116 • respektovat Podmínky využití v území nevhodném pro zasakování dešťových vod, kap. 6.1. • odvedení dešťových vod řešit do koridoru KT25 • řešit pěší propojení do plochy N9 - k ploše pro setkávání a odpočinek
Z116	plochy veřejných prostranství - PV	Ráj	Ráj, střed	• řešit obsluhu rozvojových ploch Z114, Z115 • propojit ulici V Zákoutí s ulicí Na Stráni • respektovat Podmínky využití v území nevhodném pro zasakování dešťových vod, kap. 6.1.
Z117a **Z117b**	plochy bydlení individuálního – BI	Ráj	Ráj, střed	• realizovat komunikaci v ploše Z116 • v OP ZVN lze řešit pouze zahradu bez nadzemních staveb a oplocení • respektovat Podmínky využití v území nevhodném pro zasakování dešťových vod, kap. 6.1. • v OP ZVN lze řešit pouze zahradu bez nadzemních staveb a oplocení
Z119	plochy veřejných prostranství - PV	Ráj	Ráj, střed	• řešit komunikaci pro plochu Z120 • respektovat Podmínky využití v území nevhodném pro zasakování dešťových vod, kap. 6.1.
Z120	plochy bydlení individuálního - BI	Ráj	Ráj, střed	• realizovat komunikaci v ploše Z119, Z121 • respektovat Podmínky využití v území nevhodném pro zasakování dešťových vod, kap. 6.1.
Z121	plochy veřejných prostranství - PV	Ráj	Ráj, střed	• řešit komunikaci pro plochy Z120 a Z122 • respektovat podmínky využití koridoru KT (KT29), kap. 6.1.
Z122	plochy bydlení individuálního - BI	Ráj	Ráj, střed	• realizovat komunikaci v ploše Z125, Z121 • odvedení dešťových vod řešit do koridoru KT32 • řešit pěší propojení do plochy N5 - k ploše pro setkávání a odpočinek • respektovat podmínky využití koridoru KT (KT29), kap. 6.1. • respektovat čerpací stanici • respektovat Podmínky využití v území nevhodném pro zasakování dešťových vod, kap. 6.1.

i.č.	způsob využití plochy	k.ú.	část města, lokalita	specifické podmínky využití ploch (tyto podmínky mají před ostatními podmínkami prioritu)
Z123a	plochy bydlení individuálního - BI	Ráj	Ráj, střed	• realizovat komunikaci v ploše Z351, Z125 • respektovat Podmínky využití v území nevhodném pro zasakování dešťových vod, kap. 6.1. • odvedení dešťových vod řešit do koridoru KT26 • řešit pěší propojení do plochy N5 - k ploše pro setkávání a odpočinek • umožnit rozšíření stávající komunikace U Farmy (plocha Z265) dle platných norem
Z123b	plochy bydlení individuálního - BI	Ráj	Ráj, střed	• realizovat komunikaci v ploše Z351, Z125 • odvedení dešťových vod řešit do koridoru KT26 a respektovat čerpací stanici • řešit pěší propojení do plochy N5 - k ploše pro setkávání a odpočinek • respektovat Podmínky využití v území nevhodném pro zasakování dešťových vod, kap. 6.1.
Z125	plochy veřejných prostranství - PV	Ráj	Ráj, střed	• řešit komunikaci pro plochy Z123a, Z123b a Z122 • řešit pěší propojení do plochy N4 - k ploše pro setkávání a odpočinek • respektovat podmínky využití koridoru KT (KT32), kap. 6.1. • respektovat čerpací stanici • respektovat Podmínky využití v území nevhodném pro zasakování dešťových vod, kap. 6.1.
Z126	plochy rekreace individuální - RR	Ráj	Ráj, střed	• v rámci plochy řešit hlavní účelovou komunikaci, která propojí stávající účelovou komunikaci (DU jih) s navrženým veřejným prostranstvím Z125 (východ); v rámci plochy řešit další komunikace • řešit pěší propojení do plochy N5 - k ploše pro setkávání a odpočinek • respektovat podmínky využití koridoru KT (KT32), kap. 6.1. • respektovat čerpací stanici • respektovat Podmínky využití v území nevhodném pro zasakování dešťových vod, kap. 6.1. • v OP ZVN lze řešit pouze zahradu bez nadzemních staveb a oplocení
Z129	plochy smíšené obytné městské – SM	Karviná-město	Hranice, sever	• realizovat komunikaci v ploše Z135 (část), Z132, Z133 • řešit pěší propojení do plochy Z131, Z359 - k ploše pro setkávání a odpočinek • v kontaktu s rozvojovou plochou DS P24 řešit zeleň s funkcí izolační
Z130	plochy smíšené obytné městské - SM	Karviná-město	Hranice, sever	• realizovat komunikaci v ploše Z135 - část, Z132 - část, Z133
Z131	plochy veřejné zeleně parkové - ZP	Karviná-město	Hranice, sever	• řešit plochu pro setkávání a odpočinek pro Z129
Z132	plochy veřejných prostranství - PV	Karviná-město	Hranice, sever	• řešit komunikaci s obratištěm pro plochu Z130, Z129, Z270 • řešit pěší propojení k ploše pro setkávání a odpočinek (Z 359)
Z133	plochy veřejných prostranství – PV	Karviná-město	Hranice, sever	• řešit komunikaci pro plochu Z130, Z129
Z134	plochy veřejných prostranství – PV	Karviná-město	Hranice, sever	• řešit komunikaci pro plochu Z136, Z270
Z135	plochy veřejných prostranství - PV	Karviná-město	Hranice, sever	• řešit komunikaci pro plochu Z136, Z267

i.č.	způsob využití plochy	k.ú.	část města, lokalita	specifické podmínky využití ploch (tyto podmínky mají před ostatními podmínkami prioritu)
Z136	plochy smíšené obytné městské - SM	Karviná-město	Hranice, sever	• realizovat komunikaci v ploše PV (Z135, Z134) • řešit pěší propojení do plochy Z266 - západ - k ploše pro setkávání a odpočinek
Z137	plochy rekreace individuální - RR	Louky nad Olší	Louky, Velké Kempy	• realizovat komunikaci v ploše PV (Z151) • řešit pěší propojení do plochy Z361 - k ploše pro setkávání a odpočinek • respektovat podmínky využití ploch v sesuvném území, kap. 6.1.
Z138	plochy smíšené obytné vesnické - SV	Louky nad Olší	Louky, Velké Kempy	• realizovat komunikaci v ploše Z151
Z139	plochy smíšené obytné vesnické - SV	Louky nad Olší	Louky, Malé Kempy	
Z140	plochy smíšené obytné vesnické - SV	Louky nad Olší	Louky, Malé Kempy	
Z141	plochy smíšené obytné vesnické - SV	Louky nad Olší	Louky, Malé Kempy	
Z142	plochy smíšené obytné vesnické - SV	Louky nad Olší	Louky, Velké Kempy	
Z143	plochy smíšené obytné vesnické - SV	Louky nad Olší	Louky, Velké Kempy	
Z144	plochy smíšené obytné vesnické - SV	Louky nad Olší	Louky, Velké Kempy	• realizovat komunikaci v ploše Z369
Z146	plochy smíšené obytné vesnické - SV	Louky nad Olší	Louky Velké Kempy	
Z147	plochy smíšené obytné vesnické - SV	Louky nad Olší	Louky Velké Kempy	-
Z148	plochy občanského vybavení - tělovýchova a sport - OS	Louky nad Olší	Louky, Malé Kempy	• řešit víceúčelové hřiště • respektovat podmínky využití koridoru KD (KD2), kap. 6.1.
Z149	plochy občanského vybavení - tělovýchova a sport - OS	Louky nad Olší	Louky, východ	• řešit víceúčelové hřiště • podél západního okraje plochy řešit pás izolační zeleně
Z150	plochy veřejné zeleně ostatní - ZO	Louky nad Olší	Louky, Malé Kempy	• řešit zeleň s funkcí izolační • respektovat podmínky využití koridoru KD (KD2), kap. 6.1.
Z151	plochy veřejných prostranství - PV	Louky nad Olší	Louky, Velké Kempy	• řešit komunikaci pro plochu Z137, Z138, Z361 • respektovat podmínky využití koridoru KD (KD2), kap. 6.1.

i.č.	způsob využití plochy	k.ú.	část města, lokalita	specifické podmínky využití ploch (tyto podmínky mají před ostatními podmínkami prioritu)
Z152	plochy dopravní infrastruktury – silniční doprava - DS	Louky nad Olší	Louky, jih	• řešit přeložku silnice I/67 • respektovat podmínky využití koridoru KD (KD1, KD2), kap. 6.1. • řešit mimoúrovňové křížení s tratí • řešit křižovatku - napojení na stávající komunikaci v ulici Za Mostem
Z153	plochy smíšené obytné vesnické - SV	Louky nad Olší	Louky, jih	
Z154	plochy zeleně zahrad - ZZ	Louky nad Olší	Louky, jih	• respektovat podmínky využití koridoru KD (KD1, KD2), kap. 6.1.
Z155	plochy smíšené obytné vesnické - SV	Louky nad Olší	Louky, jih	• v rámci plochy řešit prodloužení stabilizovaných ploch PV
Z156	plochy smíšené obytné vesnické - SV	Louky nad Olší	Louky, jih	• zástavbu situovat podél ulice Za Mostem • respektovat podmínky výstavby v plochách, do nichž zasahují negativní vlivy ze silniční dopravy, kap. 6.1.
Z160	plochy veřejné zeleně ostatní - ZO	Karviná-město	Mizerov, severně od ulice Poutní	• řešit pěší propojení - podél vodoteče, propojit stávající a navržená veřejná prostranství • řešit plochu pro setkávání a odpočinek pro Z29a, Z29b, Z35b • respektovat podmínky využití koridoru KT (KT30) a plochy X (X2), kap. 6.1. • respektovat podmínky využití ploch v území určeném k rozlivu, kap. 6.1.
Z161	plochy veřejných prostranství - PV	Karviná-město, Ráj	Mizerov, Ráj	• řešit rozšíření veřejného prostranství v ulici Poutní
Z162	plochy veřejných prostranství - PV	Ráj	Ráj, sever	• řešit komunikaci pro navazující plochy BI (úprava ul. Podlesí)
Z163	plochy veřejných prostranství - PV	Ráj	Ráj, sever	• řešit komunikaci pro plochy Z8 a Z10
Z164	plochy dopravní infrastruktury – silniční doprava - DS	Ráj	Ráj, sever	• řešit komunikaci pro navazující plochy BI a SM
Z165	plochy dopravní infrastruktury – silniční doprava - DS	Karviná-město, Ráj	Hranice, Mizerov, Ráj, Mickiewiczova	• rozšíření komunikace ul. Mickiewiczova, cyklotrasa • respektovat podmínky ochrany historicky významných staveb (historicky významná stavba č. 9), kap. 2.2.1.
Z166	Plochy výroby a skladování – lehký průmysl - VL	Staré Město u Karviné	Staré Město, Nové Pole II	• respektovat podmínky pro ochranu melioračních zařízení, kap. 6.1.
Z168	plochy výroby a skladování – drobná výroba - VD	Staré Město u Karviné	Staré Město, Bohumínská	• realizovat komunikaci v ploše Z176 • respektovat podmínky využití koridoru KD (KD1), kap. 6.1. • respektovat podmínky pro ochranu melioračních zařízení, kap. 6.1.
Z169	Plochy výroby a skladování – lehký průmysl - VL	Staré Město u Karviné	Staré Město, Nové Pole I	• respektovat podmínky využití ploch v záplavovém území, kap. 6.1. • respektovat podmínky pro ochranu melioračních zařízení, kap. 6.1.

i.č.	způsob využití plochy	k.ú.	část města, lokalita	specifické podmínky využití ploch (tyto podmínky mají před ostatními podmínkami prioritu)
Z173	plochy technické infrastruktury - T	Staré Město u Karviné	Staré Město, Staroměstská	• řešit stavbu napájecího bodu TR 110/22 kV • respektovat podmínky pro ochranu melioračních zařízení, kap. 6.1.
Z174	plochy veřejné zeleně ostatní - ZO	Staré Město u Karviné	Staré Město, Bohumínská	• řešit zeleň s funkcí izolační a kompoziční • respektovat podmínky pro ochranu melioračních zařízení, kap. 6.1.
Z175	plochy veřejné zeleně ostatní - ZO	Staré Město u Karviné	Staré Město, Nové Pole II	• řešit zeleň s funkcí izolační • respektovat podmínky pro ochranu melioračních zařízení, kap. 6.1.
Z176	plochy dopravní infrastruktury – silniční doprava - DS	Karviná-město, Staré Město u Karviné	Staré Město, Nové Město, Bohumínská	• řešit přeložku silnice I/67, úpravy komunikace včetně křižovatek • trasování komunikace řešit v rámci koridoru v maximální možné vzdálenosti od obytné zástavby • respektovat podmínky využití koridoru KD (KD1), kap. 6.1. • respektovat podmínky využití koridoru KT (KT1), kap. 6.1. • řešit trasy pro cyklistickou a pěší dopravu • řešit zeleň s funkcí izolační a kompoziční.
Z179	plochy veřejné zeleně ostatní - ZO	Staré Město u Karviné	Staré Město, Nové Pole I	• respektovat podmínky využití ploch v záplavovém území, kap. 6.1.
Z184	Plochy výroby a skladování – drobná výroba - VD	Staré Město u Karviné	Staré Město, Bohumínská	
Z185	plochy veřejných prostranství - PV	Staré Město u Karviné	Staré Město, Bohumínská - Myslivecká	• řešit rozšíření stávající komunikace pro obsluhu navazujících ploch
Z186	plochy výroby a skladování – lehký průmysl - VL	Staré Město u Karviné	Staré Město, Nové Pole II	• v případě potřeby řešit zavlečkování • respektovat podmínky využití koridoru KD (KD1), kap. 6.1. • respektovat trasu navržené vlečky • respektovat podmínky využití koridoru KT (KT1), kap. 6.1. • respektovat podmínky pro ochranu melioračních zařízení, kap. 6.1.
Z187	plochy dopravní infrastruktury – silniční doprava - DS	Darkov	Lázně Darkov, za mostem	• řešit napojení silnice III/4687 na přeložku silnice I/67 • řešit napojení komunikace v ul. Svornosti na silnici III/4687 • respektovat podmínky využití v území ve vlivech důlní činnosti - plocha (A_k) kap. 6.1.
Z188	plochy občanského vybavení – komerční zařízení - OK	Darkov	Lázně Darkov, za mostem	• řešit občanské vybavení s vazbou na lázeňský areál Darkov • respektovat podmínky využití ploch v záplavovém území, kap. 6.1. • respektovat podmínky využití ploch v území ve vlivech důlní činnosti - plocha (A_k) kap. 6.1.
Z189	plochy dopravní infrastruktury – doprava v klidu - DP	Darkov	Lázně Darkov, Darkovské jezero	• řešit parkoviště pro osobní automobily • respektovat podmínky využití ploch v záplavovém území, kap. 6.1. • respektovat podmínky využití ploch v území ve vlivech důlní činnosti - plocha (A_k), kap. 6.1.

i.č.	způsob využití plochy	k.ú.	část města, lokalita	specifické podmínky využití ploch (tyto podmínky mají před ostatními podmínkami prioritu)
Z190	plochy dopravní infrastruktury – doprava v klidu - DP	Darkov	Lázně Darkov, Darkovské jezero	• řešit parkoviště pro osobní automobily • respektovat podmínky využití ploch v záplavovém území, kap. 6.1. • respektovat podmínky využití ploch v území ve vlivech důlní činnosti - plocha (A_k) kap. 6.1.
Z191	plochy veřejných prostranství - PV	Darkov	Lázně Darkov, Darkovské jezero	• řešit obsluhu rozvojových ploch Z189, Z190, Z221 • řešit průchod trasy pro pěší a cyklisty • respektovat podmínky využití ploch v území ve vlivech důlní činnosti - plocha (A_k), kap. 6.1.
Z192	plochy veřejných prostranství - PV	Darkov	Lázně Darkov, Darkovské jezero	• řešit komunikaci, hlavní pěší přístup k jezeru, průchod cyklotrasy • respektovat podmínky využití ploch v území ve vlivech důlní činnosti - plocha (A_k), kap. 6.1.
Z193	plochy občanského vybavení – komerční zařízení - OK	Darkov	Lázně Darkov, za mostem	• řešit občanské vybavení s vazbou na lázeňský areál Darkov • respektovat podmínky využití ploch v záplavovém území, kap. 6.1. • respektovat podmínky využití ploch v území ve vlivech důlní činnosti - plocha (A_k), kap. 6.1. • respektovat podmínky využití koridoru KD (KD1) kap. 6.1.
Z194	plochy veřejné zeleně ostatní - ZO	Staré Město u Karviné	Staré Město, Hlíny	• řešit plochu pro setkávání a odpočinek (v západní části plochy) pro Z195 • respektovat vodní tok a umožnit jeho zpřístupnění - v souběhu s vodním tokem řešit pěší propojení k ploše pro setkávání a odpočinek • zachovat doprovodný porost vodního toku • respektovat podmínky využití ploch v záplavovém území, kap. 6.1.
Z195	plochy smíšené obytné vesnické - SV	Staré Město u Karviné	Staré Město, Hlíny	• realizovat komunikaci v ploše Z122 • řešit pěší propojení do plochy Z194 - k ploše pro setkávání a odpočinek • respektovat podmínky pro ochranu melioračních zařízení, kap. 6.1.
Z196	plochy občanského vybavení – komerční zařízení - OK	Staré Město u Karviné	Staré Město, Olšiny	• řešit lokální centrum Olšiny – zařízení občanského vybavení • řešit pěší propojení k zastávce MHD a k ploše pro setkávání a odpočinek (Z353) • zajistit ochranu nejvýznamnějších prvků a skupin dřevinných porostů
Z197	plochy smíšené obytné vesnické - SV	Staré Město u Karviné	Staré Město, Olšiny	• respektovat podmínky pro ochranu melioračních zařízení, kap. 6.1.
Z198	plochy smíšené obytné vesnické - SV	Staré Město u Karviné	Staré Město, Olšiny	• realizovat komunikaci v ploše PV (Z212, Z201 a Z200) • řešit pěší propojení do plochy Z354 - k ploše pro setkávání a odpočinek • respektovat podmínky pro ochranu melioračních zařízení, kap. 6.1.
Z199	plochy smíšené obytné vesnické - SV	Staré Město u Karviné	Staré Město, Olšiny	• realizovat komunikaci v ploše PV (Z212, Z201) • řešit pěší propojení do plochy Z354 - k ploše pro setkávání a odpočinek • respektovat podmínky pro ochranu melioračních zařízení, kap. 6.1.
Z200	plochy veřejných prostranství – PV	Staré Město u Karviné	Staré Město, Olšiny	• řešit obsluhu rozvojových ploch Z198 • respektovat podmínky pro ochranu melioračních zařízení, kap. 6.1.

i.č.	způsob využití plochy	k.ú.	část města, lokalita	specifické podmínky využití ploch (tyto podmínky mají před ostatními podmínkami prioritu)
Z201	plochy veřejných prostranství – PV	Staré Město u Karviné	Staré Město, Olšiny	• řešit obsluhu rozvojových ploch Z199, Z198 • respektovat podmínky pro ochranu melioračních zařízení, kap. 6.1.
Z202	plochy smíšené obytné vesnické – SV	Staré Město u Karviné	Staré Město, Hlíny	• realizovat komunikaci v ploše PV (Z212) • respektovat podmínky pro ochranu melioračních zařízení, kap. 6.1.
Z203	plochy dopravní infrastruktury – doprava v klidu – DP	Staré Město u Karviné	Staré Město, Hlíny	• řešit garáže pro osobní automobily
Z208	plochy občanského vybavení – veřejná vybavenost – OV	Karviná-město	Nové Město, U Bažantnice	• minimalizovat dopad do vymezené významné plochy zeleně ZP • respektovat podmínky ochrany hlavních os městotvorných vazeb, kap. 2.2.1. • realizovat komunikaci v ploše Z210 včetně parkoviště
Z209	plochy veřejných prostranství – PV	Karviná-město	Nové Město, U Bažantnice	• řešit rozšíření komunikace pro realizaci parkoviště u navazující plochy OV
Z210	plochy veřejných prostranství - PV	Karviná-město	Nové Město, U Bažantnice	• řešit rozšíření komunikace pro realizaci parkoviště u plochy Z208 • respektovat podmínky ochrany hlavních os městotvorných vazeb, kap. 2.2.1.
Z211	~~plochy veřejné zeleně parkové - ZP~~	~~Karviná-město~~	~~Nové Město, U Bažantnice~~	~~• řešit rozšíření parku U Bažantnice~~ ~~respektovat podmínky využití ploch v záplavovém území, kap. 6.1.~~
	zrušeno			
Z212	plochy veřejných prostranství - PV	Staré Město u Karviné	Staré Město, Olšiny - Hlíny	• řešit komunikaci pro plochy Z195, Z197, Z198, Z199, Z202, Z203 • v rámci plochy řešit přeložku nadzemního vedení VN do kabelu • respektovat podmínky pro ochranu melioračních zařízení, kap. 6.1.
Z216	plochy veřejných prostranství – PV	Darkov	Lázně Darkov, za mostem	• řešit rozšíření veř. prostranství v ul. Svornosti a novou komunikaci s obratištěm • respektovat podmínky využití ploch v území ve vlivech důlní činnosti - plocha (A_k), kap. 6.1. • respektovat podmínky využití koridoru KD (KD1) kap. 6.1.
Z217	plochy veřejné zeleně ostatní - ZO	Darkov	Lázně Darkov, za mostem	• realizovat komunikaci v ploše Z220 • řešit zeleň s funkcí izolační a kompoziční • řešit plochu pro setkávání a odpočinek pro Z193, Z218 • respektovat podmínky využití koridoru KD (KD1), kap. 6.1. • respektovat podmínky využití ploch v záplavovém území kap. 6.1.
Z218	plochy občanského vybavení - tělovýchova a sport - OS	Darkov	Lázně Darkov, za mostem	• řešit sportovní areál • řešit komunikaci v ploše Z216, Z220 • respektovat podmínky využití ploch v záplavovém území, kap. 6.1. • řešit pěší propojení do plochy Z217 - k ploše pro setkávání a odpočinek • respektovat podmínky využití koridoru KD (KD1) kap. 6.1.

i.č.	způsob využití plochy	k.ú.	část města, lokalita	specifické podmínky využití ploch (tyto podmínky mají před ostatními podmínkami prioritu)
Z219	plochy občanského vybavení – komerční zařízení - OK	Darkov	Lázně Darkov, za mostem	• řešit občanské vybavení s vazbou na lázeňský areál Darkov • řešit komunikaci v ploše Z216, Z220 • respektovat podmínky využití ploch v záplavovém území kap. 6.1.
Z220	plochy veřejných prostranství - PV	Darkov	Lázně Darkov, za mostem	• řešit komunikaci pro plochy Z217, Z218, Z219,
Z221	plochy rekreace hromadné - RH	Darkov	Lázně Darkov, Darkovské jezero východ	• řešit nezbytné technické zázemí pro rekreaci u Darkovského jezera včetně parkoviště pro osobní automobily v přímé vazbě na plochu Z191 • realizovat komunikaci v ploše Z191 • respektovat podmínky využití ploch v záplavovém území, kap. 6.1. • respektovat podmínky využití ploch v území ve vlivech důlní činnosti - plocha (A_k), kap. 6.1.
Z223	plochy dopravní infrastruktury – doprava v klidu - DP	Karviná-Doly	Doly, u hřbitova	• řešit parkoviště u hřbitova • respektovat podmínky ochrany piety hřbitova, kap. 6.1.
Z225	plochy dopravní infrastruktury – silniční doprava - DS	Karviná-město, Ráj, Darkov	Fryštát, Lázně Darkov, Ráj, obchvat města	• řešit přeložku silnice I/67 • řešit křižovatky • řešit zeleň s funkcí izolační a kompoziční. • řešit opatření proti záplavám • řešit křížení s trasami pro cyklistickou a pěší dopravu • respektovat podmínky využití ploch v území ve vlivech důlní činnosti - plocha (A_k), kap. 6.1. • respektovat podmínky využití koridoru KD (KD1), kap. 6.1. • řešit průchod ÚSES - biokoridoru RK 576
Z226	plochy občanského vybavení - tělovýchova a sport - OS	Darkov	Lázně Darkov, Lipiny	• řešit rozšíření golfového hřiště • respektovat podmínky využití ploch v záplavovém území, kap. 6.1. • respektovat podmínky využití ploch v území ve vlivech důlní činnosti - plocha (A_k), kap. 6.1.
Z227	plochy rekreace hromadné – RH	Karviná-město, Darkov	Lázně Darkov, Fryštát, Nový Dvůr	• řešit rekreační areál • řešit pěší propojení do plochy N28 - k ploše pro setkávání a odpočinek • respektovat podmínky využití ploch v území ve vlivech důlní činnosti - plocha (A_k), kap. 6.1.
Z228	plochy veřejných prostranství - PV	Darkov	Lázně Darkov, Lipiny	• řešit komunikaci pro plochu Z227 a přístup do lesoparku Lipiny (plocha N28 • respektovat podmínky využití ploch v území ve vlivech důlní činnosti - plocha (A_k), kap. 6.1.
Z229	plochy dopravní infrastruktury – silniční doprava - DS	Louky nad Olší	Louky, sever	• řešit mimoúrovňové křížení silnice II/475 se železnicí • respektovat podmínky využití ploch v území ve vlivech důlní činnosti - plocha (A_k), kap. 6.1. • respektovat podmínky využití koridoru KD (KD1) kap. 6.1.
Z230	plochy smíšené výrobní - VS	Karviná-Doly	Doly, Nad Barborou	• realizovat komunikaci v ploše Z292, prodloužením Z344
Z231	plochy smíšené výrobní - VS	Karviná-Doly	Doly, Nad Barborou	

i.č.	způsob využití plochy	k.ú.	část města, lokalita	specifické podmínky využití ploch (tyto podmínky mají před ostatními podmínkami prioritu)
Z232	plochy veřejných prostranství - PV	Karviná-Doly	Doly, u kostela sv. Petra z Alkantary	• řešit komunikaci • řešit parkoviště u kostela • komunikaci od vodní plochy odclonit veřejnou zelení • umožnit průchod cyklotrasy • respektovat podmínky využití ploch v území ve vlivech důlní činnosti - plocha (A_k), kap. 6.1. • respektovat podmínky ochrany hlavních os městotvorných vazeb, kap. 2.2.1. • respektovat podmínky ochrany piety hřbitova, kap. 6.1.
Z233	plochy veřejných prostranství - PV	Karviná-Doly	Doly, Gabriela	• řešit komunikaci, parkoviště pro navazující občanské vybavení, zeleň s funkcí kompoziční • respektovat podmínky využití ploch v území ve vlivech důlní činnosti - plocha (A_k), kap. 6.1.
Z235	plochy rekreace hromadné - RH	Louky nad Olší	Louky, sever	• respektovat podmínky využití ploch v záplavovém území, kap. 6.1. • respektovat podmínky využití ploch v území ve vlivech důlní činnosti - plocha (A_k), kap. 6.1.
Z236	plochy rekreace hromadné - RH	Louky nad Olší	Louky, u kostela sv. Barbory	• respektovat podmínky využití ploch v záplavovém území, kap. 6.1. • respektovat podmínky využití ploch v území ve vlivech důlní činnosti - plocha (A_k), kap. 6.1.
Z237	plochy dopravní infrastruktury – silniční doprava - DS	Louky nad Olší	Louky, centrum	• řešit přeložku silnice I/67 a dopravní propojení oddělených částí Zátiší a Kempy • řešit průchod cyklotrasy • respektovat podmínky využití ploch v území ve vlivech důlní činnosti - plocha (A_k), kap. 6.1. • respektovat podmínky využití koridoru KD (KD1), kap. 6.1.
Z238	plochy veřejné zeleně parkové - ZP	Louky nad Olší	Louky, centrum	• řešit parkovou zeleň - podél přeložky silnice řešit pás izolační zeleně • respektovat podmínky využití ploch v území ve vlivech důlní činnosti - plocha (A_k), kap. 6.1. • respektovat podmínky využití ploch v záplavovém území, kap. 6.1.
Z239	plochy občanského vybavení - tělovýchova a sport - OS	Louky nad Olší	Louky, centrum	• řešit víceúčelové hřiště • respektovat podmínky využití ploch v území ve vlivech důlní činnosti - plocha (A_k), kap. 6.1.
Z240	plochy veřejné zeleně parkové - ZP	Louky nad Olší	Louky, centrum	• řešit parkovou zeleň - podél přeložky silnice řešit pás izolační zeleně • respektovat podmínky využití ploch v území ve vlivech důlní činnosti - plocha (A_k), kap. 6.1. • respektovat podmínky využití koridoru KD (KD1), kap. 6.1.
Z241	plochy veřejných prostranství - PV	Louky nad Olší	Louky, centrum	• řešit veřejné prostranství - místní komunikaci (až po vybudování přeložky silnice I/67), parkování, zeleň • respektovat podmínky využití ploch v záplavovém území, kap. 6.1. • respektovat podmínky využití ploch v území ve vlivech důlní činnosti - plocha (A_k), kap. 6.1. • respektovat podmínky využití koridoru KD (KD1), kap. 6.1.
Z242	plochy smíšené v centrální zóně - SC	Karviná-město	Fryštát, Univerzitní park	• řešit rozšíření areálu Slezské univerzity • řešit komunikaci v ploše Z336

i.č.	způsob využití plochy	k.ú.	část města, lokalita	specifické podmínky využití ploch (tyto podmínky mají před ostatními podmínkami prioritu)
Z243	plochy občanského vybavení – veřejná vybavenost - OV	Ráj	Ráj, Za Splavem	
Z244	plochy veřejné zeleně ostatní - ZO	Ráj	Ráj, Za Splavem	• řešit zeleň s funkcí izolační • respektovat podmínky využití koridoru Y (Y1), kap. 6.1.
Z245	plochy občanského vybavení - tělovýchova a sport - OS	Ráj	Ráj, Za Splavem	• řešit kynologické cvičiště • řešit pěší propojení z ulice Za Splavem směrem do plochy veřejné zeleně Z249 včetně lávky přes vodní tok • respektovat podmínky využití koridoru Y (Y1), kap. 6.1.
Z246	plochy smíšené v centrální zóně - SC	Karviná-město	Fryštát, tř. 17. listopadu	• řešit zařízení občanského vybavení - komerční • respektovat památný strom • řešit dopravní napojení úpravou křižovatky ul. Karola Śliwky a Mlýnská • respektovat podmínky využití území zásadního významu pro charakter města, viz kap. 2.2.1.
Z249	plochy veřejné zeleně parkové - ZP	Ráj	Ráj, Za Splavem	• řešit rozšíření parkové zeleně v návaznosti na lázeňský areál Darkov • řešit pěší propojení s plochou Z245 • respektovat podmínky využití koridoru Y (Y2), kap. 6.1.
Z251	plochy veřejných prostranství - PV	Darkov	Lázně Darkov, Lázeňská	• řešit obsluhu stabilizovaných a rozvojových ploch Z252 • řešit pěší propojení do navrženého parku Z257
Z252	plochy smíšené obytné městské - SM	Darkov	Lázně Darkov, Lázeňská	• realizovat komunikaci v ploše Z251 ~~a řešit její pokračování středem plochy Z252 souběžně s ulicí Lázeňská~~ • respektovat podmínky ochrany území zásadního významu pro charakter města v kap. 2.2.1. • hlavní stavby (stavby pro bydlení) budou umísťovány podél komunikace v ploše Z251 a pozemky budou orientovány zahradami východním směrem
Z253	plochy smíšené obytné městské - SM	Darkov	Lázně Darkov, Lázeňská	• obsluhu plochy řešit prodloužením stabilizované plochy veřejných prostranství • respektovat podmínky ochrany území zásadního významu pro charakter města v kap. 2.2.1. •
Z254	plochy dopravní infrastruktury – doprava v klidu - DP	Karviná-město	Hranice, Leonovova	• řešit parkovací dům
Z255	plochy občanského vybavení – veřejná vybavenost - OV	Karviná-město	Mizerov, Žižkova	• minimalizovat dopad do vymezené významné plochy zeleně KR • řešit hlavní pěší propojení do lesoparku Dubina • respektovat podmínky ochrany piety hřbitova, kap. 6.1.
Z257	plochy veřejné zeleně parkové - ZP	Darkov	Lázně Darkov	• řešit rozšíření zámeckého parku • respektovat podmínky ochrany hlavních os městotvorných vazeb, kap. 2.2.1.

i.č.	způsob využití plochy	k.ú.	část města, lokalita	specifické podmínky využití ploch (tyto podmínky mají před ostatními podmínkami prioritu)
Z258	plochy smíšené obytné městské - SM	Darkov	Lázně Darkov, Lázeňská	• realizovat komunikaci v ploše Z260 • respektovat podmínky ochrany území zásadního významu pro charakter města v kap. 2.2.1. • respektovat podmínky ochrany hlavních os městotvorných vazeb, v kap. 2.2.1.
Z259	plochy smíšené obytné městské - SM	Darkov	Lázně Darkov, Lázeňská	• realizovat komunikaci v ploše Z260 • respektovat podmínky ochrany území zásadního významu pro charakter města v kap. 2.2.1. • respektovat podmínky ochrany významných vyhlídkových bodů a hlavních os městotvorných vazeb, kap. 2.2.1.
Z260	plochy veřejných prostranství - PV	Darkov	Lázně Darkov, Lázeňská	• řešit komunikaci pro plochy Z258, Z259 a přístup do veřejné zeleně parkové Z257
Z261	plochy veřejných prostranství - PV	Karviná-město	Fryštát, Karola Sliwky	• řešit parkoviště pro osobní automobily
Z262	plocha zrušena			
Z263	plochy dopravní infrastruktury – účelové komunikace - DU	Karviná-Doly	Doly, Sovinec	• řešit nové dopravní napojení „Sovince“ na silnici I/59, cyklotrasu
Z264	~~plochy smíšené obytné vesnické - SV~~	~~Staré Město u Karviné~~	~~Staré Město, Olšiny~~	~~• obsluhu plochy řešit v rámci stabilizované plochy SV~~
	zrušeno			
Z265	plochy dopravní infrastruktury – silniční doprava - DS	Ráj	Ráj, východ	• řešit rozšíření komunikace ul. U Farmy, cyklotrasu • řešit prodloužení trasy MHD a situování zastávek
Z266	plochy veřejné zeleně parkové - ZP	Karviná-město	Hranice, - sever	• řešit rozšíření lázeňského parku v Hranicích • řešit plochu pro setkávání a odpočinek pro Z136, Z267 • řešit komunikaci propojující ulici Čsl. armády s lokalitou Z267 • řešit pěší propojení – propojit veřejná prostranství Z5 a Z135 • respektovat podmínky využití koridoru KT (KT8), plochy X (X1), kap. 6.1. • respektovat čerpací stanici a kanalizaci
Z267	plochy smíšené obytné městské - SM	Karviná-město	Hranice, - sever	• v návaznosti na Z135 řešit lokální centrum • realizovat komunikaci a vedení TI včetně oddílné kanalizace v ploše Z135, v rámci plochy Z267 realizovat jejich prodloužení • řešit obsluhu a pěší propojení i z jižní části ulice Čsl. armády (v rámci plochy Z266) • řešit pěší propojení do plochy Z266 - k ploše pro setkávání a odpočinek a do ulice Čsl. armády
Z270	plochy smíšené obytné městské - SM	Karviná-město	Hranice, sever	• realizovat komunikaci v ploše Z132, Z134, Z135 (jižní část) • řešit pěší propojení do plochy Z359 - k ploše pro setkávání a odpočinek
Z271	plochy veřejné zeleně ostatní - ZO	Karviná-město	Hranice, sever	

i.č.	způsob využití plochy	k.ú.	část města, lokalita	specifické podmínky využití ploch (tyto podmínky mají před ostatními podmínkami prioritu)
Z272	plochy bydlení individuálního - BI	Ráj	Ráj, jih	• řešit pěší propojení do plochy Z360 - k ploše pro setkávání a odpočinek • respektovat Podmínky využití v území nevhodném pro zasakování dešťových vod, kap. 6.1. • zachovat přístup do krajiny – do ploch NS, L
Z273	plochy bydlení individuálního - BI	Ráj	Ráj, jih	• řešit pěší propojení do plochy Z360 - k ploše pro setkávání a odpočinek • respektovat Podmínky využití v území nevhodném pro zasakování dešťových vod, kap. 6.1. • zachovat přístup do krajiny – do ploch NS, L, KZ
Z274	plochy bydlení individuálního - BI	Ráj	Ráj, jih	• respektovat Podmínky využití v území nevhodném pro zasakování dešťových vod, kap. 6.1.
Z275	plochy dopravní infrastruktury – účelové komunikace - DU	Ráj	Ráj, jih	• řešit komunikační propojení, cyklotrasu • zpřístupnit plochu navrženou pro rekreační louku N47 • respektovat podmínky využití ploch v území ve vlivech důlní činnosti - plocha (A_k), kap. 6.1. • respektovat podmínky využití ploch v sesuvném území, kap. 6.1. • využití koridoru Y (Y1), kap. 6.1.
Z276	plochy občanského vybavení – komerční zařízení - OK	Karviná-Doly	Doly, Gabriela	• řešit občanské vybavení ve vazbě na areál býv. Dolu Gabriela • řešit pěší propojení do plochy N32, N49 - k ploše pro setkávání a odpočinek • respektovat podmínky využití ploch v území ve vlivech důlní činnosti - plocha (A_k), kap. 6.1. • respektovat podmínky ochrany významných kompozičních os, kap. 2.2.1.
Z277	plochy smíšené výrobní - VS	Karviná-Doly	Doly, Nad Barborou	• realizovat komunikaci v ploše Z292
Z278	plochy rekreace hromadné - RH	Karviná-Doly	Doly, Solecká	• řešit rekreační areál • řešit pěší propojení do plochy Z356 - k ploše pro setkávání a odpočinek • respektovat podmínky využití ploch v území ve vlivech důlní činnosti - plocha (A_k), kap. 6.1.
Z279	plochy rekreace hromadné - RH	Karviná-Doly	Doly, Solecká	• řešit rekreační areál • řešit pěší propojení do plochy Z356 - k ploše pro setkávání a odpočinek • respektovat podmínky využití ploch v území ve vlivech důlní činnosti - plocha (A_k), kap. 6.1.
Z282	plochy občanského vybavení - tělovýchova a sport - OS	Karviná-Doly	Doly, Červená kolonie	• řešit sportovní areál • řešit pěší propojení do plochy N56 - k ploše pro setkávání a odpočinek • řešit průchod cyklotrasy • sportoviště odclonit pásem izolační zeleně od navazující krajiny v k.ú. Lazy u Orlové • respektovat podmínky využití ploch v území ve vlivech důlní činnosti území - plocha (A_k), kap. 6.1.
Z283	plochy smíšené výrobní - VS	Karviná-Doly	Doly, Hohenegger	• realizovat komunikaci v prodloužení plochy Z344 • odkanalizování plochy řešit lokálně
Z284	plochy smíšené výrobní - VS	Karviná-Doly	Doly, Hohenegger	• realizovat komunikaci v ploše Z287 • odkanalizování plochy řešit lokálně
Z285	plochy smíšené výrobní - V	Karviná-Doly	Doly, Hohenegger	~~• odkanalizování plochy řešit lokálně~~ • obsluhu technickou infrastrukturou řešit lokálně

i.č.	způsob využití plochy	k.ú.	část města, lokalita	specifické podmínky využití ploch (tyto podmínky mají před ostatními podmínkami prioritu)
Z286	plochy smíšené výrobní - VS	Karviná-Doly	Doly, Hohenegger	• realizovat komunikaci v ploše Z287 • v rámci plochy řešit obsluhu plochy Z288 • odkanalizování plochy řešit lokálně • respektovat podmínky ochrany historicky významných staveb (historicky významná stavba č. 12), kap. 2.2.1.
Z287	plochy dopravní infrastruktury – silniční doprava - DS	Karviná-Doly	Doly, Hohenegger	• řešit komunikaci pro plochu Z286, Z284, zaústit do upravené křižovatky (plocha Z347) • řešit průchod cyklotrasy
Z288	plochy technické infrastruktury - T	Karviná-Doly	Doly, Hohenegger	• řešit transformační stanici 110/22 kV Karviná–Doly • realizovat komunikaci v ploše Z286 • v kontaktu s krajinou řešit zeleň s funkcí kompoziční
Z289	plochy veřejné zeleně ostatní - ZO	Karviná-Doly	Doly, Hohenegger	• řešit zeleň s funkcí kompoziční
Z290	plochy dopravní infrastruktury – silniční doprava - DS	Karviná-Doly	Doly, u Barbory	• řešit komunikaci pro plochu P8
Z292	plochy dopravní infrastruktury – silniční doprava - DS	Karviná-Doly	Doly, Nad Barborou	• řešit komunikaci pro navazující plochy VS, řešit průchod cyklotrasy
Z293	plochy občanského vybavení – komerční zařízení - OK	Karviná-Doly	Doly, u Barbory	• řešit lokální centrum - občanské vybavení ve vazbě na areál býv. Dolu Barbora • realizovat komunikaci v ploše Z292 • řešit pěší propojení do plochy Z294 - k ploše pro setkávání a odpočinek
Z294	plochy veřejné zeleně parkové - ZP	Karviná-Doly	Doly, u Barbory	• řešit parkovou zeleň ve vazbě na areál býv. Dolu Barbora • řešit plochu pro setkávání a odpočinek pro Z293
Z295	plochy veřejné zeleně ostatní - ZO	Louky nad Olší	Louky, u trati	• řešit průchod cyklotrasy • respektovat podmínky využití ploch v sesuvném území, kap. 6.1. • respektovat podmínky využití koridoru KD (KD1), kap. 6.1. • respektovat podmínky využití koridoru KT (KT7, KT18), kap. 6.1.
Z296	plochy výroby a skladování – drobná výroba - VD	Louky nad Olší	Louky, u trati	• řešit rozšíření stávající výrobní plochy • respektovat podmínky využití koridoru KD (KD1), kap. 6.1. • respektovat podmínky využití koridoru KT7, kap. 6.1.
Z297	plochy technické infrastruktury - T	Louky nad Olší	Louky, u trati	• řešit čistírnu odpadních vod pro Louky • respektovat podmínky využití koridoru KD1, kap. 6.1. • respektovat podmínky využití koridoru KT (KT7, KT35), kap. 6.1.
Z299	plochy občanského vybavení – komerční zařízení - OK	Karviná-město	Fryštát, u nádraží	• řešit rozšíření ploch občanského vybavení u nákupního centra

i.č.	způsob využití plochy	k.ú.	část města, lokalita	specifické podmínky využití ploch (tyto podmínky mají před ostatními podmínkami prioritu)
Z300	plochy veřejné zeleně ostatní - ZO	Staré Město u Karviné	Staré Město, Olšiny (za ČOV)	• respektovat podmínky využití koridoru KD (KD1), kap. 6.1. • respektovat podmínky využití ploch v záplavovém území, kap. 6.1. • respektovat vodní tok a umožnit jeho zpřístupnění • respektovat podmínky limitní hranice negativních vlivů ČOV, kap. 6.1.
Z301	plochy výroby a skladování – drobná výroba - VD	Staré Město u Karviné	Staré Město, Olšiny (za ČOV)	• řešit rozšíření stávající výrobní zóny • obsluhu řešit v ploše DS Z302 • respektovat podmínky využití koridoru KD (KD1), kap. 6.1. • respektovat podmínky limitní hranice negativních vlivů ČOV, kap. 6.1.
Z302	plochy dopravní infrastruktury – silniční doprava - DS	Staré Město u Karviné	Staré Město, Olšiny (za ČOV)	• řešit komunikaci pro Z301 • respektovat podmínky využití koridoru KD (KD1) kap. 6.1. • respektovat podmínky využití koridoru KT (KT1), kap. 6.1.
Z303	plochy dopravní infrastruktury – silniční doprava - DS	Karviná-město, Karviná-Doly	Doly, Fryštát, silnice I/59	• řešit rozšíření silnice I/59 na čtyřpruhovou směrově dělenou silnici I. třídy • řešit dopravní napojení rozvojových ploch Z282 a Z315 v lokalitě Červená kolonie a Křemenec • řešit dopravní obsluhu hřbitova a kostela sv. Petra z Alkantary včetně parkovišť a včetně pěších • řešit dopravní napojení lokality Gabriela - rozvojových ploch Z233, Z276, P25 • řešit nové napojení Sovince a rozvojové lokality Za pilou (P30) • řešit úpravu křižovatky se silnicí III/4749 a napojení rozvojové plochy Z378 - s využitím plochy Z377 • řešit dopravní napojení golfového areálu a rozvojových ploch Z226, Z227 • řešit dopravní napojení ulice Lešetínská ~~a rozvojových ploch Z304, P27~~ • řešit zastávky MHD včetně bezkolizního přístupu pěších • řešit průchod cyklotras • řešit zeleň s funkcí izolační a kompoziční. • řešit průchod ÚSES – biokoridoru RK 576, LBK 10, LBK 4, LBK 2 • respektovat podmínky ochrany piety hřbitova, kap. 6.1. • prověřit možnost začlenění systému rychlé tramvaje (územní rezerva) • respektovat podmínky využití ploch v území ve vlivech důlní činnosti - plocha (A_k), kap. 6.1. • respektovat podmínky využití koridoru KD (KD1), kap. 6.1. • respektovat podmínky využití koridoru KT (KT33), kap. 6.1. • respektovat podmínky využití ploch v sesuvném území, kap. 6.1.
Z304	plochy veřejných prostranství - PV	Karviná-město, Staré Město u Karviné	Fryštát, Lešetínská	• řešit pěší propojení – propojit podchodem k hlavnímu dopravnímu terminálu • řešit cyklotrasu • řešit komunikaci • respektovat podmínky využití koridoru KD (KD1), kap. 6.1. • respektovat podmínky využití koridoru KT (KT1), kap. 6.1.

i.č.	způsob využití plochy	k.ú.	část města, lokalita	specifické podmínky využití ploch (tyto podmínky mají před ostatními podmínkami prioritu)
Z306	plochy veřejných prostranství - PV	Staré Město u Karviné	Staré Město, Olšiny	• řešit komunikaci a pěší propojení – propojit jižní a severní část rozvojové lokality (plochy smíšené obytné Z307a, Z307b) – k rozvojové ploše občanského vybavení a k zastávce MHD
Z307a	plochy smíšené obytné vesnické - SV	Staré Město u Karviné	Staré Město, Olšiny - u točny	• realizovat komunikaci v ploše Z306 • řešit pěší propojení do plochy Z353 - k ploše pro setkávání a odpočinek • zajistit ochranu nejvýznamnějších prvků a skupin dřevinných porostů
Z307b	plochy smíšené obytné vesnické - SV	Staré Město u Karviné	Staré Město, Olšiny - u točny	• realizovat komunikaci v ploše Z306 • řešit pěší propojení do plochy Z353 - k ploše pro setkávání a odpočinek • respektovat podmínky využití území v návaznosti na vodní toky, kap. 6.1. • zajistit ochranu nejvýznamnějších prvků a skupin dřevinných porostů
Z308	plochy veřejných prostranství - PV	Darkov	Lázně Darkov, Lázeňská	• řešit parkoviště pro osobní automobily • řešit zeleň s funkcí izolační – podél severního okraje plochy
Z309	plochy technické infrastruktury – nakládání s odpady - TO	Karviná-Doly	Doly, Nový York	• řešit plochu pro odpadové hospodářství • realizovat komunikaci v ploše Z327 • respektovat podmínky využití koridorů KT (KT3), kap. 6.1.
Z310	plochy veřejných prostranství - PV	Karviná-město	Nové Město, Gustawa Morcinka	• řešit komunikaci – propojit ulici Sportovní a Gustawa Morcinka • respektovat podmínky ochrany významných kompozičních os, kap. 2.2.1. • respektovat podmínky využití koridoru KT (KT28), kap. 6.1.
Z315	plochy občanského vybavení - tělovýchova a sport - OS	Karviná-Doly	Doly, Křemenec	• realizovat obsluhu plochy z křižovatky navržené v rámci plochy Z303 (silnice I/59) • odkanalizování plochy řešit lokálně • respektovat podmínky využití ploch v území ve vlivech důlní činnosti - plocha (A_k), kap. 6.1.
Z318	plochy veřejné zeleně parkové - ZP	Karviná-Doly	Doly, u hřbitova	• řešit průchod ÚSES – biokoridoru LBK 4 • respektovat podmínky ochrany piety hřbitova, kap. 6.1.
Z319	plochy bydlení individuálního - BI	Ráj	Ráj, Bažantnice	• realizovat komunikaci v ploše Z320 • respektovat Podmínky využití v území nevhodném pro zasakování dešťových vod, kap. 6.1. • napojení dešťové kanalizace řešit do koridoru KT24
Z320	plochy veřejných prostranství - PV	Ráj	Ráj, Bažantnice	• řešit komunikaci pro plochy Z319, Z321a, Z322 • řešit pěší propojení do ulice Bažantnice
Z321a	plochy bydlení individuálního - BI	Ráj	Ráj, Bažantnice	• realizovat komunikaci v ploše Z320 • respektovat Podmínky využití v území nevhodném pro zasakování dešťových vod, kap. 6.1.
Z321b	plochy bydlení individuálního - BI	Ráj	Ráj, Bažantnice	• realizovat komunikaci v ploše Z112 • respektovat Podmínky využití v území nevhodném pro zasakování dešťových vod, kap. 6.1.
Z322	plochy bydlení individuálního - BI	Ráj	Ráj, Bažantnice	• realizovat komunikaci v ploše Z320 • respektovat Podmínky využití v území nevhodném pro zasakování dešťových vod, kap. 6.1.
Z323	plochy veřejných prostranství - PV	Staré Město u Karviné	Staré Město, Bohumínská	• řešit úpravu plochy na veřejné prostranství po vybudování přeložky silnice I/67 (místní komunikaci, pěší propojení podél rybníků) • řešit průchod cyklotrasy

i.č.	způsob využití plochy	k.ú.	část města, lokalita	specifické podmínky využití ploch (tyto podmínky mají před ostatními podmínkami prioritu)
Z324	plochy veřejných prostranství - PV	Karviná-město	Nové Město, Na Vyhlídce	• řešit rozšíření veřejného prostranství - ulice Na Vyhlídce a parkoviště • řešit obsluhu plochy Z325, 326 • řešit parkoviště u hřbitova • respektovat podmínky ochrany piety hřbitova, kap. 6.1.
Z325	plochy dopravní infrastruktury – doprava v klidu - DP	Karviná-město	Nové Město, Na Vyhlídce	• řešit parkovací dům • realizovat komunikaci v ploše Z324 • respektovat podmínky ochrany piety hřbitova, kap. 6.1. • v případě potřeby řešit přeložku kanalizace
Z326	plochy dopravní infrastruktury – doprava v klidu - DP	Karviná-město	Nové Město, Na Vyhlídce	• řešit parkovací dům • realizovat komunikaci v ploše Z324
Z327	plochy dopravní infrastruktury – silniční doprava - DS	Karviná-Doly	Doly, Nový York	• řešit komunikaci pro plochu Z309 • respektovat podmínky využití koridoru KT (KT3), kap. 6.1.
Z328	plochy smíšené obytné vesnické - SV	Karviná-město	Hranice, Petrovická	• řešit pěší propojení do plochy Z362 - k ploše pro setkávání a odpočinek • respektovat podmínky výstavby, kap. 6.1. Ochrana zdravých životních podmínek
Z329	plochy bydlení individuálního - BI	Karviná-město	Hranice, Hraničářská - sever	• realizovat komunikaci v ploše Z59b • umožnit obsluhu krajiny • respektovat podmínky ochrany státní hranice, kap. 6.1. • v OP ZVN lze řešit pouze zahradu bez nadzemních staveb a oplocení
Z333	plochy bydlení individuálního - BI	Ráj	Ráj, lokalita Za farmou	• respektovat Podmínky využití v území nevhodném pro zasakování dešťových vod, kap. 6.1.
Z334	plochy smíšené v centrální zóně - SC	Karviná-město	Fryštát, Karola Sliwky	• realizovat komunikaci v ploše Z336
Z335	plochy smíšené v centrální zóně - SC	Karviná-město	Fryštát, Karola Sliwky	• realizovat komunikaci v ploše Z336
Z336	plochy veřejných prostranství - PV	Karviná-město	Fryštát, Karola Sliwky	• řešit obsluhu rozvojových ploch Z334, Z335, Z242
Z337	plochy veřejné zeleně ostatní - ZO	Ráj	Ráj, východ	• řešit plochu pro setkávání a odpočinek pro navazující plochy BI • respektovat podmínky využití plochy X9, kap. 6.1. • respektovat čerpací stanici
Z338	plochy veřejných prostranství - PV	Ráj	Ráj, východ	• řešit propojení mezi ul. U Farmy a plochou Z106 • respektovat podmínky využití koridoru Y (Y4), kap. 6.1.
Z339	plochy veřejné zeleně parkové - ZP	Ráj	Ráj, východ	• řešit plochu pro setkávání a odpočinek pro Z89, Z90
Z340	~~plochy veřejné zeleně parkové - ZP~~ plochy bydlení individuálního - BI	Ráj	Ráj, východ, U Farmy	~~• řešit plochu pro setkávání a odpočinek pro Z86b~~ • realizovat komunikaci v ploše Z94 • respektovat Podmínky využití v území nevhodném pro zasakování dešťových vod, kap. 6.1.
Z344	plochy dopravní infrastruktury – silniční doprava - DS	Karviná-Doly	Doly, Havlíčkova - sever	• řešit křižovatku se silnicí II/474 • řešit obsluhu rozvojových ploch VS

i.č.	způsob využití plochy	k.ú.	část města, lokalita	specifické podmínky využití ploch (tyto podmínky mají před ostatními podmínkami prioritu)
Z345	plochy dopravní infrastruktury – silniční doprava - DS	Karviná-Doly	Doly, u Barbory	• řešit obsluhu rozvojových ploch VS
Z346	plochy dopravní infrastruktury – drážní doprava - DZ	Karviná-Doly	Doly, u Barbory	• řešit vlečku do plochy VS
Z347	plochy dopravní infrastruktury – silniční doprava - DS	Karviná-Doly	Doly, Havlíčkova	• řešit křižovatku se silnicí II/474
Z348	plochy dopravní infrastruktury – doprava v klidu - DP	Karviná-Doly	Doly, u Barbory	
Z350	plochy veřejných prostranství - PV	Darkov	Lázně Darkov, Lipiny	• řešit komunikaci podél golfového hřiště, řešit průchod trasy pro pěší a cyklisty • respektovat podmínky využití ploch v území ve vlivech důlní činnosti - plocha (A_k), kap. 6.1.
Z351	plochy veřejných prostranství - PV	Ráj	Ráj, střed	• respektovat čerpací stanici • řešit obsluhu rozvojových ploch Z123a, Z123b • řešit pěší propojení do krajiny – rozvojové plochy rekreační zeleně • respektovat Podmínky využití v území nevhodném pro zasakování dešťových vod, kap. 6.1.
Z353	plochy veřejné zeleně parkové - ZP	Staré Město u Karviné	Staré Město, Olšiny	• řešit plochu pro setkávání a odpočinek pro Z307a, Z307b • respektovat podmínky využití území v návaznosti na vodní toky, kap. 6.1. • zajistit ochranu nejvýznamnějších prvků a skupin dřevinných porostů
Z354	plochy veřejné zeleně parkové - ZP	Staré Město u Karviné	Staré Město, Olšiny, ulice Hlíny	• řešit plochu pro setkávání a odpočinek pro Z198, Z199
Z356	plochy veřejné zeleně parkové - ZP	Karviná-Doly	Doly, Nad Pilňokem	• řešit plochu pro setkávání a odpočinek • respektovat podmínky využití ploch v území ve vlivech důlní činnosti - plocha (A_k), kap. 6.1.
Z358	plochy veřejné zeleně ostatní - ZO	Ráj	Ráj, východ	• řešit plochu pro setkávání a odpočinek pro Z90, Z91 • respektovat podmínky využití plochy X (X10), kap. 6.1.
Z359	plochy veřejné zeleně parkové - ZP	Karviná-město	Hranice, sever	• řešit plochu pro setkávání a odpočinek pro Z129, Z270 • -řešit plochu pro sport, např. víceúčelové hřiště,…
Z360	plochy veřejné zeleně parkové - ZP	Ráj	Ráj, jih, u zastávky MHD	• řešit plochu pro setkávání a odpočinek pro Z272, Z273
Z361	plochy veřejné zeleně parkové - ZP	Louky nad Olší	Louky, Velké Kempy - jih	• řešit plochu pro setkávání a odpočinek pro Z137
Z362	plochy veřejné zeleně parkové - ZP	Karviná-město	Hranice, ul. Petrovická	• řešit plochu pro setkávání a odpočinek pro Z328 • v rámci plochy řešit obsluhu rozvojové plochy Z328

i.č.	způsob využití plochy	k.ú.	část města, lokalita	specifické podmínky využití ploch (tyto podmínky mají před ostatními podmínkami prioritu)
Z363	plochy veřejné zeleně ostatní - ZO	Karviná-město	Hranice, u ArcelorMittal - sever	• řešit zeleň s funkcí izolační a kompoziční
Z364	plochy dopravní infrastruktury – drážní doprava - DZ	Louky nad Olší	Louky, severně od Louckých rybníků	• řešit železniční vlečku • respektovat podmínky využití koridoru KD (KD1), kap. 6.1. • respektovat podmínky využití ploch v území ve vlivech důlní činnosti - plocha (A_k), kap. 6.1.
Z365	plochy dopravní infrastruktury – drážní doprava - DZ	Karviná-Doly	Doly, západně od Dolu Darkov	• řešit železniční vlečku • respektovat podmínky využití ploch v území ve vlivech důlní činnosti - plocha (A_k), kap. 6.1.
Z366	plochy dopravní infrastruktury – drážní doprava - DZ	Karviná-Doly	Doly, důl ČSA - sever	• řešit železniční vlečku
Z369	plochy veřejných prostranství - PV	Louky nad Olší	Louky, Velké Kempy	• řešit komunikaci pro plochu Z144, řešit přístup do lesa
Z370	plochy smíšené výrobní - VS	Karviná-Doly	Doly, Nad Barborou	• realizovat komunikaci v ploše Z292
Z371	plochy veřejné zeleně ostatní - ZO	Karviná-Doly	Doly, Nad Barborou	• v rámci plochy řešit ČOV a dešťové zdrže • řešit průchod ÚSES – biokoridoru LBK4 • řešit zeleň s funkcí izolační a kompoziční
Z372	plochy bydlení individuálního - BI	Karviná-město	Mizerov, ul. Mizerovská	• zachovat pěší propojení
Z373	plochy bydlení individuálního - BI	Karviná-město	Mizerov, ul. Nad Dubinou	• zachovat pěší propojení k lesoparku Dubina
Z374	plochy občanského vybavení – veřejná vybavenost - OV	Louky nad Olší	Louky, u stávajícího hřiště	• řešit hasičskou zbrojnici
Z375	plochy veřejných prostranství - PV	Karviná-město	Fryštát, centrum města	• řešit parkoviště pro veřejnost
Z376	plochy veřejných prostranství - PV	Karviná-město	Fryštát, centrum města	• řešit parkoviště pro veřejnost
Z377	plochy dopravní infrastruktury - DS	Karviná-Doly	Doly, u Dolu ČSA	• řešit úpravu křižovatky a nový sjezd ke stávající komunikaci
Z378	plochy smíšené výrobní - VS	Karviná-Doly	Doly, u Dolu ČSA	
Z379	plochy občanského vybavení – veřejná vybavenost - OV	Karviná-Doly	Doly, Jindřich	• řešit zařízení sociálních služeb • obsluhu technickou infrastrukturou řešit lokálně
Z380	plochy smíšené obytné vesnické - SV	Louky nad Olší	Louky, Malé Kempy	
Z381	plochy veřejných prostranství - PV	Karviná-město	Mizerov	• řešit komunikaci pro plochu Z45

3.3. VYMEZENÍ PLOCH PŘESTAVBY

i.č.	způsob využití plochy	k.ú.	část města, lokalita	specifické podmínky využití ploch (tyto podmínky mají před ostatními podmínkami prioritu)
P2	Plochy výroby a skladování – drobná výroba - VD	Karviná-město	Hranice, Vagónka	
P3	plochy občanského vybavení – komerční zařízení - OK	Louky nad Olší	Louky, U trati	• respektovat podmínky využití koridoru KD (KD1), kap. 6.1.
P4	plochy občanského vybavení – komerční zařízení - OK	Louky nad Olší	Louky, U trati	• respektovat podmínky využití koridoru KD (KD1, KD2) v kap. 6.1.
P8	plochy smíšené výrobní - VS	Karviná-Doly	Doly, Barbora	• realizovat komunikaci v ploše Z290, realizovat technickou infrastrukturu • respektovat podmínky využití koridoru KT (KT2), kap. 6.1.
P10	plochy občanského vybavení - tělovýchova a sport - OS	Karviná-město	Nové Město	• část plochy využít pro rozšíření koupaliště • realizovat komunikaci v ploše P11 prodloužením stabilizované plochy veřejných prostranství • realizovat parkoviště pro osobní automobily
P11	plochy veřejných prostranství - PV	Karviná-město	Nové Město	• řešit pěší propojení, cyklotrasu • řešit komunikaci pro plochu P10 • propojit s plochou veřejných prostranství P16
P16	plochy veřejných prostranství - PV	Karviná-město	Nové Město, Kovona	• řešit pěší propojení, cyklotrasu • řešit křížení s vlečkou • propojit s plochou veřejných prostranství P11
P17	plochy občanského vybavení – veřejná vybavenost - OV	Staré Město u Karviné	Staré Město, Slezská univerzita	• řešit rozšíření areálu Slezské univerzity v části města Nové Město • respektovat podmínky pro ochranu melioračních zařízení, kap. 6.1.
P20	Plochy výroby a skladování – drobná výroba - VD	Karviná-město	Hranice, u Kovony (bývalé OSP)	• ~~přípustné je umístění provozovny služeb, stavba obchodního centra, dočasná zábavní zařízení (cirkusy, pouťové atrakce)~~
P21	plochy občanského vybavení - tělovýchova a sport - OS	Karviná-město	Hranice, Leonovova	• řešit sportovní halu • řešit pěší propojení podél ul. Leonovova • zohlednit pěší propojení mezi ul. Leonovova a ul. Rudé armády • v jižní části plochy řešit parkoviště pro osobní automobily s propojením na okružní křižovatku a ul. Žižkova
P22	plochy veřejných prostranství - PV	Karviná-město	Fryštát, za zimním stadionem	• řešit úpravu propojení (napřímení) ulic Na Bělidle a Mlýnská, • řešit parkoviště pro osobní automobily • respektovat podmínky využití koridoru Y (Y1), kap. 6.1.

i.č.	způsob využití plochy	k.ú.	část města, lokalita	specifické podmínky využití ploch (tyto podmínky mají před ostatními podmínkami prioritu)
P23a	plochy bydlení individuálního - BI	Ráj	Ráj, východ	• řešit pěší propojení do plochy P39 - k ploše pro setkávání a odpočinek
P23b	plochy veřejné zeleně parkové - ZP	Ráj	Ráj, východ	• řešit plochu pro setkávání a odpočinek pro Z86b
P24	plochy dopravní infrastruktury – silniční doprava - DS	Karviná-město	Hranice, sever	• **zpracování územní studie (US-3) je nezbytnou podmínkou pro rozhodování v území** • řešit přeložku silnice II/475 • respektovat podmínky využití ploch X (X6), kap. 6.1.
P25	plochy občanského vybavení – komerční zařízení - OK	Karviná-Doly	Doly, Gabriela	• respektovat podmínky využití ploch v území ve vlivech důlní činnosti - plocha (A_k), kap. 6.1.
P26	plochy občanského vybavení – komerční zařízení - OK	Karviná-Doly	Doly u Barbory	• ~~respektovat podmínky využití ploch v území ve vlivech důlní činnosti - plocha (Ak), kap. 6.1.~~
P27	~~plochy dopravní infrastruktury – doprava v klidu - DP~~	~~Karviná-město~~	~~Fryštát, Lešetínská~~	~~• řešit parkoviště pro osobní automobily~~ ~~• realizovat komunikaci v ploše Z304~~ ~~• respektovat podmínky využití koridoru KD (KD1), kap. 6.1.~~ ~~• respektovat podmínky využití koridoru KT (KT1), kap. 6.1.~~
	zrušeno			
P30	plochy občanského vybavení – veřejná vybavenost - OV	Karviná-Doly	Doly, Za Pilou	• řešit zařízení sociálních služeb • obsluhu technickou infrastrukturou řešit lokálně • respektovat podmínky využití ploch v záplavovém území, kap. 6.1. • respektovat podmínky využití ploch v území ve vlivech důlní činnosti - plocha (Ak_k), kap. 6.1.
P31	plochy veřejných prostranství - PV	Karviná-město	Nové Město, Svatopluka Čecha	• řešit pěší propojení do plochy P32 a plochy OV z ul. Svatopluka Čecha
P32	plochy smíšené obytné městské - SM	Karviná-město	Nové Město, Cihelní	• řešit dopravní napojení z ul. Cihelní • řešit pěší propojení - propojit ulici Cihelní na plochu P31
P33	~~plochy dopravní infrastruktury – silniční doprava - DS~~	~~Ráj~~	~~Ráj, Polská~~	~~• řešit přestavbu křižovatky na křížení ulic Polské a Ciolkovského~~
	zrušeno			
P34	plochy technické infrastruktury - T	Karviná-Doly	Doly, u Barbory	• řešit energetický zdroj
P35	plochy občanského vybavení – veřejná vybavenost - OV	Karviná-město	Nové Město, u ČOV	• řešit útulek pro zvířata • respektovat podmínky limitní hranice negativních vlivů ČOV, kap. 6.1.

i.č.	způsob využití plochy	k.ú.	část města, lokalita	specifické podmínky využití ploch (tyto podmínky mají před ostatními podmínkami prioritu)
P36	plochy občanského vybavení – veřejná vybavenost - OV	Staré Město u Karviné	Staré Město, Slezská univerzita	• respektovat podmínky pro ochranu melioračních zařízení, kap. 6.1.
P37a	~~plochy bydlení individuálního - BI~~	~~Karviná-město~~	~~Nové Město, Svatopluka Čecha - sever~~	
	zrušeno			
P37b	~~plochy bydlení individuálního - BI~~	~~Karviná-město~~	~~Nové Město, Svatopluka Čecha - sever~~	
	zrušeno			
P38	~~plochy veřejných prostranství - PV~~	~~Karviná-město~~	~~Nové Město, Svatopluka Čecha - sever~~	~~• řešit obsluhu rozvojových ploch bydlení P37a, P37b~~ ~~• řešit parkoviště pro osobní automobily při ulici Svatopluka Čecha~~
	zrušeno			
P39	plochy veřejné zeleně parkové - ZP	Ráj	Ráj, východ, ul. U Farmy	• řešit plochu pro setkávání a odpočinek pro P23a
P40	~~plochy výroby a skladování – drobná výroba - VD~~	~~Ráj~~	~~Ráj, ul. Za Splavem~~	~~• umožnit obsluhu navazujícího areálu řadových garáží~~
	zrušeno			
P41	plochy smíšené obytné městské - SM	Karviná-město	Nové Město, východně ul. Na Vyhlídce	
P42	plochy smíšené obytné městské - SM	Karviná-město	Nové Město, východně ul. Mládežnická	• respektovat podmínky, kap. 6.1., odst. ochrana zdravých životních podmínek - Podmínky výstavby v plochách, do nichž zasahují negativní vlivy ze silniční dopravy, výroby, sportu
P43	plochy smíšené obytné městské - SM	Karviná-město	Mizerov, ul. Žižkova	• respektovat podmínky, kap. 6.1., odst. ochrana zdravých životních podmínek - Podmínky výstavby v plochách, do nichž zasahují negativní vlivy ze silniční dopravy, výroby, sportu
P44	plochy dopravní infrastruktury – účelové komunikace - DU	Staré Město u Karviné	Staré Město, východně nám. Ondry Foltýna	• řešit komunikaci pro plochu výroby

4. KONCEPCE VEŘEJNÉ INFRASTRUKTURY, VČETNĚ PODMÍNEK PRO JEJÍ UMISŤOVÁNÍ, VYMEZENÍ PLOCH A KORIDORŮ PRO VEŘEJNOU INFRASTRUKTURU, VČETNĚ STANOVENÍ PODMÍNEK PRO JEJICH VYUŽITÍ

4.1. KONCEPCE DOPRAVNÍ INFRASTRUKTURY

Koncepce dopravní infrastruktury, plochy a koridory jsou vyznačeny v grafické části dokumentace ve výkrese I.3 Koncepce veřejné infrastruktury. Podmínky využití jsou definovány v kap. 6.1., kap. 4.4.1. Rozvojové plochy jsou vymezeny v kap. 3.2., příp. 3.3., kde jsou v případě potřeby pro konkrétní rozvojové plochy definovány specifické podmínky využití.

4.1.1. Koncepce železniční dopravy

Jsou vymezeny Plochy dopravní infrastruktury – drážní doprava - DZ a Koridory pro dopravní infrastrukturu – KD.

- respektovat stabilizované plochy dopravní infrastruktury - drážní doprava – DZ, včetně ploch železničních stanic a zastávek

Je vymezen koridor pro dopravní infrastrukturu - KD:

Identif.	záměr	katastrální území
KD1	Žel. trať 320 Dětmarovice – Karviná – Český Těšín – Mosty u Jablunkova, modernizace v rámci III. železničního tranzitního koridoru	Staré Město u Karviné, Karviná–město, Darkov, Louky nad Olší
KD2	Optimalizace celostátní tratě č. 321 Ostrava–Svinov – Havířov – Český Těšín	Louky nad Olší

- respektovat podmínky využití koridoru pro dopravní infrastrukturu – KD definované v kap. 6.1.
- v rámci stabilizované plochy pro železniční dopravu a návazně návrhových ploch veřejných prostranství řešit prodloužení podchodu pod železniční stanicí Karviná – hlavní nádraží do území na západní straně od trati
- řešit využití železniční tratě Petrovice u Karviné – Karviná-město z železniční stanice Karviná - město směr Petrovice u Karviné i pro osobní přepravu
- v k.ú. Louky nad Olší řešit odstranění úrovňového přejezdu na silnici II/475 obnovením silničního nadjezdu
- vlečkový systém rozšířit v části města Doly pro potřeby ploch výroby a ploch technické infrastruktury
- respektovat vlečky vymezené pro obsluhu území těžby a rekultivací v k.ú. Karviná-Doly a k.ú. Louky nad Olší

4.1.2. Koncepce silniční dopravy

Jsou vymezeny Plochy dopravní infrastruktury – silniční doprava – DS, Plochy dopravní infrastruktury – účelové komunikace – DU, Plochy veřejných prostranství – PV.

- respektovat plochy dopravní infrastruktury - silniční doprava – DS, vymezené pro průchod - silnic I., II. a III. třídy, které tvoří spolu s významnými místními komunikacemi základní komunikační skelet města a jeho částí
- řešit úpravy a přeložky nadřazených komunikací (obchvaty), křižovatky:
  - přeložka silnice I/67 - „Jihozápadní obchvat Karviné“ v části města Ráj, Lázně Darkov a Fryštát - křížení s Olší, křížení se silnicí II/475, III/4687, křížení s Olší, křížení se silnicí I/59
  - přeložka silnice I/67 v části Staré Město včetně úprav křižovatek, následně vyřazený úsek bude převeden do místních komunikací
  - úpravy silnice I/67 v úseku mezi výrobní zónou Nové Pole a ulicí Nádražní včetně úprav křižovatek

  - přeložky silnice I/67 v části města Louky, včetně napojení na místní komunikace
  - úprava silnice I/59 na dělený čtyřpruh, změny v připojení vedlejších komunikací, nová křižovatka pro obsluhu navržených sportovních areálů (vymezená překryvným symbolem)
  - přemostění tratě na silnici II/475 v trase původního sneseného mostu
  - řešit změnu trasování silnice II/475 v části města Hranice v návaznosti na přeložku v k.ú. Petrovice u Karviné
  - nové křižovatky na silnici II/474 pro obsluhu průmyslové zóny Nad Barborou
  - řešit úpravu křižovatek a nové křižovatky
- řešit hlavní místní komunikace navržené pro obsluhu stabilizovaného území a rozvojových ploch a úpravu stávajících křižovatek:
  - úprava ulice Mickiewiczovy spojená s rozšířením a úpravou křižovatek v části města Hranice a Ráj
  - úprava nevyhovujících křižovatek v zastavěném území na silnici III/4688 Karviná – vnější okruh~~, III/47216 Karviná, část města Ráj~~
- respektovat místní komunikace a komunikace charakteru zklidněných komunikací, vymezené pro obsluhu stabilizovaného území a rozvojových ploch v rámci ploch veřejných prostranství – PV, v kap. 3.1.
- řešit účelové komunikace, navržené pro obsluhu rozvojových lokalit, pro zlepšení prostupnosti krajiny a přístupu na pozemky:
  - účelová komunikace zpřístupňující přírodní zázemí města ve vazbě na vodní tok Olše, propojení na stávající účelové komunikace – mezi ulici Rájeckou směrem k řece Olši
- respektovat obecné podmínky pro umisťování komunikací definované v kap. 6.1.

4.1.3. Koncepce veřejné hromadné dopravy

Samostatné plochy pro veřejnou dopravu nejsou navrženy. Lze využít vymezené Plochy dopravní infrastruktury – drážní doprava – DZ, Plochy dopravní infrastruktury – silniční doprava – DS, Plochy veřejných prostranství – PV a Koridory pro železniční dopravu – KD.

- Obsluhu území veřejnou hromadnou dopravou bude i nadále tvořit doprava železniční a doprava autobusová linková (regionální) i městská s hlavním dopravním terminálem u železniční stanice Karviná – hlavní nádraží; vozovna autobusů na ulici Bohumínské.
- Obsluha území hromadnou dopravou vychází ze současného stavu; úpravy řešit v částech města Nové Město, Ráj:
  - obsluhu území kolem ulice U Farmy řešit linkou MHD, která by propojila ulici Polskou a ulici Borovského
  - řešit rozšíření točny autobusu na ul. Rudé armády (u přeložky silnice II. třídy směr Petrovice u Karviné)

plochy územních rezerv a výhledové záměry

Rezervu pro druhou část přeložky silnice I/67 po r. 2015 (záměr ZÚR MSK) řešit v rámci plochy dopravní infrastruktury Z225.

Je vymezen koridor územní rezervy pro veřejnou dopravu – R4 pro napojení Karviné na prověřovaný systém rychlé tramvaje („vlakotramvaje“) v rámci integrovaného dopravního systému ostravské aglomerace - s využitím stabilizovaných a navržených ploch dopravní infrastruktury DZ a DS.

- celý vlečkový systém v budoucnu využít i pro veřejnou kolejovou dopravu, ať již na bázi pravidelné dopravy nebo na bázi dopravy cestovního ruchu

4.1.4. Koncepce statické dopravy

Jsou vymezeny plochy dopravní infrastruktury – doprava v klidu – DP a vybrané plochy veřejných prostranství – PV.

Pro potřebu vyjádření koncepce statické dopravy jsou parkoviště a garáže vyjádřeny překryvným grafickým symbolem.

- respektovat stabilizované a navržené Plochy dopravní infrastruktury – doprava v klidu – DP, vymezené pro situování parkovišť, hromadných garáží a řadových garáží, vše pro osobní automobily; v ÚP jsou navrženy:
  - 2 plochy pro hromadné garáže (parkovací domy) na západním okraji obytného souboru Nové Město, plocha na jihozápadním okraji obytného souboru Hranice v k.ú. Karviná–město
  - plocha pro řadové garáže severně od obytného souboru Nové Město v k.ú. Staré Město u Karviné
  - ~~parkoviště západně od železnice u vstupu do navrženého podchodu pod železniční stanicí Karviná – hlavní nádraží v k.ú. Karviná–město~~
  - parkoviště s točnou u průmyslové zóny Nad Barborou v k.ú. Karviná-Doly
- respektovat stabilizované plochy veřejných prostranství, vymezené pro situování parkovišť, řešit navržené plochy veřejných prostranství, vymezené pro situování parkovišť:
  - 2 parkoviště v severní části centra města v k.ú. Karviná-město
  - parkoviště u hřbitova v ulici Na Vyhlídce v k.ú. Karviná-město
  - parkoviště v ulici Karola Sliwky v k.ú. Karviná-město
  - parkoviště v ulici Lázeňská v k.ú. Darkov
  - parkoviště v lokalitě Gabriela, u kostela sv. Petra z Alkantary v k.ú. Karviná-Doly
- další rozšíření kapacity parkovišť a garáží (parkovacích a odstavných stání) řešit:
  - přestavbou areálů řadových garáží u obytných souborů na parkovací domy
  - po realizaci přeložky silnice I/67 (jižního obchvatu) využít pro parkování část kapacitní plochy dopravní infrastruktury v centru města - podél tř. 17. listopadu
  - budováním hromadných garáží v rámci ploch veřejné zeleně parkové – ZP, veřejných prostranství – PV, bydlení hromadného – BH, občanského vybavení – OV, OK, OS, OC, OL, v rámci ploch smíšených v centrální zóně - SC, smíšených obytných městských – SM, při splnění podmínek definovaných v kap. 6.1.

4.1.5. Koncepce nemotorové dopravy

Samostatné plochy pro nemotorovou dopravu nejsou navrženy, lze využít Plochy dopravní infrastruktury – silniční doprava – DS, Plochy dopravní infrastruktury – účelové komunikace – DU, Plochy veřejných prostranství – PV a další plochy s rozdílným způsobem využití, které budování tras a stezek pro pěší a cyklisty umožňují.

- respektovat cyklistickou trasu podél pravého břehu řeky Olše
- řešit hlavní trasy pro propojení města s rozvojovými plochami a navazujícím územím:
  - cyklistická trasa podél levého břehu řeky Olše, s částečným využitím protipovodňových hrází
  - trasa napojující město na rekreační a přírodní zázemí mezi Karvinou a Dětmarovicemi – na soustavu rybníků v severní části řešeného území v k.ú. Staré Město u Karviné
  - trasa napojující město na rekreační zázemí města kolem Darkovského jezera přes Loucké rybníky, kostel sv. Barbory, přes sídlo Louky do archeoparku Chotěbuz
  - trasa spojující město s rozvojovými plochami navrženými v části města Doly a do navazujícího území směr k.ú. Lazy u Orlové, k.ú. Doubrava u Orlové, k.ú. Horní Suchá
  - trasa spojující železniční stanici Karviná – hlavní nádraží jako hlavní dopravní terminál se železniční stanicí Karviná – město a napojení těchto železničních stanic na systém cyklotras
- řešit průchod cyklistů a pěších:
  - stezka pro pěší a cyklisty u železniční stanice Karviná – hlavní nádraží propojující mimoúrovňově hlavní dopravní terminál východně od železnice s ~~podnikatelskou zónou a plochou veřejného občanského vybavení západně od železnice v~~ ul. Lešetínská
  - stezka pro pěší a cyklisty od železniční stanice Karviná – město podél regionální železnice ke sportovnímu areálu (koupaliště, stadion)
  - stezka pro pěší a cyklisty zpřístupňující krajinu v území za golfovým areálem směrem k Darkovskému jezeru, část města Lázně Darkov, Fryštát

4.1.6. Koncepce letecké dopravy

Nejsou vymezeny samostatné plochy s rozdílným způsobem využití.

Plochy letecké dopravy jsou zahrnuty do jiné plochy s rozdílným způsobem využití, vyjádřeny symbolem.

- respektovat stávající helipad Rehabilitačního sanatoria Hranice, v k.ú. Karviná-město (část města Hranice)
- v případě potřeby řešit letiště pro ultra lehká letadla a letecké modeláře, v k.ú. Karviná-Doly, lokalita Hohenegger

4.2. KONCEPCE TECHNICKÉ INFRASTRUKTURY VČETNĚ PODMÍNEK PRO JEJÍ UMISŤOVÁNÍ

4.2.1. Koridory pro technickou infrastrukturu - KT, Plochy pro zadržení dešťových vod – X, Koridory pro revitalizaci vodních toků a ploch - Y

Jsou vymezeny Koridory pro technickou infrastrukturu - KT:

Identif.	záměr	katastrální území
KT1	tepelný napáječ Dětmarovice (EDě) – Karviná	Staré Město u Karviné, Karviná-město
KT2	VTL plynovod PZP Třanovice – Karviná, Doly	Karviná-Doly
KT3	nové vedení VVN 110 kV z Albrechtic, včetně nové TS 110/22 kV	Karviná-Doly
KT7	vedení VN včetně trafostanice	Louky nad Olší
KT8	podzemní kabelové vedení VN - kabelizace nadzemního vedení	Karviná-město
KT18	odkanalizování lokality Kempy	Louky nad Olší
KT23	vodovod – přeložka vodovodu Bludovice – Karviná	Karviná–město, Ráj
KT24	kanalizace – dešťová kanalizace pro lokality Z319, Z321a, Z322	Ráj
KT25	kanalizace – dešťová kanalizace pro lokality Z114, Z115	Ráj
KT26	kanalizace – dešťová kanalizace pro lokality Z123a, Z123b	Ráj
KT28	podzemní kabelové vedení VN – přivedení el. příkonu do spínací stanice Mizerov	Staré Město u Karviné Karviná-město
KT29	podzemní kabelové vedení VN - kabelizace nadzemního vedení	Ráj
KT30	kabelové vedení VN a plynovod u lokality Z31 ~~a Z35a~~	Karviná–město
KT31	zrušen	
KT32	dešťová kanalizace pro lokalitu Z122	Ráj
KT33	VTL a STL plynovod včetně VTL regulační stanice pro průmyslovou zónu Nad Barborou	Karviná-Doly
KT34	plocha a koridor technické infrastruktury pro umístění nové rozvodny 400/110/22 kV Dětmarovice a pro vedení 400 kV a 110 kV	Staré Město u Karviné
KT35	splašková kanalizace Louky	Louky nad Olší

- respektovat podmínky využití Koridorů pro technickou infrastrukturu – KT definované v kap. 6.1.

Jsou vymezeny Plochy pro zadržení dešťových vod – X:

ident.	záměr	k.ú.
X1	poldr u sídliště Hranice – ulice Čsl. armády	Karviná-město
X2	poldr v povodí bezejmenného vodního toku – pod ulicí Nad Dubinou	Karviná-město
X3	poldr v povodí bezejmenného vodního toku – lesopark Dubina	Karviná-město
X4	poldr v povodí bezejmenného vodního toku – lesopark Dubina	Karviná-město
X6	dešťová zdrž – ulice Rudé armády	Karviná-město
X7	poldr v povodí bezejmenného vodního toku – lesopark Dubina	Karviná-město
X8	poldr v povodí Rájeckého potoka – lesopark Bažantnice	Ráj
X9	poldr v povodí Rájeckého potoka – ulice U Farmy	Ráj
X10	dešťová zdrž v povodí Rájeckého potoka – obytná zóna Ráj	Ráj
X11	dešťová zdrž v povodí Rájeckého potoka – obytná zóna Ráj	Ráj
X12	dešťová zdrž - ulice Kubiszova	Ráj

- respektovat podmínky využití Ploch pro zadržení dešťových vod – X definované v kap. 6.1.

Jsou navrženy Koridory pro revitalizaci vodních toků a ploch – Y:

ident.	záměr	k.ú.
Y1	revitalizace vodního toku Mlýnka v Karviné	Staré Město u Karviné, Karviná-město, Darkov, Ráj
Y2	revitalizace vodního toku Kanalizační stoka ALFA	Ráj
Y3	obnova vodního toku včetně rybníků v prostoru Ráje	Ráj

ident.	záměr	k.ú.
Y4	otevřený příkop - ulice U Farmy	Ráj
Y5	otevřený příkop Ráj - jih včetně revitalizace rybníka	Ráj

- respektovat podmínky využití Koridorů pro revitalizaci vodních toků a ploch – Y definované v kap. 6.1.

4.2.2. Koncepce zásobování vodou

Pro zajištění podmínek pro zásobování řešeného území pitnou vodou jsou vymezeny Plochy technické infrastruktury – T, Koridory pro technickou infrastrukturu – KT.

- rozvody přednostně řešit v rámci veřejných prostranství a ploch dopravní infrastruktury
- napojit rozvojové plochy na veřejný vodovod
- napojit průmyslovou zónu Nad Barborou na pitný a užitkový vodovod včetně realizace nového vodojemu
- realizovat přeložku vodovodního řadu Bludovice – Karviná v KT23

4.2.3. Koncepce odkanalizování

Pro zajištění podmínek pro odkanalizování řešeného území jsou vymezeny Plochy technické infrastruktury – T, Koridory pro technickou infrastrukturu – KT.

- pro odkanalizování využít stávající systém zakončený čistírnou odpadních vod v k.ú. Staré Město u Karviné.
- při realizaci systému odkanalizování respektovat Generel kanalizace města Karviná
- ve stabilizovaných plochách doplnit chybějící kanalizační síť
- odkanalizování zastavitelných ploch a ploch přestavby řešit oddílnou kanalizací
- kanalizační sběrače v zastavěném území, zastavitelných plochách a plochách přestavby řešit přednostně v rámci ploch veřejných prostranství a ploch dopravní infrastruktury
- řešit umístění čerpacích stanic při nemožnosti gravitačního odkanalizování
- řešit ČOV pro průmyslovou zónu Nad Barborou – situovat v rámci navržené plochy Z371
- řešit ČOV Louky nad Olší v rámci navržené plochy Z297
- odpadní vody zaústěné do rušené ČOV Mizerov, čerpat do kanalizace v ulici Žižkova
- splaškové vody z rozvojového území Ráj - Za farmou - odvést do nejbližší stávající kanalizace v ulici U Farmy nebo v ulici Borovského
- odkanalizování lokalit Z126, Z188, Z193, Z218, Z219, Z221, Z276, Z278, Z279, Z283, Z284, Z285, Z286, Z315, P8, P25, P34 řešit lokálně
- respektovat podmínky limitní hranice negativního vlivu ČOV definované v kap. 6.1.
- v zastavěném území, zastavitelných plochách a plochách přestavby – řešit hospodaření s dešťovými vodami (HDV) dle platné legislativy:
    - řešit opatření na snížení rychlosti a množství odváděné vody do vodních toků a kanalizace - dešťové vody přednostně vsakovat na pozemku, příp. zadržovat, akumulovat a regulovaně odpouštět do povrchových vod a dešťové kanalizace
    - realizovat navržený systém odvedení a zpomalení odtoku dešťových vod - Koridorů pro revitalizaci vodních toků – Y; Ploch pro zadržení dešťových vod – X, viz kap. 4.2.4.
    - nepřípustné je u nové zástavby odvádění dešťových vod do stávající splaškové kanalizace

- v Území nevhodném pro zasakování dešťových vod v k.ú. Ráj řešit odvedení dešťových vod:
  - dešťovou kanalizací trasovanou v rámci ploch veřejných prostranství
  - dešťovou kanalizací trasovanou v koridoru KT24 - z lokalit Z319, Z321b, Z322
  - dešťovou kanalizací trasovanou v koridoru KT25 - z lokalit Z114, Z115
  - dešťovou kanalizací trasovanou v koridoru KT26 – z lokalit Z123a, Z123b
  - dešťovou kanalizací trasovanou v koridoru KT32 - z lokality Z122
  - dešťovou kanalizaci zaústit do navrženého systému odvedení a zpomalení odtoku dešťových vod - Koridorů pro revitalizaci vodních toků – Y; Ploch pro zadržení dešťových vod – X, a vodních toků dle podmínek definovaných pro toto území v kap. 6.1.
  - dešťové vody z rozvojového území Ráj - Za farmou řešit dle podmínek definovaných pro tuto lokalitu v kap. 6.1., odst. Podmínky využití v území nevhodném pro zasakování dešťových vod

4.2.4. Koncepce snižování ohrožení území živelními pohromami

Jsou vymezeny plochy a koridory:

- Plochy vodní a vodohospodářské – WT
- Plochy technické infrastruktury – hráze – TH
- Plochy pro zadržení dešťových vod – X
- Koridory pro revitalizaci vodních toků a ploch - Y
- Území nevhodné pro zasakování dešťových vod
- Území určené k rozlivu
- respektovat plochy vodní a vodohospodářské – WT; tj. stabilizované významné vodní toky (Olše, Stonávka) a ostatní vodní toky včetně údolnic občasných vodních toků; vodní plochy - Darkovské jezero, soustavu rybníků v k.ú. Staré Město u Karviné, Loucké rybníky, vodní plochu Kozinec, vodní plochy v k.ú. Karviná-Doly a další vodní plochy vymezené v grafické části; nové plochy WT nejsou navrženy - nové vodní plochy a toky řešit dle podmínek stanovených pro plochy s rozdílným způsobem využití
- zatrubněné části vodních toků navracet do přirozeného koryta; zatrubnění vodního toku provádět jen v nezbytných případech, kdy neexistuje jiné řešení
- respektovat stávající protipovodňové hráze vybudované podél vodního toku Olše, které jsou vymezeny Plochami technické infrastruktury – hráze – TH a hráze, které jsou součástí Ploch vodních a vodohospodářských – WT, v grafické části vyznačené překryvnou linií
- v rámci Ploch pro zadržení dešťových vod – X realizovat stavby a opatření navržené pro zadržení dešťových vod:
  - poldry pro zachycení a zpomalení odtoku dešťových vod ve vymezených plochách X1, X2, X3, X4, X7, X8, X9
  - dešťové zdrže pro zachycení a zpomalení odtoku dešťových vod ve vymezených plochách X6, X10, X11, X12
- v rámci Koridorů pro revitalizaci vodních toků a ploch - Y realizovat stavby a opatření na revitalizaci vodních toků a ploch:
  - revitalizaci vodního toku Mlýnky v Karviné ve vymezeném koridoru Y1
  - revitalizaci vodního toku kanalizační stoka ALFA ve vymezeném koridoru Y2
  - obnovit vodní tok včetně vodních ploch (rybníčků) v části města Ráj ve vymezeném koridoru Y3
  - otevřený příkop v obytné zóně Ráj ve vymezeném koridoru Y4
  - otevřený příkop Ráj - jih ve vymezeném koridoru Y5

- v rámci rozvojových ploch řešit hospodaření s dešťovými vodami (HDV) dle platné legislativy podrobnějšími dokumentacemi, v rozvojových lokalitách bude provedeno hydrogeologické posouzení území a na jeho základě bude navrženo odvedení dešťových vod
- řešit hospodaření s dešťovými vodami (HDV) tak, aby nedocházelo ke zhoršování odtokových poměrů (viz kap. 4.2.3. Koncepce odkanalizování)
- dešťové vody odvádět stávajícím a navrženým systémem (jednotná nebo oddílná kanalizace)
- v území nevhodném pro zasakování dešťových vod v k.ú. Ráj – řešit odvedení dešťových vod dle podmínek definovaných v kap. 6.1.
- respektovat podmínky využití definované v kap. 6.1.:
  - ploch pro zadržení dešťových vod - X
  - koridorů pro revitalizaci vodních toků a ploch - Y
  - území v návaznosti na vodní toky
  - ploch v záplavovém území
  - území určeném k rozlivu
  - území nevhodném pro zasakování dešťových vod

4.2.5. Koncepce zásobování elektrickou energií

Jsou vymezeny:

- Plochy technické infrastruktury – T
- Koridory pro technickou infrastrukturu – KT

Koncepce zásobování elektrickou energií je v řešeném území stabilizována.

- řešit realizaci nového energetického zdroje (E2) v rámci navržené plochy přestavby P34
- pro zajištění výhledových potřeb dodávky využít výkonu stávajících trafostanic
- řešit realizaci rozvodny Staré Město – Nové Pole v rámci navržené plochy Z173
- novou rozvodnu Nové Pole napojit ze stávající sítě nadzemního vedení VVN
- řešit realizaci rozvodny Doly v rámci navržené plochy Z288
- novou rozvodnu Doly napojit ze stávající rozvodny Albrechtice, a to vyvedením nadzemního vedení VVN v koridoru KT3
- řešit spínací stanici Mizerov
- spínací stanici Mizerov napojit kabelovým vedením VN z rozvodny Petrovice v koridoru KT28
- řešit kabelizaci nadzemního vedení VN v částech města Hranice, Mizerov, Ráj
- napojit lokalitu Z296 novým vedením VN včetně trafostanice v koridoru KT7
- pro lokality bytových domů, rodinných domů většího rozsahu a plochy smíšené výrobní řešit samostatné trafostanice podrobnější dokumentací dle potřeby
- trasy podzemního kabelového vedení řešit přednostně v rámci ploch veřejných prostranství a ploch dopravní infrastruktury; trasy mimo umístit do koridorů v koridoru KT8, KT28, KT30
- síť nízkého napětí rozšířit a zahustit novými vývody v rámci ploch veřejných prostranství a ploch dopravní infrastruktury
- fotovoltaické panely a solární panely jsou *podmíněně přípustné* v rámci vybraných ploch s rozdílným způsobem využití

4.2.6. Koncepce zásobování plynem

Jsou vymezeny:

- Plochy technické infrastruktury – T
- Koridory pro technickou infrastrukturu – KT

Koncepce zásobování plynem je v řešeném území stabilizována.

- napojení rozvojových lokalit na plyn řešit v rámci navržených koridorů, dále v rámci ploch veřejných prostranství a ploch dopravní infrastruktury
- zemní plyn z PZP Třanovice přivést do oblasti Karviná–Doly VTL plynovodem zakončeným VTL regulační stanicí v koridoru KT2
- napojit průmyslovou zónu Nad Barborou na stávající VTL plynovod, řešit regulační stanici a STL plynovod v koridoru KT33
- napojit rozvojovou plochu P8 na VTL plynovod – vymezen koridor KT2
- zrušit VTL plynovod a část NTL plynovodů v částech města Mizerov a Ráj - realizovat přestavbu NTL plynovodů na STL plynovody
- pro zajištění výhledových potřeb dodávky zemního plynu využít výkonu stávajících regulačních stanic

4.2.7. Koncepce zásobování teplem

Jsou vymezeny:

- Plochy technické infrastruktury – T
- Koridory pro technickou infrastrukturu – KT

Koncepce zásobování teplem je v řešeném území stabilizována.

- řešit zásobování teplem v součinnosti s Energetickou koncepcí města
- realizovat výstavbu tepelného napaječe Dětmarovice – Karviná (TN) 2x DN 800 podél trati ČD v koridoru KT1
- propojit teplovodem plochu pro výrobu (P8) se stávající teplárnou Veolia Energie a.s.
- zachovat systém CZT a dále jej rozšiřovat dle územních možností, respektovat podmínky definované v kap. 6.1., odst. Ochrana zdravých životních podmínek
- v zájmu ochrany ovzduší a zdraví obyvatel je nutno pro vytápění staveb v dosahu soustavy CZT přednostně využívat teplo ze soustavy CZT
- ve stabilizovaných plochách bydlení v bytových domech v plochách BH, SC, SM, které jsou zásobovány teplem ze soustavy CZT, se nepřipouští výstavba ani zřizování nových nezávislých teplárenských zdrojů
- decentralizovaný způsob vytápění pro stávající i novou výstavbu mimo ekonomický dosah CZT, s individuálním vytápěním RD a samostatnými kotelnami pro některé objekty vybavenosti a podnikatelských aktivit zůstane zachován; v palivo-energetické bilanci je preferováno využití zemního plynu, el. energie, biomasy (dřevní hmoty) a tepelných čerpadel

4.2.8. Koncepce elektronických komunikací

Koncepce není vymezena.

- telekomunikace a radiokomunikace jsou stabilizované
- v rámci ploch veřejných prostranství a dopravní infrastruktury řešit kabelovou síť v návaznosti na stávající síť

4.2.9. Koncepce nakládání s odpady

Jsou vymezeny:

- Plochy technické infrastruktury – nakládání s odpady – TO

Koncepce:

- respektovat stabilizovanou plochu VD pro sběrný dvůr na ulici Staroměstská v k.ú. Staré Město u Karviné jižně od centrální ČOV
- hlavní plochy pro nakládání s odpady situovat v k.ú. Karviná-Doly v lokalitách s možností zavlečkování - v lokalitě Barbora (plocha P8) a v lokalitě Nový York (plocha Z309)
- komunitní kompostárnu v případě potřeby řešit v ploše výroby VD Z301 severozápadně od ČOV v k.ú. Staré Město u Karviné
- sběrné dvory lze v případě potřeby řešit v plochách VL, VS, T, TO malé sběrné dvory v plochách VD a sběrna surovin v plochách VL, VD, VS, TO
- plochy pro stanoviště kontejnerů na tříděný odpad, včetně odpadu biologického (shromažďovací místa) se připouštějí ve všech plochách

4.3. KONCEPCE VEŘEJNÉHO OBČANSKÉHO VYBAVENÍ

Jsou vymezeny:

- Plochy občanského vybavení – veřejná vybavenost – OV
- Plochy občanského vybavení – veřejná pohřebiště – OH

Koncepce ploch OV:

- stabilizovat a rozvíjet plochy občanského vybavení veřejného v rámci ploch OV a dalších ploch, které situování veřejného občanského vybavení umožňují
- městotvorné občanské vybavení veřejné situovat zejména v centru města – v plochách smíšených v centrální zóně - SC
- řešit rozšíření areálu Slezské univerzity v části města Nové Město, ulice Na Vyhlídce a v centru města
- v prostoru zakončení třídy Osvobození řešit novou dominantu
- vytvořit nástup do lesoparku Dubina v části města Mizerov, ulice Žižkova
- pro pořádání příležitostných kulturních akcí (např. cirkusy, pouťové atrakce) využít plochu P20 a dále plochy veřejných prostranství a plochy dopravní infrastruktury – parkovišť, např. v k.ú. Karviná-město, k.ú. Staré Město u Karviné a k.ú. Darkov
- sezónní kulturní aktivity (koncerty pod širým nebem) i nadále provozovat v rámci parků s využitím zázemí zámku a lázeňských areálů, v areálu letního kina, na Masarykově náměstí a dále v areálu bývalého uhelného Dolu Barbora v části města Doly
- řešit útulek pro zvířata - vybudovat v ploše P35 navržené na ulici Staroměstská (část města Nové Město - západ)
- řešit zařízení sociálních služeb v rámci ploch P30 a Z379 v části města Doly

Koncepce ploch OH:

- respektovat stabilizované plochy veřejných pohřebišť, rozvoj řešit rozšířením hřbitova v části města Ráj; respektovat podmínky stanovené na ochranu piety hřbitovů, v kap. 6.1.
- další požadavky na umístění občanského vybavení veřejného řešit intenzivnějším využitím stávajících ploch občanského vybavení, využitím ploch smíšených obytných, příp. ploch bydlení, dle stanovených podmínek jejich využití.

4.4. KONCEPCE VEŘEJNÝCH PROSTRANSTVÍ

Jsou vymezeny:

- Plochy veřejných prostranství – PV
- pro zajištění kvality života podporovat kultivaci veřejných prostranství a navazujícího parteru především v území s předpokladem sociálních kontaktů – náměstí, hlavní třídy a pěší trasy, zastávky hromadné dopravy, návsi
- za základní systém veřejných prostranství považovat tyto hlavní prostory:
  - Masarykovo náměstí (část města Fryštát)
  - Třída Osvobození s příčnými ulicemi Čapkova, Dvořákova a souběžnou ulicí Fibichova a náměstím Budovatelů s navazujícími stavbami občanského vybavení (část města Nové Město)
  - prostranství v lokálním centru při ulici Leonovova (část města Hranice)
  - prostranství v lokálním centru - křižovatka ulice Kosmonautů a Ciolkovského (část města Ráj)
  - prostranství před Regionální knihovnou a před kinem Centrum a navazující úsek tř. Těreškovové (část města Mizerov)
- stabilizovat a rozvíjet plochy veřejných prostranství sloužící pro zajištění prostupnosti urbanizovaného území pro pěší a cyklisty
- realizovat plochy pro setkávání a odpočinek dle podmínek definovaných v kap. 3.2., 3.3., 5.3.

Jsou vymezeny:

- Plochy veřejné zeleně parkové – ZP
- pro zajištění kvality života a životního prostředí podporovat kultivaci ploch veřejné zeleně parkové v území s předpokladem sociálních kontaktů – pěší trasy, parky, parky navazující na lázeňské areály v částech města Lázně Darkov a Hranice
- základní systém tvoří: soustava parků a ploch zeleně zařazených do hodnot území - významná městská zeleň v kap. 2.2.1.
- řešit plochy veřejné zeleně parkové pro funkci lázeňských parků tak, aby vyhovovaly požadovaným parametrům a kontinuálně na sebe navazovaly:
  - rozšířit parkovou zeleň jižně od zámku - prodloužením parku Boženy Němcové a Lázeňského parku v části města Lázně Darkov a Ráj
  - rozšířit park u Rehabilitačního sanatoria v části města Hranice s pokračováním podél ulice Čsl. armády
  - ~~rozšířit parkovou zeleň u vodní nádrže Pískovna směrem k lesoparku Dubina s využitím plochy zahrádkářské kolonie - řešit její postupnou přeměnou na park v části města Ráj~~
- rozšířit parkovou zeleň s funkcí izolační u lokálního centra v části města Louky
- založit parkovou zeleň u navrženého lokálního centra v části města Doly
- realizovat plochy pro setkávání a odpočinek dle podmínek definovaných v kap. 3.2., 3.3., 5.3.

Jsou vymezeny:

- Plochy veřejné zeleně ostatní – ZO
- řešit zeleň s funkcí izolační a kompoziční:
  - zeleň odcloňující obytnou zástavbu od areálu výroby a ploch dopravní infrastruktury v části města Hranice
  - zeleň odcloňující obytnou zástavbu od navržené plochy sportu jižně od nákupního centra v části města Ráj, ul. Za Splavem

  - zeleň odcloňující navržené plochy sportu a občanského vybavení od navržené plochy dopravní infrastruktury (přeložky silnice I/67) v části města Lázně Darkov
  - zeleň vytvářející přechodový článek mezi průmyslovou zónu Nad Barborou a navazující krajinou, hřbitovem a kostelem sv. Petra z Alkantary
- respektovat plochy veřejné zeleně ostatní navržené pro odvedení a zachycení dešťových vod v údolnicích vodních toků východně od ulice U Farmy, severně od ulice Borovského a západně od ulice Mickiewiczova (část města Ráj), severně od ulice Poutní (část města Mizerov)
- realizovat plochy pro setkávání a odpočinek dle podmínek definovaných v kap. 3.2., 3.3., 5.3.

5. KONCEPCE USPOŘÁDÁNÍ KRAJINY VČETNĚ VYMEZENÍ PLOCH S ROZDÍLNÝM ZPŮSOBEM VYUŽITÍ, PLOCH ZMĚN V KRAJINĚ A STANOVENÍ PODMÍNEK PRO JEJICH VYUŽITÍ, ÚZEMNÍ SYSTÉM EKOLOGICKÉ STABILITY, PROSTUPNOST KRAJINY, PROTIEROZNÍ OPATŘENÍ, OCHRANA PŘED POVODNĚMI, REKREACE, DOBÝVÁNÍ LOŽISEK NEROSTNÝCH SUROVIN

5.1. KONCEPCE USPOŘÁDÁNÍ KRAJINY – HLAVNÍ ZÁSADY

- rozvíjet harmonii prostředí s osídlením ochranou základního krajinného rámce tvořeného lesy a krajinnou zelení, jeho doplněním (břehové porosty podél vodních ploch a toků…) včetně prolínání krajinné - rekreační (příměstské) a sídelní (městské) zeleně a koordinací s územním systémem ekologické stability
- zachovat přístup k pozemkům a průchodnost krajiny
- řešit obnovu území po těžbě principem udržitelného rozvoje využití území
- v krajině je přípustné realizování vodních ploch a zalesňování – je definováno v kap. 6.1.

Stanovení podmínek pro využití ploch s rozdílným způsobem využití

- respektovat podmínky prostorového uspořádání, definované v kap. 6.2.

5.2. KONCEPCE USPOŘÁDÁNÍ KRAJINY - VYMEZENÍ PLOCH V KRAJINĚ A STANOVENÍ PODMÍNEK PRO ZMĚNY V JEJICH VYUŽITÍ

Krajina je členěná na plochy:

- Plochy vodní a vodohospodářské - WT, plochy zemědělské – Z, plochy lesní – L, plochy přírodní – P, plochy smíšené nezastavěného území – NS, plochy rekreační zeleně – KR, plochy krajinné zeleně – KZ a plochy těžby - TN.

V grafické části je koncepce krajiny zobrazena ve výkrese I.2 Hlavní výkres.

- Vytvářet podmínky pro zemědělské využití krajiny – řešit v plochách zemědělských – Z.
- Stabilizaci a založení ploch hodnotných pro růst lesa a jeho hospodářské využití, pro zachování a obnovení ekologické stability krajiny, pro obnovení retenční schopnosti krajiny, prostupnost krajiny – řešit v plochách lesních – L.
- Polyfunkční využití krajiny, zachování a obnovu ekologické stability krajiny, zachování a obnovu rozptýlené zeleně, revitalizaci krajiny po těžbě, zajištění prostupnosti území – řešit v plochách smíšených nezastavěného území – NS, plochách krajinné zeleně – KZ.
- Plochy přírodní – P, viz kap. 5.4.
- Plochy vodní a vodohospodářské – WT - viz kap. 5.4., 5.6.
- Plochy rekreační zeleně – KR – viz kap. 5.8.
- Plochy těžby nerostů – TN – viz kap. 5.9.

Pro výhledové využití území v rámci rekultivace ploch po těžbě je dále vymezena plocha územních rezerv (R5) v k.ú. Darkov a Louky nad Olší, viz kap. 10.

5.3. VYMEZENÍ PLOCH ZMĚN (ROZVOJOVÝCH PLOCH) V KRAJINĚ

i.č.	navržený způsob využití území	k.ú.	specifické podmínky využití ploch (tyto podmínky mají před ostatními podmínkami prioritu)
N1	plochy rekreační zeleně - KR	Ráj	• řešit plochu pro setkávání a odpočinek pro Z15 • řešit průchod ÚSES – biokoridoru LBK 19
N2	plochy rekreační zeleně - KR	Ráj	• řešit průchod ÚSES – biokoridoru LBK 19
N3	zrušena		
N4	plochy rekreační zeleně - KR	Ráj ul. Bažantnice	• řešit lesopark • řešit průchod ÚSES – biokoridoru LBK 19 • respektovat podmínky ochrany piety hřbitova, kap. 6.1. • respektovat podmínky využití koridoru Y (Y3), kap. 6.1.
N5	plochy rekreační zeleně - KR	Ráj	• řešit lesopark „Ráj“ • řešit rekreační louku - plochu pro setkávání a odpočinek pro Z103a, Z103b, Z104, Z107, Z122, Z123a, Z123b, 126 • řešit průchod ÚSES – biokoridoru LBK 19 • respektovat podmínky využití koridoru KT, Y (KT26, Y3), kap. 6.1. • respektovat podmínky ochrany významných vyhlídkových bodů v kap. 2.2.1.
N6	plochy rekreační zeleně - KR	Ráj	• řešit průchod ÚSES – biokoridoru LBK 19 • respektovat podmínky ochrany piety hřbitova, kap. 6.1.
N7	plochy rekreační zeleně - KR	Ráj	• řešit průchod ÚSES - biokoridoru LBK 19 • respektovat podmínky ochrany významných vyhlídkových bodů, kap. 2.2.1. • respektovat podmínky využití koridoru KT (KT23), kap. 6.1.
N9	plochy rekreační zeleně - KR	Ráj	• řešit lesopark • řešit rekreační louku - plochu pro setkávání a odpočinek pro Z114, Z115 • respektovat podmínky ochrany piety hřbitova, kap. 6.1. • respektovat podmínky využití koridoru KT (KT25), kap. 6.1.
N10	plochy smíšené nezastavěného území - NS	Louky nad Olší	• respektovat podmínky využití ploch v území ve vlivech důlní činnosti - plocha (A_k), kap. 6.1.
N11	plochy smíšené nezastavěného území - NS	Louky nad Olší	• respektovat podmínky využití ploch v území ve vlivech důlní činnosti - plocha (A_k), kap. 6.1.
N12	plochy smíšené nezastavěného území - NS	Louky nad Olší	• respektovat podmínky využití ploch v území ve vlivech důlní činnosti - plocha (A_k), kap. 6.1.
N13	plochy smíšené nezastavěného území - NS	Louky nad Olší	• respektovat podmínky využití ploch v území ve vlivech důlní činnosti - plocha (A_k), kap. 6.1.
N14	plochy smíšené nezastavěného území - NS	Louky nad Olší	• respektovat podmínky využití ploch v území ve vlivech důlní činnosti - plocha (A_k), kap. 6.1.
N15	plochy smíšené nezastavěného území - NS	Louky nad Olší	• respektovat podmínky využití ploch v území ve vlivech důlní činnosti - plocha (A_k), kap. 6.1. • respektovat podmínky využití ploch v sesuvném území, kap. 6.1.
N16	plochy smíšené nezastavěného území - NS	Louky nad Olší	• respektovat podmínky využití ploch v území ve vlivech důlní činnosti - plocha (A_k), kap. 6.1.
N17	plochy smíšené nezastavěného území - NS	Louky nad Olší	• respektovat podmínky využití ploch v území ve vlivech důlní činnosti - plocha (A_k), kap. 6.1. • respektovat podmínky využití ploch v sesuvném území kap. 6.1.
N18	plochy smíšené nezastavěného území - NS	Louky nad Olší	• respektovat podmínky využití ploch v území ve vlivech důlní činnosti - plocha (A_k), kap. 6.1. • respektovat podmínky využití ploch v sesuvném území, kap. 6.1.
N19	plochy smíšené nezastavěného území - NS	Louky nad Olší	• respektovat podmínky využití ploch v území ve vlivech důlní činnosti - plocha (A_k), kap. 6.1. • respektovat podmínky využití ploch v sesuvném území definované v kap. 6.1.

i.č.	navržený způsob využití území	k.ú.	specifické podmínky využití ploch (tyto podmínky mají před ostatními podmínkami prioritu)
N20	plochy smíšené nezastavěného území - NS	Louky nad Olší	• respektovat podmínky využití ploch v území ve vlivech důlní činnosti - plocha (A_k), kap. 6.1. • respektovat podmínky využití koridoru KD (KD1), kap. 6.1.
N21	plochy smíšené nezastavěného území - NS	Louky nad Olší	• respektovat podmínky využití ploch v území ve vlivech důlní činnosti - plocha (A_k), kap. 6.1. • respektovat podmínky využití ploch v sesuvném území kap. 6.1.
N23	plochy přírodní - P	Staré Město u Karviné	• řešit RBC 218
N24	plochy přírodní - P	Staré Město u Karviné	• řešit RBC 218 • respektovat podmínky využití koridoru Y (Y1), kap. 6.1.
N25	plochy rekreační zeleně - KR	Staré Město u Karviné	
N28	plochy rekreační zeleně - KR	Karviná-město, Darkov	• řešit lesopark • řešit rekreační louku - plochu pro setkávání a odpočinek pro Z227 • řešit in-line stezky s využitím stávajících komunikací • respektovat podmínky využití ploch v území ve vlivech důlní činnosti - plocha (A_k), kap. 6.1. • respektovat podmínky využití koridoru KD (KD1), kap. 6.1.
N29	plochy rekreační zeleně - KR	Darkov	• řešit lesopark • řešit průchod cyklistické trasy • respektovat podmínky využití ploch v území ve vlivech důlní činnosti - plocha (A_k), kap. 6.1. • respektovat podmínky využití koridoru KD (KD1) definované v kap. 6.1.
N30	plochy přírodní - P	Karviná-Doly	• řešit LBC 11 • respektovat podmínky ochrany piety hřbitova, kap. 6.1.
N31	plochy rekreační zeleně - KR	Karviná-Doly	• řešit lesopark • řešit úpravu vyhlídky na kostel sv. Petra z Alkantary - respektovat podmínky ochrany významných vyhlídkových bodů a hlavních os městotvorných vazeb, kap. 2.2.1. • řešit průchod ÚSES – biokoridoru LBK 4 • respektovat podmínky využití ploch v území ve vlivech důlní činnosti - plocha (A_k), kap. 6.1. • respektovat podmínky využití koridoru KT (KT33), definované v kap. 6.1. • respektovat podmínky ochrany piety hřbitova, kap. 6.1.
N32	plochy rekreační zeleně - KR	Karviná-Doly	• řešit rekreační louku - plochu pro setkávání a odpočinek pro Z276 • řešit průchod ÚSES – biokoridoru LBK 4 • respektovat podmínky využití ploch v území ve vlivech důlní činnosti - plocha (A_k), kap. 6.1.
N33	plochy přírodní - P	Louky nad Olší, Darkov	• řešit LBC 15 • respektovat podmínky využití ploch v území ve vlivech důlní činnosti - plocha (A_k), kap. 6.1. • respektovat podmínky využití koridoru KD (KD1), kap. 6.1.
N34	plochy rekreační zeleně - KR	Louky nad Olší	• řešit lesopark • řešit průchod ÚSES - biokoridorů LBK 12, LBK 13 • řešit mimoúrovňový průchod cyklistické trasy do N35 • respektovat podmínky využití ploch v území ve vlivech důlní činnosti - plocha (A_k), kap. 6.1.

i.č.	navržený způsob využití území	k.ú.	specifické podmínky využití ploch (tyto podmínky mají před ostatními podmínkami prioritu)
N35	plochy rekreační zeleně - KR	Louky nad Olší, Darkov	• řešit lesopark • řešit rekreační louku • řešit průchod ÚSES – biokoridoru LBK 13 • řešit mimoúrovňový průchod cyklistické trasy do N34 • respektovat podmínky využití ploch v území ve vlivech důlní činnosti - plocha (A_k), kap. 6.1.
N36	plochy rekreační zeleně - KR	Louky nad Olší	• řešit lesopark. • respektovat podmínky využití ploch v území ve vlivech důlní činnosti - plocha (A_k), kap. 6.1.
N37	plochy rekreační zeleně - KR	Louky nad Olší	• řešit lesopark • řešit průchod ÚSES - biokoridoru LBK 15 • řešit průchod cyklistické trasy • respektovat podmínky využití ploch v území ve vlivech důlní činnosti - plocha (A_k), kap. 6.1. • respektovat podmínky využití koridoru KD (KD1), kap. 6.1.
N38	plochy rekreační zeleně - KR	Louky nad Olší	• řešit lesopark • respektovat podmínky využití ploch v území ve vlivech důlní činnosti - plocha (A_k), kap. 6.1.
N39	plochy přírodní - P	Louky nad Olší	• řešit LBC 17 • respektovat podmínky využití ploch v území ve vlivech důlní činnosti - plocha (A_k), kap. 6.1.
N40	plochy přírodní - P	Louky nad Olší	• řešit LBC 17 • respektovat podmínky využití ploch v území ve vlivech důlní činnosti - plocha (A_k), kap. 6.1.
N41	plochy přírodní - P	Louky nad Olší	• řešit RBC 198 • respektovat podmínky využití koridoru KD (KD1), v kap. 6.1.
N42	plochy smíšené nezastavěného území - NS	Karviná-Doly	• řešit průchod cyklistické trasy • respektovat podmínky využití ploch v území ve vlivech důlní činnosti - plocha (A_k), kap. 6.1.
N43	plochy smíšené nezastavěného území - NS	Karviná-Doly	
N44	plochy smíšené nezastavěného území - NS	Karviná-Doly	
N45	plochy smíšené nezastavěného území - NS	Karviná-Doly	
N46	plochy smíšené nezastavěného území - NS	Karviná-Doly	
N47	plochy rekreační zeleně - KR	Ráj	• řešit lesopark, • řešit rekreační louku • respektovat podmínky využití ploch v území ve vlivech důlní činnosti - plocha (A_k), kap. 6.1. • respektovat podmínky využití ploch v sesuvném území, definované v kap. 6.1. • respektovat podmínky využití koridoru KT (KT23), kap. 6.1.
N48	plochy smíšené nezastavěného území - NS	Karviná-Doly	
N49	plochy rekreační zeleně - KR	Karviná-Doly	• řešit rekreační louku - plochu pro setkávání a odpočinek pro Z276 • respektovat podmínky ochrany hlavních os městotvorných vazeb, kap. 2.2.1. • respektovat podmínky využití ploch v poddolovaném území - plocha (A_k), kap. 6.1.
N50	plochy lesní - L	Karviná-Doly	
N51a	plochy lesní - L	Karviná-Doly	• řešit průchod ÚSES - biokoridoru LBK 4 • respektovat podmínky využití ploch v území ve vlivech důlní činnosti - plocha (A_k), kap. 6.1.
N51b	plochy lesní - L	Karviná-Doly	

i.č.	navržený způsob využití území	k.ú.	specifické podmínky využití ploch (tyto podmínky mají před ostatními podmínkami prioritu)
N52	plochy krajinné zeleně - KZ	Karviná-Doly	• řešit průchod ÚSES – biokoridoru LBK 4 • respektovat podmínky využití ploch v území ve vlivech důlní činnosti - plocha (A_k), kap. 6.1. • respektovat podmínky využití koridoru KT (KT2), kap. 6.1.
N53	plochy lesní - L	Karviná-Doly	• respektovat podmínky využití koridoru KT (KT2), kap. 6.1.
N55	plochy přírodní - P	Karviná-Doly	• řešit biocentrum LBC 9 • respektovat podmínky využití ploch v území ve vlivech důlní činnosti - plocha (A_k), kap. 6.1.
N56	plochy rekreační zeleně - KR	Karviná-Doly	• plocha pro přistávání ULL • řešit průchod ÚSES – biokoridoru LBK 2 • řešit průchod cyklistické trasy • řešit plochu pro setkávání a odpočinek pro Z282 • respektovat podmínky využití ploch v území ve vlivech důlní činnosti - plocha (A_k), kap. 6.1.
N57	plochy lesní - L	Karviná-Doly	
N59	plochy lesní - L	Karviná-Doly	
N60	plochy smíšené nezastavěného území - NS	Karviná-Doly	
N61	plochy rekreační zeleně - KR	Karviná-Doly	• respektovat podmínky využití ploch v území ve vlivech důlní činnosti - plocha (A_k), kap. 6.1.
N62	plochy smíšené nezastavěného území - NS	Karviná-Doly, Nový York	• respektovat podmínky využití koridoru KT (KT3) definované v kap. 6.1.
N63	plochy smíšené nezastavěného území - NS	Karviná-Doly	
N64	plochy smíšené nezastavěného území - NS	Staré Město u Karviné	
N65	plochy smíšené nezastavěného území - NS	Staré Město u Karviné	

5.4. KONCEPCE ÚZEMNÍHO SYSTÉMU EKOLOGICKÉ STABILITY (ÚSES)

Pro zachování přírodní rovnováhy a posílení ekologické stability území je v řešeném území vymezen systém ekologické stability (ÚSES). ÚSES sestává z těchto skladebných částí:

- **Plochy biocenter** – jsou vymezeny jako Plochy přírodní – P a Plochy vodní a vodohospodářské – WT.
- **Plochy biokoridorů**

V grafické části je ÚSES ~~dále~~ vymezen překryvnou grafickou linií a je identifikován kódy. Je zobrazen ve výkrese I.2 Hlavní výkres.

5.4.1. Skladebné části ÚSES

Vymezená biocentra regionálního významu

Kód (ZÚR MSK)	Název dle ZÚR MSK (název dle ÚTP ÚSES)	Charakteristika:
RBC 135	Hornosušské Doly (Doly)	Regionální biocentrum vymezeno v k.ú. Karviná–Doly. Vymezeno je na lesní půdě na jižní až jihozápadní hranici správního území města. Biocentrum je existující a funkční.
RBC 163	Loucký les	Regionální biocentrum vymezeno v katastru Louky nad Olší. Vymezeno je na lesní půdě na jižní hranici správního území města. Biocentrum je existující a funkční.

Kód (ZÚR MSK)	Název dle ZÚR MSK (název dle ÚTP ÚSES)	Charakteristika:
RBC 170	Mezi doly (U Křístkovy kolonie)	Regionální biocentrum vymezeno v katastru Karviná–Doly. Vymezeno je na lesní půdě na jihozápadní hranici správního území města. Biocentrum je existující a funkční.
RBC 198	Pod Kempy (Kempy)	Částečně stabilizované regionální biocentrum zasahuje na katastr Louky nad Olší. Vymezeno je v prostoru mezi řekou Olší a komunikací I/67.
RBC 199	Pod Rájem (Darkov)	Regionální biocentrum vymezeno v katastru Ráj, Darkov. Vymezeno je na levém i pravém břehu řeky Olše na jižní hranici zastavěného území města.
RBC 209	Rajský les (Černý les)	Existující a funkční regionální biocentrum zasahuje na katastr Ráj. Vymezeno je v prostoru stejnojmenného lesního porostu na východní hranici správního území města.
RBC 218	Staroměstská niva (Lužní lesy Olše)	Regionální biocentrum v katastru Staré Město u Karviné. Vymezeno je na levém i pravém břehu Olše. Existující a funkční část biocentra je vymezena v návaznosti na řeku Olši, zahrnuje pobřežní vegetaci a navazující lužní porosty. Západní část biocentra je navržena k realizaci v prostoru mezi funkční plochou biocentra a navrhovanou přeložkou komunikace I/67.

Vymezená biocentra místního významu

LBC 1	lokální, vložené do regionálního biokoridoru, funkční, existující,	k.ú. Louky nad Olší
LBC 2	lokální, vložené do regionálního biokoridoru, funkční, existující,	k.ú. Louky nad Olší
LBC 3	lokální, vložené do regionálního biokoridoru, funkční, existující,	k.ú. Louky nad Olší
LBC 5	lokální, vložené do regionálního biokoridoru, funkční, existující,	k.ú. Darkov
LBC 6	lokální, vložené do regionálního biokoridoru, funkční, existující,	k.ú. Staré Město u Karviné
LBC 7	lokální, vložené do regionálního biokoridoru, funkční, existující,	k.ú. Staré Město u Karviné
LBC 8	lokální funkční, existující,	k.ú. Staré Město u Karviné
LBC 9	lokální nefunkční, neexistující,	k.ú. Karviná-Doly
LBC 10	lokální funkční, existující,	k.ú. Karviná-Doly
LBC 11	lokální nefunkční, neexistující,	k.ú. Karviná-Doly
LBC 12	lokální funkční, existující,	k.ú. Karviná-Doly
LBC 13	lokální funkční, existující,	k.ú. Karviná-Doly
LBC 14	lokální funkční, existující,	k.ú. Darkov
LBC 15	lokální nefunkční, neexistující,	k.ú. Louky nad Olší
LBC 16	lokální funkční, existující,	k.ú. Louky nad Olší
LBC 17	lokální nefunkční, neexistující,	k.ú. Louky nad Olší

Respektovat tyto plochy vymezené pro biokoridory (vymezené překryvnou linií):

Vymezené biokoridory regionálního významu

Kód dle ZÚR MSK	(Kód dle ÚTP ÚSES)	Charakteristika:
RK 576	(RK 960)	Regionální biokoridor vymezený v údolí Olše, vymezen podél toku a navazujících břehových porostech mezi regionálními biocentry RBC 218 a RBC 199. Funkční regionální biokoridor.
RK 577	(RK 961)	Regionální biokoridor vymezený v údolí Olše, vymezen podél toku a navazujících břehových porostech mezi regionálními biocentry RBC 199 a RBC 198. Funkční regionální biokoridor.
RK 579	(RK 968)	Regionální biokoridor vymezený v severovýchodní části území na lesní půdě. Navazuje na regionální biocentrum RBC 209. Funkční regionální biokoridor.

Vymezené biokoridory místního významu

LBK 1	funkční, lokální biokoridor vymezen v západní části k.ú. Karviná–Doly
LBK 2	nefunkční biokoridor v severní části k.ú. Karviná-Doly
LBK 3	nefunkční biokoridor v severní části k.ú. Karviná-Doly
LBK 4	částečně funkční, lokální biokoridor vymezen v severní části k.ú. Karviná–Doly
LBK 6	funkční, lokální biokoridor vymezen na lesní půdě v jihovýchodní části k.ú. Karviná-Doly
LBK 7	částečně funkční lokální biokoridor v jihovýchodní části k.ú. Karviná-Doly
LBK 8	funkční, lokální biokoridor vymezen v jihovýchodní části k.ú. Karviná-Doly
LBK 9	funkční lokální biokoridor vymezen ve východní části k.ú. Karviná-Doly
LBK 10	funkční, lokální biokoridor vymezen v západní části k.ú. Darkov
LBK 11	funkční, lokální biokoridor vymezen v jihovýchodní části k.ú. Karviná-Doly
LBK 12	nefunkční biokoridor vymezen v jihovýchodní části k.ú. Darkov
LBK 13	funkční, lokální biokoridor vymezen v severní části k.ú. Louky nad Olší
LBK 14	funkční, lokální biokoridor vymezen v severní části k.ú. Louky nad Olší
LBK 15	nefunkční biokoridor vymezen v jihovýchodní části k.ú. Louky nad Olší
LBK 18	funkční, lokální biokoridor vymezen na lesní půdě v západní části k.ú. Louky nad Olší
LBK 19	nefunkční biokoridor vymezen ve východní části k.ú. Ráj a Karviná–město
LBK 20	funkční, lokální biokoridor vymezený v severní části k.ú. Staré Město u Karviné
LBK 21	funkční, lokální biokoridor vymezený v severní části k.ú. Staré Město u Karviné

5.4.2. Podmínky využití skladebných částí ÚSES

Podmínky využití biocenter, viz kap. 6.1. - Plochy přírodní - P.

Podmínky pro využití ploch biokoridorů mají prioritu před podmínkami definovanými pro ostatní plochy s rozdílným způsobem využití:

Hlavní využití

Zajištění migrace živočišných a rostlinných společenstev.

Přípustné využití:

- využití, které zajišťuje vysoké zastoupení druhů organismů odpovídajících trvalým stanovištním podmínkám při běžném extenzivním zemědělském nebo lesnickém hospodaření (trvalé travní porosty, extenzivní sady, lesy apod.)
- rekreační louky přírodního charakteru (např. louka s možností míčových her bez mobiliáře)

Nepřípustné využití:

- změny funkčního využití, které by snižovaly současný stupeň ekologické stability daného území zařazeného do ÚSES, tj. změny druhu pozemku s vyšším stupněm ekologické stability na druh s nižším stupněm ekologické stability, např. z louky na ornou půdu, které jsou v rozporu s funkcí biokoridoru
- jakékoli změny, které by znemožnily nebo ohrozily územní ochranu, funkčnost biokoridoru a založení chybějících částí biokoridorů
- rušivé činnosti, jako je umísťování staveb, neregulované odvodňování pozemků, těžba nerostných surovin vyjma podpovrchové, apod.
- neprůchodné migrační překážky, např. oplocení

Podmíněně přípustné využití:

- liniové stavby dopravní a technické infrastruktury křížící biokoridor, vodohospodářská zařízení, ČOV, atd., za podmínky co nejmenšího zásahu a narušení funkčnosti biokoridoru za podmínky, že nedojde k překročení přípustných parametrů pro přerušení prvků ÚSES, příp. že bude zajištěna průchodnost jiným opatřením

5.5. KONCEPCE PROSTUPNOSTI KRAJINY

Samostatné plochy pro prostupnost krajiny nejsou navrženy, lze využít vymezené Plochy dopravní infrastruktury – účelové komunikace – DU, plochy veřejných prostranství – PV, Plochy rekreační zeleně – KR a Plochy rekreace hromadné - RH.

- Posilovat prostupnost krajiny formou vzájemně propojených tras pro pěší a cyklisty v území navazující na vodní tok Olše, v území příměstské zeleně – lesoparků a v území, kde se soustřeďují rekreační a sportovní aktivity, zejména v návaznosti na Darkovské jezero, golfový areál v části města Lázně Darkov, Loucké rybníky v části města Louky, Olšinské rybníky v části města Staré Město, vodní plochu Pilňok v části města Doly.
- Řešit vzájemnou prostupnost městské zeleně a příměstské zeleně.
- Respektovat urbanistickou koncepci vymezující nespojité sídelní struktury, a tím umožnit migraci volně žijícím živočichům např. velkým savcům.

5.6. KONCEPCE PROTIEROZNÍCH OPATŘENÍ A ZADRŽENÍ VODY V KRAJINĚ

- Protierozní a retenční schopnosti krajiny řešit zejména v plochách - Plochy přírodní – P, Plochy smíšené nezastavěného území - NS, Plochy lesní - L, Plochy rekreační zeleně – KR a Plochy vodní a vodohospodářské - WT.
- Protierozní opatření a opatření na zadržení vody v krajině řešit na základě podmínek stanovených pro plochy v nezastavěném území, které umožňují realizaci staveb a opatření ke snížení erozního ohrožení a zvyšování retenčních schopností krajiny - řešit přednostně - v k.ú. Ráj, dále viz kap. 4.2.4.
- Chránit a podporovat retenční schopnost krajiny, podporovat budování ploch a opatření sloužících pro udržení vody v krajině.
- Respektovat a posilovat přírodní funkci Olšinských rybníků a vodní plochy Kozinec v části města Staré Město, rybníku Mokroš v části města Doly.
- Podporovat přírodní funkci Darkovského jezera v části města Lázně Darkov, Louckých rybníků v části města Louky.
- Podporovat revitalizaci vodních toků a jejich navracení do přírodě blízkého otevřeného koryta, dále kap. 4.2.4.

5.7. OCHRANA PŘED POVODNĚMI, EXTRAVILÁNOVÝMI VODAMI

- viz kapitola 4.2.4. Koncepce snižování ohrožení území živelnými pohromami

5.8. KONCEPCE REKREAČNÍHO VYUŽITÍ KRAJINY

Jsou vymezeny Plochy rekreační zeleně – KR.

V grafické části jsou plochy KR zobrazeny ve výkrese I.2 Hlavní výkres.

- Řešit prolínání krajinného rámce - příměstské zeleně (plochy KR) - do městského organismu formou lesoparků a jejich propojením s městskou zelení parků (plochy ZP, ZO) tak vytvořit dobré přírodní podmínky pro každodenní rekreaci obyvatel.
- Přeměnou území zatopených v důsledku důlní činnosti či v současnosti využívaných jako kalové nádrže na vodní plochy přispívat ke zvyšování rekreační atraktivity území.
- Řešit zpřístupnění levého břehu vodního toku Olše pro pěší a cyklisty.
- Rekreační využití Darkovského jezera řešit s ohledem na zachování jeho přírodní funkce.

- V bezprostřední vazbě na urbanizované území respektovat a rozvíjet plochy rekreační zeleně s možností budování odpočívadel, vyhlídek, rekreačních luk s hřišti pro neorganizovaný sport, stezek pro pěší a cyklisty:

  v k.ú. Karviná-město, k.ú. Ráj
  - lesopark Dubina
  - rekreační zeleň v území mezi ulicí Mickiewiczova a ulicí Borovského
  - lesopark v území mezi ulicemi Borovského, U Farmy a Polská - lesopark „Ráj“
  - rekreační zeleň mezi ulicí Polská a řekou Olší - zohlednit významný vyhlídkový bod na město při ulici Polská a vybudovat rekreační louku u řeky Olše s vazbou na navržené účelové komunikace

  v k.ú. Staré Město u Karviné
  - navržený lesopark s vazbou na park U Bažantnice

- Doplnit chybějící přírodní zázemí města v k.ú. Darkov, Louky nad Olší a Karviná–Doly - řešit plochy rekreační zeleně s možností budování odpočívadel, vyhlídek, turistických informačních center, rekreačních luk s hřišti pro neorganizovaný sport, pořádání kulturních akcí – poutě, stezek pro pěší a cyklisty, inline-bruslaře:

  v k.ú. Darkov, k.ú. Louky nad Olší
  - řešit rekreační zeleň v území mezi Darkovským jezerem a částí města Louky se zakomponováním Louckých rybníků

  v k.ú. Karviná-Doly
  - realizací ploch rekreační zeleně (se zapojením ploch veřejné zeleně) zpestřit krajinu, posílit působení významných stavebních dominant a zlepšit životní prostředí v k.ú. Karviná–Doly
  - řešit rekreační zeleň severozápadně od Darkovského jezera v lokalitě Lipiny a v lokalitě Za Pilou u řeky Stonávky s vazbou na sportovní a rekreační areály (plochy OS, RH)
  - rekreační zeleň v území mezi hřbitovem, kostelem sv. Petra z Alkantary a lokalitou Gabriela řešit tak, aby dotvářela přírodní amfiteátr, zohlednila významný vyhlídkový bod, hlavní osy městotvorných vazeb a odclonila toto území od průmyslové zóny Nad Barborou
  - rekreační zeleň např. pro areál leteckého modelářství v západní části k.ú. Karviná-Doly
  - rekreační zeleň podél levého břehu řeky Stonávky ~~jako zázemí pro navržené sportovně rekreační areály~~

5.9. KONCEPCE DOBÝVÁNÍ LOŽISEK NEROSTNÝCH SUROVIN

Jsou vymezeny: Plochy těžby nerostů – TN

- respektovat stávající plochy nezbytné pro zajištění těžby nerostů, manipulaci s vytěženým nerostem a zpracování vytěženého nerostu, vymezené v k.ú. Karviná–Doly, k.ú. Darkov a v k.ú. Louky nad Olší
- rozsah vymezených ploch považovat za dostačující pro uvedené potřeby těžby - nové plochy nejsou navrženy
- v rámci rekultivací eliminovat negativní zásahy těžby do krajiny, posilovat ekologickou stabilitu krajiny a estetické působení krajiny

5.10. PODDOLOVANÁ A SESUVNÁ ÚZEMÍ, ÚZEMÍ VE VLIVECH DŮLNÍ ČINNOSTI

- řešené území je částečně poddolováno - pro využití ploch v poddolovaném území nejsou v územním plánu podmínky stanoveny
- řešené území se nachází ve vlivech důlní činnosti – respektovat podmínky definované pro využití území zařazeného do území ve vlivech důlní činnosti - plocha (A_k) v kap. 6.1.
  - *pozn.: pro řešené území je platné rozhodnutí Ministerstva životního prostředí (o podmínkách ochrany ložisek černého uhlí ve vymezené části okresu Karviná)*
- respektovat podmínky využití ploch v sesuvném území definované v kap. 6.1.

6. STANOVENÍ PODMÍNEK PRO VYUŽITÍ PLOCH S ROZDÍLNÝM ZPŮSOBEM VYUŽITÍ, STANOVENÍ PODMÍNEK PROSTOROVÉHO USPOŘÁDÁNÍ, VČETNĚ ZÁKLADNÍCH PODMÍNEK OCHRANY KRAJINNÉHO RÁZU

6.1. STANOVENÍ PODMÍNEK PRO VYUŽITÍ PLOCH S ROZDÍLNÝM ZPŮSOBEM VYUŽITÍ, STANOVENÍ PODMÍNEK PROSTOROVÉHO USPOŘÁDÁNÍ

Pro využití ploch s rozdílným způsobem využití jsou definované podmínky, které se vztahují ke stabilizovaným plochám, zastavitelným plochám, plochám přestavby a plochám změn v krajině.

Obecné podmínky využití ploch:

Podmínky pro výstavbu

- Plochy pro novou výstavbu mohou být zrealizovány, až bude k dispozici dostatečná dopravní a technická infrastruktura, tzn., až budou dostavěny případné chybějící části dopravní a technické infrastruktury, a to nejpozději před započetím užívání staveb.

Ochrana zdravých životních podmínek:

- Ochrana čistoty vod - likvidace odpadních vod
  - realizace navrhované zástavby je podmíněna předchozí realizací kanalizace se zaústěním na vyhovující centrální čistírnu odpadních vod; do doby realizace řádného odkanalizování je možná likvidace odpadních vod žumpami s vyvážením odpadu a s povinností napojení odpadních vod ze stavby na veřejnou kanalizaci po vybudování této kanalizace, nebo domovními ČOV s odvedením vyčištěných odpadních vod do vod povrchových nebo do vod podzemních prostřednictvím půdních vrstev, vyjma území nevhodných pro zasakování dešťových vod.
  - nepřípustné je likvidovat odpadní vody v žumpách nebo zasakováním předčištěných odpadních vod z domovních ČOV do vod podzemních prostřednictvím půdních vrstev v lokalitách, ve kterých se nachází splašková, popřípadě jednotná kanalizace a pokud bude možné se technicky na ni napojit
- Ochrana čistoty ovzduší - respektovat požadavky na ochranu ovzduší:
  - podporovat další snížení emisí tuhých znečišťujících látek ze všech stacionárních i mobilních zdrojů
  - vytvořit podmínky pro snížení imisních koncentrací k úrovni ročního imisního limitu PM10
  - v zájmu ochrany ovzduší a zdraví obyvatel je nutno v plochách BH, SC, SM, OV, OK, OC, OS, OL, VL, VS, VD pokud to je technicky možné, pro vytápění staveb přednostně využívat teplo ze soustavy CZT
  - ve stabilizovaných plochách bydlení v bytových domech v plochách BH, SC, SM, které jsou zásobovány teplem ze soustavy CZT, se nepřipouští výstavba ani zřizování nových nezávislých teplárenských zdrojů
  - nepřípustné je umisťovat nové stacionární zdroje znečišťování ovzduší nevybavené technologiemi zajišťujícími minimalizaci emisí znečišťujících nebo pachových látek
  - nepovolovat nové lokální zdroje na pevná paliva s nižší emisní třídou
- Podmínky výstavby v plochách, do nichž zasahují negativní vlivy ze silniční dopravy, výroby, sportu
  - na plochách s možnými negativními vlivy - navazujícími na plochy DS, DZ, VL, VS - mohou být umístěny objekty s chráněnými venkovními prostory a chráněnými venkovními prostory staveb (dle platné legislativy na úseku ochrany veřejného zdraví) za podmínky splnění hygienických limitů hluku pro chráněný venkovní prostor a chráněné venkovní prostory staveb; případně až budou navržena a realizována technická opatření s parametry zajišťujícími soulad hlukové zátěže v těchto prostorech s požadavky danými právními předpisy na úseku ochrany veřejného zdraví resp. ochrany před škodlivými účinky hluku a vibrací, což musí být doloženo v navazujících řízeních

- Záměry na umístění zdrojů hluku příp. vibrací v blízkosti stávajících chráněných venkovních prostorů nebo chráněných venkovních prostorů staveb (charakterizovaných právními předpisy v oblasti ochrany veřejného zdraví a naopak):
  - v navazujících řízeních bude prokázáno, že celková hluková zátěž z funkční plochy pro výrobu, dopravu, sport.… nepřekročí hodnoty stanovených hygienických limitů hluku pro chráněný venkovní prostor a chráněné venkovní prostory staveb.
- Podmínky výstavby v rozvojových plochách - výroby a skladování - VL, VD, smíšené výroby - VS a občanského vybavení – nákupní centra - OC
  - při řešení záměrů v rozvojových plochách VL, VD, VS, OC dokladovat plnění příslušných hygienických nebo imisních limitů s přihlédnutím k již existujícím zdrojům emisí nebo hluku (synergické vyhodnocení vlivů), což musí být doloženo nejpozději v rámci územního řízení
  - podmínkou realizace ~~rozvojových ploch~~ záměrů v plochách změn VL, VD, VS je vyhodnocení vlivů na kvalitu podzemních a dešťových vod, včetně stanovení konkrétních opatření pro prevenci případné kontaminace, vlivů na odtokové poměry a řešení retence
- Limitní hranice negativních vlivů ČOV – okolo ploch vymezených pro ČOV je navržena limitní hranice negativního vlivu pro území, které ČOV může ovlivňovat – ve vzdálenosti 150 m od plochy ČOV v k.ú. Staré Město u Karviné, ve vzdálenosti 75 m od plochy ČOV navržené v k.ú. Louky nad Olší. V grafické části vyznačena překryvnou linií. V území vymezeném limitní hranicí negativních vlivů ČOV je:

  Přípustné:
  - stávající využití a změny stávajících staveb - stavební úpravy

  Nepřípustné:
  - nové stavby, které by provoz ČOV mohl negativně ovlivňovat – např. stavby pro bydlení, pro rodinnou rekreaci, pro veřejnou občanskou vybavenost apod.
  - v ploše ČOV - záměry na umístění zdrojů hluku, vibrací, zápachu, které svými negativními vlivy překročí navrženou limitní hranici negativních vlivů

  Podmíněně přípustné:
  - změny stávajících staveb (přístavby, nástavby) za podmínky, že v navazujících řízeních bude prokázáno, že celková hluková zátěž z plochy pro ČOV včetně dopravy nepřekročí hodnoty stanovených hygienických limitů hluku pro chráněný venkovní prostor a chráněné venkovní prostory staveb.

Ochrana piety hřbitova:

- Pro zachování piety hřbitovů je navrženo pietní pásmo hřbitova v rozsahu 100 m od hranice stabilizované a rozvojové plochy vymezené pro hřbitov, v grafické části vyznačeno překryvnou linií pro tyto hřbitovy - centrální hřbitov v ulici Borovského, další hřbitovy – východně od tř. Těreškovové, západně od ulice Na Vyhlídce, na ulici ČSA v k.ú. Karviná-Doly, severozápadně od sídla Louky v k.ú. Louky nad Olší, na ulici Polská v k.ú. Ráj.
- respektovat pietní pásmo hřbitova, ve vymezené ploše nepřipustit činnosti, výstavbu a záměry, které by mohly pietu hřbitova narušit, např. stavby typu vináren, barů, diskoték, heren, dále sportoviště pro organizovaný sport, služby výrobního charakteru, výroba
- změny stávajících staveb a doplňkové stavby ke stávajícím stavbám jsou *podmíněně přípustné*, pokud nedojde k narušení piety hřbitova

Obecné podmínky pro umísťování komunikací:

- nové komunikace řešit v parametrech v souladu s příslušnými normami
- dodržení normových hodnot nebude uplatňováno v historickém jádru města a v jeho ochranném pásmu nebo v blízkosti staveb kulturních památek nebo historicky významných staveb, pokud by jejich dodržením došlo ke změně historického půdorysu nebo k ohrožení uvedených staveb a jejich prostředí

Podmínky využití koridoru pro dopravní infrastrukturu – KD:

Přípustné využití

– stavby a zařízení dopravní infrastruktury, pro které je toto území chráněno včetně souvisejících staveb dopravní a technické infrastruktury
– vedení veřejné technické infrastruktury a s nimi provozně související zařízení technického vybavení
– stavby, zařízení a jiná opatření pro snižování nebezpečí ekologických a přírodních katastrof a pro odstraňování jejich důsledků
– ochranná a izolační zeleň, ÚSES

Nepřípustné využití

– stavby trvalé ani dočasné vyjma přípustných a podmíněně přípustných

Podmíněně přípustné využití

– křížení s dopravní a technickou infrastrukturou, pěšími a cyklistickými trasami, účelovými komunikacemi za podmínky, že neznemožní realizaci záměru, pro který je toto území chráněno

Podmínky využití koridoru KD platí do doby vydání územního rozhodnutí na konkrétní záměr.

Obecné podmínky pro ochranu technické infrastruktury:

- Respektovat stávající technickou infrastrukturu včetně ochranných a bezpečnostních pásem.

Ochrana melioračních zařízení:

- V meliorovaných plochách, které jsou částečně, nebo celé navrženy k zástavbě (~~zastavitelné~~ plochy změn a proluky v zastavěném území) respektovat:
  – před zahájením výstavby provést úpravu drenážního systému tak, aby nedocházelo k narušení jeho funkčnosti nebo ovlivnění zamokřením navazujících ploch

Podmínky využití koridoru pro technickou infrastrukturu - KT:

Přípustné využití

– stavby a zařízení technické infrastruktury dle účelu koridoru, včetně souvisejících staveb technické infrastruktury, dílčích úprav a napojení na stávající zařízení
– ochranná a izolační zeleň, ÚSES

Nepřípustné využití

– stavby trvalé ani dočasné vyjma přípustných a podmíněně přípustných

Podmíněně přípustné využití

– křížení s dopravní a technickou infrastrukturou, pěšími a cyklistickými trasami, účelovými komunikacemi za podmínky, že neznemožní realizaci záměru, pro který je toto území chráněno

Podmínky využití koridoru KT platí do doby vydání územního rozhodnutí na konkrétní záměr.

Podmínky využití ploch pro zadržení dešťových vod - X:

Přípustné využití

– opatření na zadržení dešťových vod - poldry, akumulační nádrže, dešťové zdrže, otevřené příkopy
– vodní toky, vodní plochy a jejich revitalizace, mokřady
– veřejná zeleň
– ochranná a izolační zeleň, ÚSES

Nepřípustné využití

– povolovat stavby ani dočasné vyjma navrhovaných opatření (a staveb přímo souvisejících), pro které je toto území chráněno

Podmíněně přípustné využití

– křížení s dopravní a technickou infrastrukturou, pěšími a cyklistickými trasami, účelovými komunikacemi za podmínky, že neznemožní realizaci záměru, pro který je toto území *chráněno*

Podmínky využití koridoru X platí do doby vydání územního rozhodnutí na konkrétní záměr.

Podmínky využití koridorů pro revitalizaci vodních toků a ploch - Y:

Přípustné využití

– stavby a opatření související s výstavbou a obnovou vodních toků a ploch
– mokřady
– ochranná a izolační zeleň, ÚSES

Nepřípustné využití

– povolovat stavby ani dočasné vyjma navrhovaných opatření (a staveb přímo souvisejících), pro které je toto území chráněno

Podmíněně přípustné využití

– křížení s dopravní a technickou infrastrukturou, pěšími a cyklistickými trasami, účelovými komunikacemi za podmínky, že neznemožní realizaci záměru, pro který je toto území chráněno

Podmínky využití koridoru Y platí do doby vydání územního rozhodnutí na konkrétní záměr.

Podmínky využití území v návaznosti na vodní toky:

- podél vodních toků ponechat nezastavěný pruh pro přístup k toku a zachování prostupnosti území v šířce 8 m od břehové čáry řeky Olše a Stonávky, u zbývajících vodních toků zachovat prostupnost území

Podmínky využití ploch v záplavovém území:

- aktivní zóna záplavového území
  - přípustné jsou stavby sloužící ke snižování ohrožení živelními pohromami
  - nepřípustné je umísťování nadzemních staveb vyjma nezbytně nutných liniových staveb veřejné dopravní a technické infrastruktury
- záplavové území (území Q100 mimo aktivní zónu)
  - přípustné jsou stavby sloužící ke snižování ohrožení živelními pohromami
  - ve stabilizovaných plochách - přípustná je údržba stávajících objektů, výstavba liniových staveb dopravní a technické infrastruktury
  - v rozvojových plochách (Z169, Z179, Z188, Z189, Z190, Z193, Z194, ~~Z211,~~ Z217, Z218, Z219, Z221, Z226, Z235, Z236, Z238, Z241, Z300, P30) - využití plochy je přípustné až po vyřešení protipovodňové ochrany - přípustné jsou pouze liniové stavby dopravní a technické infrastruktury, veřejná zeleň, hřiště, rekreační louky, pláže, plochy pro setkávání a odpočinek apod. - bez nadzemních staveb

Podmínky využití ploch v území určeném k rozlivu

- ve stabilizovaných plochách a rozvojových plochách ~~Z23,~~ Z24, Z160, zasahujících do území určenému k rozlivu v části města Ráj a Mizerov jsou nepřípustné stavby včetně oplocení vyjma staveb veřejné dopravní a technické infrastruktury, nepřípustné jsou terénní úpravy zmenšující kapacitu tohoto území, např. navážky; dále skládky materiálů,…

Podmínky využití v území nevhodném pro zasakování dešťových vod

- v území nevhodném pro zasakování dešťových vod (vymezeném tř. 17. listopadu, ulicí Ciolkovského a hranicí v jejím prodloužení, ulicí Borovského, státní hranicí s Polskem a nivou toku Olše v k.ú. Ráj a vyznačeném ve výkrese I.2 a I.3 překryvnou plochou), respektovat tyto podmínky:
  - rodinný dům řešit formou samostatně stojících domů
  - nepřípustné je situování bytových domů, rodinných domů řadových, dvojdomků, výrobních hal apod.
  - nepřípustné je realizovat stavby v údolnici Rájeckého potoka, ~~v údolnici jeho přítoků a občasných toků – údolnice ponechat nezastavěné a neoplocené~~ včetně oplocení
  - realizovat oddílnou kanalizaci
  - srážkové vody odvádět dešťovou kanalizací a systémem povrchového odvodnění
  - v plochách bez dešťové kanalizace řešit odvádění dešťových vod a povrchového odvodnění hydrogeologickým posudkem
  - pro rozvojové plochy navržené v lokalitě Za farmou (vymezené ulicí U Farmy a ul. Borovského) dále navíc platí:
    - odvedení dešťových vod z pozemků rodinných domů řešit systémem akumulace a vsakování (akumulační zásobníky, vsakovací šachty,…) s přepadem do dešťové kanalizace, dešťovou vodu využít jako zdroj užitkové vody
    - realizovat dešťovou kanalizaci se zaústěním do suchých poldrů
    - odvedení dešťových vod z veřejných prostranství řešit přes vsakovací rýhy s bezpečnostním přepadem do suchých poldrů
    - přepad ze suchých poldrů řešit do stávající svodnice
    - respektovat svodnici - respektovat, příp. zvětšit plochu veřejné zeleně ostatní (Z81) vymezené pro průchod svodnice
  - realizovat navržený systém povrchového odvodnění pro eliminaci zasakování dešťové vody – v rámci Ploch pro zadržení dešťových vod – X8, X9, X10, v rámci Koridorů pro revitalizaci vodních toků a ploch – Y1 – jižní část, Y2, Y3, Y5
  - nepřípustné jsou zásahy zhoršující stabilitu území, např. narušovat svah realizací komunikací a sítí technické infrastruktury po vrstevnici v dlouhých úsecích
  - podmínky využití ploch v sesuvném území mají prioritu

Podmínky využití ploch v sesuvném území

- aktivní sesuvná území
  - umísťování staveb do aktivních sesuvných území je nepřípustné
- potenciální (pasivní) sesuvná území
  - umísťování staveb je nepřípustné vyjma staveb dopravní a technické infrastruktury, veřejných prostranství apod. za podmínky, že stavební zásah zvýší stupeň stability území a sníží tak pravděpodobnost vzniku sesuvu na únosnou míru

Podmínky využití území ve vlivech důlní činnosti – plocha (A_k)

- ve stabilizovaných plochách zasahujících do území ve vlivech důlní činnosti – plocha (A_k) je přípustná pouze údržba a ojedinělé změny dokončených staveb; dále je přípustná pouze výstavba nezbytně nutných staveb veřejné dopravní a technické infrastruktury
- v rozvojových plochách zasahujících do území ve vlivech důlní činnosti – plocha (A_k) je situování nadzemních staveb nepřípustné, vyjma nezbytných staveb veřejné dopravní a technické infrastruktury

Podmínky ochrany státní hranice

- zachovat hraniční pruh (včetně volné kruhové plochy) v šíři 1 m; udržovat ho trvale přehledný bez vzrostlé vegetace a jiných překážek ztěžujících viditelnost hraničních znaků a zřetelnost průběhu státních hranic a v případě hraničního pruhu i viditelnost na oba sousední hraniční znaky
- nepřípustné je v tomto území provádět stavby nebo jinou činnost, jejichž důsledkem může být narušení hraničních znaků nebo zhoršení zřetelnosti průběhu státních hranic.

Podmínky pro využití ploch s rozdílným způsobem využití, podmínky prostorového uspořádání, včetně základních podmínek ochrany krajinného rázu

- Podmínky využití ploch - pro jednotlivé plochy s rozdílným způsobem využití jsou definované podmínky funkčního využití a podmínky prostorového uspořádání a ochrany krajinného rázu (např. výšková regulace zástavby, charakter a struktura zástavby, stanovení rozmezí výměry pro vymezování stavebních pozemků a intenzity jejich využití), které se vztahují ke stabilizovaným plochám, plochám změn a plochám přestavby.
- Specifické podmínky - v případě, že jsou pro rozvojové plochy definované Specifické podmínky v kap. 3.2. nebo 3.3., 5.3., mají prioritu před podmínkami definovanými pro níže uvedené plochy s rozdílným způsobem využití.

PLOCHY BYDLENÍ

PLOCHY BYDLENÍ HROMADNÉHO - BH	
Hlavní využití	Bydlení v bytových domech doplněných o vybavenost městského charakteru odpovídající okolní zástavbě.
Přípustné využití	– bytový dům (podíl hrubé podlažní plochy bydlení je větší než 60 %, ve stabilizovaných plochách musí být zachován charakter stávajících staveb pro bydlení) – změny stávajícího bytového domu - přístavby, stavební úpravy – změny stávajícího rodinného domu - nástavby, přístavby, stavební úpravy – služebna městské policie – jednotlivá zařízení pro vzdělávání a výchovu, církevní, kulturní, sociální, zdravotnické, sportovní účely, střediska mládeže pro mimoškolní činnost a center pohybových aktivit – dům s pečovatelskou službou – domov pro seniory – denní/týdenní stacionář – víceúčelové hřiště, dětské hřiště včetně jejich oplocení – veřejná prostranství, sídelní zeleň – tržiště – drobná architektura – související dopravní a technická infrastruktura – parkovací a odstavná stání pro osobní automobily – stávající garáže pro osobní automobily

Nepřípustné využití	– všechny stavby a zařízení, které nesouvisejí s hlavním využitím, např.:
	  – stavba pro rodinnou rekreaci
	  – stavba pro obchod o prodejní ploše větší než 400 m^2
	  – ~~stavba ubytovacího zařízení, vyjma podmíněně přípustného využití~~
	  – stavba pro výrobu a skladování
	  – stavba pro zemědělství
	  – ostatní služby a provozy
	  – změna v užívání řadových garáží
	  – vrakoviště, autobazary
	  – sběrna surovin
	  – ~~stavba ubytovacího zařízení –~~ ubytovna, nový azylový dům, ubytování lidí bez domova (noclehárny, nízkoprahové centrum osob bez přístřeší) a ostatní ubytovací zařízení, vyjma podmíněně přípustného využití
	  – parkovací a odstavná stání pro autobusy, vyjma u staveb se shromažďovacím prostorem
	  – parkovací a odstavná stání pro nákladní automobily,
	  – garáže pro autobusy a nákladní automobily
	  – oplocení veřejných prostranství vyjma rezidenčního bydlení a oplocení jako dočasná stavba zařízení staveniště
	  – fotovoltaická elektrárna ~~vyjma fotovoltaické elektrárny sloužící pouze pro potřeby stavby, na které je umístěna~~
	  – větrná elektrárna
	  – čerpací stanice pohonných hmot a plnící stanici LPG
	– stavba jednotlivé garáže ~~vyjma podmíněně přípustného využití~~
	– nástavba bytového domu
	– mobilní dům
	– nosiče telekomunikačních a radiokomunikačních zařízení samostatné (stožáry, tubusy)

Podmíněně přípustné využití	– stavba ~~a zařízení pro stravování~~ pro stravovací zařízení, stavba ubytovacího zařízení (hotel, penzion) a administrativu, včetně nezbytných skladovacích prostorů za podmínky, že parkovací a odstavná stání budou součástí stavby a na jejich pozemcích

PLOCHY BYDLENÍ HROMADNÉHO - BH	
	– drobné prodejny, nerušící drobné služby za podmínky, že provoz nemá negativní vliv na veřejné zdraví z hlediska ovlivnění hlukových poměrů, negativního vlivu vibrací a kvality ovzduší v území a odstavná a parkovací a odstavná stání budou situována v této stavbě nebo na pozemcích stavby – hromadné garáže podzemní i nadzemní, ~~stávající~~ řadové garáže~~, nové řadové garáže~~ a garáže vestavěné do bytových domů ~~s ohledem na architekturu a urbanistickou strukturu zástavby a veřejných prostranství lokality a~~ s ohledem na zachování kvality prostředí a pohody bydlení – parkovací a odstavná stání pro autobusy pouze u staveb se shromažďovacím prostorem – ~~fotovoltaická elektrárna~~ fotovoltaické panely, solární panely sloužící pouze pro potřeby stavby, na které ~~je umístěna~~ jsou umístěny – sezónní ~~předzahrádky~~ zahrádky za podmínky, že navazuje na stávající stavbu pro stravovací zařízení a nebude narušeno hlavní využití – oplocení pozemků hřišť, ploch pro pohyb psů, nezbytných zařízení technické infrastruktury a technického vybavení a stávajících rodinných domů za podmínky zabezpečení prostupnosti území – nosiče telekomunikačních a radiokomunikačních zařízení samostatné (stožáry, tubusy), které budou umístěny na stávajících budovách ~~– oplocení rezidenčního bydlení~~
Podmínky prostorového uspořádání	***charakter zástavby, výšková regulace zástavby:*** • v obytných souborech Hranice, Mizerov, Ráj a v části souboru Nové Město vně území zásadního významu z hlediska architektury a urbanismu: <u>stavby pro bydlení</u> – u vícepodlažní zástavby (5 a více nadzemních podlaží) zachovat stávající hladinu zástavby a charakter zástavby – podmíněně přípustné jsou půdní vestavby nízkopodlažní zástavby bytových domů, za podmínky, že lze zajistit odpovídající počet míst na parkovištích <u>ostatní stavby</u> – 4NP+
Další podmínky	• Respektovat obecné podmínky prostorového uspořádání a ochrany krajinného rázu definované v kap. 6.2.

PLOCHY BYDLENÍ

PLOCHY BYDLENÍ INDIVIDUÁLNÍHO – BI	
Hlavní využití	Bydlení v rodinných domech.
Přípustné využití	– rodinný dům – stavba souvisejícího občanského vybavení – byt jako součást stavby občanského vybavení – víceúčelové hřiště, dětské hřiště včetně jejich oplocení – změny stávající stavby pro rodinnou rekreaci – veřejná prostranství, sídelní zeleň – související dopravní a technická infrastruktura – parkovací a odstavná stání pro osobní automobily – drobná architektura – ~~solární panely na střeše nebo na fasádě budovy~~ – stavba a zařízení pro veterinární péči

Nepřípustné využití	– všechny stavby a zařízení, které nesouvisejí s hlavním využitím, např.:
	  – bytový dům, vila dům
	  – nová stavba pro rodinnou rekreaci
	  – stavba pro obchod o prodejní ploše větší než 400 m^2
	  – stavba pro výrobu a skladování, stavba pro zemědělství
	  – ostatní služby a provozy
	  – vrakoviště, autobazar
	  – sběrna surovin
	  – čerpací stanice pohonných hmot a plnící stanice LPG
	  – parkovací a odstavná stání a garáže pro nákladní automobily a autobusy a pro přívěsy těchto nákladních vozidel
	  – stavba garáže, vyjma garáže u stavby rodinného domu
	  – ~~stavba ubytovacího zařízení –~~ ubytovna, nový azylový dům, ubytování lidí bez domova (noclehárny, nízkoprahové centrum osob bez přístřeší) a ostatní ubytovací zařízení, vyjma podmíněně přípustného využití
	  – fotovoltaická elektrárna~~, vyjma fotovoltaické elektrárny sloužící pouze pro potřeby stavby, na které je umístěna~~
	  – větrná elektrárna
	  – ~~stavba a zařízení ubytovacích zařízení, vyjma podmíněně přípustného využití~~
	– rušení stávajících veřejných hřišť bez náhrady
	– oplocení veřejných prostranství a sídelní zeleně, vyjma oplocení zařízení staveniště, vyjma zahrad
	– mobilní dům
	– nosiče telekomunikačních a radiokomunikačních zařízení samostatné (stožáry, tubusy)

Podmíněně přípustné využití	– ~~stavba a zařízení pro provozování služeb a podnikatelské aktivity, jejichž provoz nemá negativní vliv na veřejné zdraví z hlediska ovlivnění hlukových poměrů, negativního vlivu vibrací a kvality ovzduší v území, u nově stavěných objektů, které budou realizovány jako součást rodinného domu, bude tato funkce doplňkovou k funkci bydlení, tj. nebude překračovat 50 % z celkové užitné plochy stavby pro bydlení~~ – nerušící drobné služby za podmínky zachování hlavního využití – stavba ubytovacího zařízení - penzion, za podmínky, že parkovací a odstavná stání budou situována v rámci této stavby a na pozemku této stavby – ~~fotovoltaická elektrárna~~ fotovoltaické panely, solární panely sloužící pouze pro potřeby stavby, na které ~~je umístěna~~ jsou umístěny

PLOCHY BYDLENÍ INDIVIDUÁLNÍHO – BI	
Podmínky prostorového uspořádání	***výšková regulace zástavby:*** stabilizované plochy • 2 NP+ plochy změn • plochy v okrajových částech v k.ú. Karviná-město (část města Hranice, Mizerov), tj. plochy Z3, Z29a, Z29b, Z31, Z36, Z38, Z40, Z42, ~~Z43,~~ Z45, Z48, Z52a-c, Z53, Z60, ~~Z62,~~ Z329 a plochy v okrajových částech k.ú. Ráj, tj. plochy Z65, Z66, Z68, Z69, Z72, Z77a, Z77b, Z86a, Z86b, Z103a, Z103b, Z104, Z107 - 2 NP • ostatní plochy změn - 2 NP+ ***rozmezí výměry pro vymezování stavebních pozemků:*** plochy změn • plochy Z88, Z89, Z90, Z91 – řešit dle dokumentace pro stavební povolení pod názvem „Obytná zóna Karviná – Ráj“ • plochy Z52a-c, Z53, Z60, Z77a, Z77b, Z86a, Z103a, Z103b, Z104, Z107, Z122, Z123a, Z123b, Z329 min. 800 m^2, přípustná je odchylka z rozmezí výměry, a to pouze u rohových pozemků a u zbytkových pozemků ***intenzita využití stavebních pozemků*** (vyjma plochy P23a)**:** • index zastavění – max. 25% • index zeleně – min. 40% ***charakter zástavby:*** • plocha Z52a-c - samostatně stojící rodinný dům • plochy v k.ú. Karviná-město, část města Mizerov, lokalita u parku Dubina – plochy Z3, Z29a, Z29b, Z31, Z36, Z38) - samostatně stojící rodinný dům
Další podmínky	• Respektovat specifické podmínky v případě, že jsou pro rozvojové plochy definované v kap. 3.2. nebo 3.3. • Respektovat obecné podmínky prostorového uspořádání a ochrany krajinného rázu definované v kap. 6.2.

PLOCHY SMÍŠENÉHO VYUŽITÍ

PLOCHY SMÍŠENÉ V CENTRÁLNÍ ZÓNĚ – SC	
Hlavní využití	Bydlení městského charakteru a občanské vybavení městotvorného charakteru.

Přípustné využití	– stavba pro bydlení s možným využitím parteru orientovaného do veřejných prostranství pro nebytové účely
	– stavba občanského vybavení, s upřednostněním občanského vybavení městotvorného charakteru:
	  – pro vzdělávání a výchovu, včetně hřiště jako doplňkové stavby
	  – pro zdravotní služby, kulturu, veřejnou správu, církev, administrativu
	  – tělovýchovu a sport
	  – pro ~~veřejné stravování~~ stravovací zařízení, sezónní zahrádky~~, stravovací zařízení~~
	– stavba pro obchod o celkové prodejní ploše do 400 m^2 s maximální zastavěnou plochou max. 600 m^2
	– stávající tržnice
	– byt jako součást stavby občanského vybavení
	– veřejná prostranství, sídelní zeleň
	– související dopravní a technická infrastruktura
	– parkovací a odstavná stání pro osobní automobily
	– hromadné garáže jako součást stavby
	– vězeňský areál a jeho změny v části města Fryštát
	– drobná architektura
	– stavba a zařízení pro informace, reklamu a propagaci sloužící propagaci statutárního města a veřejné správy, zařízení pro informace, reklamu a propagaci, které je součástí čekáren MHD

Nepřípustné využití	– všechny stavby a zařízení, které nesouvisejí s hlavním využitím, např.:
	  – stavba pro rodinnou rekreaci
	  – stavba pro obchod o celkové prodejní ploše větší než 400 m^2 vyjma plochy Z246
	  – stavba pro výrobu a skladování, stavba pro zemědělství
	  – ostatní služby a provozy
	  – změna v užívání řadových garáží
	  – vrakoviště, autobazar
	  – sběrna surovin
	  – čerpací stanice pohonných hmot a plnící stanice LPG
	  – parkovací a odstavná stání a garáže pro nákladní automobily a autobusy a pro přívěsy těchto nákladních vozidel
	  – parkovací a manipulační plochy v prolukách v území zásadního významu pro charakter města
	  – garáže vyjma garáže u stavby rodinného domu a hromadné garáže jako součást stavby
	  – tržnice, tržiště vyjma stávající tržnice
	  – fotovoltaická elektrárna, fotovoltaické panely, solární panely, ani jako zařízení umístěné na stavbě, pro její vlastní potřebu
	  – větrná elektrárna
	  – prodejní stánek, vyjma podmínečně přípustného využití
	  – ~~stavba ubytovacího zařízení, vyjma podmínečně přípustného využití~~
	  – stavba a zařízení pro reklamu vyjma přípustného využití
	  – oplocení veřejných prostranství a sídelní zeleně, vyjma oplocení zařízení staveniště, vyjma zahrad
	  – nosiče telekomunikačních a radiokomunikačních zařízení samostatné (stožáry, tubusy)
	  – mobilní dům
	  – ~~stavba ubytovacího zařízení –~~ ubytovna, nový azylový dům, ubytování lidí bez domova (noclehárny, nízkoprahové centrum osob bez přístřeší) a ostatní ubytovací zařízení, vyjma podmíněně přípustného využití

PLOCHY SMÍŠENÉ V CENTRÁLNÍ ZÓNĚ – SC	
Podmíněně přípustné využití	– stavba ubytovacího zařízení - hotel a penzion, a to za podmínky, že min. 70% odstavných a parkovacích stání bude situováno v rámci této stavby a na jejím pozemku – v ploše Z246 stavba multifunkčního centra včetně stavby pro obchod o celkové prodejní ploše větší než 2000 m^2 za podmínky, že parkovací a odstavná stání budou situována v této budově – konstrukce a zařízení pro slavnostní výzdobu a osvětlení budov – prodejní stánek umístěný v rámci kulturní, sportovní a reklamní akce, jehož doba nepřesáhne 45 po sobě jdoucích dnů – stavba a zařízení pro informace, reklamu a propagaci sloužící propagaci statutárního města a veřejné správy – nosiče telekomunikačních a radiokomunikačních zařízení samostatné (stožáry, tubusy), které budou umístěny na stávajících budovách (mimo historické centrum města
Podmínky prostorového uspořádání	Plochy SC se nacházejí <u>v území zásadního významu pro charakter města</u> • stabilizované plochy SC a rozvojové plochy SC (Z242, Z246, Z334, Z335) - respektovat podmínky ochrany definované pro území zásadního významu pro charakter města, viz kap. 2.2.1.
Další podmínky	• Respektovat specifické podmínky v případě, že jsou pro rozvojové plochy definované v kap. 3.2. nebo 3.3. • Respektovat obecné podmínky prostorového uspořádání a ochrany krajinného rázu definované v kap. 6.2.

PLOCHY SMÍŠENÉHO VYUŽITÍ

PLOCHY SMÍŠENÉ OBYTNÉ MĚSTSKÉ – SM	
Hlavní využití	Bydlení městského charakteru.
Přípustné využití	– rodinný dům – vila dům – bytový dům v plochách P41 a P42 – související stavba občanského vybavení – stavba pro obchod do 1000 m^2 prodejní plochy – stavba pro obchod do 2000 m^2 prodejní plochy pouze v ploše Z34 – stavba pro ~~veřejné stravování~~ stravovací zařízení – ~~stavba a zařízení pro provozování služeb a podnikatelské aktivity, jejichž provoz nemá negativní vliv na veřejné zdraví z hlediska ovlivnění hlukových poměrů, negativního vlivu vibrací a kvality ovzduší v území~~ nerušící drobné služby – stavba a zařízení pro sport ~~a rekreaci~~ v plochách P41, P42 – změna v užívání stávající stavby pro rodinnou rekreaci – veřejná prostranství, sídelní zeleň – související dopravní a technická infrastruktura – parkovací a odstavná stání pro osobní automobily – stávající garáž pro osobní automobily – drobná architektura

Nepřípustné využití	– všechny stavby a zařízení, které nesouvisejí s hlavním využitím, např.:
	  – nová stavba pro rodinnou rekreaci, vyjma plochy Z253
	  – stavba pro obchod o celkové prodejní ploše větší než 1000 m^2, vyjma plochy Z34
	  – stavba pro výrobu a skladování
	  – stavba pro zemědělství
	  – ostatní služby a provozy
	  – vrakoviště, autobazary
	  – parkovací a odstavná stání a garáže pro nákladní automobily a autobusy a pro přívěsy těchto nákladních vozidel
	  – parkovací a manipulační plochy v prolukách v území zásadního významu pro charakter města
	  – stavba garáže na samostatném pozemku
	  – sběrna surovin
	  – fotovoltaické elektrárny ~~– vyjma fotovoltaické elektrárny sloužící pouze pro potřeby stavby, na které je umístěna~~
	  – větrná elektrárna
	  – ~~stavba ubytovacího zařízení, vyjma podmíněně přípustného využití~~
	  – oplocení veřejných prostranství, sídelní zeleně
	  – nosiče telekomunikačních a radiokomunikačních zařízení samostatné (stožáry, tubusy)
	  – mobilní dům
	  – ~~stavba ubytovacího zařízení –~~ ubytovna, nový azylový dům, ubytování lidí bez domova (noclehárny, nízkoprahové centrum osob bez přístřeší) a ostatní ubytovací zařízení, vyjma podmíněně přípustného využití

Podmíněně přípustné využití	– stavba ubytovacího zařízení – hotel a penzion za podmínky, že parkovací a odstavná stání budou situována v rámci této stavby a na pozemku této stavby – ~~fotovoltaická elektrárna~~ fotovoltaické panely, solární panely sloužící pouze pro potřeby stavby, na které ~~je umístěna~~ jsou umístěny, vyjma území městské památkové zóny a jejího ochranného pásma

PLOCHY SMÍŠENÉ OBYTNÉ MĚSTSKÉ – SM	

Podmínky prostorového uspořádání	***výšková regulace zástavby***
	stabilizované plochy
	• ve stabilizovaných plochách nacházejících se v území zásadního významu pro charakter města platí podmínky prostorového uspořádání definované v kap. 2.2.1.
	• v plochách vně tohoto území:
	  • plochy v k.ú. Karviná-město (část města Nové Město, Hranice, Mizerov) a v k.ú. Ráj – 3 NP
	  • ostatní plochy – 2 NP+
	plochy změn
	• v plochách Z252, Z253, Z258, Z259 nacházejících se v území zásadního významu pro charakter města platí podmínky definované v kap. 2.2.1.
	• v plochách vně tohoto území:
	  • plocha Z1, Z51 v k.ú. Karviná-město (část města Hranice) – 2 NP+
	  • plocha Z129, Z130, Z136, Z267, Z270 v k.ú. Karviná-město (část města Hranice) – 3 NP (vyjma RD)
	  • plocha P32 v k.ú. Karviná–město (část města Nové Město) – 3 NP+ (vyjma RD)
	  • plocha Z34 v k.ú. Ráj – 3 NP+ (RD – 2 NP)
	  • plocha P41, P42 v k.ú. Karviná-město (část města Nové Město) – 3 NP+
	  • plocha P43 v k.ú. Karviná–město (část města Mizerov) - 3 NP+
	  • u ostatních ploch změn – 2 NP+
	
	intenzita využití stavebních pozemků rodinných domů
	• plocha Z1, Z129, Z130, Z136, Z270 v k.ú. Karviná-město (část města Hranice) - index zastavění – max. 40%, index zeleně min. 40%
	
	charakter zástavby
	• v ploše Z252 nacházející se v území zásadního významu pro charakter města platí podmínky definované v kap. 2.2.1.
	• v ploše Z34 lze vila domy řešit pouze v jižní a jihozápadní části plochy - v rozsahu max. 10% z výměry plochy Z34
	• plocha P41, P42 v k.ú. Karviná-město (část města Nové Město) – řešit blokovou zástavbu na pravidelném rastru komunikací

Další podmínky	• Respektovat specifické podmínky v případě, že jsou pro rozvojové plochy definované v kap. 3.2. nebo 3.3. • Respektovat obecné podmínky prostorového uspořádání a ochrany krajinného rázu definované v kap. 6.2.

PLOCHY SMÍŠENÉHO VYUŽITÍ

PLOCHY SMÍŠENÉ OBYTNÉ VESNICKÉ – SV	
Hlavní využití	Bydlení venkovského charakteru.
Přípustné využití	– rodinný dům – stavba pro ~~veřejné stravování~~ stravovací zařízení – drobné prodejny – nerušící drobné služby ~~– stavba a zařízení pro provozování služeb a podnikatelské aktivity, jejichž provoz nemá negativní vliv na veřejné zdraví z hlediska ovlivnění hlukových poměrů, negativního vlivu vibrací a kvality ovzduší v území~~ – změna užívání stavby pro rodinnou rekreaci – veřejná prostranství, sídelní zeleň – související dopravní a technická infrastruktura – parkovací a odstavná stání pro osobní automobily – garáž u rodinného domu – doplňková stavba pro chovatelství a pěstitelství ke stavbě rodinného domu – mobilní dům pouze v ploše Z307a, Z307b – drobná architektura ~~– solární panely na střeše nebo na fasádě domu~~ – stávající stavba pro zemědělství včetně staveb souvisejících

Nepřípustné využití	– všechny stavby a zařízení, které nesouvisejí s hlavním využitím, např.:
	  – stavba pro rodinnou rekreaci
	  – stavby pro obchod o celkové prodejní ploše větší než 400 m^2
	  – stavba pro výrobu a skladování, vyjma nerušící drobné výroby
	  – ostatní služby a provozy
	  – vrakoviště, autobazary
	  – garáž, vyjma garáže u RD
	  – parkovací a odstavná stání a garáže pro nákladní automobily a autobusy a pro přívěsy těchto nákladních vozidel
	  – fotovoltaická elektrárna~~, vyjma fotovoltaické elektrárny sloužící pouze pro potřeby stavby, na které je umístěna~~
	  – větrná elektrárna
	  – bytový dům, vila dům
	  – stavba pro zemědělství, vyjma podmínečně přípustného využití
	  – ~~stavba a zařízení ubytovacího zařízení, vyjma podmínečně přípustného využití~~
	  – čerpací stanice pohonných hmot a plnící stanice LPG
	  – ~~stavba ubytovacího zařízení –~~ ubytovna, nový azylový dům, ubytování lidí bez domova (noclehárny, nízkoprahové centrum osob bez přístřeší) a ostatní ubytovací zařízení, vyjma podmíněně přípustného využití
	– oplocení veřejných prostranství, sídelní zeleně
	– nosiče telekomunikačních a radiokomunikačních zařízení samostatné (stožáry, tubusy)

Podmíněně přípustné využití	– stavba ubytovacího zařízení – hotel a penzion za podmínky, že parkovací a odstavná stání budou situována v rámci této stavby a na pozemku této stavby – související občanské vybavení, administrativa za podmínky, že min. 70% parkovacích a odstavných stání bude situováno v rámci této stavby – ~~fotovoltaická elektrárna~~ fotovoltaické panely, solární panely sloužící pouze pro potřeby stavby, na které ~~je umístěna~~ jsou umístěny – stavba pro skladování plodin (např. seník, stodola) a mechanizačních prostředků, souvisejících s činností hospodářského areálu v části města Staré Město – Olšiny

PLOCHY SMÍŠENÉ OBYTNÉ VESNICKÉ – SV	

Podmínky prostorového uspořádání	***výšková regulace zástavby***
	stabilizované plochy
	• v k.ú. Louky nad Olší:
	  • lokalita ul. Těšínská, ~~U Hřiště~~ Ke Hřišti a Na Zátiší, Ke Statku – 2 NP
	  • lokalita ul. Malé Kempy a Velké Kempy - 1 NP+
	• v k.ú. Ráj: 1 NP+
	• v k.ú. Staré Město u Karviné – plochy vymezené nad ulicí Bohumínská - 2 NP+
	plochy změn
	• v k.ú. Staré Město u Karviné – Olšiny:
	  • plocha ~~Z264,~~ Z307a, Z307b – 1 NP+
	  • ostatní plochy – 2 NP
	• v k.ú. Louky nad Olší
	  • lokalita Kempy - 1 NP+
	• v k.ú. Karviná-město - lokalita Hranice, Petrovická
	  • plocha Z328 – 1 NP+
	• ostatní plochy změn – 2 NP
	rozmezí výměry pro vymezování stavebních pozemků
	• v k.ú. Staré Město u Karviné – Olšiny
	  • plocha Z195, Z197, Z198, Z199 - min. 800 m^2
	  • plocha Z307a, Z307b min. - 800 m^2
	  • přípustná je odchylka z rozmezí výměry a to pouze u rohových pozemků a u zbytkových pozemků
	• ostatní plochy změn – není stanoveno
	intenzita využití stavebních pozemků
	• v k.ú. Staré Město u Karviné – Olšiny
	  • plocha Z195, Z198, Z199 - index zastavění – max. 20%, index zeleně – min. 40%
	  • plocha ~~Z370a, 370b~~ Z307a, Z307b – index zastavění, max. 30%, index zeleně - min. 40% s přednostní orientací zahrad k železnici a vodnímu toku
	  • ~~plocha Z264~~ pozemek parc. č. 1006/6 – ~~řešit~~ zachovat pouze 1 rodinný dům; příp. doplňkové stavby umístit do vzdálenosti max. 45 m od ~~vymezené~~ jižní hranice ~~stabilizované plochy SV při jižní straně plochy~~ pozemku, zbytek plochy ponechat pro zeleň zahrad
	• v k.ú. Karviná-město - lokalita Hranice, Petrovická
	  • plocha Z328 – index zastavění – max. 40%, index zeleně - min 40%
	• ostatní plochy změn - není stanoveno
	charakter a struktura zástavby
	  • bydlení venkovského charakteru

Další podmínky	• Respektovat specifické podmínky v případě, že jsou pro rozvojové plochy definované v kap. 3.2. nebo 3.3. • Respektovat obecné podmínky prostorového uspořádání a ochrany krajinného rázu definované v kap. 6.2.

PLOCHY SMÍŠENÉHO VYUŽITÍ

PLOCHY SMÍŠENÉ OBYTNÉ VESNICKÉ SPECIFICKÉ – SVx	
Hlavní využití	Bydlení venkovského charakteru – rodinný dům.
Přípustné využití	– změna stávající stavby – stavby doplňkové ke stavbám hlavním (garáž, altán, bazén apod.) – změna v účelu užívání stávající stavby, např. pro nerušící drobné služby, nerušící drobnou výrobu~~, doplňkové stavby pro chovatelství a pěstitelství~~ – doplňkové stavby pro chovatelství a pěstitelství – veřejná prostranství, sídelní zeleň – související dopravní a technická infrastruktura – parkovací a odstavná stání pro osobní automobily pro potřeby plochy – drobná architektura – ~~solární panely na střeše nebo na fasádě domu~~
Nepřípustné využití	– nová stavba vyjma přípustného a podmíněně přípustného využití – nosiče telekomunikačních a radiokomunikačních zařízení samostatné (stožáry, tubusy) – stavba ubytovacího zařízení - ubytovna, nový azylový dům, ubytování lidí bez domova (noclehárny, nízkoprahové centrum osob bez přístřeší) – fotovoltaická elektrárna
Podmíněně přípustné využití	– fotovoltaické panely, solární panely sloužící pouze pro potřeby stavby, na které jsou umístěny
Podmínky prostorového uspořádání	***výšková regulace zástavby*** stabilizované plochy • 1 NP+ ***charakter a struktura zástavby*** • bydlení venkovského charakteru

PLOCHY REKREACE

PLOCHY REKREACE HROMADNÉ – RH	
Hlavní využití	Hromadná rekreace.

Přípustné využití	– stavba a zařízení, která souvisí a je slučitelná s hromadnou rekreací vyjma plochy Z235, Z236, např.:
	  – kempy, veřejná tábořiště
	  – ~~veřejné stravování~~ stravovací zařízení
	  – víceúčelové hřiště včetně jejich oplocení
	  – ~~rekreační louky~~
	  – hygienická zařízení
	  – půjčovna sportovního vybavení
	  – plocha pro setkávání a odpočinek
	  – veřejná prostranství, sídelní zeleň
	  – ~~přírodní koupaliště, pláže~~
	  – vodní plochy
	  – související dopravní a technická infrastruktura
	  – parkovací a odstavná stání pro osobní automobily
	  – parkovací a odstavná stání pro autobusy pouze u stavby ubytovacího zařízení nebo sloužící pro místní obsluhu
	  – drobná architektura
	  – ~~solární panely na budově~~
	  – účelové komunikace
	  – rekreační plochy přírodního charakteru (např. přírodní ~~plovárny~~ koupaliště, pláže, ~~pobytové~~ rekreační louky, golfová hřiště)
	  – jezdecké stezky
	  – stavba a zařízení pro hipoterapii a rekreační jezdectví
	  – rozhledna a vyhlídková věž
	  – ~~odstavné a parkovací plochy osobních automobilů a autobusů sloužící pro místní obsluhu~~
	  – ~~církevní stavba a zařízení~~
	– v ploše Z235, Z236 je přípustné pouze:
	  – lapidárium, posezení v přírodě, dětské hřiště přírodního charakteru, pikniková louka, veřejné tábořiště, stezky a trasy pro pěší a cyklisty, naučné stezky, drobná architektura v krajině

Nepřípustné využití	– všechny stavby a zařízení, které nesouvisejí s hlavním využitím, např.:
	  – stavba pro bydlení
	  – stavba občanského vybavení vyjma uvedeného v přípustném využití
	  – stavba pro rodinnou rekreaci
	  – stavba pro výrobu a skladování, stavba pro zemědělství
	  – služby
	  – vrakoviště, autobazary
	  – sběrna surovin
	  – čerpací stanice pohonných hmot a plnící stanice LPG
	  – parkovací a odstavná stání a garáže pro nákladní automobily a pro přívěsy těchto nákladních vozidel
	  – garáž
	  – stavba ubytovacího zařízení, vyjma ~~podmínečně~~ podmíněně přípustného využití
	  – fotovoltaické elektrárny~~, vyjma fotovoltaické elektrárny sloužící pouze pro potřeby stavby, na které je umístěna~~
	  – větrná elektrárna
	  – mobilní dům
	– oplocení veřejných prostranství a sídelní zeleně vyjma oplocení zařízení staveniště
	– nosiče telekomunikačních a radiokomunikačních zařízení samostatné (stožáry, tubusy)

PLOCHY REKREACE HROMADNÉ – RH	
Podmíněně přípustné využití	– stavba ubytovacího zařízení – hotel, penzion, za podmínky, že parkovací a odstavná stání budou situována v rámci této stavby a na pozemku této stavby – ~~fotovoltaická elektrárna~~ fotovoltaické panely, solární panely sloužící pouze pro potřeby stavby, na které ~~je umístěna~~ jsou umístěny
Podmínky prostorového uspořádání	***výšková regulace zástavby*** stabilizované plochy • plochy nejsou vymezeny plochy změn • plocha Z227 v k.ú. Karviná-město, k.ú. Darkov – 1 NP+ • ostatní plochy – 1 NP ***intenzita využití stavebních pozemků*** • plocha Z221, v k.ú. Darkov – max. 20% • plocha Z278, Z279 v k.ú. Karviná-Doly – max. 20%
Další podmínky	• Respektovat specifické podmínky v případě, že jsou pro rozvojové plochy definované v kap. 3.2. nebo 3.3. • Respektovat obecné podmínky prostorového uspořádání a ochrany krajinného rázu definované v kap. 6.2.

PLOCHY REKREACE

PLOCHY REKREACE INDIVIDUÁLNÍ – RR	
Hlavní využití	Individuální rekreace v zahrádkářských lokalitách.

Přípustné využití	– stavby pro rodinnou rekreaci, zahrady
	– stavby a zařízení, které souvisejí a jsou slučitelné s hlavním využitím, např.:
	  – skleníky, studny, víceúčelové hřiště, hygienická zařízení, klubovna, moštárna, sušárna ovoce, vyjma lokalit uvedených níže v k.ú. Staré Město u Karviné
	  – plochy pro setkávání a odpočinek
	  – rekreační louky, vodní plochy
	  – veřejná prostranství, sídelní zeleň
	  – související dopravní a technická infrastruktura
	  – parkovací a odstavná stání pro osobní automobily
	  – ~~solární panely na střeše nebo na fasádě~~
	  – účelové komunikace
	  – oplocení zahrad
	  – drobná architektura
	  – stavba pro zpracování a skladování plodin související se zahrádkářskou činností (např. výkupny plodin, moštárny)

Nepřípustné využití	– všechny stavby a zařízení, které nesouvisejí s hlavním využitím, např.:
	  – stavba pro bydlení
	  – stavba občanského vybavení
	  – stavba pro výrobu a skladování, stavba pro zemědělství
	  – služby
	  – vrakoviště, autobazary
	  – sběrna surovin
	  – čerpací stanice pohonných hmot a plnící stanice LPG
	  – garáž
	  – parkovací a odstavná stání a garáže pro nákladní automobily a autobusy a pro přívěsy těchto nákladních vozidel
	  – ~~stavba ubytovacího zařízení –~~ ubytovna, nový azylový dům, ubytování lidí bez domova (noclehárny, nízkoprahové centrum osob bez přístřeší) a ostatní ubytovací zařízení
	  – fotovoltaická elektrárna~~, vyjma fotovoltaické elektrárny sloužící pouze pro potřeby stavby, na které je umístěna~~
	  – větrná elektrárna
	– oplocení veřejných prostranství a sídelní zeleně vyjma oplocení zařízení staveniště a zahrad
	– k.ú. Staré Město u Karviné - mezi železniční tratí a rybníkem Sirotek a mezi ulicí Staroměstská a rybníky Ženich a Panic jsou nepřípustné nové stavby a změny stávajících staveb - nástavby, přístavby
	– mobilní dům
	– nosiče telekomunikačních a radiokomunikačních zařízení samostatné (stožáry, tubusy)

Podmíněně přípustné využití	– ~~fotovoltaická elektrárna~~ fotovoltaické panely, solární panely sloužící pouze pro potřeby stavby, na které ~~je umístěna~~ jsou umístěny, vyjma území městské památkové zóny a jejího ochranného pásma
Podmínky prostorového uspořádání	<u>stabilizované plochy, plochy změn</u> • 1 NP+ • stavba pro rodinnou rekreaci - zastavěná plocha max. 50 m^2 • respektovat podmínky ochrany definované pro území zásadního významu pro charakter města, viz kap. 2.2.1.
Další podmínky	• Respektovat specifické podmínky v případě, že jsou pro rozvojové plochy definované v kap. 3.2. nebo 3.3. • Respektovat obecné podmínky prostorového uspořádání a ochrany krajinného rázu definované v kap. 6.2.

PLOCHY OBČANSKÉHO VYBAVENÍ

PLOCHY OBČANSKÉHO VYBAVENÍ – VEŘEJNÁ VYBAVENOST – OV	
Hlavní využití	Stavby a zařízení veřejného občanského vybavení.

Přípustné využití	– občanské vybavení veřejné ~~infrastruktury~~:
	  – stavba a zařízení pro vzdělávání a výchovu
	  – stavba ubytovacího zařízení související se stavbou pro vzdělávání a výchovu - koleje, internáty
	  – stavba a zařízení pro sociální služby, péči o rodinu
	  – stavba a zařízení pro zdravotní služby
	  – stavba a zařízení pro kulturu
	  – stavba a zařízení pro veřejnou správu
	  – stavba a zařízení pro ochranu obyvatelstva
	  – stavba pro vědu a výzkum
	– změna stávající stavby při respektování podmínek prostorového uspořádání
	– víceúčelová a dětská hřiště
	– centra pohybových aktivit
	– dětské dopravní hřiště
	– veřejná prostranství, sídelní zeleň
	– související dopravní a technická infrastruktura
	– parkovací a odstavná stání pro osobní automobily
	– parkovací a odstavná stání pro autobusy pouze u staveb se shromažďovacím prostorem
	– drobná architektura
	~~– stavba pro archivování dokumentů~~
	~~– muzeum, galerie, výstavní síň~~
	– stavby a zařízení pro veterinární péči
	~~– komunikace motoristické, cyklistické a pro pěší~~

Nepřípustné využití	– všechny stavby a zařízení, které jsou v rozporu s hlavním využitím, např.:
	  – nová stavba pro bydlení
	  – stavba pro rodinnou rekreaci
	  – stavba pro výrobu a skladování
	  – stavba pro zemědělství
	  – ostatní služby a provozy
	  – vrakoviště, autobazary
	  – sběrna surovin
	  – čerpací stanice pohonných hmot a plnící stanice LPG
	  – parkovací a odstavná stání a garáže pro nákladní automobily a pro přívěsy těchto nákladních vozidel
	  – parkovací a odstavná stání a garáže pro autobusy vyjma přípustného využití
	  – parkovací a manipulační plochy v prolukách v území zásadního významu pro charakter města
	  – nová stavba garáže, vyjma podmíněně přípustného využití
	  – změna v užívání řadových garáží
	  – ~~stavby a zařízení ubytovacího zařízení, vyjma kolejí a internátů,~~
	  – ~~fotovoltaická elektrárna, vyjma fotovoltaické elektrárny sloužící pouze pro potřeby stavby, na které je umístěna~~
	  – fotovoltaická elektrárna~~, vyjma podmíněně přípustného využití~~
	  – větrná elektrárna
	  – prodejní stánek
	– oplocení veřejných prostranství a sídelní zeleně, vyjma oplocení zařízení staveniště
	– útulek pro opuštěná zvířata
	– zábavní zařízení a plochy pro dočasná zábavní zařízení
	– nosiče telekomunikačních a radiokomunikačních zařízení samostatné (stožáry, tubusy)

PLOCHY OBČANSKÉHO VYBAVENÍ – VEŘEJNÁ VYBAVENOST – OV	
	– ~~stavba ubytovacího zařízení –~~ ubytovna, nový azylový dům, ubytování lidí bez domova (noclehárny, nízkoprahové centrum osob bez přístřeší) a ostatní ubytovací zařízení, vyjma přípustného a podmíněně přípustného využití a vyjma ploch P30, Z379
Podmíněně přípustné využití	– byt jako součást staveb občanského vybavení, např. pro seniory, startovací byt pro mladé rodiny za podmínky max. počtu 5 ti bytů ve stavbě občanského vybavení a zajištění parkovacích a odstavných stání – ~~fotovoltaická elektrárna~~ fotovoltaické panely, solární panely sloužící pouze pro potřeby stavby, na které ~~je umístěna~~ jsou umístěny, vyjma území městské památkové zóny a jejího ochranného pásma – hromadné garáže, které budou součástí stavby OV nebo její doplňkovou stavbou – helipady pro integrovaný záchranný systém za podmínky splnění příslušných hygienických a požárních předpisů – ~~drobné provozovny služeb~~ nerušící drobné služby integrované do stavby pro vzdělávání a výchovu, zdravotní a sociální služby, kulturu a jsou zajištěna parkovací a odstavná stání za podmínky, že jejichž provoz nemá negativní vliv na veřejné zdraví z hlediska ovlivnění hlukových poměrů, negativního vlivu vibrací a kvality ovzduší v území a jsou zajištěna odstavné a parkovací stání – ~~stavba ubytovacího zařízení –~~ ubytovna, nový azylový dům, ubytování lidí bez domova (noclehárny, nízkoprahové centrum osob bez přístřeší) pouze v plochách P30, Z379
Podmínky prostorového uspořádání	***výšková regulace zástavby*** <u>stabilizované plochy</u> • v plochách nacházejících se v území zásadního významu pro charakter města platí podmínky prostorového uspořádání definované v kap. 2.2.1. <u>plochy změn</u> • plocha Z208 v k.ú. Karviná-město (část města Nové Město) – přípustná je stavba typu dominanty • plocha Z243 v k.ú. Ráj – 3 NP • plocha Z255 v k.ú. Karviná-město (část města Mizerov) – 3 NP • plocha Z374 v k.ú. Louky nad Olší – 2 NP • plocha P17 v k.ú. Staré Město u Karviné (Slezská univerzita) – 4 NP • plocha P35 v k.ú. Karviná-město (část města Nové Město) – 2 NP • plocha P36 v k.ú. Staré Město u Karviné (Slezská univerzita) – 2 NP • plochy P30, Z379 v k.ú. Karviná-Doly – 3 NP+
Další podmínky	• Respektovat specifické podmínky v případě, že jsou pro rozvojové plochy definované v kap. 3.2. nebo 3.3. • Respektovat obecné podmínky prostorového uspořádání a ochrany krajinného rázu definované v kap. 6.2.

PLOCHY OBČANSKÉHO VYBAVENÍ

PLOCHY OBČANSKÉHO VYBAVENÍ – KOMERČNÍ ZAŘÍZENÍ – OK	
Hlavní využití	Stavby a zařízení občanského vybavení - komerční.
Přípustné využití	– stavba pro ~~veřejné stravování~~ stravovací zařízení – stavba ubytovacího zařízení - hotel, penzion – stavba pro kulturu – stavba pro tělovýchovu a sport – stavba pro obchod do 2000 m^2 prodejní plochy ~~– stavba pro obchodní účely do 1600 m^2 prodejní plochy s maximální zastavěnou plochou 2000 m^2~~ – stávající stavba pro vzdělávání a výchovu – nerušící drobné služby – nerušící drobná výroba – veřejná prostranství, sídelní zeleň – tržiště – související dopravní a technická infrastruktura – parkovací a odstavná stání pro osobní automobily – parkovací a odstavná stání pro autobusy pouze u staveb se shromažďovacím prostorem – autosalony – polyfunkční domy – zábavní centrum – čerpací stanice pohonných hmot a plnící stanice LPG, STK – myčka aut – drobná architektura ~~– komunikace motoristické, cyklistické a pro pěší~~

Nepřípustné využití	– všechny stavby a zařízení, které nesouvisejí s hlavním využitím, např.:
	  – nová stavba pro bydlení
	  – stavba pro rodinnou rekreaci
	  – stavba pro obchod o celkové prodejní ploše větší než 2000 m^2
	  – stavba pro výrobu a skladování, stavba pro zemědělství
	  – ostatní služby a provozy
	  – vrakoviště, autobazary
	  – sběrna surovin
	  – parkovací a odstavná stání a garáže pro nákladní automobily a pro přívěsy těchto nákladních vozidel
	  – parkovací a odstavná stání a garáže pro autobusy vyjma přípustného využití
	  – parkovací a manipulační plochy v prolukách v území zásadního významu pro charakter města
	  – garáže vyjma podmíněně přípustného využití
	  – ~~stavba ubytovacího zařízení –~~ ubytovna, nový azylový dům, ubytování lidí bez domova (noclehárny, nízkoprahové centrum osob bez přístřeší) a ostatní ubytovací zařízení, vyjma přípustného využití
	  – fotovoltaická elektrárna ~~sloužící pouze pro potřeby stavby, na které je umístěna~~
	  – větrná elektrárna
	  – ~~stavba a zařízení ubytovacího zařízení – vyjma přípustného využití~~
	– oplocení znepřístupňující veřejná prostranství a veřejnou zeleň, plochy sloužící pro pohyb pěších a pro navazování kontaktů
	– nosiče telekomunikačních a radiokomunikačních zařízení samostatné (stožáry, tubusy)

Podmíněně přípustné využití	– ~~fotovoltaická elektrárna~~ fotovoltaické panely, solární panely sloužící pouze pro potřeby stavby, na které ~~je umístěna~~ jsou umístěny, vyjma území městské památkové zóny a jejího ochranného pásma

PLOCHY OBČANSKÉHO VYBAVENÍ – KOMERČNÍ ZAŘÍZENÍ – OK	
	– hromadné garáže, které budou součástí stavby OK nebo doplňkovou stavbou této stavby – útulek pro opuštěná zvířata za podmínky, že chráněný venkovní prostor a chráněný venkovní prostor staveb nebude dotčen negativními vlivy
Podmínky prostorového uspořádání	***výšková regulace zástavby:*** stabilizované plochy • zachovat stávající výškovou hladinu zástavby plochy změn • ~~plocha Z71 v k.ú. Ráj – 3 NP~~ • plocha P3, P4 v k.ú. Louky nad Olší – 3 NP • plocha Z276, Z316, v k.ú. Karviná-Doly – 3 NP • plocha Z196 v k.ú. Staré Město u Karviné – 3 NP • plocha Z188, Z193, Z219 v k.ú. Darkov – 4 NP • plocha Z299 v k.ú. Karviná-město – 3 NP
Další podmínky	• Respektovat specifické podmínky v případě, že jsou pro rozvojové plochy definované v kap. 3.2. nebo 3.3. • Respektovat obecné podmínky prostorového uspořádání a ochrany krajinného rázu definované v kap. 6.2.

PLOCHY OBČANSKÉHO VYBAVENÍ

PLOCHY OBČANSKÉHO VYBAVENÍ – NÁKUPNÍ CENTRA – OC	
Hlavní využití	Stavby nákupních center.

Přípustné využití	– stavba a zařízení občanského vybavení:
	  – nákupní centrum
	  – ~~veřejné stravování~~ stravovací zařízení
	  – stavba ubytovacího zařízení - hotel
	  – nerušící drobné služby
	  – kultura
	  – kluziště, horolezecké stěny, dětská hřiště, víceúčelová hřiště, apod.
	– související dopravní a technická infrastruktura
	– parkovací a odstavná stání pro osobní automobily, autobusy
	– hromadné garáže jako součást stavby OC nebo doplňková stavba této stavby
	– čerpací stanice pohonných hmot a plnící stanice LPG
	– myčka aut
	– veřejná prostranství
	– veřejná zeleň parková a veřejná zeleň ostatní
	– tržiště
	– drobná architektura
	~~– komunikace motoristické, cyklistické a pro pěší~~

Nepřípustné využití	– všechny stavby a zařízení, které nesouvisejí s hlavním využitím, např.:
	  – stavba pro bydlení
	  – stavba pro vzdělávání a výchovu
	  – stavba pro rodinnou rekreaci
	  – stavba pro výrobu a skladování, stavba pro zemědělství
	  – ostatní služby a provozy
	  – sběrna surovin
	  – vrakoviště, autobazary
	  – garáž, vyjma přípustného využití
	  – parkovací a odstavná stání a garáže pro nákladní automobily a pro přívěsy těchto nákladních vozidel
	  – ~~stavba ubytovacího zařízení –~~ ubytovna, nový azylový dům, ubytování lidí bez domova (noclehárny, nízkoprahové centrum osob bez přístřeší) a ostatní ubytovací zařízení, vyjma přípustného využití
	  – fotovoltaická elektrárna~~, vyjma fotovoltaické elektrárny sloužící pouze pro potřeby stavby, na které je umístěna~~
	  – větrná elektrárna
	  – ~~stavba a zařízení ubytovacího zařízení, vyjma hotelu~~
	  – oplocení veřejných prostranství a sídelní zeleně, vyjma oplocení zařízení staveniště
	  – nosiče telekomunikačních a radiokomunikačních zařízení samostatné (stožáry, tubusy)

Podmíněně přípustné využití	– ~~fotovoltaická elektrárna~~ fotovoltaické panely, solární panely sloužící pouze pro potřeby stavby, na které ~~je umístěna~~ jsou umístěny
Podmínky prostorového uspořádání	***výšková regulace zástavby:*** stabilizované plochy – respektovat stávající výškovou hladinu zástavby
Další podmínky	• Respektovat specifické podmínky v případě, že jsou pro rozvojové plochy definované v kap. 3.2. nebo 3.3. • Respektovat obecné podmínky prostorového uspořádání a ochrany krajinného rázu definované v kap. 6.2.

PLOCHY OBČANSKÉHO VYBAVENÍ

PLOCHY OBČANSKÉHO VYBAVENÍ – VEŘEJNÁ POHŘEBIŠTĚ – OH	
Hlavní využití	Stavby a zařízení občanského vybavení pro veřejná pohřebiště.
Přípustné využití	– Plochy, stavby a zařízení sloužící k provozování veřejného pohřebiště včetně souvisejících služeb: – obřadní síň se zázemím, sakrální stavba – stavby pro správu a údržbu hřbitovů. – hrobová místa, kolumbária, rozptylové louky – drobné prodejny se sortimentem souvisejícím s hlavním využitím plochy – pohřební služba – kamenictví – veřejná prostranství v návaznosti na stavby občanského vybavení, památníky – veřejná zeleň parková a veřejná zeleň ostatní – drobná architektura – související dopravní a technická infrastruktura – parkovací a odstavná stání pro osobní automobily – parkovací a odstavná stání pro autobusy pro potřebu této plochy – ~~stavby církevní~~ – sociální zařízení pro návštěvníky – oplocení areálu – ~~stavby a zařízení technické infrastruktury a technického vybavení včetně přípojek~~ – ~~komunikace motoristické, cyklistické a pro pěší~~ – garáž sloužící k provozování veřejného pohřebiště
Nepřípustné využití	– veškeré stavby a zařízení, které nesouvisí s hlavním využitím a narušují jeho pietní prostředí, např.: – stavba pro bydlení – stavba občanského vybavení, vyjma přípustného využití – stavba pro rodinnou rekreaci – stavba pro výrobu a skladování, stavba pro zemědělství – služby, vyjma uvedených v přípustném využití – sběrna surovin – vrakoviště, autobazary – garáž, vyjma garáže k provozování veřejného pohřebiště – garáž pro autobusy – parkovací a odstavná stání a garáže pro nákladní automobily a pro přívěsy těchto nákladních vozidel – stavba ~~a zařízení~~ ubytovacího zařízení – fotovoltaická elektrárna~~, vyjma fotovoltaické elektrárny sloužící pouze pro potřeby stavby, na které je umístěna~~ – prodejní stánek – větrná elektrárna – nosiče telekomunikačních a radiokomunikačních zařízení samostatné (stožáry, tubusy)
Podmíněně přípustné využití	– ~~fotovoltaická elektrárna~~ fotovoltaické panely, solární panely sloužící pouze pro potřeby stavby, na které ~~je umístěna~~ jsou umístěny
Podmínky prostorového uspořádání	***výšková regulace zástavby:*** <u>stabilizované plochy</u> • respektovat stávající výškovou hladinu zástavby <u>plochy změn</u> • plocha Z108 v k.ú. Ráj – 2 NP
Další podmínky	• Respektovat specifické podmínky v případě, že jsou pro rozvojové plochy definované v kap. 3.2. nebo 3.3. • Respektovat obecné podmínky prostorového uspořádání a ochrany krajinného rázu definované v kap. 6.2.

PLOCHY OBČANSKÉHO VYBAVENÍ

PLOCHY OBČANSKÉHO VYBAVENÍ – LÁZEŇSTVÍ – OL	
Hlavní využití	Stavby a zařízení pro lázeňství.
Přípustné využití	– stavba a zařízení sloužící pro lázeňské účely – veřejná prostranství – veřejná zeleň parková a veřejná zeleň ostatní – související dopravní a technická infrastruktura – parkovací a odstavná stání pro osobní automobily a autobusy – zdravotnické zařízení související s lázeňstvím – zařízení pro kulturní a sportovní účely související s lázeňstvím – stavby ~~a zařízení~~ ubytovacího zařízení pro potřeby lázeňství - hotel a penzion – byt jako součást staveb občanského vybavení pro lázeňství – stavba pro ~~veřejné stravování~~ stravovací zařízení související s lázeňstvím – drobná prodejna související s lázeňstvím – nerušící drobné služby související s lázeňstvím – drobná architektura ~~– bazény~~ ~~– církevní stavby a zařízení~~ ~~– stavba a zařízení pro kulturní účely~~ – veřejná WC ~~– polyfunkční centra zdravotnických zařízení (např. ordinace, laboratoře)~~ ~~– komunikace motoristické, cyklistické a pro pěší~~

Nepřípustné využití	– všechny stavby a zařízení, které nesouvisejí s hlavním využitím, např.:
	  – nová stavba pro bydlení
	  – stavby pro rodinnou rekreaci
	  – stavba občanského vybavení, vyjma přípustného využití
	  – stavba pro výrobu a skladování, vyjma podmíněně přípustného využití, stavba pro zemědělství
	  – ostatní služby a provozy
	  – autoservis, autoopravna
	  – vrakoviště, autobazar
	  – čerpací stanice pohonných hmot a plnící stanice LPG
	  – parkovací a odstavná stání a garáže pro nákladní automobily ~~a autobusy~~ a pro přívěsy těchto nákladních vozidel
	  – garáž, vyjma podmíněně přípustného využití
	  – sběrna surovin
	  – ~~stavba ubytovacího zařízení -~~ ubytovna, nový azylový dům, ubytování lidí bez domova (noclehárny, nízkoprahové centrum osob bez přístřeší)~~, vyjma ubytovacího zařízení pro potřeby lázeňství - hotel a penzion~~ a ostatní ubytovací zařízení, vyjma přípustného využití
	  – fotovoltaická elektrárna
	  – větrná elektrárna
	  – oplocení veřejných prostranství a veřejné zeleně, ploch sloužících pro pohyb pěších a pro navazování kontaktů
	  – nosiče telekomunikačních a radiokomunikačních zařízení samostatné (stožáry, tubusy)

Podmíněně přípustné využití	– nerušící drobná výroba za podmínky, že tvoří doplňkovou funkci lázeňské péče – ~~fotovoltaická elektrárna~~ fotovoltaické panely, solární panely sloužící pouze pro potřeby stavby, na které ~~je umístěna~~ jsou umístěny, vyjma území městské památkové zóny a jejího ochranného pásma – podzemní hromadné garáže, helipady pro integrovaný záchranný systém, za podmínky splnění příslušných hygienických a požárních předpisů a norem

PLOCHY OBČANSKÉHO VYBAVENÍ – LÁZEŇSTVÍ – OL	
Podmínky prostorového uspořádání	***výšková regulace zástavby:*** stabilizované plochy • lázeňský areál Hranice - 4 NP+ • lázeňský areál Darkov nacházející se v území zásadního významu pro charakter města ○ respektovat podmínky prostorového uspořádání definované v kap. 2.2.1.
Další podmínky	• Respektovat specifické podmínky v případě, že jsou pro rozvojové plochy definované v kap. 3.2. nebo 3.3. • Respektovat obecné podmínky prostorového uspořádání a ochrany krajinného rázu definované v kap. 6.2.

PLOCHY OBČANSKÉHO VYBAVENÍ

PLOCHY OBČANSKÉHO VYBAVENÍ – TĚLOVÝCHOVA A SPORT – OS	
Hlavní využití	Stavby a zařízení pro tělovýchovu a sport.
Přípustné využití	– zařízení pro organizovaný sport – zařízení pro neorganizovaný sport, hřiště pro neorganizovaný sport a tělovýchovu – veřejná prostranství, sídelní zeleň – související dopravní a technická infrastruktura – parkovací a odstavná stání pro osobní automobily pro potřebu této plochy – parkovací a odstavná stání pro autobusy pouze u staveb se shromažďovacím prostorem – drobná architektura ~~– stravovací zařízení včetně stánku s občerstvením~~ ~~– stavby a zařízení ubytovacího zařízení jako součást stavby a zařízení souvisejícím s hlavním využitím~~ ~~– služby s vazbou na využití hlavní včetně služeb maloobchodních~~ – stavba a zařízení pro provoz a údržbu sportovních areálů včetně dílen, skladů, stávajících garáží ~~– fotovoltaické systémy pro zásobování staveb elektrickou energií připustit pouze na objektech~~ ~~– stavba a zařízení technické infrastruktury a technického vybavení včetně přípojek~~ ~~– komunikace motoristické, cyklistické a pro pěší~~

Nepřípustné využití	– všechny stavby a zařízení, které nesouvisejí s hlavním využitím, např.:
	  – stavba pro bydlení
	  – stavba pro rodinnou rekreaci
	  – stavba občanského vybavení vyjma přípustného a podmíněně přípustného využití
	  – stavba pro výrobu a skladování, stavba pro zemědělství
	  – ostatní služby a provozy
	  – změna v užívání řadových garáží
	  – vrakoviště, autobazary
	  – sběrna surovin
	  – čerpací stanice pohonných hmot a plnící stanice LPG
	  – parkovací a odstavná stání a garáže pro nákladní automobily a pro přívěsy těchto nákladních vozidel
	  – parkovací a odstavná stání a garáže pro autobusy vyjma přípustného využití
	  – nová garáž vyjma podmíněně přípustného využití
	  – ~~stavba ubytovacího zařízení –~~ ubytovna, nový azylový dům, ubytování lidí bez domova (noclehárny, nízkoprahové centrum osob bez přístřeší) a ostatní ubytovací zařízení, vyjma podmíněně přípustného využití
	  – fotovoltaická elektrárna ~~– vyjma fotovoltaické elektrárny sloužící pouze pro potřeby stavby, na které je umístěna~~
	  – větrná elektrárna
	  – ~~stavba ubytovacího zařízení – vyjma hotelu a penzionu~~
	  – oplocení veřejných prostranství a sídelní zeleně vyjma oplocení zařízení staveniště na dobu dočasnou
	  – nosiče telekomunikačních a radiokomunikačních zařízení samostatné (stožáry, tubusy)

PLOCHY OBČANSKÉHO VYBAVENÍ – TĚLOVÝCHOVA A SPORT – OS	
Podmíněně přípustné využití	– stavby a zařízení, které ~~mají víceúčelové využití a~~ tvoří k hlavnímu využití funkci doplňkovou, např. ubytovací zařízení – penzion, hotel, ~~veřejné stravování~~ stravovací zařízení, nerušící drobné služby, drobné prodejny – ~~fotovoltaická elektrárna~~ fotovoltaické panely, solární panely sloužící pouze pro potřeby stavby, na které ~~je umístěna~~ jsou umístěny – nové hromadné garáže za podmínky, že jsou součástí stavby OS nebo doplňkovou stavbou této stavby – oplocení za podmínky, že je doplňkovou stavbou pro tělovýchovu a sport
Podmínky prostorového uspořádání	***výšková regulace zástavby:*** <u>stabilizované plochy</u> • respektovat stávající výškovou hladinu zástavby <u>plochy změn</u> • plocha P10, P21 v k.ú. Karviná-město – 4 NP • plocha Z282, Z315~~, P30~~ v k.ú. Karviná-Doly – 2 NP • plocha Z226 v k.ú. Darkov – 1 NP+ • plocha Z218 v k.ú. Darkov – 2 NP • plocha Z245 v k.ú. Ráj – 2 NP • plocha Z148, Z149 v k.ú. Louky nad Olší – 1 NP+ • ostatní plochy změn – 1 NP
Další podmínky	• Respektovat specifické podmínky v případě, že jsou pro rozvojové plochy definované v kap. 3.2. nebo 3.3. • Respektovat obecné podmínky prostorového uspořádání a ochrany krajinného rázu definované v kap. 6.2.

PLOCHY VEŘEJNÝCH PROSTRANSTVÍ

PLOCHY VEŘEJNÝCH PROSTRANSTVÍ – PV	
Hlavní využití	Veřejná prostranství přístupná bez omezení
Přípustné využití	– náměstí, chodníky, tržiště pro prodej zeleniny, ovoce a potravin, parky, ulice, zastávky a zálivy hromadné dopravy – související dopravní a technická infrastruktura – parkovací a odstavná stání pro osobní automobily – hygienická zařízení – dětské hřiště, kluziště, včetně jejich oplocení – vodní prvky – opěrné zdi – sídelní zeleň – drobná architektura ~~– komunikace motoristické, cyklistické a pro pěší~~

Nepřípustné využití	– všechny stavby a zařízení, které nesouvisejí s hlavním využitím např.:
	  – stavby pro bydlení
	  – stavby ubytovacího zařízení
	  – fotovoltaické elektrárny
	  – větrná elektrárna
	  – čerpací stanice pohonných hmot a plnící stanici LPG
	  – parkovací a odstavná stání a garáže pro nákladní automobily a autobusy a pro přívěsy těchto nákladních vozidel
	  – oplocení, vyjma přípustného využití
	  – nosiče telekomunikačních a radiokomunikačních zařízení samostatné (stožáry, tubusy)

Podmíněně přípustné využití	– stavby pro občanské vybavení za podmínky, že jsou slučitelné s účelem veřejných prostranství, např. kavárna, cukrárna – ~~restaurační předzahrádka~~ sezónní zahrádka za podmínky, že navazuje na stávající stavbu pro ~~stravování~~ stravovací zařízení a nebude narušeno hlavní využití – hromadné garáže podzemní za podmínky, že nebude narušeno hlavní využití
Podmínky prostorového uspořádání	***výšková regulace zástavby:*** <u>stabilizované plochy, plochy změn</u> – v plochách nacházejících se v území zásadního významu pro charakter města platí podmínky prostorového uspořádání definované v kap. 2.2.1 – v ostatních plochách: ○ 1 NP
Další podmínky	• Respektovat specifické podmínky v případě, že jsou pro rozvojové plochy definované v kap. 3.2. nebo 3.3. • Respektovat obecné podmínky prostorového uspořádání a ochrany krajinného rázu definované v kap. 6.2.

PLOCHY SÍDELNÍ ZELENĚ

PLOCHY VEŘEJNÉ ZELENĚ PARKOVÉ – ZP	
Hlavní využití	Zeleň přístupná veřejnosti, která plní funkci kompoziční a odpočinkovou.
Přípustné využití	– parky – vegetační úpravy, které svým charakterem odpovídají funkci parku – plochy pro setkávání a odpočinek – hřiště, včetně jejich oplocení – odpočívadla – drobná architektura ~~(lavičky, altány, fontány)~~ – zařízení mobiliáře (orientační systém, odpadkové koše apod.) – vodní plochy a toky – ÚSES – související dopravní a technická infrastruktura – v Lázeňském parku v části města Lázně Darkov, v ploše Z266 a na ní navazující stabilizované ploše ZP v části města Hranice, jsou přípustné stavby a zařízení sloužící pro lázeňské účely včetně ubytování pro lázeňské účely – rekreační plochy přírodního charakteru (~~pobytové~~ rekreační louky)

Nepřípustné využití	– všechny stavby a zařízení, které nesouvisejí s hlavním využitím, např.:
	  – stavba pro bydlení
	  – stavba ubytovacího zařízení
	  – stavba pro rodinnou rekreaci
	  – parkovací a odstavná stání pro osobní automobily
	  – hromadné garáže nadzemní
	  – garáž, vyjma podmíněně přípustného využití
	  – parkovací a odstavná stání a garáže pro nákladní automobily a pro přívěsy těchto nákladních vozidel a autobusy
	  – fotovoltaická elektrárna
	  – větrná elektrárna
	  – oplocení, vyjma přípustného využití
	  – nosiče telekomunikačních a radiokomunikačních zařízení samostatné (stožáry, tubusy)

Podmíněně přípustné využití	– ~~kavárna, cukrárna,~~ stravovací zařízení, ekologické a informační centrum, stavby pro kulturu (např. galerie, výstavní síně, amfiteátr) za podmínky, že jsou slučitelné s účelem veřejné zeleně parkové a příp. parkovací stání je možno zajistit mimo plochu zeleně ZP – ~~restaurační předzahrádka~~ sezónní zahrádka za podmínky, že navazuje na stávající stavbu pro ~~stravování~~ stravovací zařízení a nebude narušeno hlavní využití – kluziště, veřejné hygienické zařízení apod., za podmínky, že tvoří k funkci hlavní funkci doplňkovou a že svým charakterem odpovídají způsobu využívání ploch veřejné zeleně parkové – hromadné garáže podzemní, za podmínky, že navazují na plochy PV nebo DS, že nedojde k potlačení hlavního využití a snížení kvality prostředí ve vymezené ploše ~~– amfiteátr~~ ~~– stavba pro kulturu (např. galerie, výstavní síně) a církev~~

PLOCHY VEŘEJNÉ ZELENĚ PARKOVÉ – ZP	

Podmínky prostorového uspořádání	***výšková regulace zástavby:***
	<u>stabilizované plochy</u>
	• v plochách nacházejících se v území zásadního významu pro charakter města platí podmínky prostorového uspořádání definované v kap. 2.2.1.
	• v ostatních plochách:
	  ○ 1 NP
	<u>plochy změn</u>
	• v plochách nacházejících se v území zásadního významu pro charakter města platí podmínky prostorového uspořádání definované v kap. 2.2.1.
	• v ploše Z266 – 4 NP
	• v ostatních plochách:
	  ○ 1 NP

Další podmínky	• Respektovat specifické podmínky v případě, že jsou pro rozvojové plochy definované v kap. 3.2. nebo 3.3. • Respektovat obecné podmínky prostorového uspořádání a ochrany krajinného rázu definované v kap. 6.2.

PLOCHY SÍDELNÍ ZELENĚ

PLOCHY VEŘEJNÉ ZELENĚ OSTATNÍ – ZO	
Hlavní využití	Zeleň přístupná veřejnosti, která plní funkci izolační a kompoziční.
Přípustné využití	– veřejná zeleň, izolační zeleň, kompoziční zeleň – ÚSES – vodní toky a plochy – nezbytná dopravní a technická infrastruktura – plochy pro setkávání a odpočinek – drobná architektura – stávající zahrady a záhumenky bez nadzemních staveb

Nepřípustné využití	– všechny stavby a zařízení, které nesouvisejí s hlavním využitím, např.:
	  – stavba pro bydlení
	  – stavba pro rodinnou rekreaci
	  – stavba ubytovacího zařízení
	  – garáž
	  – parkoviště a garáž pro nákladní automobily a autobusy a pro přívěsy těchto nákladních vozidel
	  – fotovoltaická elektrárna
	  – větrná elektrárna
	  – oplocení veřejných prostranství a sídelní zeleně, vyjma oplocení zařízení staveniště a vyjma podmíněně přípustného využití
	  – nosiče telekomunikačních a radiokomunikačních zařízení samostatné (stožáry, tubusy)

Podmíněně přípustné využití	– parkoviště pro osobní automobily za podmínky, že navazuje na plochy PV nebo DS a bude zachováno hlavní využití plochy – víceúčelové hřiště, park pro psy včetně oplocení za podmínky zachování hlavního využití – oplocení v části města Staré Město, za podmínky zachování prostupnosti území
Podmínky prostorového uspořádání	Nejsou stanoveny.
Další podmínky	• Respektovat specifické podmínky v případě, že jsou pro rozvojové plochy definované v kap. 3.2. nebo 3.3. • Respektovat obecné podmínky prostorového uspořádání a ochrany krajinného rázu definované v kap. 6.2.

PLOCHY SÍDELNÍ ZELENĚ

PLOCHY ZELENĚ ZAHRAD – ZZ	
Hlavní využití	Zeleň, která plní funkci produkční, kompoziční a oddychovou.
Přípustné využití	– zahrady sloužících pro oddych a samozásobitelské hospodaření – stavby související s aktivitami zahrádkaření – veřejná zeleň izolační a kompoziční – související dopravní a technická infrastruktura – oplocení zahrady

Nepřípustné využití	– veškeré stavby neuvedené v přípustném využití nebo v podmínečně přípustném využití, např.:
	  – stavba pro bydlení
	  – stavba pro rodinnou rekreaci
	  – garáž
	  – parkovací a odstavná stání pro osobní automobily, vyjma podmíněně přípustného
	  – parkovací a odstavná stání a garáž pro nákladní automobily a autobusy a pro přívěsy těchto nákladních vozidel
	  – fotovoltaické elektrárna
	  – větrná elektrárna
	  – nosiče telekomunikačních a radiokomunikačních zařízení samostatné (stožáry, tubusy)

Podmíněně přípustné	– parkovací a odstavná stání pro osobní automobily pro potřeby této plochy
Podmínky prostorového uspořádání	***výšková regulace zástavby:*** <u>stabilizované plochy, plochy změn</u> – 1 NP ***intenzita využití stavebních pozemků*:** <u>stabilizované plochy, plochy změn</u> • index zastavění – max. 15%
Další podmínky	• Respektovat specifické podmínky v případě, že jsou pro rozvojové plochy definované v kap. 3.2. nebo 3.3. • Respektovat obecné podmínky prostorového uspořádání a ochrany krajinného rázu definované v kap. 6.2.

PLOCHY VÝROBY A SKLADOVÁNÍ

PLOCHY VÝROBY A SKLADOVÁNÍ – LEHKÝ PRŮMYSL – VL	
Hlavní využití	Stavby pro lehký průmysl.
Přípustné využití	– stavba pro lehký průmysl – ~~výrobní a~~ technické služby – stavba a plochy pro skladování – dílna a zařízení údržby – ostatní služby – drobná výroba – podnikatelské inkubátory – související dopravní a technická infrastruktura – parkovací a odstavná stání pro osobní automobily – parkovací a odstavná stání a garáže pro nákladní automobily a autobusy a pro přívěsy těchto nákladních vozidel – sběrný dvůr – autovrakoviště ~~– stavba pro administrativu~~ ~~– stavba pro obchod~~ ~~– areál pro stavební výrobu~~ – sběrna surovin – čerpací stanice pohonných hmot a plnící stanice LPG, myčky aut, STK – veřejná prostranství, sídelní zeleň – stavba pro vědu a výzkum – stavba pro obchod, neruší drobné služby, ubytování, ~~stravování~~ stravovací zařízení a administrativu související s hlavním využitím – provozy

Nepřípustné využití	– všechny stavby a zařízení, které nesouvisejí s hlavním využitím, např.:
	  – stavba pro bydlení
	  – stavba pro rodinnou rekreaci
	  – stavba a zařízení občanského vybavení vyjma přípustného a podmíněně přípustného využití
	  – stavby pro zemědělství
	  – ~~autovrakoviště~~
	  – větrná elektrárna
	  – fotovoltaické elektrárny~~, vyjma fotovoltaické elektrárny sloužící pouze pro potřeby stavby, na které je umístěna~~
	  – logistika
	  – stavba pro těžký a zpracovatelský průmysl

Podmíněně přípustné využití	– závodní zařízení za podmínky splnění hygienických limitů a pouze pro potřeby této plochy ~~– v plochách navazujících na plochy bydlení nebo v bezprostřední blízkosti těchto ploch připustit pouze stavby a zařízení, jejichž provoz nemá negativní vliv na veřejné zdraví z hlediska ovlivnění hlukových poměrů (včetně negativního vlivu vibrací) a kvality ovzduší v území~~ – fotovoltaické panely, solární panely sloužící pouze pro potřeby stavby, na které jsou umístěny

PLOCHY VÝROBY A SKLADOVÁNÍ – LEHKÝ PRŮMYSL – VL	
Podmínky prostorového uspořádání	***intenzita využití stavebních pozemků:*** <u>stabilizované plochy a plochy změn</u> ○ řešit zeleň izolační a kompoziční: ○ index zeleně - min. 15% (vyjma plochy Z166, Z169) ○ plocha Z166 – řešit pás izolační zeleně ve vztahu k plochám veřejných prostranství (PV) a k vodoteči v ulici Staroměstské, respektovat rozvojovou plochu zeleně s funkcí izolační (Z175) ○ plocha Z169 - respektovat rozvojovou plochu zeleně s funkcí izolační (Z179)
Další podmínky	• Respektovat specifické podmínky v případě, že jsou pro rozvojové plochy definované v kap. 3.2. nebo 3.3. • Respektovat obecné podmínky prostorového uspořádání a ochrany krajinného rázu definované v kap. 6.2. • Respektovat požadavky stanovené v kap. 6.1., ochrana zdravých životních podmínek.

PLOCHY VÝROBY A SKLADOVÁNÍ

PLOCHY VÝROBY A SKLADOVÁNÍ – DROBNÁ VÝROBA – VD	
Hlavní využití	Stavby pro výrobu a skladování netovárního charakteru.
Přípustné využití	– drobná výroba – drobná nerušící výroba – skladování pro potřeby drobné výroby – technické služby – ostatní služby – čerpací stanice pohonných hmot a plnící stanice LPG, STK – autosalón – sběrný dvůr na ulici Staroměstská v k.ú. Staré Město u Karviné – malé sběrné dvory – sběrna surovin – komunitní kompostárna v ploše Z301 – související dopravní a technická infrastruktura – parkovací a odstavná stání pro osobní automobily pro potřeby této plochy ~~– stavby pro obchod~~ ~~– autobazar~~ ~~– stavební dvůr~~ ~~– prodejní sklad~~ ~~– areál pro stavební výrobu~~ ~~– betonárka~~ – sídelní zeleň ~~– stavba pro velkoobchod, diskontní prodejny~~ – stavba pro obchod do 2000 m^2 prodejní plochy, nerušící drobné služby, ~~ubytování, stravování~~ stravovací zařízení a administrativu – stavba pro vědu a výzkum ~~– stavba garáží~~ ~~– autoservis~~ ~~– pneuservis~~ – autobazar – myčka aut ~~– sběrný dvůr (třídící dvory a sběrna surovin - skladování a třídění sběrných surovin)~~ ~~– stavby sítí a zařízení technické infrastruktury a přípojek na technickou infrastrukturu~~ – v ploše P20 navíc umístění provozovny služeb, stavba obchodního centra, dočasná zábavní zařízení (cirkusy, pouťové atrakce)

Nepřípustné využití	– všechny stavby a zařízení, které nesouvisejí s hlavním využitím, např.:
	  – stavba pro bydlení
	  – stavba pro rodinnou rekreaci
	  – stavba a zařízení občanského vybavení vyjma ~~závodních zařízení~~ přípustného a podmíněně přípustného využití
	  – fotovoltaické elektrárny~~, vyjma fotovoltaické elektrárny sloužící pouze pro potřeby stavby, na které je umístěna~~
	  – větrná elektrárna
	  – stavba ubytovacího zařízení
	  – autovrakoviště
	  – stavba pro těžký průmysl a zpracovatelský průmysl
	  – stavba pro zemědělství
	  – provozy
	  – logistika

Podmíněně přípustné využití	– lehký průmysl za podmínky, že chráněný venkovní prostor a chráněný venkovní prostor staveb nebude dotčen negativními vlivy

PLOCHY VÝROBY A SKLADOVÁNÍ – DROBNÁ VÝROBA – VD	
	– hromadné garáže, řadové garáže, parkovací a odstavná stání a garáže pro nákladní automobily a autobusy a pro přívěsy těchto nákladních vozidel, vše za podmínky, že negativní vlivy nepřekročí hranici ploch VD a příjezd navazuje na plochy dopravní infrastruktury DS – závodní zařízení za podmínky splnění hygienických limitů a pouze pro potřeby této plochy – ~~fotovoltaická elektrárna~~ fotovoltaické panely, solární panely sloužící pouze pro potřeby stavby, na které ~~je umístěna~~ jsou umístěny
Podmínky prostorového uspořádání	***výšková regulace zástavby:*** <u>stabilizované plochy</u> • zachovat stávající výškovou hladinu zástavby <u>plochy změn</u> • plocha P2 v k.ú. Karviná-město (část města Hranice) – 4 NP • plocha Z184, Z301 v k.ú. Staré Město u Karviné – 4 NP • plocha Z296 v k.ú. Louky nad Olší – 3 NP • plocha P20 v k.ú. Karviná-město - 5 NP+
Další podmínky	• Respektovat specifické podmínky v případě, že jsou pro rozvojové plochy definované v kap. 3.2. nebo 3.3. • Respektovat obecné podmínky prostorového uspořádání a ochrany krajinného rázu definované v kap. 6.2. • Respektovat požadavky stanovené v kap. 6.1., odst. ochrana zdravých životních podmínek.

PLOCHY VÝROBY A SKLADOVÁNÍ

PLOCHY SMÍŠENÉ VÝROBNÍ – VS	
Hlavní využití	Stavby pro průmyslovou výrobu a skladování.
Přípustné využití	– stavba pro lehký průmysl – stavba pro těžký a zpracovatelský průmysl pouze ve stabilizovaných plochách VS – zpracování odpadů pro výrobu alternativního paliva pro využití v teplárenských zařízeních, zdroj s palivovou základnou z biomasy, TAP a uhlí (pouze plocha P8 a navazující stabilizovaná plocha VS) – ostatní služby – podnikatelský inkubátor – dopravní a technická infrastruktura – parkovací a odstavná stání pro osobní automobily – parkovací a odstavná stání a garáže pro nákladní automobily a autobusy a pro přívěsy těchto nákladních vozidel – sběrný dvůr, sběrna surovin, autovrakoviště – čerpací stanice pohonných hmot a plnící stanice LPG, STK – veřejná prostranství, sídelní zeleň – provozy – pouze v plochách Z230, Z231, Z277, Z283, Z284, Z285, Z370 a části Z286 (mimo pohřebiště) rovněž výroba podle katalogu CZ NACE 10 - 33 – stavba a plocha pro skladování – dílna a zařízení údržby ~~– stavba a zařízení lehké průmyslové výroby~~ – ~~výrobní a~~ technické služby, drobná výroba – provozní zázemí staveb a zařízení pro výrobu a skladování (administrativa, šatny, umývárny, stravovací zařízení a obchody pro zaměstnance apod.) – myčka aut – zeleň ~~– oplocení~~ – ~~stavba a zařízení technické infrastruktury a technického vybavení včetně přípojek~~

Nepřípustné využití	– všechny stavby a zařízení, které nesouvisejí s hlavním využitím, např.:
	  – stavba pro bydlení
	  – stavba pro rodinnou rekreaci
	  – stavba a zařízení občanského vybavení, vyjma závodních zařízení
	  – stavba pro zemědělství
	  – stavba ubytovacích zařízení
	  – fotovoltaické elektrárny~~, vyjma fotovoltaické elektrárny sloužící pouze pro potřeby stavby, na které je umístěna~~
	  – větrná elektrárna
	  – ~~autovrakoviště~~
	  – logistika
	– ~~oplocení veřejných prostranství a sídelní zeleně, vyjma oplocení zařízení staveniště~~

Podmíněně přípustné využití	– závodní zařízení za podmínky splnění hygienických limitů a pouze pro potřeby této plochy – ~~fotovoltaická elektrárna~~ fotovoltaické panely, solární panely sloužící pouze pro potřeby stavby, na které ~~je umístěna~~ jsou umístěny ~~– fotovoltaické systémy pro zásobování staveb elektrickou energií připustit pouze na objektech~~ – část plochy Z286 lze využít pro výrobu dle katalogu CZ NACE 10 – 33 až po zrušení pohřebiště

PLOCHY SMÍŠENÉ VÝROBNÍ – VS	
Podmínky prostorového uspořádání	***výšková regulace zástavby:*** • ve stabilizované ploše VS (areál ArcelorMittal) v k.ú. Karviná-město, část města Hranice - zachovat stávající výškovou hladinu zástavby • plocha Z378 – max. 4 NP • ostatní plochy VS – max. výšková regulace zástavby není definována ***intenzita využití stavebních pozemků:*** • řešit zeleň izolační a kompoziční
Další podmínky	• Respektovat specifické podmínky v případě, že jsou pro rozvojové plochy definované v kap. 3.2. nebo 3.3. • Respektovat obecné podmínky prostorového uspořádání a ochrany krajinného rázu definované v kap. 6.2. • Respektovat požadavky stanovené v kap. 6.1., odst. ochrana zdravých životních podmínek.

PLOCHY DOPRAVNÍ INFRASTRUKTURY

PLOCHY DOPRAVNÍ INFRASTRUKTURY – SILNIČNÍ DOPRAVA – DS	
Hlavní využití	Dopravní stavby - silniční doprava.
Přípustné využití	– stavba a zařízení pozemních komunikací – zařízení pro veřejnou dopravu, např. stávající dopravní terminály, stávající vozovna autobusů, zálivy zastávek veřejné dopravy, točny – stávající čerpací stanice pohonných hmot a plnící stanice LPG – areál údržby pozemních komunikací – parkovací a odstavná stání – technická infrastruktura – účelové komunikace – stezky a trasy pro pěší a cyklisty, odpočívadla – zeleň izolační, kompoziční – ÚSES – biokoridory

Nepřípustné využití	– všechny stavby a zařízení, které nesouvisejí s hlavním využitím, např.:
	  – stavba pro bydlení
	  – stavba pro rodinnou rekreaci
	  – stavba ubytovacího zařízení
	  – garáž
	– fotovoltaická a větrná elektrárna

Podmíněně přípustné využití	– závodní zařízení za podmínky splnění hygienických limitů a pouze pro potřeby této plochy
Podmínky prostorového uspořádání	***výšková regulace zástavby:*** <u>stabilizované plochy</u> • vozovna autobusů - 4 NP • ostatní plochy – není určeno <u>plochy změn</u> Není určeno.
Další podmínky	• Respektovat specifické podmínky v případě, že jsou pro rozvojové plochy definované v kap. 3.2. nebo 3.3. • Respektovat obecné podmínky prostorového uspořádání a ochrany krajinného rázu definované v kap. 6.2.

PLOCHY DOPRAVNÍ INFRASTRUKTURY

PLOCHY DOPRAVNÍ INFRASTRUKTURY – ÚČELOVÉ KOMUNIKACE – DU	
Hlavní využití	Účelové komunikace.
Přípustné využití	– stavby účelových komunikací – stezky a trasy pro pěší a cyklisty, odpočívadla – zeleň izolační, kompoziční – ÚSES – mosty, lávky – parkoviště pro osobní automobily – související stavby dopravní infrastruktury – veřejná a související technická infrastruktura

Nepřípustné využití	– všechny stavby zařízení, které nesouvisejí s hlavním využitím, např.:
	  – stavby pro bydlení
	  – stavby pro rodinnou rekreaci
	  – stavba ubytovacího zařízení
	  – garáže
	  – parkoviště a garáže pro nákladní automobily a autobusy a pro přívěsy těchto nákladních vozidel
	– fotovoltaické a větrná elektrárna
	– sběrné dvory, sběrna surovin

Podmínky prostorového uspořádání	Podmínky nejsou definovány.
Další podmínky	• Respektovat specifické podmínky v případě, že jsou pro rozvojové plochy definované v kap. 3.2. nebo 3.3. • Respektovat obecné podmínky prostorového uspořádání a ochrany krajinného rázu definované v kap. 6.2.

PLOCHY DOPRAVNÍ INFRASTRUKTURY

PLOCHY DOPRAVNÍ INFRASTRUKTURY – DOPRAVA V KLIDU – DP	
Hlavní využití	Parkoviště pro osobní automobily, garáže.
Přípustné využití	– řadové garáže, hromadné garáže, parkovací domy – parkovací a odstavná stání pro osobní automobily – zeleň izolační, kompoziční – stezky a trasy pro pěší a cyklisty, odpočívadla – dopravní infrastruktura – technická infrastruktura – půjčovna přívěsů a další služby související s dopravou v klidu, např. dobíjecí stanice pro elektromobily, veřejná WC – v ploše Z348 dále odstavná a parkovací ~~a odstavná~~ stání pro nákladní automobily a autobusy

Nepřípustné využití	– všechny stavby a zařízení, které nesouvisejí s hlavním využitím, např.:
	  – stavba pro bydlení
	  – stavba pro rodinnou rekreaci
	  – stavba ubytovacího zařízení
	  – fotovoltaické a větrná elektrárna
	  – autovrakoviště
	  – sběrný dvůr, sběrna surovin
	  – parkovací a odstavná stání a garáže pro nákladní automobily a pro přívěsy těchto nákladních vozidel, vyjma přípustného využití
	  – parkovací a odstavná stání a garáže pro autobusy
	  – jakékoliv změny v užívání garáží

Podmínky prostorového uspořádání	***výšková regulace zástavby:*** <u>stabilizované plochy</u> 4 NP <u>plochy změn</u> • plocha Z203 v k.ú. Staré Město u Karviné – 1 NP • plocha Z254 v k.ú. Karviná-město (část města Hranice) – 6 NP • plocha Z325, Z326 v k.ú. Karviná-město (část města Nové Město) – 4 NP
Další podmínky	• Respektovat specifické podmínky v případě, že jsou pro rozvojové plochy definované v kap. 3.2. nebo 3.3. • Respektovat obecné podmínky prostorového uspořádání a ochrany krajinného rázu definované v kap. 6.2.

PLOCHY DOPRAVNÍ INFRASTRUKTURY

PLOCHY DOPRAVNÍ INFRASTRUKTURY – DRÁŽNÍ DOPRAVA – DZ	
Hlavní využití	Dopravní stavby - drážní doprava.
Přípustné využití	– drážní doprava – stavby související s drážní dopravou – stavba související dopravní infrastruktury – veřejná a související technická infrastruktura – odstavná a parkovací stání pro osobní automobily v návaznosti na drážní dopravu – odstavná a parkovací stání pro nákladní automobily, autobusy a pro přívěsy těchto nákladních vozidel v návaznosti na dopravní terminály – účelové komunikace – stezky a trasy pro pěší a cyklisty – zeleň izolační, kompoziční – ÚSES

Nepřípustné využití	– všechny stavby a zařízení, které nesouvisí s hlavním využitím, např.:
	  – stavba pro bydlení
	  – stavba pro rodinnou rekreaci
	  – stavba ubytovacího zařízení
	  – fotovoltaická a větrná elektrárna
	  – autovrakoviště
	  – sběrný dvůr, sběrna surovin

Podmíněně přípustné využití	~~– drobné prodejny, veřejné stravování, za podmínky, že tvoří k funkci hlavní funkci doplňkovou~~ – změny využití stávajících drážních staveb, pro veřejné a komerční občanské vybavení za podmínky, že nedojde k omezení hlavního využití a bezpečnosti provozu a za podmínky, že budou dodrženy hygienické limity hluku
Podmínky prostorového uspořádání	Podmínky nejsou definovány.
Další podmínky	• Respektovat specifické podmínky v případě, že jsou pro rozvojové plochy definované v kap. 3.2. nebo 3.3. • Respektovat obecné podmínky prostorového uspořádání a ochrany krajinného rázu definované v kap. 6.2.

PLOCHY TECHNICKÉ INFRASTRUKTURY

PLOCHY TECHNICKÉ INFRASTRUKTURY – T	
Hlavní využití	Stavby a zařízení technické infrastruktury.
Přípustné využití	– vodovody, kanalizace, energetická zařízení a vedení, čistírny odpadních vod, vodojemy, plynovody, vedení veřejné komunikační sítě, transformovny, trafostanice, regulační stanice – stavby související technické infrastruktury – související dopravní infrastruktura – odstavná a parkovací stání pro osobní automobily pro potřeby této plochy – v ploše P34 dále odstavná a parkovací stání pro nákladní automobily pro potřeby této plochy – sběrný dvůr – zeleň izolační, kompoziční

Nepřípustné využití	– všechny stavby a zařízení, které nesouvisí s hlavním využitím, např.:
	  – stavba pro bydlení
	  – stavba pro rodinnou rekreaci
	  – stavba občanského vybavení
	  – stavba pro výrobu a skladování
	  – stavba pro zemědělství
	  – stavba ubytovacího zařízení
	  – garáž
	  – odstavná a parkovací stání pro nákladní automobily a pro přívěsy těchto nákladních vozidel, vyjma přípustného využití
	  – odstavná a parkovací stání a garáž pro autobusy
	– sběrna surovin
	– fotovoltaické a větrná elektrárna

Podmínky prostorového uspořádání	***intenzita využití stavebních pozemků:*** • plocha Z173 - index zastavění – max. 60%; index zeleně – min. 20% s tím, že zeleň bude umístěna směrem k vodnímu toku v přímé návaznosti na plochu PV • ostatní plochy změn – není stanoveno
Další podmínky	• Respektovat specifické podmínky v případě, že jsou pro rozvojové plochy definované v kap. 3.2. nebo 3.3. • Respektovat obecné podmínky prostorového uspořádání a ochrany krajinného rázu definované v kap. 6.2.

PLOCHY TECHNICKÉ INFRASTRUKTURY

PLOCHY TECHNICKÉ INFRASTRUKTURY – NAKLÁDÁNÍ S ODPADY – TO	
Hlavní využití	Stavby a zařízení pro nakládání s odpady.
Přípustné využití	– kompostárna, skládka stavebního a demoličního odpadu, včetně vytěžené zeminy – pouze v ploše Z309 – sklady pro potřeby hlavního využití – provozní budova jako doplňková funkce k hlavnímu využití – komunitní kompostárny – sběrné dvory, sběrna surovin – autovrakoviště – zeleň izolační, kompoziční – související dopravní a technická infrastruktura – odstavná a parkovací stání pro osobní automobily pro potřeby této plochy – odstavná a parkovací stání a garáže pro nákladní automobily pro potřeby této plochy

Nepřípustné využití	– stavby a zařízení, které nesouvisí s hlavním využitím, např.:
	  – stavba pro bydlení
	  – stavba pro rodinnou rekreaci
	  – stavba ubytovacího zařízení
	  – fotovoltaické a větrná elektrárna
	  – logistika
	  – garáž

Podmínky prostorového uspořádání	Podmínky nejsou definovány.
Další podmínky	• Respektovat specifické podmínky v případě, že jsou pro rozvojové plochy definované v kap. 3.2. nebo 3.3. • Respektovat obecné podmínky prostorového uspořádání a ochrany krajinného rázu definované v kap. 6.2.

PLOCHY TECHNICKÉ INFRASTRUKTURY

PLOCHY TECHNICKÉ INFRASTRUKTURY – HRÁZE – TH	
Hlavní využití	Stavby a zařízení pro snižování ohrožení území živelními pohromami.
Přípustné využití	– hráze, protipovodňová a protierozní opatření – související dopravní a technická infrastruktura – účelové komunikace – stezky a trasy pro pěší a cyklisty – zeleň – ÚSES

Nepřípustné využití	– stavby a zařízení, které nesouvisí s hlavním a přípustným využitím, např.:
	  – stavba pro bydlení
	  – stavba pro rodinnou rekreaci
	  – odstavné a parkovací stání a garáž pro osobní, nákladní automobily a autobusy a pro přívěsy těchto nákladních vozidel
	  – nosiče telekomunikačních a radiokomunikačních zařízení samostatné (stožáry, tubusy)

Podmínky prostorového uspořádání	Podmínky nejsou definovány.
Další podmínky	• Respektovat specifické podmínky v případě, že jsou pro rozvojové plochy definované v kap. 3.2. nebo 3.3. • Respektovat obecné podmínky prostorového uspořádání a ochrany krajinného rázu definované v kap. 6.2.

PLOCHY NEZASTAVĚNÉHO ÚZEMÍ

PLOCHY VODNÍ A VODOHOSPODÁŘSKÉ – WT	
Hlavní využití	Vodní toky a plochy.
Přípustné využití	– vodní plochy, koryta vodních toků, hráze – stavby, zařízení a jiná opatření pro snižování nebezpečí ekologických a přírodních katastrof a pro odstraňování jejich důsledků – stavby, zařízení a jiná opatření pro ochranu přírody a krajiny – malá vodní elektrárna – krajinná zeleň, aleje, stromořadí, břehové porosty – ÚSES – pláže – hygienická zařízení – stezky a trasy pro pěší a cyklisty, odpočívadla – komunikace – drobná architektura v krajině – veřejná a související technická infrastruktura

Nepřípustné využití	– stavba a zařízení, které nesouvisí s hlavním využitím, např.:
	  – stavba pro bydlení
	  – stavba pro rodinnou rekreaci
	  – stavba ubytovacích zařízení
	– rušení liniové zeleně podél vodních toků a ploch bez náhrady

Podmínky prostorového uspořádání	Podmínky nejsou definovány.
Další podmínky	• Respektovat specifické podmínky v případě, že jsou pro rozvojové plochy definované v kap. 5.3. • Respektovat obecné podmínky prostorového uspořádání a ochrany krajinného rázu definované v kap. 6.2.

PLOCHY NEZASTAVĚNÉHO ÚZEMÍ

PLOCHY ZEMĚDĚLSKÉ – Z	
Hlavní využití	Intenzivní hospodaření na zemědělské půdě.
Přípustné využití	– stavba, zařízení a jiná opatření pro snižování nebezpečí ekologických a přírodních katastrof a pro odstraňování jejich důsledků – stavba a opatření ke snížení erozního ohrožení a zvyšování retenčních schopností krajiny – stavba, zařízení a jiná opatření pro ochranu přírody a krajiny – vodní toky a plochy – stavba pro zemědělství typu lehkých přístřešků – výběhy a ohrady pro dobytek, koně – krajinná zeleň, aleje, stromořadí, břehové porosty – veřejná a související dopravní a technická infrastruktura – účelové komunikace – stezky a trasy pro pěší a cyklisty, odpočívadla – drobná architektura v krajině

Nepřípustné využití	– všechny stavby a zařízení, které jsou v rozporu s hlavním a přípustným využitím, např.:
	  – stavba pro bydlení
	  – stavba pro rodinnou rekreaci
	  – stavba občanského vybavení
	  – stavba pro výrobu a skladování
	  – stavba ubytovacího zařízení
	  – logistika
	  – oplocení, vyjma výběhů a ohrad pro dobytek, koně
	  – čerpací stanice pohonných hmot a plnící stanice LPG
	  – garáže, autobazar, vrakoviště
	  – parkoviště
	  – sběrna surovin
	  – ekologické a informační centrum
	  – stavby pro zemědělství, vyjma staveb pro zemědělství typu lehkých přístřešků
	  – telekomunikačních a radiokomunikačních zařízení samostatné (stožáry, tubusy)

Podmínky prostorového uspořádání	Podmínky nejsou definovány.
Další podmínky	• Respektovat specifické podmínky v případě, že jsou pro rozvojové plochy definované v kap. 5.3. • Respektovat obecné podmínky prostorového uspořádání a ochrany krajinného rázu definované v kap. 6.2.

PLOCHY NEZASTAVĚNÉHO ÚZEMÍ

PLOCHY LESNÍ – L	
Hlavní využití	Hospodaření na lesní půdě.
Přípustné využití	– vodní toky a plochy – stavba, zařízení a jiná opatření pro snižování nebezpečí ekologických a přírodních katastrof a pro odstraňování jejich důsledků, např. protipovodňové hráze – stavby a opatření ke snížení erozního ohrožení a zvyšování retenčních schopností krajiny – stavba, zařízení a jiná opatření pro ochranu přírody a krajiny – krajinná zeleň, břehové porosty – ÚSES – nezbytná dopravní a technická infrastruktura – účelové komunikace – stezky a trasy pro pěší a cyklisty, odpočívadla – stavba pro lesnictví – drobná architektura v krajině – hygienická zařízení, ekologická a informační centra, rozhledny – stavby, zařízení a činnosti související s rekultivací ploch po těžbě, např. železniční vlečky, terénní úpravy, likvidace starých ekologických zátěží

Nepřípustné využití	– všechny stavby a zařízení, které jsou v rozporu s hlavním a přípustným využitím, např.:
	  – stavba pro bydlení
	  – stavba pro rodinnou rekreaci
	  – stavba ubytovacího zařízení
	  – stavba občanského vybavení
	  – stavba pro výrobu a skladování
	  – logistika
	  – stavba pro zemědělství
	  – oplocení vyjma pro potřeby lesního hospodářství
	  – čerpací stanice pohonných hmot a plnící stanice LPG
	  – garáž
	  – odstavná a parkovací stání sběrna surovin
	  – nosiče telekomunikačních a radiokomunikačních zařízení samostatné (stožáry, tubusy)

Podmínky prostorového uspořádání	Podmínky nejsou definovány.
Další podmínky	• Respektovat specifické podmínky v případě, že jsou pro rozvojové plochy definované v kap. 5.3. • Respektovat obecné podmínky prostorového uspořádání a ochrany krajinného rázu definované v kap. 6.2.

PLOCHY NEZASTAVĚNÉHO ÚZEMÍ

PLOCHY PŘÍRODNÍ – P	
Hlavní využití	Realizace ÚSES – biocentra.
Přípustné využití	– využití, které zajišťuje ochranu a trvalou existenci společenstev organismů vázaných na trvalé stanovištní podmínky (přirozené biotopy) – stavba, zařízení a jiná opatření pro snižování nebezpečí ekologických a přírodních katastrof a pro odstraňování jejich důsledků, např. protipovodňové hráze – stavba a opatření ke snížení erozního ohrožení a zvyšování retenčních schopností krajiny – činnosti související s rekultivací ploch po těžbě – stavba, zařízení a jiná opatření pro ochranu přírody a krajiny – vodní toky a plochy – stezky a trasy pro pěší a cyklisty

Nepřípustné využití	– změna druhu pozemku s vyšším stupněm ekologické stability na druh s nižším stupněm ekologické stability, např. z trvalého travního porostu na ornou půdu
	– všechny stavby a zařízení, které jsou v rozporu s hlavním a přípustným využitím, např.:
	  – stavba pro bydlení
	  – stavba pro rodinnou rekreaci
	  – stavba ubytovacího zařízení
	  – stavba občanského vybavení
	  – stavba pro výrobu a skladování
	  – logistika
	  – stavba pro zemědělství
	  – oplocení
	  – čerpací stanice pohonných hmot a plnící stanice LPG
	  – garáž
	  – odstavná a parkovací stání
	  – sběrna surovin
	  – stavba, zařízení a jiná opatření pro těžbu nerostů
	  – nosiče telekomunikačních a radiokomunikačních zařízení samostatné (stožáry, tubusy)

Podmíněně přípustné využití	– liniové stavby veřejné dopravní a technické infrastruktury, vodohospodářská zařízení, ČOV, atd., za podmínky zachování funkčnosti biocentra
Podmínky prostorového uspořádání	Podmínky nejsou definovány.
Další podmínky	• Respektovat specifické podmínky v případě, že jsou pro rozvojové plochy definované v kap. 5.3. • Respektovat obecné podmínky prostorového uspořádání a ochrany krajinného rázu definované v kap. 6.2.

PLOCHY NEZASTAVĚNÉHO ÚZEMÍ

PLOCHY SMÍŠENÉ NEZASTAVĚNÉHO ÚZEMÍ – NS	
Hlavní využití	Není stanoveno.
Přípustné využití	– hospodaření na zemědělské půdě – hospodaření na lesní půdě – vodní toky a plochy – krajinná zeleň, aleje, stromořadí, břehové porosty – ÚSES – stavba, zařízení a jiná opatření pro snižování nebezpečí ekologických a přírodních katastrof a pro odstraňování jejich důsledků, např. protipovodňové hráze – stavba a opatření ke snížení erozního ohrožení a zvyšování retenčních schopností krajiny – stavba, zařízení a jiná opatření pro ochranu přírody a krajiny – stavba pro zemědělství typu lehkých přístřešků – výběhy a ohrady pro dobytek, koně – veřejná a související dopravní a technická infrastruktura – účelové komunikace – stezky a trasy pro pěší a cyklisty, odpočívadla – drobná architektura v krajině – hygienická zařízení, ekologická a informační centra, rozhledny – stavba, zařízení a činnosti související s rekultivací ploch po těžbě (např. železniční vlečky, terénní úpravy, likvidace starých ekologických zátěží)

Nepřípustné využití	– jakékoli změny využití, které jsou v rozporu s přípustným využitím např.:
	  – stavba pro bydlení
	  – stavba pro rodinnou rekreaci
	  – stavba ubytovacího zařízení
	  – stavba občanského vybavení
	  – stavba pro výrobu a skladování
	  – logistika
	  – oplocení vyjma výběhů a ohrad pro dobytek, koně a vyjma stávajícího oplocení ~~stávajících~~ zahrad
	  – stavba pro zemědělství, vyjma staveb pro zemědělství typu lehkých přístřešků
	  – čerpací stanice pohonných hmot a plnící stanice LPG
	  – garáž
	  – odstavná a parkovací stání
	  – sběrna surovin
	  – činnosti a využití přispívající ke zrychlení odtoku dešťových vod, např. napřimování a zatrubňování vodních toků,…
	  – nosiče telekomunikačních a radiokomunikačních zařízení samostatné (stožáry, tubusy)

Podmíněně přípustné využití	Podmínky nejsou definovány.
Podmínky prostorového uspořádání	Podmínky nejsou definovány.
Další podmínky	• Respektovat specifické podmínky v případě, že jsou pro rozvojové plochy definované v kap. 5.3. • Respektovat obecné podmínky prostorového uspořádání a ochrany krajinného rázu definované v kap. 6.2.

PLOCHY NEZASTAVĚNÉHO ÚZEMÍ

PLOCHY REKREAČNÍ ZELENĚ – KR	
Hlavní využití	Sportovní a rekreační aktivity v přírodním zázemí města.

Přípustné využití	– lesoparky, lesy, krajinná zeleň, aleje, stromořadí, břehové porosty
	– stavby, které zlepši podmínky využití krajiny pro účely rekreace a cestovního ruchu:
	  – rekreační louky
	  – plochy pro setkávání a odpočinek
	  – přírodní amfiteátry
	  – lapidária
	  – stezky a trasy pro pěší a cyklisty, inline – bruslaře, odpočívadla
	  – drobná architektura v krajině
	  – hygienická zařízení, ekologická a informační centra
	  – rozhledny
	  – hřiště pro neorganizovaný sport, včetně jejich oplocení
	  – pláže
	  – lanová centra
	  – sjezdovky
	  – rozšíření golfového areálu s oplocením pouze v ploše N28, N29
	  – areál pro letecké modeláře, přistávání ULL pouze v ploše N56
	– vodní plochy a toky
	– ÚSES
	– stavby, zařízení a jiná opatření pro snižování nebezpečí ekologických a přírodních katastrof a pro odstraňování jejich důsledků
	– stavby a opatření ke snížení erozního ohrožení a zvyšování retenčních schopností krajiny
	– stavby, zařízení a jiná opatření pro ochranu přírody a krajiny
	– nezbytná dopravní a technická infrastruktura
	– stavby, zařízení a činnosti související s rekultivací ploch po těžbě, např. železniční vlečky, terénní úpravy, likvidace starých ekologických zátěží ….

Nepřípustné využití	– jakékoli změny využití, které jsou v rozporu s přípustným využitím např.:
	  – stavba pro bydlení
	  – stavba ubytovacího zařízení
	  – stavba pro rodinnou rekreaci
	  – stavba občanského vybavení
	  – stavba pro výrobu a skladování
	  – logistika
	  – stavba pro zemědělství
	  – čerpací stanice pohonných hmot a plnící stanice LPG
	  – garáž
	  – sběrna surovin
	  – nosiče telekomunikačních a radiokomunikačních zařízení samostatné (stožáry, tubusy)
	  – oplocení, vyjma přípustného oplocení

Podmíněně přípustné využití	– veřejné tábořiště za podmínky, že navazuje na zastavěné území nebo zastavitelné plochy – výběhy, např. pro koně za podmínky vazby na zastavěné území nebo zastavitelné plochy – odstavná a parkovací stání za podmínky vazby na dopravní infrastrukturu a pouze pro potřeby plochy

PLOCHY REKREAČNÍ ZELENĚ – KR	
Podmínky prostorového uspořádání	Podmínky nejsou definovány.
Další podmínky	• Respektovat specifické podmínky v případě, že jsou pro rozvojové plochy definované v kap. 5.3. • Respektovat obecné podmínky prostorového uspořádání a ochrany krajinného rázu definované v kap. 6.2.

PLOCHY NEZASTAVĚNÉHO ÚZEMÍ

PLOCHY KRAJINNÉ ZELENĚ – KZ	
Hlavní využití	Rozptýlená zeleň v krajině na nelesních pozemcích.
Přípustné využití	– krajinná zeleň – aleje, stromořadí, břehové porosty – ÚSES – vodní toky a plochy – stavba, zařízení a jiná opatření pro snižování nebezpečí ekologických a přírodních katastrof a pro odstraňování jejich důsledků – stavba a opatření ke snížení erozního ohrožení a zvyšování retenčních schopností krajiny – veřejná a související dopravní a technická infrastruktura – účelové komunikace – stezky a trasy pro pěší a cyklisty, odpočívadla – stavba pro lesnictví – drobná architektura v krajině – stavba, zařízení a činnosti související s rekultivací ploch po těžbě (např. vlečky, terénní úpravy, likvidace starých ekologických zátěží...)

Nepřípustné využití	– všechny stavby a činnosti, které jsou v rozporu s hlavním a přípustným využitím, např.:
	  – stavba pro bydlení
	  – stavba ubytovacího zařízení
	  – stavba pro rodinnou rekreaci
	  – stavba občanského vybavení
	  – stavba pro výrobu a skladování
	  – stavba pro zemědělství
	  – zalesňování pozemků za účelem hospodaření
	  – oplocení vyjma pro potřeby lesního hospodářství
	  – čerpací stanice pohonných hmot a plnící stanice LPG
	  – garáž
	  – parkoviště
	  – sběrna surovin
	  – nosiče telekomunikačních a radiokomunikačních zařízení samostatné (stožáry, tubusy)

Podmínky prostorového uspořádání	Podmínky nejsou definovány.
Další podmínky	• Respektovat specifické podmínky v případě, že jsou pro rozvojové plochy definované v kap. 5.3. • Respektovat obecné podmínky prostorového uspořádání a ochrany krajinného rázu definované v kap. 6.2.

PLOCHY NEZASTAVĚNÉHO ÚZEMÍ

PLOCHY TĚŽBY NEROSTŮ – TN	
Hlavní využití	Zařízení pro hospodárné využívání nerostů.

Přípustné využití	– plochy pro ukládání dočasně nevyužívaných nerostů a odpadů, kterými jsou výsypky, odvaly a kaliště... v souvislosti s těžbou nerostů
	– stavby a technologická zařízení pro těžbu, např. přepravníky násypníky,…
	– veřejná a související dopravní a technická infrastruktura
	– činnosti související s rekultivací ploch po těžbě, např.:
	  – ÚSES
	  – zalesnění
	  – zatravnění
	  – krajinná zeleň, aleje, stromořadí, břehové porosty
	  – vodní toky a plochy
	  – likvidace starých ekologických zátěží

Nepřípustné využití	– všechny stavby a činnosti, které jsou v rozporu s hlavním a přípustným využitím, např.:
	  – stavba pro bydlení
	  – stavba ubytovacího zařízení
	  – stavba pro rodinnou rekreaci
	  – stavba občanského vybavení
	  – stavba pro výrobu a skladování
	  – stavba pro zemědělství
	  – čerpací stanice pohonných hmot a plnící stanice LPG
	  – garáž
	  – parkoviště
	  – sběrna surovin
	  – nosiče telekomunikačních a radiokomunikačních zařízení samostatné (stožáry, tubusy)

Podmínky prostorového uspořádání	Podmínky nejsou definovány.
Další podmínky	• Respektovat specifické podmínky v případě, že jsou pro rozvojové plochy definované v kap. 5.3. • Respektovat obecné podmínky prostorového uspořádání a ochrany krajinného rázu definované v kap. 6.2.

6.2. STANOVENÍ PODMÍNEK PROSTOROVÉHO USPOŘÁDÁNÍ A ZÁKLADNÍCH PODMÍNEK OCHRANY KRAJINNÉHO RÁZU

- Respektovat <u>základní podmínky ochrany krajinného rázu</u>**:**
  - při realizaci nové zástavby zachovat a rozvíjet významná území, stavby a kompoziční prvky – kulturní a přírodní hodnoty území (území zásadního významu pro charakter města, území zásadního významu z hlediska architektury a urbanismu, historicky významná stavba, významná stavební dominanta, významný vyhlídkový bod, místo jedinečných pohledů a průhledů, kompoziční a pohledové osy, významné plochy zeleně – parky, lesoparky), a to respektováním podmínek definovaných na jejich ochranu v kap. 2.2. a respektováním podmínek prostorového uspořádání
  - respektovat a rozvíjet soustavu městských parků a lesoparků (stabilizované a rozvojové plochy ZP, ZO, KR) a řešit jejich průchodnost a vzájemné propojení
  - výsadbou izolační a kompoziční zeleně v rámci ploch výroby a občanského vybavení (tj. stabilizované a rozvojové plochy VL, VS, OK, OS) zlepšovat životní prostředí v urbanizovaném území a zmírnit přechod zástavby do krajiny
  - zachovat a řešit prostupnost urbanizovaného území a prostupnost sídla do krajiny
  - v urbanizovaném území respektovat a řešit dostatečně široký profil uličního prostoru pro provoz silničních vozidel, pro pěší a cyklisty – v plochách veřejných prostranství a v plochách dopravní infrastruktury
  - výstavba nových staveb pro bydlení v zahradách stávajících rodinných domů (plochy BI, SM, SV) mimo půdorysnou linii zástavby bez přímého přístupu z veřejného prostranství je nepřípustná
  - zajistit ekonomické využití zastavěného území, zastavitelných ploch a ploch přestavby, a to umísťováním rozvodných energetických vedení a vedení elektronických komunikací v těchto plochách pod zem, pokud je to technicky možné
  - přechod zástavby do krajiny musí respektovat podmínku, aby do volného území byla orientována nezastavěná část stavebního pozemku; v případě, že to není možné, je nutno řešit přechod zástavby do krajiny ozeleněním
  - respektovat a rozvíjet vymezený územní systém ekologické stability, včetně návaznosti na okolní území
  - respektovat a rozvíjet hodnotnou část krajiny - rybníky v severní části k.ú. Staré Město u Karviné a území kolem vodní plochy Mokroš v jižní části k.ú. Karviná-Doly
  - v rekultivovaných a revitalizovaných plochách dotčených těžbou respektovat v ÚP navržené polyfunkční využití území (plochy smíšené výrobní, plochy občanského vybavení, plochy rekreace hromadné, plochy smíšené obytné,…) zasazené do mozaiky převažujícího krajinného rámce (plochy lesní, plochy rekreační a krajinné zeleně, plochy přírodní, plochy smíšené nezastavěného území, plochy vodní a vodohospodářské,…)
  - řešit nové využití technických památek bývalých dolů Gabriela, Jindřich, Barbora pro občanské vybavení
- Respektovat <u>podmínky prostorového uspořádání</u> – **výšková regulace zástavby, charakter a struktura zástavby, rozmezí výměry pro vymezování stavebních pozemků a intenzita jejich využití** – v případě, že jsou definovány pro plochy s rozdílným způsobem využití.

Výšková regulace zástavby – maximální přípustná výška zástavby je v ÚP definována:

- *hladinou zástavby:*

Výšková hladina zástavby	
1 NP	1 nadzemní podlaží (NP) bez možnosti podkroví
1 NP+	1 NP s možností podkroví
2 NP	1 NP s možností podkroví (nebo 2 NP bez možnosti podkroví)
2 NP+	2 NP s možností podkroví
3 NP	2 NP s možností podkroví (nebo 3 NP bez možnosti podkroví)
3 NP+	3 NP s možností podkroví
4 NP	3 NP s možností podkroví (nebo 4 NP bez možnosti podkroví)
4 NP+	4 NP s možností podkroví
5 NP	4 NP s možností podkroví (nebo 5 NP bez možnosti podkroví)
5 NP+	5 NP s možností podkroví
6 NP	5 NP s možností podkroví (nebo 6 NP bez možnosti podkroví)

  - pro stanovení relativní výšky stavby je stanovena tzv. porovnatelná výška stavby – tato vychází z předpokladu, že konstrukční výška podlaží je 3 m

- *jiným způsobem*
  - např. podmínkou zachování stávající výškové hladiny zástavby

- *pro stanovenou výškovou regulaci zástavby dále platí:*
  - výšková hladina může být překročena drobnými dominantami nebo zařízeními souvisejícími např. s technickým zabezpečením budov (řešením vzduchotechniky, výtahových šachet, apod.)
  - přípustné je umístění stavby, která se odchyluje od stanovené výškové hladiny prokazatelně z důvodů logických vazeb na prostorové prvky okolní zástavby, jako je výška římsy, či výška hřebene
  - přípustné je situování stavby formou dominanty v zakončení tř. Osvobození v části města Nové Město
  - přípustné je situování výškových staveb a zařízení, např. mobilních operátorů, rozhleden

6.3. POJMY, ZKRATKY

Pojem / zkratka		Definice / vysvětlivka
Autovrakoviště		Stavby a zařízení pro nakládání s autovraky (sběr, výkup, zpracování, využívání a odstraňování autovraků)
BP / OP		bezpečnostní pásmo/ochranné pásmo
Bydlení (zástavba)	**městského charakteru**	Bydlení ve městě v rodinných domech, bytových domech (příp. viladomech), jejichž forma, velikost, výška a vzhled odpovídá městskému prostředí, tzn. větší měřítko zástavby, využití parteru bytových domů pro nebytové účely, zahrady s převažujícím funkcí okrasnou apod.
	venkovského charakteru	Bydlení v rodinných domech, jejichž forma, velikost, výška a vzhled odpovídá místnímu venkovskému prostředí, tzn. rodinný dům samostatně stojící, možnost doplňkových staveb pro chovatelství a pěstitelství, zahrady s funkcí užitkovou a okrasnou. S blízkou vazbou na nezastavěné území – krajinu.
	rezidenční bydlení	Bydlení městského charakteru s omezeným přístupem (s možností řešení vstupu pouze pro rezidenty a jejich návštěvy).
Celoměstský význam		Jedná se například o plochy, stavby a zařízení, které jsou důležité nebo nezbytné pro zajištění provozu, funkčnosti a rozvoje celého města.
Centrum	**lokální centrum**	Území, které soustřeďuje stavby a zařízení občanského vybavení místního významu, dále víceúčelové objekty zahrnující bydlení, občanské vybavení a služby, veřejná prostranství Podporuje identitu části města a pospolitost obyvatel, slouží každodenním potřebám obyvatel tohoto území.
	městské centrum (centrum města)	Území v centrální části města Karviné, těžištěm území je Masarykovo náměstí. Ze severu je území vymezeno třídou 17. listopadu, dále zahrnuje všechny plochy vymezené jako plochy smíšené v centrální zóně – SC a s nimi související plochy veřejných prostranství PV. Území soustřeďuje stavby a zařízení městotvorného charakteru, dále víceúčelové objekty zahrnující bydlení, občanské vybavení a služby v parteru, veřejná prostranství a veřejnou zeleň.
Cyklotrasa		Cyklistická trasa nebo cyklostezka – komunikace (nebo její jízdní pás) pro pěší a cyklisty.
CZT		centrální zásobování teplem
ČD		České dráhy s.p.
ČOV		čistírna odpadních vod
ČR		Česká republika
Čp.		číslo popisné
Dominanta	Stavba překračující výškovou hladinu okolní zástavby o dvě a více podlaží a svou polohou, hmotou nebo výtvarnými vlastnostmi ovládající strukturu města nebo krajiny.	
	drobná dominanta	je část stavby, vystupující nad výškovou hladinu okolní zástavby i vlastního objektu, nepřesahující zpravidla výšku dalšího podlaží. Zdůrazňuje pozici objektu v urbanistické struktuře (např. nároží, zdůraznění vstupu, schodiště apod.)

Pojem / zkratka		Definice / vysvětlivka
Dopravní terminál		Prostor, ve kterém dochází k nakládce, vykládce či překládce objektu přepravy nebo ke změně druhu dopravy. V řešeném území jsou dopravním terminálem železniční stanice a zastávky, autobusové nádraží, s tím, že hlavním dopravním terminálem je přestupní uzel v prostoru železniční stanice Karviná – hlavní nádraží a autobusového nádraží.
Drobná architektura	**drobná architektura v urbanizovaném území**	Sochy, plastiky, kašny, studny, jezírka, pomníky, pamětní desky, kapličky, kříže, zvonice, altány, herní zařízení pro děti, mobiliář (např. lavičky, koše na odpadky, stojany na kola,….).
	drobná architektura v krajině	Sochy, plastiky, kašny, studny, studánky, pomníky, pamětní desky, kapličky, boží muka, kříže, zvonice, hraniční kameny, mohyly, turistické přístřešky, altány, herní zařízení pro děti, mobiliář (např. lavičky, koše na odpadky, stojany na kola, tematické informační tabule,….).
Ekologická stabilita		Schopnost ekosystému vyrovnávat změny způsobené vnějšími činiteli a zachovávat své přirozené vlastnosti a funkce.
Ekosystém		Je funkční soustava živých a neživých složek životního prostředí, jež jsou navzájem spojeny výměnou látek, tokem energie a předáváním informací a které se vzájemně ovlivňují a vyvíjejí v určitém prostoru a čase.
EZK		energetický zdroj Karviná
Garáže	**hromadné garáže (parkovací domy)**	Stavby, popř. oddělené prostory, které slouží k odstavování (odstavná garáž) nebo parkování (parkovací garáž) osobních vozidel a mají více než tři stání, stání jsou řazena buď u vnitřní komunikace, nebo ve více řadách za sebou na celé podlaží, nebo ve více podlažích (podzemní, nadzemní, příp. kombinované).
	řadové garáže	Objekt, příp. oddělený prostor sloužící k odstavení nebo parkování osobních vozidel, má více jak 3 stání; v řadové garáži je umožněno parkování i nad sebou
	garáž	Samostatná stavba pro odstavení osobních vozidel u stavby RD
HDV		hospodaření s dešťovými vodami
Historické jádro		Území odpovídá rozsahu městské památkové zóny Karviná (MPZ).
Historická půdorysná struktura		Původní půdorysná linie náměstí a dalších veřejných prostranství, ulic a dalších komunikací (základní směr i detailní průběh stavebních čar).
Hmotová skladba zástavby; původní hmotová skladba zástavby		Objemy stavebních objektů; historicky prvně realizované objemy stavebních objektů.
Hřiště	**víceúčelové**	Veřejně přístupné otevřené plochy sloužící pro sportovní vyžití rekreačního charakteru (basketbal, volejbal, fotbálek, dětské hřiště, venkovní tělocvična,….) sloužící různým věkovým skupinám.
	dětské	Venkovní hrací plocha vybavená hracími prvky a mobiliářem, určená pro hry dětí, která k tomuto účelu byla zkolaudována a má svého provozovatele.
	pro neorganizovaný sport	Veřejnosti volně přístupné otevřené sportovní plochy a areály pro sportovní vyžití rekreačního charakteru tj. plochy pro míčové hry (fotbálek, basketbal, volejbal,……), tréninková bikrosová dráha, lanové centrum, lezecká stěna, venkovní tělocvična, dětské hřiště,…. Sloužící různým věkovým a zájmovým skupinám.

Pojem / zkratka		Definice / vysvětlivka	
Hygienické limity		Limitní hodnoty škodlivých faktorů životního prostředí (hluk, vibrace, zápach,….), stanovené právními předpisy, při jejichž dodržení by občan neměl být ohrožen na zdraví po celou dobu života.	
Charakter a struktura zástavby	**charakter zástavby**	Samotný vzhled stavby (velikost, půdorys, sklon střech, materiálové řešení).	
		typický charakter zástavby	Vzhled stavby (velikost, půdorys, sklon střech, materiálové řešení), který by měl typologicky vycházet z charakteru staveb typických pro dané území, lokalitu.
	struktura zástavby	Rozmístění staveb v rámci plochy, hustota zastavění, (např. samostatně stojící RD, řadová zástavba RD, kompaktní městská zástavba,…).	
Chráněný venkovní prostor		Jedná se o nezastavěné pozemky, které jsou užívány k rekreaci, sportu, léčení a výuce, s výjimkou lesních a zemědělských pozemků a venkovních pracovišť.	
Chráněný venkovní prostor staveb		Jedná se o prostor do 2 m okolo bytových domů, rodinných domů, staveb pro školní a předškolní výchovu a pro zdravotní a sociální účely, jakož i funkčně obdobných staveb.	
IDS		integrovaný dopravní systém	
Integrovaný záchranný systém (IZS)		Zahrnuje hasičské stanice, stanice zdravotnické záchranné služby a zařízení Policie ČR, Městské policie a Civilní obrany.	
Intenzita využití stavebních pozemků	Jedná se o optimální využití plochy příslušného stavebního pozemku, které je v případě potřeby vyjádřeno:		
	Indexem zastavění	Index zastavění je dán podílem celkové zastavěné plochy nadzemními stavbami (stavbou hlavní a stavbou doplňkovou) a zpevněnými plochami k celkové ploše stavebního pozemku (nebo skupiny stavebních pozemků tvořící jeden celek) v %. Např. index zastavění max. 40% znamená, že plochy zastavěné nadzemními stavbami a zpevněnými plochami budou řešeny na max. 40ti% plochy pozemku. Za zpevněnou plochu jsou považovány části pozemků, kde jsou provedeny zpevněné povrchy (např. asfaltové, betonové. Nezpevněné plochy - za zpevněnou plochu nemusí být považována ta část pozemku, která je zpevněna snadno rozebíratelným povrchem (např. dlažba uložená bez podloží nebo v podloží z písku), nebo je zpevněna rozprostřením materiálu a příp. zhutněním (štěrku, drtě), umožňující vsakování.	
	Indexem zeleně	Index zeleně je dán podílem zeleně (tj. plocha s travním pokryvem, popř. osázená rostlinami nebo dřevinami, s funkcí okrasnou, hospodářskou, izolační, kompoziční – nezapočítává se plocha zelené střechy a terasy) k celkové ploše stavebního pozemku (nebo skupiny stavebních pozemků tvořící jeden celek) v %. Index zeleně stanovený min. 40% znamená, že pozemky zeleně včetně izolačních pásů zeleně (pokud jsou podmínkami stanoveny) budou řešeny na min. 40ti % plochy pozemku; V případě, že index zastavění je stanoven max. 40% znamená, že na nezpevněné plochy zbývá min. 20% z celkové plochy pozemku; v případě, že nebudou realizovány, budou využity ve prospěch zeleně.	
JÚ		jímací území	

Pojem / zkratka		Definice / vysvětlivka
Komerční		Stavby a zařízení, která jsou obvykle ve vlastnictví soukromých subjektů.
Komunikace	**Nadřazený dopravní systém (nadřazená silniční síť)** **Nadřazené komunikace**	Jsou součástí základního komunikačního skeletu města a jeho částí. Tvoří rychlostní silnice a komunikace celoměstského významu v řešeném území, zejména silnice I., II. a III. třídy – je součástí komunikační sítě; v grafické části vyjádřené jako plochy dopravní infrastruktury - DS.
	Významné místní komunikace	Jsou součástí základního komunikačního skeletu města a jeho částí. Jedná se především o komunikace mimo silnic I., II. a III. třídy, které jsou však významné pro trasování veřejné autobusové dopravy, dále komunikace tvořící kostru dopravní obsluhy s větší frekvencí vozidel, např. komunikace obsluhující plochy výroby (VL, VS) a občanského vybavení (OC, OS); v grafické části vyjádřené jako plochy dopravní infrastruktury – DS.
	charakter zklidněné komunikace	Komunikace odpovídající funkční skupině D (příp. C3), řešená dle principů zklidňování dopravy, s omezením silničního provozu (např. vytvořením a vyznačením obytné zóny), příp. s prvky zklidňování dopravy (např. zúžení vozovky, dopravní šikany, zpomalovací prahy, optické prvky, apod.).
Komunitní kompostárna		Zařízení, které slouží pro shromažďování rostlinných zbytků z údržby zeleně a zahrad na území obce, jejich úpravu a následné zpracování na zelený kompost.
Koridor		Koridorem je plocha vymezená pro umístění vedení dopravní a technické infrastruktury nebo opatření nestavební povahy, tj. koridor pro DI, TI, pro revitalizaci vodních toků a ploch,…
Krajinný ráz		Krajinný ráz a základní podmínky na jeho ochranu jsou v ÚP Karviné definovány dle zásad pro rozhodování o změnách v území, které jsou stanoveny v ZÚR MSK v kap. F. pro typy krajin – krajinu sídelní a krajinu ovlivněnou hlubinnou důlní činností.
k.ú.		katastrální území
Kvalita prostředí – činnosti, děje a zařízení narušující kvalitu prostředí		Jedná se o činnosti, děje a zařízení, které svým provozováním a technickým zařízením narušují užívání staveb a zařízení ve svém okolí, snižují kvalitu prostředí souvisejícího území a které svým charakterem a kapacitou zvyšují dopravní zátěž v území.
Kynologické cvičiště		Plocha pro výcvik a výchovu psů všech plemen pro sport a zábavu se zázemím.
Lapidárium		Soubor originálů nebo replik kamenných prvků a soch (často fragmentů) z památek, které jsou společně uložené na jednom místě.
Lázeňské areály: • lázeňský areál Darkov • lázeňský areál Hranice		Lázeňské areály Lázní Darkov a.s.: • areál Léčebny Darkov v části města Lázně Darkov • Rehabilitační sanatorium v části města Hranice
Lesopark		Plocha krajiny, zpravidla rozdělená na dvě funkční zóny – lesní (les, krajinná zeleň, příp. louky) a parkovou. V lesní zóně jsou prováděna pouze nezbytná pěstební opatření. Parková zóna má podobu pásu v centrální části lesoparku nebo ostrůvků obklopujících jednotlivé sportovní a rekreační atraktivity a atraktivity cestovního ruchu (výčet, viz plochy KR), vzájemně propojené cestami a trasami pro pěší, cyklisty, běžkaře apod.

Pojem / zkratka		Definice / vysvětlivka
Logistika		Plochy pro velkoplošné skladovací a distribuční areály, zahrnující stavby i skladovací plochy, sila a nádrže s přímým napojením na kapacitní plochy dopravní infrastruktury.
Malé vodní elektrárny		Zdroje elektrické energie s instalovaným výkonem do 10 MW využívající pro výrobu elektrické energie vodní energii.
Měřítko zástavby		Obvyklá velikost a proporce stavebních objektů.
MSK		Moravskoslezský kraj
MPZ		městská památková zóna
MŽP		Ministerstvo životního prostředí
Negativní vlivy		Míní se účinky, které zhoršují hlukové poměry a kvalitu ovzduší v území, mikroklima, (hluk, prašnost, zápach), čistotu povrchových nebo podzemních vod, půdu a horninové prostředí anebo životní podmínky pro biotu nad přípustnou mez stanovenou právními předpisy.
Nízkopodlažní zástavba		Zástavba do 4 nadzemních podlaží včetně.
NP		nadzemní podlaží
NTL		nízkotlaký (plynovod)
OB 2		Metropolitní rozvojová oblast Ostrava (rozvojová oblast republikového významu)
Občanské vybavení	**Občanské vybavení veřejné**	Stavby a zařízení občanského vybavení zřizované nebo užívané ve veřejném zájmu jako součást veřejné infrastruktury zcela nebo částečně podporovány státem, nebo samosprávou na úrovni obce, kraje (např. – stavby a zařízení pro vzdělávání a výchovu, pro zdravotní služby, sociální služby a péči o rodiny, pro kulturu, veřejnou správu, ochranu a bezpečnost obyvatelstva),
	Občanské vybavení komerční	Stavby a zařízení občanského vybavení obvykle provozované soukromými subjekty (např. stavby a zařízení pro obchod, tělovýchovu a sport, hotel, motel, penzion, ~~veřejné stravování~~ stravovací zařízení, administrativu, služby, věda a výzkum.
	Občanské vybavení související	Stavby a zařízení občanského vybavení, které slouží obyvatelům ve vymezené ploše a nesnižují kvalitu prostředí a pohodu bydlení ve vymezené ploše a jsou slučitelné s bydlením: stavby pro vzdělávání a výchovu, pro zdravotní a sociální služby, kulturu, veřejnou správu, církev, tělovýchovu a sport, střediska mládeže pro mimoškolní činnost a centra pohybových aktivit.
Obytný soubor (sídliště)		Jedná se zejména o plochy obytné zástavby s převažující zástavbou bytových domů (plochy BH) v části města Nové Město, Hranice, Mizerov, Ráj.
ODIS		integrovaný dopravní systém Moravskoslezského kraje
Odpočívadlo		Prostor zpravidla v návaznosti na silnici, chodník, trasu či stezku pro pěší a cyklisty, vyhrazený pro odpočinek motoristů, pěších a cyklistů, vybavený mobiliářem odpovídajícím charakteru a významu dané plochy a navazujícího území.
Ochranné pásmo historického jádra		Území odpovídá rozsahu ochranného pásma městské památkové zóny *(tj. památkové zóny centra Karviná – Fryštát).*

Pojem / zkratka	Definice / vysvětlivka
Okolí kulturní památky zámek Fryštát **Okolí historicky významných staveb**	Území, ve kterém se projeví případné negativní účinky, které by znehodnotily kulturní památku nebo historicky významnou stavbu svým architektonickým ztvárněním, objemovými parametry, vzhledem, účinky provozu a použitými materiály apod. Zahrnuje sousední stavby a jejich změny, stavby v blízkém okolí uplatňující se ve společných pohledech, navazující veřejná prostranství a plochy zeleně.
OOV	Ostravský oblastní vodovod
OP	Ochranné pásmo
OP lesa, vzdálenost 50 m od okraje PUPFL	vzdálenost do 50m od okraje pozemků určených k plnění funkcí lesa
ORP	obec s rozšířenou působností
Parcelace	Hustota, směr, tvar a příčné dělení parcel v urbanizovaném území.
Parc. č.	parcelní číslo
Parkoviště/ odstavné a parkovací stání	Venkovní plochy pro parkování a odstavení osobních automobilů, nebo nákladních automobilů, autobusů a pro přívěsy těchto nákladních vozidel.
Parter	Spodní část fasády domu orientovaného do veřejného prostranství (prostoru) s portály a výkladci obchodů, obecně může být brán i jako prostranství před budovou.
Pláž	Plocha nacházející se v návaznosti na vodní toky a plochy pro relaxaci a odpočinek.
Plocha pro nakládání s odpady	Plocha pro dovoz odpadů, jeho skládkování a případně zpracování.
Plocha pro setkávání a odpočinek	Plocha veřejně přístupná, sloužící obyvatelům navazujícího území k navazování sociálních kontaktů (vidět se a slyšet navzájem, poznávat jednání svých spoluobčanů, být ve společnosti druhých, navazovat přátelství), odpočinku, her dětí, a doplněná mobiliářem souvisejícím s hlavním využitím plochy. Tj. zejména lavičkami a zelení pro posezení ve stínu, dále herními prvky pro děti, přístřešky proti nepohodě.
Plochy přestavby	Plochy vymezené ke změně stávající zástavby, k obnově nebo opětovnému využití znehodnoceného území.
Podkroví	Přístupný vnitřní prostor stavby nad posledním nadzemním podlažím vymezený konstrukcí krovu a dalšími stavebními konstrukcemi, určený k účelovému využití.
Podnikatelský inkubátor	Budova či malá průmyslová zóna pro začínající firmy, které mohou za předem stanovených podmínek využívat zvýhodněného nájemného a služeb poskytovaných provozovatelem inkubátoru; inkubátor pomáhá vytvořit zázemí pro firmy, jejichž hlavním předmětem podnikání je vývoj nových výrobků, technologií či služeb a jejich uvedení na trh; především se jedná o společnosti, které mají dobrý nápad, ale nedostatek finančních prostředků a zkušeností na jeho realizaci. Inkubátor pomáhá vytvářet takové podmínky, aby mladé inovační firmy mohly realizovat své nápady do konečné podoby a v rozumném časovém horizontu je také nabídly na trhu.
Prostorové uspořádání staveb	Jedná se o tvar, členitost a prostorovou polohu stavebních objektů ve vymezené ploše.

Pojem / zkratka		Definice / vysvětlivka
Předzahrádky		Předzahrádky jsou soukromé pozemky charakteru zahrad před rodinnými domy nebo vila domy, orientované do veřejných prostranství, jejichž úpravy včetně oplocení vyžadují soulad s charakterem navazujícího veřejného prostranství. Mohou být i součástí veřejného prostranství.
Půdní vestavba		Vestavba v půdním prostoru dokončené stavby, (např. nové členění, uspořádání, funkční využití,…).
Půdorysná stopa (linie) , **původní půdorysná stopa (linie)**		poloha stavby, zástavby vůči veřejnému prostranství historicky původní poloha stavby, zástavby vůči veřejnému prostranství
PUPFL		Pozemky určené k plnění funkce lesa
PÚR		Politika územního rozvoje České republiky ve znění Aktualizace č. 1., 2., 3., 4. a 5.
Regionální význam		Jedná se o plochy, stavby a zařízení, které jsou důležité nebo nezbytné pro zajištění provozu, funkčnosti a rozvoje celého regionu.
Rekreace	**Hromadná**	Plochy sloužící k uspokojování rekreačních potřeb obyvatel, zpravidla v rekreačních areálech, které poskytují služby účastníkům různých forem cestovního ruchu, (stravování, přechodné ubytování rekreantů, sportovní a rekreační vyžití,…).
	Krátkodobá (každodenní)	Využívání ploch veřejných prostranství a zeleně v blízkosti obytné zástavby pro sportovní aktivity (cyklistika, běh, in-line brusle,…), relaxaci (procházení, hry dětí) ale i pasivní trávení volného času (čtení, pozorování, komunikování,…….) zejména v plochách PV, ZP, ZO, KR.
	Rodinná	Plochy sloužící k uspokojování individuálních rekreačních potřeb obyvatel – v případě města Karviné – v plochách rekreace rodinné – RR.
Rekreační louka		Plocha pro oddych a s možností sportovních aktivit na louce (fotbálek, badminton, freeze bee, softball, kriket, kroket,……) vybavená doprovodnými zařízeními – drobnou architekturou, příp. hygienickým zařízením.
Rekreační areál		Plocha sloužící pro hromadnou rekreaci je doplněná stavbami pro přechodné ubytování, zázemím s možností stravování, hygienickým zařízením, hřištěm, příp. půjčovnou sportovního vybavení,…
Zahrádkářská osada **Zahrádkářská kolonie** **Zahrádková osada** **Zahrádková kolonie** **Zahrádkářská lokalita**		Území určené k soukromé zahrádkářské, zahradnické a rekreační činnosti s jednotlivými stavbami pro rodinnou rekreaci, které neslouží k trvalému bydlení.
Sběrné dvory	Umožňují odkládat vybrané druhy odpadů ve větším množství. Jedná se převážně o objemný odpad, stavební odpad, biologicky rozložitelný odpad, dřevo, kovy, papír, sklo, plasty, pneumatiky, vyřazená elektrozařízení a nebezpečné složky komunálního odpadu.	
	Malé sběrné dvory	Umožňují odkládat omezený sortiment odpadů v menším množství než u sběrných dvorů a doplňují síť jejich rozmístění. Mají menší nároky na dopravní obsluhu. Plocha je max. 1 000 m^2.
Sběrna surovin		Sběrny recyklovatelných materiálů – různé druhy kovů, papír, sklo atd. – doplňují funkci sběrných dvorů z hlediska rozsahu a množství odebíraných surovin (odpadů).

Pojem / zkratka		Definice / vysvětlivka
SEA		Strategické posouzení (Strategic Environmental Assesment) koncepčních dokumentů na životní prostředí včetně koncepcí územního plánování dle zákona č. 100/2001 Sb., ve znění pozdějších předpisů.
Sezónní zahrádky		Jsou významnou součástí veřejných prostranství, zpravidla na pozemcích ve vlastnictví města, jedná se o dočasnou stavbu sloužící pro občerstvení, která funkčně navazuje na stavbu pro ~~stravování~~ stravovací zařízení.
Stravovací zařízení		restaurace, rychlé občerstvení, fast food, jídelny, kavárny, bary, cukrárny, pizzerie...
Slezská univerzita		Slezská univerzita v Opavě, Obchodně podnikatelská fakulta v Karviné, zal. 17. září 1990.
Služby	**Nerušící drobné služby**	Stavby a zařízení pro provozování služeb ~~a podnikatelské aktivity~~, nevyvolávající velké nároky na území, jejichž provoz nemá negativní vliv na veřejné zdraví z hlediska ovlivnění hlukových poměrů, negativního vlivu vibrací a kvality ovzduší v území, lze je integrovat do objektů jiných funkcí, jsou to např. kadeřnické, krejčovské, masérské, instalatérské, reklamní, informační, lázeňské, prádelny, projekční, servisní, údržba zeleně; dále kožešnictví, knihařství, opravy kožené galanterie, opravny hodin a klenotů, opravna obuvi, pohřební služby. Za nerušící služby nelze považovat autoservisy, stolařství, truhlářství, zámečnictví, sklenářství, kovářství, klempírny, lakovny, betonárny a provozy, vyžadující vstup těžké nákladní dopravy do území.
	Ostatní služby	Služby, které mohou vyvolávat nepříznivé vlivy na okolní zástavbu (např. hlučností, prašností, množstvím přijíždějících vozidel a nároky na parkování,…), např. autoservisy, stolařství, truhlářství, zámečnictví, sklenářství, kovářství, kamenictví... Možné negativní vlivy nesmí přesáhnout hranice provozovny. Za ostatní služby nelze považovat klempírny, lakovny, betonárny a další provozy, vyžadující vstup těžké nákladní dopravy do území.
	Provozy	Provozy s možností nepříznivého vlivu na okolní zástavbu hlučností, prašností, množstvím přijíždějících vozidel a nároky na parkování, např. klempírny, lakovny, betonárny, a další provozy vyžadující vstup těžké nákladní dopravy do území.
	Technické služby	Areály pro správu a údržbu veřejné infrastruktury (např. údržba dopravní a technické infrastruktury, údržba zeleně, odpadové hospodářství...) včetně technického zázemí (sklady, garáže, manipulační plochy...).
SO		správní obvod
SOB		specifická oblast
Související	**související dopravní infrastruktura (DI)**	Dopravní infrastruktura (**DI**) sloužící pro uspokojení potřeb vymezené plochy s rozdílným způsobem využití a navazujících částí sídla (území) a zajišťující její provozování, např. komunikace, obratiště, stezky a trasy pro pěší a cyklisty; dále související stavby DI. Související DI nepřenáší nadmístní dopravní vztahy.
	Související technická infrastruktura (TI)	Technická infrastruktura (**TI**) sloužící pro uspokojení potřeb vymezené plochy s rozdílným způsobem využití a navazující části sídla, např. liniové trasy vodovodu, kanalizace, plynu, elektrického vedení; dále související stavby TI. Související TI nepřenáší nadmístní dopravní vztahy.

Pojem / zkratka				Definice / vysvětlivka
	Související stavby DI a TI	Stavby nezbytné k zajištění stavby DI a TI jako fungujícího celku:		
		související stavby DI		opěrné zdi, mosty, tunely, lávky, podchody, protihlukové stěny, křižovatky, přeložky silnic nižších tříd, místních a účelových komunikací, dešťové usazovací nádrže,
		související stavby TI		trafostanice, regulační stanice plynu, šachty, čerpací stanice, shybky, s výjimkou rozvoden, kompresorových stanic apod.
	Stavby související s drážní dopravou			železniční stanice, zastávky, nástupiště, provozní budovy, depa, opravny, vozovny, překladiště,…
Stavby	**stavby a zařízení městotvorného charakteru**			Stavby a zařízení občanského vybavení, které do daného území přináší život a zpestření s důrazem na pohyb pěších – např. zařízení veřejné správy, administrativy (úřady, banky, spořitelny, pojišťovny …), ubytování a stravování (hotely, restaurace, vinárny, kavárny, pivnice, cukrárny, bufety), kultury (muzeum, galerie, kino, divadlo), za podmínky, že nevyvolávají požadavky na budování kapacitních parkovišť (příp. kap. parkovací a odstavná stání jsou v přijatelné docházkové vzdálenost) a že se nejedná o velkokapacitní, monofunkční stavby.
	Stavba doplňková			Stavba, která se stavbou hlavní svým účelem a umístěním souvisí, a která zabezpečuje funkčnost stavby hlavní (její uživatelnost) nebo doplňuje základní funkci stavby hlavní.
	Stavby související s aktivitami zahrádkaření			Například sklady na zahradní nářadí, kůlny, altány, přístřešky k posezení,… do 20 m^2 zastavěné plochy.
	Doplňková stavba pro chovatelství a pěstitelství			Stavba pro zemědělství, sloužící chovu drobných domácích užitkových zvířat a k uskladnění nářadí a plodin, včelín, které splňují příslušné hygienické předpisy a normy a nemají negativní vliv (hluk, zápach, obtěžování hmyzem apod.) na užívání staveb ve svém okolí. Zastavěná plocha max. 60 m^2. Max. počet na pozemku – 1 stavba.
	Stavba hlavní			Stavba hlavní vždy souvisí s funkčním využitím stavebního pozemku.
	Stavba pro bydlení	**Rodinný dům (RD)**		Stavba pro bydlení, která má nejvýše tři samostatné byty, nejvýše dvě nadzemní a jedno podzemní podlaží a podkroví.
		Viladům		Samostatná stavba pro bydlení s větším komfortem o více než třech bytových jednotkách, nepřevyšující 4 nadzemní podlaží, pro každou bytovou jednotku je řešeno garážové stání v objektu; na stavbu navazují zahrádky nebo předzahrádky pro každou bytovou jednotku.
		Bytový dům (BD)		Stavba pro bydlení, v níž více než polovina podlahové plochy odpovídá požadavkům na trvalé bydlení, počet samostatných bytů je 4 a více.
		Mobilní dům		Nízkonákladové bydlení v rodinném domě (modulový systém), vyrobeném v továrně na nosném podvozku, aby jej bylo možno přesouvat z místa na místo, které splňuje technické požadavky na rodinné domy.
		Polyfunkční dům		Stavba sdružující více funkcí svým provozem vzájemně slučitelných. Může zahrnovat byty vč. domovního vybavení k bytům, jejichž souhrnná plocha je menší než 2/3 podlahové plochy domu.

Pojem / zkratka			Definice / vysvětlivka
	Stavby pro obchod	Zařízení nebo činnost zahrnující nákup od výrobce nebo od velkoobchodu a jeho prodej bez dalšího zpracování konečnému spotřebiteli. Pro potřeby UP jsou zařízení členěna dle velikosti prodejní plochy na prodejny:	
		Drobné prodejny	**s prodejní plochou do 400 m²**
		Stavby pro obchod	**s prodejní plochou 400–2000 m²** (supermarkety) jsou samoobslužné prodejny s nabídkou převážně potravinářského zboží denní potřeby a s doplňkovým nepotravinářským zbožím – drogerie, tisk; zvýšený důraz se klade především na nabídku čerstvého zboží.
		Stavby pro obchod	**s prodejní plochou nad 2000 m²** (hypermarkety), jsou samoobslužné velkokapacitní prodejny s maloobchodním prodejem s širokou nabídkou potravinářského a nepotravinářského zboží pod jednou střechou; kvůli své rozloze jsou umísťovány do předměstí, za město nebo do lokalit snadno přístupných automobilovou dopravou a veřejnou dopravou.
		Nákupní centrum	Maloobchodní zařízení sdružující různé druhy samoobslužných prodejen potravinářského i nepotravinářského zboží; většinou je doplněno o stravování a další služby a atraktivity v jednom celku, jednotně vybudovaném a provozovaném podle určité koncepce a pravidel tak, aby zde návštěvníci nalezli optimální podmínky i potěšení z nákupu. Součástí nákupního centra je zpravidla supermarket - samoobslužný obchod s prodejní plochou 400 – 2 500 m², ve kterých převažuje nabídka potravin doplněná zbožím denní potřeby a doplňkovým nepotravinářským zbožím.
	Stavba pro výrobu a skladování		Stavba určená pro průmyslovou, drobnou, nebo nerušící výrobu, a dále pro skladování výrobků, hmot a materiálů vzniklých při této výrobní činnosti.
	Stavby a zařízení pro vzdělávání a výchovu		Stavby pro předškolní výchovu a školní výchovu (základní, střední, vyšší odborné a vysokoškolské vzdělávání), včetně ubytovacích zařízení sloužící pro tato zařízení (internáty, koleje apod.).
	stavby a zařízení pro zdravotní a sociální služby		Polikliniky, nemocnice, lůžková zařízení následné péče, penziony a domovy pro seniory, léčebny dlouhodobě nemocných (LDN), hospice, jesle, zařízení péče o rodinu (např. zařízení pěstounské péče, protialkoholní léčebny), apod.
stavby a zařízení pro informace, reklamu a propagaci			informační a reklamní panel, tabule, deska či jiná konstrukce a technické zařízení, stavba pro reklamu
Stavby, zařízení a jiná opatření v krajině	**stavby, zařízení a jiná opatření pro snižování nebezpečí ekologických a přírodních katastrof a pro odstraňování jejich důsledků**		– protipovodňové hráze, suché poldry, stavby pro zachycení přívalových dešťů, stavby a opatření pro udržení vody v krajině – zachování a využití přirozených inundačních území
	stavby a opatření ke snížení erozního ohrožení a zvyšování retenčních schopností krajiny		– protierozní meze, remízky, vegetační pásy hrázkování, zatravnění, změna způsob orby (po vrstevnici), mokřady, – obnova přirozené retenční a akumulační schopnosti krajiny, vodních toků a údolních niv – obnova přirozené délky a trasy toku, přirozeného podélného i příčného profilu (meandry), obnova břehových porostů,…umožnění vybřežování toků již při nižších průtocích (tam, kde je to možné) – vodní plochy, dešťové zdrže

Pojem / zkratka		Definice / vysvětlivka
	stavby, zařízení a jiná opatření pro ochranu přírody a krajiny	– např. budování a revitalizace vodních toků, tůní, mokřadů, větrolamy, aleje, protierozní opatření, drobné terénní úpravy, meze, průlehy
	stavby pro zemědělství typu lehkých přístřešků	– otevřené přístřešky pro volné ustájení dobytka – o jednom nadzemním podlaží do 70 m^2 zastavěné plochy a do 7 m výšky – posedy, kazatelny – včelíny – o jednom nadzemním podlaží do 15 m^2 zastavěné plochy a do 3 m výšky – stavby pro ukládání krmiva a steliva (sena, slámy apod.) – o jednom nadzemním podlaží do 50 m^2 zastavěné plochy a do 5 m výšky
	stavby pro lesnictví	– stavby k zajištění provozu lesních školek, k provozování myslivosti (např. krmelce, stavby pro skladování krmiva, sazenic stromů) o jednom nadzemním podlaží do 30 m^2 zastavěné plochy a do 5 m výšky – posedy, kazatelny – zařízení pro chov, např. voliéry – oplocenky
	hygienická zařízení	Stavby sloužící osobní hygieně, vybavené vždy zdravotně technickými zařizovacími předměty – záchody, sprchami, apod. jako doprovodná funkce ploch rekreace a rekreačního využívání krajiny, a dalších ploch dle definovaných podmínek. Jedná se o stavbu o jednom nadzemním podlaží do 40 m^2 zastavěné plochy a do 4 m výšky.
	Ekologická a informační centra	Stavby pro osvětu a informaci návštěvníků řešeného území se zaměřením např. na ochranu přírody a krajiny, prezentaci kulturních a přírodních hodnot území,… jedná se o stavbu o jednom nadzemním podlaží do 30 m^2 zastavěné plochy a do 5 m výšky.
STK		stanice technické kontroly
STL/VTL		plynovod středotlaký/ vysokotlaký plynovod
TAP		tuhé alternativní palivo
Teplárenský zdroj		Zdroj, v němž se ve společném oběhu sdruženě vyrábí teplo a elektřina, případně jiný druh energie (chlad, stlačený vzduch, atd.). Pozn. nejedná se o kotelny, tepelná čerpadla, apod.
Tržiště		Obchodní zařízení se stánkovým způsobem prodeje.
Tržnice		Obchodní zařízení se stánkovým způsobem prodeje v rámci zastřešené nebo uzavřené stavby.
ÚAP		územně analytické podklady
ULL		ultra lehké letadlo
ÚP		územní plán
ÚPD		územně plánovací dokumentace
ÚPO		územní plán obce
ÚPP		územně plánovací podklady

Pojem / zkratka	Definice / vysvětlivka
Urbanistická struktura	Výsledek prostorového uspořádání souborů staveb, lokalit a města. Rozumí se jím navzájem se ovlivňující prostorové prvky, které tvoří např. bloky, ulice, stavební čáry, budovy nebo veřejná prostranství. Historická urbanistická-struktura je skladbou prvků jedinečných pro sídlo – půdorysná struktura sídla, parcelace určující půdorysnou skladbu zástavby, hmotová skladba zástavby, dominanty, kompoziční vztahy prostorů.
ÚSES	Územní systém ekologické stability sestávající ze skladebných prvků, kterými jsou – biocentra, biokoridory, interakční prvky; hlavními cíli ÚSES je: – uchování a zabezpečení vývoje přirozeného genofondu krajiny v rámci jeho přirozeného prostorového členění. – vytvoření optimálního prostorového základu ekologicky stabilních ploch v krajině z hlediska zabezpečení jejich maximálního kladného působení na okolní méně stabilní části. Minimální parametry jednotlivých skladebných prvků ÚSES, které jsou dány právními předpisy, zajišťují, aby byl územní systém ekologické stability funkční.
Ustupující podlaží	Podlaží ustupuje směrem od veřejného prostranství (ulice, náměstí, parky,…), a jeho výměra je max. 80% půdorysné plochy předcházejícího podlaží.
ÚS	Územní studie
Území ve vlivech důlní činnosti - plocha (A_k)	Plochy (A_k) jsou vymezeny v části území CHLÚ české části Hornoslezské pánve. Plocha (A_k) je území nad uhlonosným karbonem, které bylo dlouhodobě ovlivněno důlní činností nebo nadále bude ve vlivu stávajícího dobývání slojí. Jde o oblast se zjištěnými déletrvajícími anomáliemi v projevech důlních vlivů na povrchu. Omezující podmínky využití tohoto území jsou definované v kap. 6.1., odst. Podmínky využití území ve vlivech důlní činnosti – plocha (A_k).
Veřejné tábořiště (kemp)	Jedná se o ubytování ve vlastních mobilních ubytovacích zařízeních, zejména turistických stanech, obytných kempingových přívěsech, obytných automobilech – karavanech,…), umístěné v jednom areálu provozovatele. Areál může být vybaven společným zázemím (hygienické zařízení, kuchyňky, …) o jednom nadzemním podlaží a podkroví a zastavěnou plochu max. 70 m^2.
VHD	veřejná hromadná doprava
VKP	významný krajinný prvek
VN / VVN / ZVN	elektrická vedení vysokého /velmi vysokého napětí/ zvláště vysoké napětí
VPO	veřejně prospěšné opatření
VPS	veřejně prospěšná stavba

Pojem / zkratka		Definice / vysvětlivka
Výroba	**těžký průmysl**	Plochy výrobních areálů těžkého průmyslu a energetiky s případným negativním vlivem nad přípustnou mez mimo areál. Průmysl, který nevyrábí výrobky pro přímou spotřebu obyvatelstva – těžba surovin, hutnictví, strojírenství.
	zpracovatelský průmysl	Výrobní činnosti zpracovatelského průmyslu zahrnují přeměnu materiálů na nové produkty, kdy výsledkem je nový výrobek, např. výroba potravinářských výrobků, nápojů, výroba textilií, oděvů, usní, zpracování dřeva, výroba dřevěných výrobků, nábytku, výroba papíru a výrobků z papíru, tisk a související činnosti, výroba chemických látek a přípravků, výroba farmaceutických výrobků, výroba pryžových a plastových výrobků, výroba kovových konstrukcí, výroba počítačů, elektronických a optických přístrojů, výroba elektrických zařízení, výroba strojů a zařízení, výroba motorových vozidel a ostatních dopravních prostředků, výroba lékařských nástrojů, sportovních potřeb, hraček, výroba nábytku, zpracování dřeva, výroba stavebního materiálu a výrobků Za zpracovatelský průmysl nelze v případě ÚP Karviné považovat – těžbu surovin, hutnictví (výrobu železa a oceli), výrobu koksu a rafinovaných ropných výrobků, výrobu základních kovů a jejich hutní zpracování, slévárenství, výrobu ropných produktů, pesticidů,….apod.
	lehký průmysl	Výroba, která je orientována na spotřebitele, se zvýšenými nároky na přepravu – plochy jsou situovány v návaznosti na plochy dopravní infrastruktury. Zařízení používaná v lehkém průmyslu mají menší ekologické dopady, než zařízení v těžkém průmyslu. Příkladem lehkého průmyslu je např. průmysl potravinářský, oděvní, obuvnický a kožedělný, nábytkářský, papírenský a polygrafický, sklářský a porcelánový, průmysl spotřební elektroniky a domácích spotřebičů, výroba a montáž součástek a komponentů, výroba zdvihacích zařízení, výroba a kompletace pro zdravotnictví, kovovýroba, komponenty pro elektrotechnický průmysl, výrobky pro stavebnictví, zpracování a tváření plastů, komponenty pro automobilový průmysl,……apod.
	drobná výroba	Výroba netovárního charakteru - výroba menšího rozsahu co do výměry pozemku, počtu zaměstnanců a objemu přepravy. Možné negativní vlivy nesmí přesáhnout hranice pozemku provozovny, příp. plochy vymezené pro výrobu ve vztahu ke stávajícím chráněným venkovním prostorům nebo chráněným venkovním prostorům staveb, z čehož vyplývá, že provozovny (např. stolárna, truhlárna, autoservis, pneuservis apod.) se mohou při splnění těchto podmínek vyskytovat v zastavěném území.
	nerušící drobná výroba	Výroba, která svým rozsahem a kapacitou nemění charakter území, vyjádřený hlavním funkčním využitím. Je charakteru malovýroby, obvykle živnostenského podnikání obyvatel obce, s malým počtem zaměstnanců. Svým provozováním neovlivňuje negativními účinky (účinky hlukové a účinky zhoršující kvalitu ovzduší a prostředí) související území a neklade zvýšené nároky na dopravní zátěž území. Lze ji integrovat do ploch jiných funkcí, např. bydlení. Negativní účinky na okolí nepřekročí hranice budovy či areálu. Nerušící drobnou výrobou se míní například tiskárny, pekárny, výrobny potravin a nápojů, výměna autoskel, auto-elektro opravna,… v případě, že odpovídají výše uvedené charakteristice. Za nerušící výrobu nelze považovat např. autoservisy, klempírny, lakovny, betonárky a další provozy vyžadující vstup těžké nákladní dopravy do území.

Pojem / zkratka		Definice / vysvětlivka
Výšková hladina zástavby		Výška staveb nad přilehlým terénem, dána převládající výškou hřebenů střech či atik rovných střech v charakteristickém vzorku zástavby v dané lokalitě.
Výšková regulace zástavby		Maximální přípustná výška zástavby – v ÚP je vyjádřená více způsoby, např. číslovkou udávající max. počet podlaží, podrobněji v kap. 6.2.
Zařízení	**pro organizovaný sport**	Areály a sportovních plochy, obvykle s doplňkovými stavbami, kde se předpokládá případně i pořádání sportovních utkání. Je obvykle organizačně vázaný na sportovní kluby.
	pro neorganizovaný sport	Veřejnosti volně přístupné sportovní plochy a areály pro sportovní vyžití rekreačního charakteru sloužící různým věkovým a zájmovým skupinám. (např. centra pohybových aktivit, tělocvičny, plavecké bazény, posilovny, dopravní hřiště,……
zábavní zařízení a plochy pro dočasná zábavní zařízení		Veřejnosti volně přístupné plochy pro cirkusy, pouťové atrakce, související stánkový prodej.
zábavní centra		Např. rodinná zábavní a adrenalinová centra ,dětská zábavní centra, JumpPark, herny, kasina, laser game, bowlingová centra, naučně zábavné parky apod.
Zeleň	**izolační zeleň**	Skladba zeleně přispívající k omezení hlučnosti z dopravy, výroby, účinků větrné a vodní eroze, přívalových dešťů,…apod.; min. šířka pásu izolační zeleně – 5 m.
	kompoziční zeleň	Skladba zeleně přispívající k začlenění zástavby do urbanizovaného území a do krajiny, k eliminaci negativních dominant v urbanizovaném území i krajině.
	krajinná zeleň	Plochy zeleně v krajině, na nichž převládají vegetační prvky mimo lesní půdní fond a ve kterých převládá funkce přírodních složek (např. plochy zeleně přírodního nebo přírodě blízkého charakteru, travnaté plochy, stromová a keřová zeleň často ve spojitosti s vodními prvky, příp. skalními prvky, stromy či keře rostoucí jednotlivě nebo ve skupinách ve volné krajině, remízky, meze,…).
	městská zeleň	Jedná se o plochy zeleně v urbanizovaném území (jsou součástí sídelní zeleně), v ÚP začleněné do ploch veřejné zeleně parkové - ZP a veřejné zeleně ostatní - ZO.
	příměstská zeleň	Jedná se o plochy lesoparků a rekreační zeleně v krajině, v ÚP začleněné do ploch rekreační zeleně – KR.
Zemědělská půda (ZPF)		Zemědělský půdní fond (ZPF) - je souhrn druhů pozemků (orná půda, zahrada, ovocný sad, trvalý travní porost,…), sloužících bezprostředně zemědělskému výrobnímu procesu jako základní prostředek, z něhož se získává rostlinná produkce.
ZÚR MSK		zásady územního rozvoje Moravskoslezského kraje, ve znění aktualizace č. 1 a 5
ŽP		životní prostředí
st.		železniční stanice

7. VYMEZENÍ VEŘEJNĚ PROSPĚŠNÝCH STAVEB, VEŘEJNĚ PROSPĚŠNÝCH OPATŘENÍ, STAVEB A OPATŘENÍ K ZAJIŠŤOVÁNÍ OBRANY A BEZPEČNOSTI STÁTU A PLOCH PRO ASANACI, PRO KTERÉ LZE PRÁVA K POZEMKŮM A STAVBÁM VYVLASTNIT

Jsou vymezeny veřejně prospěšné stavby, veřejně prospěšná opatření, pro které lze práva k pozemkům a stavbám vyvlastnit. V grafické části jsou zobrazeny ve výkrese I.4 Výkres veřejně prospěšných staveb, opatření a asanací.

V případě křížení VPS dopravní infrastruktury s jinými VPS a VPO – má prioritu ochrana VPS zahrnující dopravní infrastruktury, např., při křížení veřejně prospěšné stavby D142 (II/475 přeložka) a veřejně prospěšného opatření VP-X6 (dešťová zdrž) má prioritu ochrana VPS D142.

Do ÚP Karviné byly z nadřazené ÚPD (*ZÚR MSK, ve znění aktualizace č.1 a 5*) převzaty a zpřesněny tyto veřejně prospěšné stavby (VPS):

ozn. VPS v ÚP	VEŘEJNĚ PROSPĚŠNÁ STAVBA název	katastrální území
DOPRAVNÍ INFRASTRUKTURA		
DZ5	Silnice I/67 Bohumín – Karviná	Staré Město u Karviné
D84	I/67 jihozápadní obchvat Karviné, přeložka, čtyřpruhová směrově dělená silnice I. třídy – 1. etapa dvoupruh (2. etapa po r. 2015 – rozšíření na čtyřpruh)	Karviná-město, Darkov, Ráj
D142	II/475 – dvě dílčí přeložky (převzat pouze úsek zasahující do obou obcí), dvoupruhová směrově nedělená silnice II. třídy	Karviná-město
D164	Žel. trať 320 Dětmarovice – Karviná – Český Těšín – Mosty u Jablunkova, modernizace v rámci III. železničního tranzitního koridoru	Staré Město u Karviné, Karviná-město, Darkov, Louky nad Olší
D199	I/59 úsek Petřvald (R67) – Karviná (I/67) rozšíření na čtyřpruhovou směrově dělenou silnici I. třídy	Karviná-Doly, Karviná-město
DZ14	Optimalizace celostátní tratě č. 321 Ostrava-Svinov - Havířov - Český Těšín	Louky nad Olší
TECHNICKÁ INFRASTRUKTURA		
EZ6	Transformační stanice 110/22 kV Karviná–Doly, včetně přívodního nadzemního vedení VVN 110 kV z TS Albrechtice	Karviná-Doly
E2	Energetický zdroj Karviná (EZK) – nový energetický zdroj	Karviná-Doly
P2	PZP Třanovice – Karviná Doly (VTL), výstavba plynovodu DN 500 pro oblast Karviná-Doly	Karviná-Doly
T1	Dětmarovice – Karviná (TN) – výstavba tepelného napaječe 2x DN 800 podél trati ČD	Staré Město u Karviné, Karviná-město
EZ9	Plocha a koridor technické infrastruktury pro umístění nové rozvodny 400/110/22 kV Dětmarovice a pro vedení 400 kV a 110 kV	Staré Město u Karviné

Do ÚP Karviné byla z nadřazené ÚPD (*ZÚR MSK, ve znění aktualizace č.1 a 5*) převzata a zpřesněna tato veřejně prospěšná opatření (VPO):

ozn. v ÚP	VEŘEJNĚ PROSPĚŠNÉ OPATŘENÍ	katastrální území
ÚZEMNÍ SYSTÉM EKOLOGICKÉ STABILITY		
RBC 135	Hornosušské Doly	Karviná-Doly
RBC 163	Loucký les	Louky nad Olší
RBC 170	Mezi doly	Karviná-Doly
RBC 198	Pod Kempy	Louky nad Olší

ozn. v ÚP	VEŘEJNĚ PROSPĚŠNÉ OPATŘENÍ	katastrální území
RBC 199	Pod Rájem	Darkov, Ráj
RBC 209	Rajský les	Ráj
RBC 218	Staroměstská niva	Staré Město u Karviné
RK 576	RK 960	Staré Město u Karviné, Karviná-město, Karviná-Doly, Darkov, Ráj
RK 577	RK 961	Darkov, Louky nad Olší
RK 579	RK 968	Ráj

V ÚP Karviné jsou vymezeny tyto veřejně prospěšné stavby (VPS) a veřejně prospěšná opatření (VPO):

ozn.	VEŘEJNĚ PROSPĚŠNÁ STAVBA	katastrální území
DOPRAVNÍ A TECHNICKÁ INFRASTRUKTURA		
DT-Z5	chodník, kanalizace, plynovod	Karviná-město
DT-Z6	chodník	Karviná-město
DT-Z7	komunikace, vodovod, kanalizace, plynovod, podzemní vedení vn	Karviná-město, Ráj
DT-Z14	komunikace, vodovod, kanalizace, plynovod	Ráj
DT-Z17	komunikace, vodovod, kanalizace, plynovod	Ráj
DT-Z18	komunikace, vodovod, kanalizace, plynovod	Ráj
DT-Z19	komunikace	Ráj
DT-Z27	komunikace, chodník, vodovod, plynovod	Karviná-město
DT-Z33	komunikace, vodovod, kanalizace, podzemní vedení vn	Karviná-město
DT-Z37	komunikace, kanalizace, plynovod, kabelové vedení vn	Karviná-město
DT-Z39	komunikace, vodovod, kanalizace, plynovod	Karviná-město
DT-Z47	komunikace, vodovod, kanalizace	Karviná-město
DT-Z49	komunikace, vodovod, kanalizace, plynovod	Karviná-město
DT-Z50	komunikace, vodovod, kanalizace, plynovod	Karviná-město
DT-Z54	chodník	Karviná-město
DT-Z59a	komunikace, vodovod, kanalizace, plynovod	Karviná-město
DT-Z59b	komunikace, vodovod, kanalizace, plynovod	Karviná-město
DT-Z61	~~komunikace, vodovod, kanalizace, plynovod~~	~~Karviná-město~~
	zrušeno	
DT-Z67	komunikace	Ráj
DT-Z70	komunikace	Ráj
DT-Z73	komunikace, vodovod, kanalizace, plynovod	Ráj
DT-Z92	komunikace, vodovod, kanalizace, plynovod, čerpací stanice kanalizace, dešťová zdrž	Ráj
DT-Z93	komunikace, vodovod, kanalizace, plynovod	Ráj
DT-Z94	komunikace, vodovod, kanalizace, plynovod	Ráj
DT-Z97	náměstí, křižovatka komunikací, kanalizace	Karviná-město
DT-Z100	komunikace, kanalizace	Ráj
DT-Z106	komunikace, kanalizace, plynovod	Ráj
DT-Z112	komunikace, vodovod, kanalizace, plynovod	Ráj
DT-Z113	chodník, kabelové vedení vn	Ráj
DT-Z116	komunikace, vodovod, kanalizace, plynovod, čerpací stanice kanalizace	Ráj
DT-Z119	komunikace	Ráj
DT-Z121	komunikace, kabelové vedení vn	Ráj

ozn.	VEŘEJNĚ PROSPĚŠNÁ STAVBA	katastrální území
DT-Z125	komunikace, vodovod, kanalizace, plynovod, čerpací stanice kanalizace	Ráj
DT-Z132	komunikace, vodovod, kanalizace, plynovod	Karviná-město
DT-Z133	komunikace	Karviná-město
DT-Z134	komunikace, vodovod, kanalizace, plynovod	Karviná-město
DT-Z135	komunikace, vodovod, kanalizace, plynovod	Karviná-město
DT-Z151	komunikace	Louky nad Olší
DT-Z152	přeložka silnice I/67, komunikace, kanalizace	Louky nad Olší
DT-Z161	komunikace, vodovod, kanalizace, plynovod	Karviná-město, Ráj
DT-Z162	komunikace	Ráj
DT-Z163	komunikace, vodovod, kanalizace, plynovod	Ráj
DT-Z164	komunikace, vodovod, plynovod, kabelové vedení vn	Ráj
DT-Z165	rozšíření komunikace v ul. Mickiewiczova, cyklotrasa, vodovod, kanalizace, plynovod, kabelové vedení vn	Karviná-město, Ráj
DT-Z176	úpravy komunikace I/67 včetně křižovatek, cyklostezky, kanalizace, čerpací stanice kanalizace	Karviná-město, Staré Město u Karviné
DT-Z185	komunikace	Staré Město u Karviné
DT-Z187	napojení komunikace v ul. Svornosti a silnice III/4687 na přeložku silnice I/67, vodovod	Darkov
DT-Z191	komunikace, cyklotrasa, vodovod	Darkov
DT-Z192	komunikace, cyklotrasa, vodovod	Darkov
DT-Z200	komunikace, vodovod, kanalizace, plynovod	Staré Město u Karviné
DT-Z201	komunikace, vodovod, kanalizace, plynovod	Staré Město u Karviné
DT-Z212	komunikace, vodovod, kanalizace, plynovod, kabelové vedení vn	Staré Město u Karviné
DT-Z216	rozšíření komunikace v ul. Svornosti, nová komunikace k žst. Darkov	Darkov
DT-Z220	komunikace	Darkov
DT-Z228	komunikace	Darkov
DT-Z232	komunikace, parkoviště, cyklotrasa	Karviná-Doly
DT-Z233	komunikace, parkoviště	Karviná-Doly
DT-Z237	přeložka silnice I/67	Louky nad Olší
DT-Z251	rozšíření komunikace, nová komunikace, chodník, vodovod, kanalizace, plynovod	Darkov
DT-Z260	komunikace, vodovod, kanalizace, plynovod	Darkov
DT-Z265	rozšíření komunikace v ul. U Farmy, cyklotrasa, vodovod, kanalizace, plynovod, kabelové vedení vn	Ráj
DT-Z287	komunikace, cyklotrasa, vodovod, plynovod	Karviná-Doly
DT-Z290	komunikace, vodovod, plynovod, kabelové vedení vn	Karviná-Doly
DT-Z292	komunikace, parkoviště, cyklotrasa, vodovod, kanalizace, plynovod, kabelové vedení vn, vodojem	Karviná-Doly
DT-Z302	komunikace	Staré Město u Karviné
DT-Z304	komunikace, cyklotrasa, kabelové vedení vn	Karviná-město, Staré Město u Karviné
DT-Z306	komunikace, vodovod, kanalizace, plynovod	Staré Město u Karviné
DT-Z310	komunikace	Karviná-město
DT-Z320	komunikace, chodník, vodovod, kanalizace, plynovod	Ráj
DT-Z324	rozšíření komunikace	Karviná-město
DT-Z327	komunikace	Karviná-Doly

ozn.	VEŘEJNĚ PROSPĚŠNÁ STAVBA	katastrální území
DT-Z336	komunikace, chodník	Karviná-město
DT-Z338	chodník, kanalizace	Ráj
DT-Z345	komunikace, cyklotrasa, horkovod	Karviná-Doly
DT-Z351	komunikace, vodovod, kanalizace, plynovod, čerpací stanice kanalizace	Ráj
DT-Z381	komunikace, vodovod, kanalizace, plynovod	Karviná-město
DT-P11	chodník, cyklotrasa	Karviná-město
DT-P16	chodník, cyklotrasa	Karviná-město
DT-P31	chodník	Karviná-město
DT-P38	~~komunikace, parkoviště, vodovod, kanalizace, plynovod~~	~~Karviná-město~~
	zrušeno	
D-Z189	parkoviště	Darkov
D-Z190	parkoviště	Darkov
D-Z209	parkoviště	Karviná-město
D-Z210	parkoviště	Karviná-město
D-Z223	parkoviště	Karviná-Doly
D-Z229	II/475 – nadjezd nad tratí č. 320	Louky nad Olší
D-Z254	parkovací dům	Karviná-město
D-Z261	parkoviště	Karviná-město
D-Z263	účelová komunikace, cyklotrasa	Karviná-Doly
D-Z275	účelová komunikace, cyklotrasa, kanalizace	Ráj
D-Z308	parkoviště	Darkov
D-Z325	parkovací dům	Karviná-město
D-Z326	parkovací dům	Karviná-město
D-Z344	křižovatka, cyklotrasa, plynovod	Karviná-Doly
D-Z346	železniční vlečka	Karviná-Doly
D-Z347	křižovatka, cyklotrasa, vodovod, plynovod	Karviná-Doly
D-Z348	parkoviště	Karviná-Doly
D-Z350	komunikace, cyklotrasa	Karviná-město, Darkov
D-Z375	parkoviště	Karviná-město
D-Z376	parkoviště	Karviná-město
D-Z377	napojení komunikace na silnici I/59	Karviná-Doly
D-P22	úprava komunikací, parkoviště, kanalizace, čerpací stanice kanalizace	Karviná-město
D-P27	~~parkoviště~~	~~Karviná-město~~
	zrušeno	
D-P33	~~přestavba křižovatky na křížení ulic Polské a Ciolkovského, nadzemní vedení vn~~	~~Ráj~~
	zrušeno	
D-P44	účelová komunikace	Staré Město u Karviné
TECHNICKÁ INFRASTRUKTURA		
T-KT7	vedení VN včetně trafostanice	Louky nad Olší
T-KT8	podzemní kabelové vedení VN – kabelizace nadzemního vedení	Karviná-město
T-KT18	odkanalizování lokality Kempy	Louky nad Olší
T-KT23	přeložka vodovodu Bludovice – Karviná	Ráj
T-KT24	dešťová kanalizace pro lokality Z319, Z321b, Z322	Ráj
T-KT25	dešťová kanalizace pro lokality Z114, Z115	Ráj
T-KT26	dešťová kanalizace pro lokality Z123a, Z123b	Ráj

ozn.	VEŘEJNĚ PROSPĚŠNÁ STAVBA	katastrální území
T-KT28	podzemní kabelové vedení VN – přivedení el. příkonu do spínací stanice Mizerov	Staré Město u Karviné, Karviná-město
T-KT29	podzemní kabelové vedení VN – kabelizace nadzemního vedení	Ráj
T-KT30	kabelové vedení VN a plynovod u lokality Z31 ~~a Z35a~~	Karviná–město
T-KT32	dešťová kanalizace pro lokalitu Z122	Ráj
T-KT33	VTL a STL plynovod včetně VTL regulační stanice pro průmyslovou zónu Nad Barborou	Karviná-Doly
T-KT35	splašková kanalizace	Louky nad Olší
T-Z173	průmyslová zóna Nové Pole (TR) – stavba napájecího bodu TR 110/22 kV	Staré Město u Karviné
T-Z297	čistírna odpadních vod Louky	Louky nad Olší
T-Z309	plocha pro odpadové hospodářství	Karviná-Doly

V ÚP Karviné jsou vymezena tato veřejně prospěšná opatření (VPO):

ozn.	VEŘEJNĚ PROSPĚŠNÉ OPATŘENÍ	katastrální území
ÚZEMNÍ SYSTÉM EKOLOGICKÉ STABILITY		
U-LBK 1	lokální biokoridor LBK 1	Karviná-Doly
U-LBK 2	lokální biokoridor LBK 2	Karviná-Doly
U-LBK 3	lokální biokoridor LBK 3	Karviná-Doly
U-LBK 4	lokální biokoridor LBK 4	Karviná-Doly
U-LBK 6	lokální biokoridor LBK 6	Karviná-Doly
U-LBK 7	lokální biokoridor LBK 7	Karviná-Doly
U-LBK 8	lokální biokoridor LBK 8	Karviná-Doly
U-LBK 9	lokální biokoridor LBK 9	Karviná-Doly
U-LBK 10	lokální biokoridor LBK 10	Karviná-Doly, Darkov, Karviná-město
U-LBK 11	lokální biokoridor LBK 11	Darkov
U-LBK 12	lokální biokoridor LBK 12	Darkov
U-LBK 13	lokální biokoridor LBK 13	Darkov, Louky nad Olší
U-LBK 14	lokální biokoridor LBK 14	Louky nad Olší
U-LBK 15	lokální biokoridor LBK 15	Louky nad Olší
U-LBK 18	lokální biokoridor LBK 18	Louky nad Olší
U-LBK 19	lokální biokoridor LBK 19	Ráj, Karviná-město
U-LBK 20	lokální biokoridor LBK 20	Staré Město u Karviné
U-LBK 21	lokální biokoridor LBK 21	Staré Město u Karviné
U-LBC 8	lokální biocentrum LBC 8	Staré Město u Karviné
U-LBC 9	lokální biocentrum LBC 9	Karviná-Doly
U-LBC 10	lokální biocentrum LBC 10	Karviná-Doly
U-LBC 11	lokální biocentrum LBC 11	Karviná-Doly
U-LBC 12	lokální biocentrum LBC 12	Karviná-Doly
U-LBC 13	lokální biocentrum LBC 13	Karviná-Doly
U-LBC 14	lokální biocentrum LBC 14	Karviná-Doly, Darkov
U-LBC 15	lokální biocentrum LBC 15	Darkov, Louky nad Olší
U-LBC 16	lokální biocentrum LBC 16	Louky nad Olší
U-LBC 17	lokální biocentrum LBC 17	Louky nad Olší
OPATŘENÍ KE SNÍŽENÍ OHROŽENÍ ÚZEMÍ POVODNĚMI		
VP-X1	poldr u sídliště Hranice – ulice Čsl. armády	Karviná-město
VP-X2	poldr v povodí bezejmenného vodního toku – ulice	Karviná-město

ozn.	VEŘEJNĚ PROSPĚŠNÉ OPATŘENÍ	katastrální území
	Nad Dubinou	
VP-X3	poldr v povodí bezejmenného vodního toku – lesopark Dubina	Karviná-město
VP-X4	poldr v povodí bezejmenného vodního toku – lesopark Dubina	Karviná-město
VP-X6	dešťová zdrž – ulice Rudé armády	Karviná-město
VP-X7	poldr v povodí bezejmenného vodního toku – lesopark Dubina	Karviná-město
VP-X8	poldr v povodí Rájeckého potoka – lesopark Bažantnice	Ráj
VP-X9	poldr v povodí Rájeckého potoka – ulice U Farmy	Ráj
VP-X10	dešťová zdrž v povodí Rájeckého potoka – obytná zóna Ráj	Ráj
VP-X11	dešťová zdrž v povodí Rájeckého potoka – obytná zóna Ráj	Ráj
VP-X12	dešťová zdrž – ulice Kubiszova	Ráj
VP-Y1	revitalizace vodního toku Mlýnka v Karviné	Staré Město u Karviné, Karviná-město, Darkov, Ráj
VP-Y2	revitalizace vodního toku Kanalizační stoka ALFA	Ráj
VP-Y3	obnova vodního toku včetně rybníků v prostoru Ráje	Ráj
VP-Y4	otevřený příkop ulice U Farmy	Ráj
VP-Y5	otevřený příkop Ráj – jih, včetně revitalizace rybníka	Ráj

Veřejně prospěšné stavby a opatření k zajišťování obrany a bezpečnosti státu a plochy pro asanaci nejsou vymezeny.

8. VYMEZENÍ VEŘEJNĚ PROSPĚŠNÝCH STAVEB A VEŘEJNÝCH PROSTRANSTVÍ, PRO KTERÉ LZE UPLATNIT PŘEDKUPNÍ PRÁVO

Územní plán nevymezuje veřejně prospěšné stavby a veřejná prostranství, pro ~~něž lze práva k pozemkům a stavbám vyvlastnit:~~ které lze uplatnit předkupní právo.

9. STANOVENÍ KOMPENZAČNÍCH OPATŘENÍ PODLE § 50 ODST. 6 STAVEBNÍHO ZÁKONA

Kompenzační opatření nejsou stanovena.

10. VYMEZENÍ PLOCH A KORIDORŮ ÚZEMNÍCH REZERV A STANOVENÍ MOŽNÉHO BUDOUCÍHO VYUŽITÍ, VČETNĚ PODMÍNEK PRO JEHO PROVĚŘENÍ

Jsou vymezeny plochy a koridory územních rezerv, je stanoveno možné budoucího využití, včetně podmínek pro jeho prověření. V grafické části je zabezpečeno ve výkresech I.1 Výkres základního členění území a I.2 Hlavní výkres.

- Ve vymezených plochách a koridorech jsou nepřípustné změny v území, které by mohly navržené využití podstatně ztížit, nebo znemožnit.

identif.	Způsob možného budoucího využití plochy	podmínky pro prověření možného budoucího využití plochy	katastrální území
R1	plochy občanského vybavení – komerční zařízení	• řešit umístění areálu občanského vybavení s vazbou na lázeňský areál Darkov	Darkov
R4	koridor dopravní infrastruktury	• řešit začlenění systému rychlé tramvaje	Karviná-Doly, Karviná-město

identif.	Způsob možného budoucího využití plochy	podmínky pro prověření možného budoucího využití plochy	katastrální území
R5	plochy krajinné zeleně	• řešit rekultivaci plochy formou ozelenění	Darkov, Louky nad Olší
R6	plochy smíšené výrobní	• řešit situování výroby	Karviná-Doly
R7	plochy smíšené výrobní	• řešit situování výroby	Karviná-Doly
R8	plochy smíšené výrobní	• řešit situování výroby	Karviná-Doly

Do ÚP Karviné byla z nadřazené ÚPD (ZÚR Moravskoslezského kraje) do textové části převzata územní rezerva pro záměry nadmístního významu (v grafické části je součástí plochy Z225):

identif.	způsob možného budoucího využití plochy	podmínky pro prověření možného budoucího využití plochy	katastrální území
D514	I/67 jihozápadní obchvat Karviné	• řešit dokončení přeložky čtyřpruhové směrově dělené silnice I. třídy	Karviná-město, Darkov, Ráj

11. VYMEZENÍ PLOCH A KORIDORŮ, VE KTERÝCH JE ROZHODOVÁNÍ O ZMĚNÁCH V ÚZEMÍ PODMÍNĚNO ZPRACOVÁNÍM ÚZEMNÍ STUDIE

Jsou vymezeny plochy, ve kterých je prověření změn jejich využití územní studií podmínkou pro rozhodování, a dále je stanovena lhůta pro pořízení územní studie, její schválení pořizovatelem a vložení dat o této studii do evidence územně plánovací činnosti. V grafické části jsou tyto plochy zobrazeny ve výkrese I.1 Výkres základního členění území.

Územní studie US-1 (plocha Z34), US-2 (plocha Z267) bude řešit:

- Požadavky na vymezení pozemků a jejich využití – řešit podrobnější využití pozemků, jejich vzájemné uspořádání, zapojeni do navazujícího území.
- Požadavky na umístění a prostorové uspořádání staveb a požadavky na ochranu hodnot území – řešit umístění a podrobnější prostorové uspořádání staveb (stavební a uliční čáry, stavební hranice, výška staveb – římsy či hřebene střech),…….
- Požadavky na řešení veřejné infrastruktury – vymezit pozemky staveb či zařízení související dopravní a technické infrastruktury, vymezit pozemky veřejných prostranství včetně veřejné zeleně, pozemky veřejného občanského vybavení; vymezit pozemky pro sport a dětská hřiště; plochy pro setkávání a odpočinek začlenit do struktury dané lokality a vzájemně provázat chodníky a pěšími propojeními, vymezit pozemky pro odstavování a parkování vozidel, vymezit trasy veřejné infrastruktury,…

Územní studie US-3 (plocha P24) bude řešit:

- Požadavky na řešení – vymezit nezbytně nutné pozemky staveb veřejné dopravní infrastruktury pro průchod přeložky silnice II/475; řešit propojení přeložky na stávající dopravní infrastrukturu, řešit obsluhu navazujících rozvojových ploch včetně pěších propojení; respektovat trasy technické infrastruktury a v případě potřeby řešit přeložky sítí; řešit zadržení dešťových vod; vymezit pozemky pro odstavování a parkování vozidel; řešit využití staveb a pozemků nedotčených přeložkou při respektování podmínek stanovených v kap. 6.1., odst. ochrana zdravých životních podmínek - Podmínky výstavby v plochách, do nichž zasahují negativní vlivy ze silniční dopravy, výroby, sportu; v případě potřeby vymezit stavby k demolici.

Územní studií budou prověřeny tyto plochy:

Územní studie – identifikace	katastrální území	ÚS zahrnuje tyto rozvojové plochy:	způsob využití území – kód • konkrétní požadavky na řešení ÚS
US-1 – Mizerov	Ráj	Z34	Plochy SM • respektovat specifické podmínky využití území definované v kap. 3.2. • respektovat podmínky využití ploch a prostorového uspořádání definované v kap. 6.1.

Územní studie – identifikace	katastrální území	ÚS zahrnuje tyto rozvojové plochy:	způsob využití území – kód • konkrétní požadavky na řešení ÚS
US-2 - Hranice	Karviná-město	Z267	Plochy SM • respektovat specifické podmínky využití území definované v kap. 3.2. • respektovat podmínky využití ploch a prostorového uspořádání definované v kap. 6.1.
US-3 - Hranice	Karviná-město	P24	Plochy DS • respektovat specifické podmínky využití území definované v kap. 3.2.

Lhůta pořízení územní studie

Lhůta pořízení územní studie (tj. lhůta pro pořízení územní studie, její projednání, její schválení pořizovatelem a vložení dat o této studii do evidence územně plánovací činnosti) je 6 let od data nabytí účinnosti územního plánu.

Do doby pořízení územní studie (nebo do doby marného uplynuti lhůty stanovené pro její pořízeni) v území – kde je územním plánem uloženo prověření změn jejich využití územní studií – platí:

- je nepřípustné umísťovat stavby a zařízení s výjimkou níže uvedených za podmínky, že jsou v souladu s podmínkami využití předmětné plochy:
  - přístřešky o jednom nadzemním podlaží, které slouží veřejné dopravě, a jiné veřejně přístupné přístřešky do 40 m^2 zastavěné plochy a do 4 m výšky,
  - stavební úpravy stávajících staveb,
  - stavební úpravy energetických vedení, vodovodů a kanalizaci, pokud se nemění jejich trasa,
  - přípojky vodovodní, kanalizační a energetické pro stávající stavby

12 VYMEZENÍ ARCHITEKTONICKY NEBO URBANISTICKY VÝZNAMNÝCH STAVEB

Územní plán vymezuje architektonicky nebo urbanisticky významné stavby, pro které může vypracovávat architektonickou část projektové dokumentace jen autorizovaný architekt:

- v území zásadního významu pro charakter města
  - stavby v rozvojových plochách Z242, Z246, Z334, Z335
  - stavby v prolukách (s výjimkou rodinných domů)
  - změny staveb (s výjimkou rodinných domů), mající zásadní vliv na změnu vzhledu budovy – přístavby, nástavby
  - respektovat podmínky ochrany definované v kap. 2.2.1.
- historicky významné stavby
  - změny dokončených staveb začleněných do výčtu historicky významných staveb uvedeného v kap. 2.2.1.
  - respektovat podmínky ochrany definované v kap. 2.2.1.
- stavba v rozvojové ploše Z208 – dominanta na hlavní kompoziční a pohledové ose

13. ÚDAJE O POČTU LISTŮ ÚZEMNÍHO PLÁNU A POČTU VÝKRESŮ GRAFICKÉ ČÁSTI

Počet listů textové části územního plánu:		70 (139 stránek)
Počet výkresů:		4
I.1	Výkres základního členění území	1 : 5 000
I.2	Hlavní výkres	1 : 5 000
I.3	Koncepce veřejné infrastruktury	1 : 5 000
I.4	Výkres veřejně prospěšných staveb, opatření a asanací	1 : 5 000

Příloha č. 7, k usnesení RM Karviné č. 3221

ÚZEMNÍ PLÁN KARVINÉ - ZMĚNA č. 2

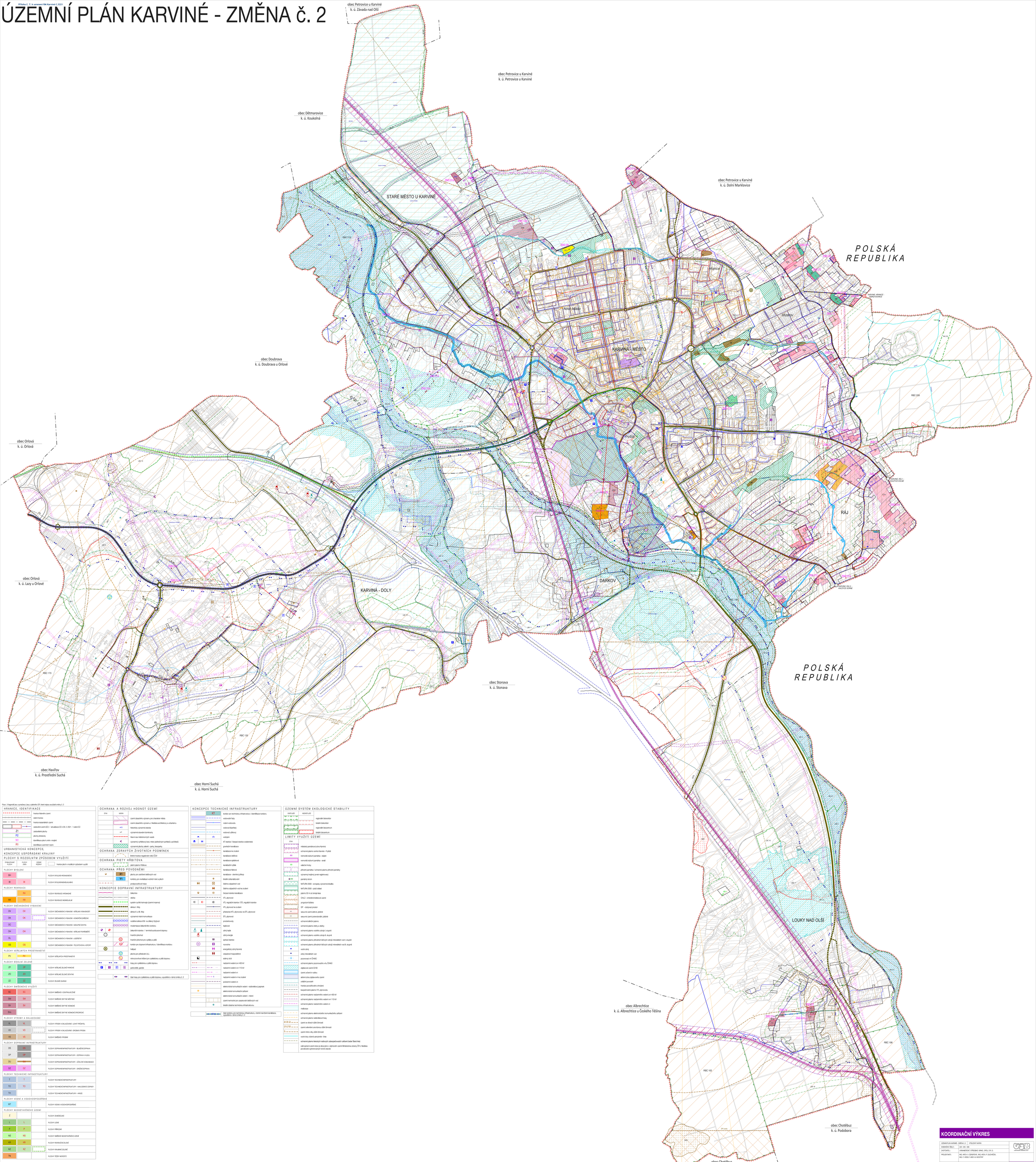

Pozn.: V legendě jsou vyznačeny i jevy z platného ÚP, které nejsou součástí změny č. 2

HRANICE, IDENTIFIKACE

- hranice řešeného území
- státní hranice
- hranice katastrálních území
- zastavěné území (ZÚ) / aktualizace ZÚ k 28. 2. 2021 / ruševní ZÚ
- Z1 — zastavitelné plochy
- P2 — plochy přestavby
- N1 — identifikace ploch změn v krajině
- [1] — identifikace územních rezerv

URBANISTICKÁ KONCEPCE, KONCEPCE USPOŘÁDÁNÍ KRAJINY

PLOCHY S ROZDÍLNÝM ZPŮSOBEM VYUŽITÍ

STABILIZOVANÉ PLOCHY	PLOCHY ZMĚN	LOŽNÉ REZERVY	
			hranice ploch s rozdílným způsobem využití
PLOCHY BYDLENÍ			
BH			PLOCHY BYDLENÍ HROMADNÉHO
BI	BI		PLOCHY BYDLENÍ INDIVIDUÁLNÍHO
PLOCHY REKREACE			
	RH		PLOCHY REKREACE HROMADNÉ
RR	RR		PLOCHY REKREACE INDIVIDUÁLNÍ
PLOCHY OBČANSKÉHO VYBAVENÍ			
OV	OV		PLOCHY OBČANSKÉHO VYBAVENÍ - VEŘEJNÁ VYBAVENOST
OK	OK		PLOCHY OBČANSKÉHO VYBAVENÍ - KOMERČNÍ ZAŘÍZENÍ
OC			PLOCHY OBČANSKÉHO VYBAVENÍ - NÁKUPNÍ CENTRA
OH	OH		PLOCHY OBČANSKÉHO VYBAVENÍ - VEŘEJNÁ POHŘEBIŠTĚ
OL			PLOCHY OBČANSKÉHO VYBAVENÍ - LAZEBNÍTÍ
OS	OS		PLOCHY OBČANSKÉHO VYBAVENÍ - TĚLOVÝCHOVA A SPORT
PLOCHY VEŘEJNÝCH PROSTRANSTVÍ			
PV	PV		PLOCHY VEŘEJNÝCH PROSTRANSTVÍ
PLOCHY SÍDELNÍ ZELENĚ			
ZP	ZP		PLOCHY VEŘEJNÉ ZELENĚ PARKOVÉ
ZO	ZO		PLOCHY VEŘEJNÉ ZELENĚ OSTATNÍ
ZZ	ZZ		PLOCHY ZELENĚ ZVÁHAD
PLOCHY SMÍŠENÉHO VYUŽITÍ			
SC	SC		PLOCHY SMÍŠENÉ V CENTRALIZ ZÓNĚ
SM	SM		PLOCHY SMÍŠENÉ OBYTNÉ MĚSTSKÉ
SV	SV		PLOCHY SMÍŠENÉ OBYTNÉ VESNICKÉ
SVs			PLOCHY SMÍŠENÉ OBYTNÉ VESNICKÉ SPECIFICKÉ
PLOCHY VÝROBY A SKLADOVÁNÍ			
VL	VL		PLOCHY VÝROBY A SKLADOVÁNÍ - LEHKÝ PRŮMYSL
VO	VO		PLOCHY VÝROBY A SKLADOVÁNÍ - DROBNÁ VÝROBA
VS	VS		PLOCHY SMÍŠENÉ VÝROBNÍ
PLOCHY DOPRAVNÍ INFRASTRUKTURY			
DS	DS		PLOCHY DOPRAVNÍ INFRASTRUKTURY - SILNIČNÍ DOPRAVA
DP	DP		PLOCHY DOPRAVNÍ INFRASTRUKTURY - DOPRAVA V KLIDU
DU	DU		PLOCHY DOPRAVNÍ INFRASTRUKTURY - ÚČELOVÉ KOMUNIKACE
DZ	DZ		PLOCHY DOPRAVNÍ INFRASTRUKTURY - DRÁŽNÍ DOPRAVA
PLOCHY TECHNICKÉ INFRASTRUKTURY			
T	T		PLOCHY TECHNICKÉ INFRASTRUKTURY
TO	TO		PLOCHY TECHNICKÉ INFRASTRUKTURY - NAKLÁDÁNÍ S ODPADY
TH			PLOCHY TECHNICKÉ INFRASTRUKTURY - HŘBITOVY
PLOCHY VODNÍ A VODOHOSPODÁŘSKÉ			
WT			PLOCHY VODNÍ A VODOHOSPODÁŘSKÉ
PLOCHY NEZASTAVĚNÉHO ÚZEMÍ			
Z			PLOCHY ZEMĚDĚLSKÉ
L	L		PLOCHY LESNÍ
P	P		PLOCHY PŘÍRODNÍ
NS	NS		PLOCHY SMÍŠENÉ NEZASTAVĚNÉHO ÚZEMÍ
KR	KR		PLOCHY KRAJINNÁ ZELENĚ
KZ	KZ		PLOCHY KRAJINNÁ ZELENĚ
TN			PLOCHY TĚŽBY NERUDNÝCH
	Z99, P23		PLOCHY ZMĚN VYPUŠTĚNÉ V RÁMCI ZMĚNY č. 2

OCHRANA A ROZVOJ HODNOT ÚZEMÍ

STAV	NÁVRH	
		území zásadního významu pro charakter města
		území zásadního významu z hlediska architektury a urbanismu
		historicky významná stavba
		významné stavební dominanty
		hlavní osa městotvorných vazeb
		významný vyhlídkový bod, místo jedinečných pohledů a průhledů
		významné plochy zeleně - parky, lesoparky

OCHRANA ZDRAVÝCH ŽIVOTNÍCH PODMÍNEK

- limity hranice negativních vlivů ČOV

OCHRANA PIETY HŘBITOVA

- pietní pásmo hřbitova

OCHRANA PŘED POVODNĚMI

- XT — plochy pro zadržení dešťových vod
- YT — koridory pro revitalizaci vodních toků a ploch
- protipovodňová hráze

KONCEPCE DOPRAVNÍ INFRASTRUKTURY

- železnice
- vlečka
- systém rychlé tramvaje (územní rezerva)
- silnice I. třídy
- silnice II. a III. třídy
- významné místní komunikace
- rozšíření silnice I/59 na dálnici čtyřpruh
- modernizace železničního koridoru
- železniční stanice / terminál autobusové dopravy
- hraniční přechod
- hraniční přechod pro cyklisty a pěší
- koridor pro dopravní infrastrukturu / identifikace koridoru
- heliport
- plocha pro přestavání ULL
- mimoúrovňové křížení pro cyklistickou a pěší dopravu
- trasy pro cyklistickou a pěší dopravu
- parkoviště, garáže

- část trasy pro cyklistickou a pěší dopravu, vypuštěná v rámci změny č. 2

KONCEPCE TECHNICKÉ INFRASTRUKTURY

- KT — koridor pro technickou infrastrukturu / identifikace koridoru
- vodovodní řady
- ruční vodovodu
- vodovod lázeňský
- vodovod užitkový
- vodojem
- AT stanice / čerpací stanice vodárenská
- gravitační kanalizace
- kanalizace ke zrušení
- kanalizace dešťová
- kanalizace splašková
- kanalizační výtlak
- kanalizace tlaková
- kanalizace – otevřený příkop
- bioplyn odbahňovování
- čistírna odpadních vod
- čistírna odpadních vod ke zrušení
- čerpací stanice kanalizace
- VTL plynovod
- VTL regulační stanice / STL regulační stanice
- VTL plynovod ke zrušení
- přeložená NTL plynovodu na STL plynovod
- STL plynovod
- produktovody
- teplovod
- zdroj tepla
- zdroj energie
- spínací stanice
- rozvodna
- energetický zdroj Karviná
- odpadové hospodářství
- sběrný dvůr
- nadzemní vedení zvn 400 kV
- nadzemní vedení vvn 110 kV
- nadzemní vedení vn
- nadzemní vedení vn ke zrušení
- podzemní vedení vn
- elektronické komunikační vedení - radiomobilní paprsek
- elektronické komunikační zařízení
- elektronické komunikační vedení - místní
- území nevhodné pro zasakování dešťových vod
- lokální izolovaná technickou infrastrukturou

- část koridoru pro technickou infrastrukturu, včetně navržené kanalizace, vypuštěné v rámci změny č. 2

ÚZEMNÍ SYSTÉM EKOLOGICKÉ STABILITY

EXISTUJÍCÍ	NEEXISTUJÍCÍ	
		regionální biokoridor
		lokální biokoridor
		regionální biocentrum
		lokální biocentrum

LIMITY VYUŽITÍ ÚZEMÍ

STAV	
	městská památková zóna Karviná
	ochranné pásmo centra Karviná - Fryštát
60	nemovitá kulturní památka - objekt
	nemovitá kulturní památka - areál
	válečné hroby
	přírodní památka / ochranné pásmo přírodní památky
	významný krajinný prvek registrovaný
	památný strom
	NATURA 2000 - evropsky významná lokalita
	NATURA 2000 - ptačí oblast
	pásmo 50 m od okraje lesa
	CHLÚ - chráněná ložisková území
	prognózní ložisko
	DP – dobývací prostor
	sesuvné území aktivní, plošné
	sesuvné území potenciální, plošné
	ochranné silniční pásmo
	ochranné pásmo dráhy a vlečky
	ochranné pásmo vodního zdroje I. stupně
	ochranné pásmo vodního zdroje II. stupně
	ochranné pásmo přírodních léčivých zdrojů minerálních vod I. stupně
	ochranné pásmo přírodních léčivých zdrojů minerálních vod II. stupně
	vodní zdroj
	zdroj minerálních vod
	poddolované území (ČHMÚ)
	ochranné pásmo poprahového vrtu (ČHMÚ)
	záplavové území Q100
	území určené k rotaci
	aktivní zóna záplavového území
	zvláštní povodeň
	hranice povodňového ohrožení
	bezpečnostní pásmo VTL plynovodu
	ochranné pásmo nadzemního vedení zvn 400 kV
	ochranné pásmo nadzemního vedení vvn 110 kV
	ochranné pásmo nadzemního vedení vn
	mašírování
	ochranné pásmo elektronického komunikačního zařízení
	ochranné pásmo radiolinkové trasy
	území ve vlivech důlní činnosti
	území ovlivněné ukončenou důlní činností
	území mimo vlivy důlní činnosti
	vodní toky včetně zatrubnění - line
	ochranné pásmo leteckých radiových zabezpečovacích zařízení (radar Staré Ivesi)
	celé správní území obce je ukazováno v zájmovém území Ministerstva obrany ČR z hlediska povolování výjmenovaných druhů staveb

KOORDINAČNÍ VÝKRES

ÚZEMNÍ PLÁN KARVINÉ - ZMĚNA č. 2	VYSLEDNÝ NÁVRH
EVIDENČNÍ ČÍSLO :	220 – 035 – 938
ZHOTOVITEL :	URBANISTICKÉ STŘEDISKO BRNO, SPOL. S R. O.
PŘEDMĚTNÝ :	ING. ARCH. V. OZNEROVÁ, ING. ARCH. P. DUCHÁČEK, ING. P. VESELÝ, MGR. M. NOVOTNÝ
POŘIZOVATEL :	MAGISTRÁT MĚSTA KARVINÉ
MĚŘÍTKO :	1:5 000
DATUM :	ČERVEN 2022

II. 1

Příloha č. 8, k usnesení RM Karviné č.3221

ÚZEMNÍ PLÁN KARVINÉ - ZMĚNA č. 2

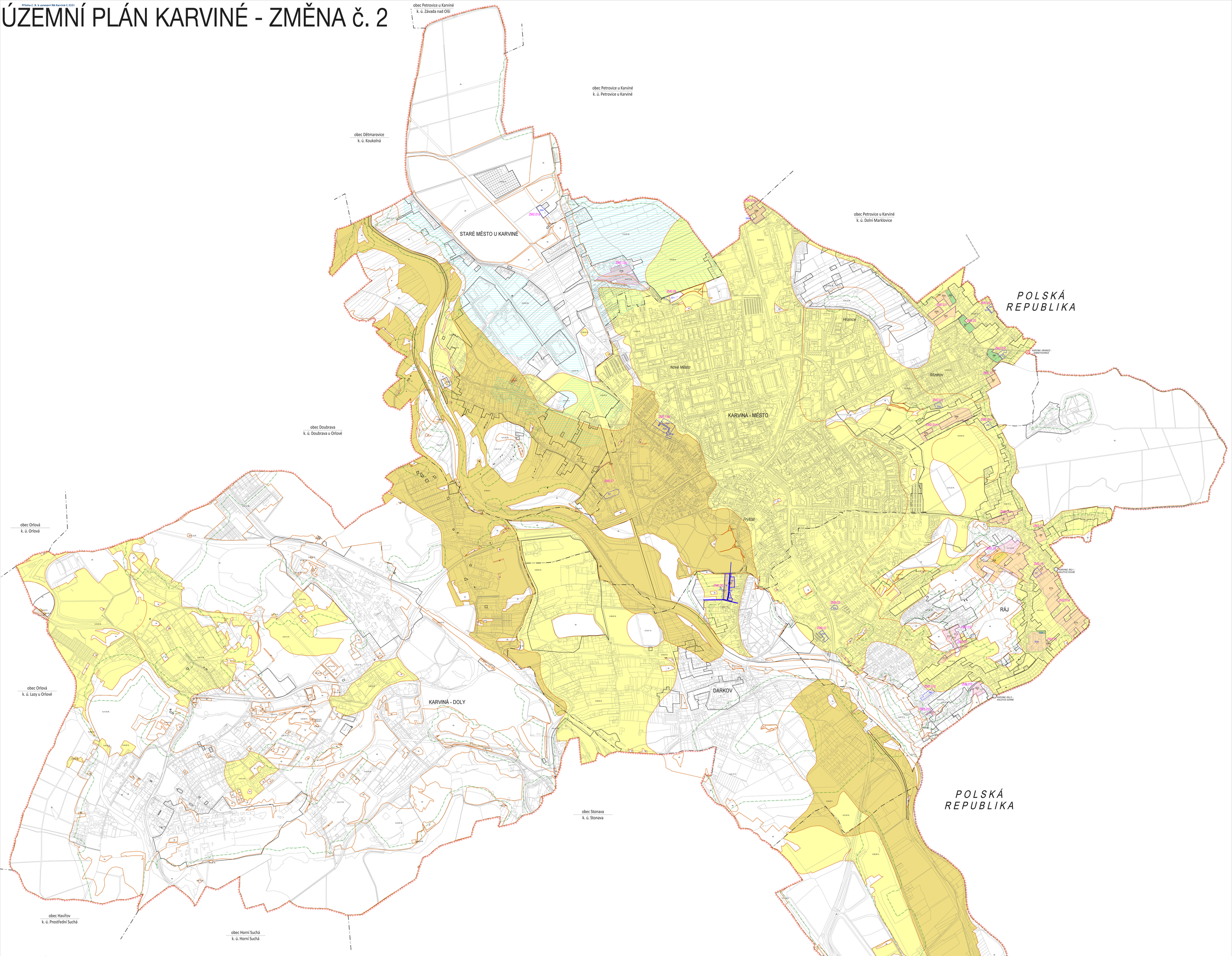

Pozn.: V legendě jsou vyznačeny i prvky z platného ÚP, které nejsou součástí změny č. 2

HRANICE, IDENTIFIKACE

- hranice řešeného území
- státní hranice
- hranice katastrálních území
- zastavěné území k 28. 2. 2021
- Z1 – zastavitelné plochy
- P2 – plochy přestavby
- N1 – identifikace ploch změn v krajině
- R1 – identifikace územních rezerv

URBANISTICKÁ KONCEPCE, KONCEPCE USPOŘÁDÁNÍ KRAJINY

PLOCHY S ROZDÍLNÝM ZPŮSOBEM VYUŽITÍ

PLOCHY ZMĚN	ÚZEMNÍ REZERVY	
		hranice ploch s rozdílným způsobem využití

PLOCHY BYDLENÍ

BI		PLOCHY BYDLENÍ INDIVIDUÁLNÍHO

PLOCHY REKREACE

RH		PLOCHY REKREACE HROMADNÉ
RI		PLOCHY REKREACE INDIVIDUÁLNÍ

PLOCHY OBČANSKÉHO VYBAVENÍ

OV		PLOCHY OBČANSKÉHO VYBAVENÍ – VEŘEJNÁ VYBAVENOST
OK		PLOCHY OBČANSKÉHO VYBAVENÍ – KOMERČNÍ ZAŘÍZENÍ
OH		PLOCHY OBČANSKÉHO VYBAVENÍ – VEŘEJNÁ POHŘEBIŠTĚ
OS		PLOCHY OBČANSKÉHO VYBAVENÍ – TĚLOVÝCHOVA A SPORT

PLOCHY VEŘEJNÝCH PROSTRANSTVÍ

PV		PLOCHY VEŘEJNÝCH PROSTRANSTVÍ

PLOCHY SÍDELNÍ ZELENĚ

ZP		PLOCHY VEŘEJNÉ ZELENĚ PARKOVÉ
ZO		PLOCHY VEŘEJNÉ ZELENĚ OSTATNÍ
ZH		PLOCHY ZELENĚ ZAHRAD

PLOCHY SMÍŠENÉHO VYUŽITÍ

SC		PLOCHY SMÍŠENÉ V CENTRALNÍ ZÓNĚ
SM		PLOCHY SMÍŠENÉ OBYTNÉ MĚSTSKÉ
SV		PLOCHY SMÍŠENÉ OBYTNÉ VENKOVSKÉ

PLOCHY VÝROBY A SKLADOVÁNÍ

VL		PLOCHY VÝROBY A SKLADOVÁNÍ – LEHKÝ PRŮMYSL
VD		PLOCHY VÝROBY A SKLADOVÁNÍ – DROBNÁ VÝROBA
VS		PLOCHY SMÍŠENÉ VÝROBNÍ

PLOCHY DOPRAVNÍ INFRASTRUKTURY

DS		PLOCHY DOPRAVNÍ INFRASTRUKTURY – SILNIČNÍ DOPRAVA
DM		PLOCHY DOPRAVNÍ INFRASTRUKTURY – DOPRAVA V KLIDU
DU		PLOCHY DOPRAVNÍ INFRASTRUKTURY – ÚČELOVÉ KOMUNIKACE
DZ		PLOCHY DOPRAVNÍ INFRASTRUKTURY – DRÁŽNÍ DOPRAVA

PLOCHY TECHNICKÉ INFRASTRUKTURY

T		PLOCHY TECHNICKÉ INFRASTRUKTURY
TO		PLOCHY TECHNICKÉ INFRASTRUKTURY – NAKLÁDÁNÍ S ODPADY

PLOCHY NEZASTAVĚNÉHO ÚZEMÍ

L		PLOCHY LESNÍ
P		PLOCHY PŘÍRODNÍ
NS		PLOCHY SMÍŠENÉ NEZASTAVĚNÉHO ÚZEMÍ
NR		PLOCHY REKREAČNÍ ZELENĚ
KZ		PLOCHY KRAJINNÉ ZELENĚ

Z 298, P03		PLOCHY ZMĚN VYPUŠTĚNÉ V RÁMCI ZMĚNY č. 2

ZPF, PUPFL

		hranice BPEJ
6.44.10		kód BPEJ
III.		třída ochrany
		I. třída ochrany
		II. třída ochrany
	Z1	lokality záboru ZPF – zastavitelné plochy
	N1	lokality záboru ZPF – plochy změn v krajině
	P2	lokality záboru ZPF – plochy přestavby
		pásmo 50 m od okraje lesa
		meliorace

VÝKRES PŘEDPOKLÁDANÝCH ZÁBORŮ PŮDNÍHO FONDU

ÚZEMNÍ PLÁN KARVINÉ – ZMĚNA č. 2	VYSLEDNÝ NÁVRH
EVIDENČNÍ ČÍSLO :	220 – 005 – 008
ZHOTOVITEL :	URBANISTICKÉ STŘEDISKO BRNO, SPOL. S R. O.
PROJEKTANTI :	ING. ARCH. V. OZNEROVÁ, ING. ARCH. P. DUDÁČEK, ING. P. VESELÝ, MGR. M. NOVOTNÝ
POŘIZOVATEL :	MAGISTRÁT MĚSTA KARVINÉ
MĚŘÍTKO :	1:5 000
DATUM :	DUBEN 2022

II. 3

Příloha č. 9. k usnesení RM Karviné č.3221

ÚZEMNÍ PLÁN KARVINÉ - ZMĚNA č. 2

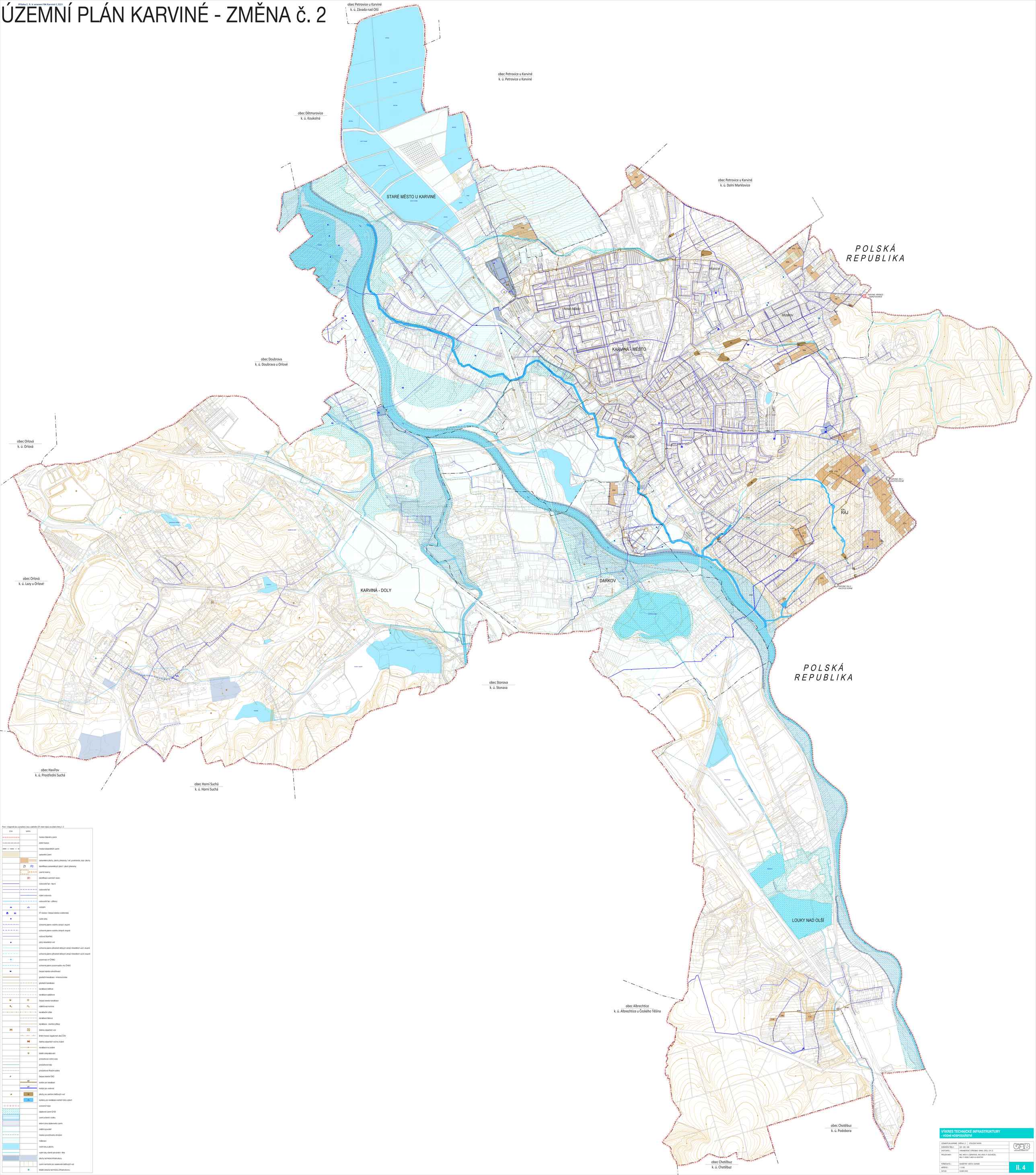

Pozn.: V legendě jsou vyznačeny i prvky z platného ÚP, které nejsou součástí změny č. 2

Ozn	NÁVRH	
		hranice řešeného území
		státní hranice
		hranice katastrálních území
		zastavěné území
		zastavitelné plochy, plochy přestavby / veř. prostranství, dopr. plochy
	Z1 P2	identifikace zastavitelných ploch / ploch přestavby
		územní rezervy
	R1	identifikace územních rezerv
		vodovodní řad - hlavní
		vodovodní řad
		ruřazení vodovodu
		vodovodní řad - užitkový
		vodojem
		AT stanice / čerpací stanice vodárenská
		vodní zdroj
		ochranné pásmo vodního zdroje I. stupně
		ochranné pásmo vodního zdroje II. stupně
		vodovod lázeňský
		zdroj minerálních vod
		ochranné pásmo přírodních léčivých zdrojů minerálních vod I. stupně
		ochranné pásmo přírodních léčivých zdrojů minerálních vod II. stupně
		(pozorovací vrt ČHMÚ)
		ochranné pásmo pozorovacího vrtu ČHMÚ
		čerpací stanice odvodňovací
		gravitační kanalizace - kmenová stoka
		gravitační kanalizace
		kanalizace dešťová
		kanalizace splašková
		čerpací stanice kanalizace
		odlehčovací komora
		kanalizační výtlak
		kanalizace tlaková
		kanalizace - otevřený příkop
		čistírna odpadních vod
		limitní hranice negativních vlivů ČOV
		čistírna odpadních vod ke zrušení
		kanalizace ke zrušení
		lokální odkanalizování
		produktovod vitrité voda
		produktovod kaly
		produktovod flotační suřelina
		čerpací stanice ORO
	KT	koridor pro kanalizaci
	KT	koridor pro vodovod
	R1	plochy pro zadržení dešťových vod
	V1	koridory pro revitalizaci vodních toků a ploch
		ochranné hráze
		záplavové území Q100
		území určené k rozlivu
		aktivní zóna záplavového území
		zvláštní povodeň
		hranice povodňového ohrožení
		meliorace
		vodní toky a plochy
		vodní toky vlivné zatrubnění – linie
		plochy technické infrastruktury
		území nevhodné pro zasakování dešťových vod
		lokální obsluha technickou infrastrukturou

VÝKRES TECHNICKÉ INFRASTRUKTURY - VODNÍ HOSPODÁŘSTVÍ

ÚZEMNÍ PLÁN KARVINÉ – ZMĚNA č. 2	VYSLEDNÝ NÁVRH
EVIDENČNÍ ČÍSLO :	225 – 055 – 004
ZHOTOVITEL :	URBANISTICKÉ STŘEDISKO BRNO, SPOL. S R. O.
PROJEKTANTI :	ING. ARCH. V. OZNEROVÁ, ING. ARCH. P. DUCHÁČEK, ING. P. VESELÝ, MGR. M. MONOTNÝ
POŘIZOVATEL :	MAGISTRÁT MĚSTA KARVINÉ
MĚŘÍTKO :	1:5 000
DATUM :	DUBEN 2022

II. 4

Příloha č. 10, k usnesení RM Karviné č.3221

ÚZEMNÍ PLÁN KARVINÉ - ZMĚNA č. 2

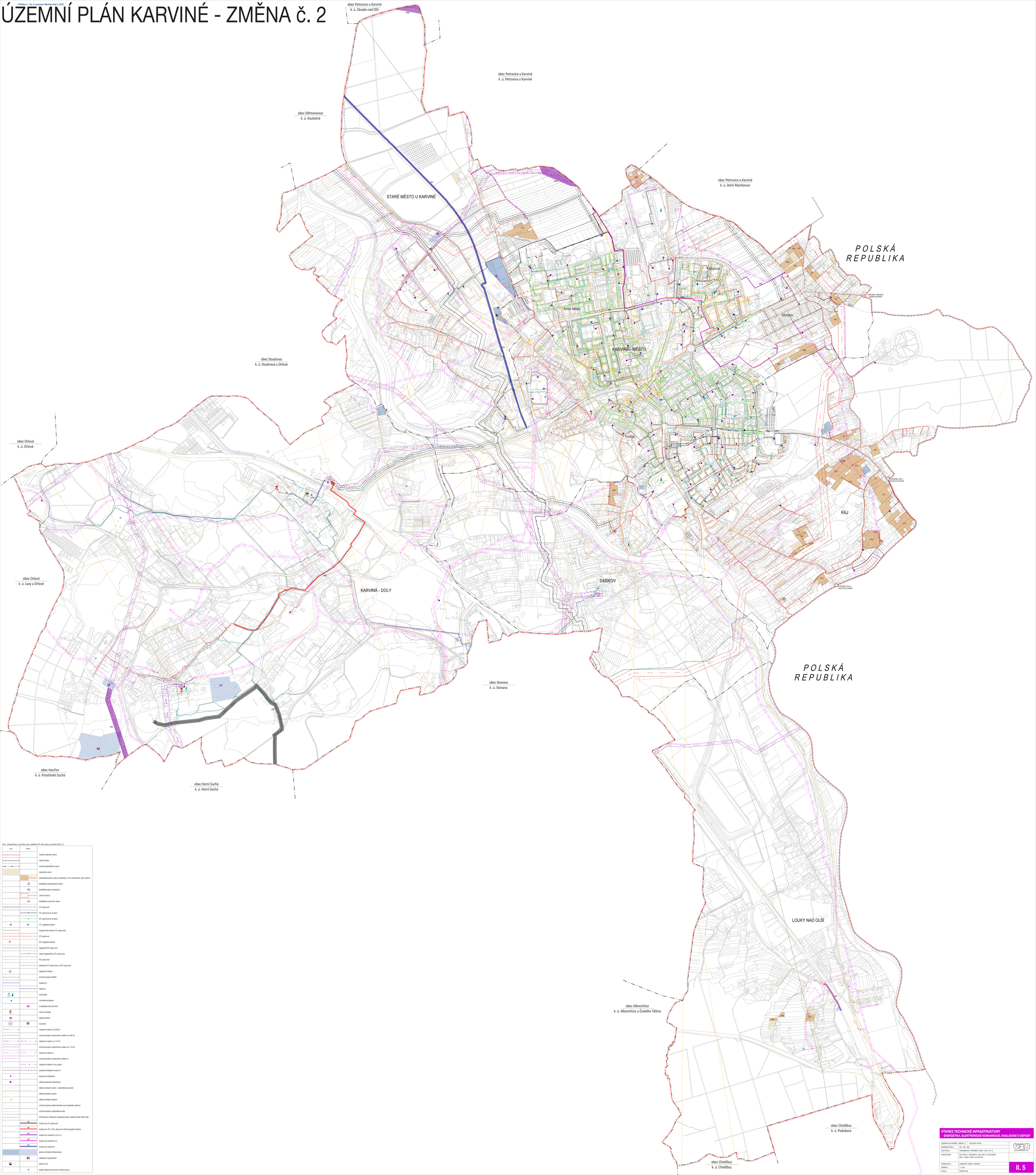

Pozn.: V legendě jsou vyznačeny i prvy z platného ÚP, které nejsou součástí změny č. 2

STAV	NÁVRH	
		hranice řešeného území
		státní hranice
		hranice katastrálních území
		zastavěné území
		zastavitelné plochy, plochy přestavby / veř. prostranství, dopr. plochy
	Z1	identifikace zastavitelných ploch
	P2	identifikace ploch přestavby
		územní rezervy
	R1	identifikace územních rezerv
		VTL plynovod
		VTL plynovod ke zrušení
		NTL plynovod ke zrušení
		VTL regulační stanice
		bezpečnostní pásmo VTL plynovodu
		STL plynovod
		STL regulační stanice
		degazační STL plynovod
		rušení degazačního STL plynovodu
		NTL plynovod
		přeložka NTL plynovodu na STL plynovod
		degazační stanice
		ochranné pásmo SKAO
		dálkovod
		teplovod
		zdroj tepla
		výměníková stanice
		energetický zdroj Karviná
		zdroj el. energie
		spínací stanice
		rozvodna
		nadzemní vedení zvn 400 kV
		ochranné pásmo nadzemního vedení zvn 400 kV
		nadzemní vedení vvn 110 kV
		ochranné pásmo nadzemního vedení vvn 110 kV
		nadzemní vedení vn
		ochranné pásmo nadzemního vedení vn
		nadzemní vedení vn ke zrušení
		podzemní kabelové vedení vn
		sloupová trafostanice
		zděná (kiosková) trafostanice
		telekomunikační vedení - radiorelejový paprsek
		telekomunikační vedení
		telekomunikační zařízení
		ochranné pásmo elektronického komunikačního zařízení
		ochranné pásmo radiorelékové trasy
		OP leteckých radiových zabezpečovacích zařízení (radar Starý Veš)
	KZ	koridor pro VTL plynovod
	KZ	koridor pro VTL a STL plynovod včetně regulační stanice
	KZ	koridor pro nadzemní vvt a vn
	KZ	koridor pro podzemní vn
	KZ	koridor pro horkovod
		plochy technické infrastruktury
		odpadové hospodářství
		vodní zdroj
		lokální obsluha technickou infrastrukturou

VÝKRES TECHNICKÉ INFRASTRUKTURY
- ENERGETIKA, ELEKTRONICKÉ KOMUNIKACE, NAKLÁDÁNÍ S ODPADY

ÚZEMNÍ PLÁN KARVINÉ - ZMĚNA č. 2	VÝSLEDNÝ NÁVRH
EVIDENČNÍ ČÍSLO :	223 - 033 - 1006
ZHOTOVITEL :	URBANISTICKÉ STŘEDISKO BRNO, SPOL. S R. O.
PROJEKTANTI :	ING. ARCH. V. OZNEROVÁ, ING. ARCH. P. DUCHÁČEK, ING. P. VESELÝ, MGR. M. NOVOTNÝ
POŘIZOVATEL :	MAGISTRÁT MĚSTA KARVINÉ
MĚŘÍTKO :	1:5 000
DATUM :	ČERVEN 2022

urbanistické středisko brno

II. 5

Příloha č. 1 k usnesení

Smlouva o částečné úhradě nákladů za provedení hodnocení vlivu sítě cyklostezek na zájmy ochrany přírody a krajiny

Město: **statutární město Karviná**
se sídlem: Fryštátská 72/1, 733 24 Karviná
zastoupeno: Ing. Janem Wolfem, primátorem

k podpisu smlouvy
oprávněna na základě pověření
ze dne 04.01.2021 Ing. Martina Mnichová, vedoucí odboru Stavebního a životního prostředí

bankovní spojení: Česká spořitelna, a.s.
číslo účtu: 19-1721542349/0800

IČ: 00 297 534
DIČ: CZ 00 297 534

(dále jen "město")

a

Investor:: **Black Forest Bikers Bike &School, z. s.**
se sídlem: Závodní 2427/41, 735 06 Karviná
zastoupeno: Romanem Mojžyszkem, předsedou spolku
IČ: 079 42 826

(dále jen "investor")

uzavřeli níže uvedeného dne, měsíce a roku tuto smlouvu:

I. Předmět smlouvy

1. Investor v rámci výstavby sítě stezek pro terénní cyklistiku zamýšlí uskutečnit závažné zásahy do chráněného krajinného prvku dle zákona č. 114/1992 Sb., o ochraně přírody a krajiny, ve znění pozdějších předpisů (dále jen „zákon o ochraně přírody a krajiny“), spočívající v rekreačním užívání sítě stezek terénními cyklisty (dále jen „zamýšlený zásah“).

2. Předmětem této smlouvy je závazek města zajistit na své náklady hodnocení vlivu zamýšleného zásahu na chráněné zájmy dle § 67 odst. 1 zákona o ochraně přírody a krajiny (dále jen „biologické hodnocení“) a závazek investora zaplatit městu částečné náklady na jeho provedení ve výši 10.000,- Kč.

Příloha č. 1 k usnesení

3. Město se zavazuje, že poté, co mu investor uhradí částečné nálady na pořízení biologického hodnocení ve výši 10.000,- Kč, zadá jeho provedení autorizované odborné osobě, kterou je RNDr. Lenka Filipová, IČ 732 02 088.

II. Výše hrazených nákladů a způsob jejich úhrady

Investor se touto smlouvou zavazuje uhradit městu částečné náklady za provedení biologického hodnocení ve výši 10.000,- Kč. Tato částka bude investorem uhrazena na účet města uvedený v záhlaví této smlouvy, a to na základě daňového dokladu (faktury) vystaveného městem do 10 dnů od uzavření této smlouvy. Splatnost daňového dokladu (faktury) sjednávají smluvní strany na 10 dnů ode dne jeho odeslání investorovi.

III. Závěrečné ujednání

1. Tato smlouva zaniká, nebude-li úhrada sjednaná v čl. II. odst. 1 této smlouvy investorem uhrazena v termínu splatnosti dle článku II. této smlouvy.
2. Tato smlouva je uzavřena dnem podpisu oběma smluvními stranami.
3. Tato smlouva je vyhotovena ve dvou stejnopisech, jeden pro město a jeden pro investora.
4. Vztahy mezi smluvními stranami v této smlouvě výslovně neupravené se řídí příslušnými ustanoveními obecně závazných právních předpisů, zejména zákonem č. 89/2012 Sb., občanský zákoník.
5. Jakékoliv změny této smlouvy lze provádět pouze formou písemných dodatků, které budou podepsané oběma smluvními stranami.
6. Smluvní strany prohlašují, že si tuto smlouvu před jejím podpisem přečetly, že byla uzavřena po vzájemném projednání podle jejich pravé a svobodné vůle, určitě, vážně a srozumitelně, nikoliv v tísni a za nápadně nevýhodných podmínek.
7. O uzavření této smlouvy rozhodla Rada města Karviné dne ……, usnesením č. ……..

V ……., dne

investor:

……
Roman Mojżyszek

V Karviné, dne

za město:

……..
Ing. Martina Mnichová
vedoucí Odboru stavebního a životního prostředí Magistrátu města Karviné

Příloha

Příloha č. 1 k usnesení

SOUPIS ZBOŽÍ K LIKVIDACI – propagační materiál

Poř. č.	Název zboží	Rok pořízení	Množství ks	Cena za MJ	Cena celkem v Kč	Komisní zboží
1.	Karviná kouzelnýma očima 1	2010	22	64,56	1 420,32	zámek OŠR
2.	Karviná kouzelnými očima DVD 2	2011	90,00	76,56	6 890,40	OŠR
3.	Karviná kouzelnými očima DVD 2	2011	7,00	76,56	535,92	zámek OŠR
4.	Karviná kouzelnými očima DVD 2	2011	27,00	76,56	2 067,12	MIC
5.	Postav si své město-hra	2006	237,00	8,00	1 896,00	OŠR
6.	Postav si své město-hra	2006	16,00	8,00	128,00	zámek OŠR
7.	Postav si své město-hra	2006	68,00	8,00	544,00	MIC
8.	Lázeňská promenáda	2007	51,00	11,98	610,98	zámek OŠR
9.	ZUK - průvodce	2010	184	51,32	9 442,70	MIC
10.	ZUK - index	2010	184	20,53	3 777,52	MIC
11.	ZUK-žákovská knížka	2010	196	16,99	3 329,45	MIC
12.	Báječná místa stopa	2003 cca	15,00	13,10	196,50	MIC
13.	Cykloprůvodce-Cyklotrasy fajnym městem	2007	13,00	38,40	499,20	zámek OŠR
	Součet				31 338,11	

Seznam majetku (IČO: 00297534 Období: 5 /2022 Statutární město Karviná)

Evidenční číslo	Inventární číslo	Název	Druh	Účet majetku	Účet oprávek	ORG	ORJ	Změněná PC	ZC účetní	Datum zařazení	Datum pořízení	DOS	ÚOS	CZ_CPA
15 272	104745	KOMERČNÍ NŮŽKOVÝ STAN 4,5X3M	DDHM	028 0000	088 0000		02	32 658,00	0,00	20.12.2012	20.12.2012			

Vyhotovil: Jana Ochodková

Zpracováno IS Radnice Vera®

EVROPSKÁ UNIE
Evropské strukturální a investiční fondy
Operační program Výzkum, vývoj a vzdělávání

MINISTERSTVO ŠKOLSTVÍ, MLÁDEŽE A TĚLOVÝCHOVY

Ministerstvo školství, mládeže a tělovýchovy
Karmelitská 529/5
118 12 Praha 1 – Malá Strana
IČO: 00022985

č. j.: MSMT-23715/2021-5

ROZHODNUTÍ O POSKYTNUTÍ DOTACE č. 20_082/0022915-01
(dále jen „Rozhodnutí")

Ministerstvo školství, mládeže a tělovýchovy (dále jen „MŠMT") jako poskytovatel dotace z Operačního programu Výzkum, vývoj a vzdělávání (dále jen „Poskytovatel dotace") a správní orgán příslušný dle § 14 odst. 2 zákona č. 218/2000 Sb., o rozpočtových pravidlech a o změně některých souvisejících zákonů (rozpočtová pravidla), ve znění pozdějších předpisů, na základě žádosti o dotaci předložené níže uvedenou právnickou osobou v rámci Výzvy 02_20_082 Akční plánování v území, tematického cíle 10 Investice do vzdělávání, dovedností a celoživotního učení, investiční priority 1, prioritní osy 3, podle § 14 odst. 4 a § 14m odst. 1 písm. a) rozpočtových pravidel, **rozhodlo v řízení o žádosti přijaté dne 31.08.2021 o poskytnutí dotace ve výši 2 555 135,35 Kč příjemci**

Název:	Statutární město Karviná
Sídlo:	Fryštátská 72/1, Fryštát, 733 01 Karviná
IČO:	00297534
Bankovní účet:	000094-0001020791/0710

(dále jen „Příjemce").

na realizaci projektu

Název projektu dle MS2014+:[1]	Místní akční plán rozvoje vzdělávání v ORP Karviná III
Registrační číslo projektu dle MS2014+:	CZ.02.3.68/0.0/0.0/20_082/0022915

(dále jen „projekt").

Část I

SPECIFIKACE DOTACE

1. Účel dotace

Účelem dotace je realizace klíčových aktivit projektu:

- Místní akční plány rozvoje vzdělávání III
- Řízení projektu

Pro dosažení účelu dotace je příjemce zároveň povinen naplnit

- indikátory výstupu 5 49 01 a 5 26 02 v průměru minimálně na 35 % a
- indikátor výsledku 5 08 10 minimálně na 40 %

[1] Informační systém sloužící k monitorování, řízení, hodnocení a reportování implementace ESIF v České republice v programovém období 2014–2020, a to na všech úrovních implementace (projekt, program, Dohoda o partnerství).

Průměr[2] je vypočten z míry naplnění každého z indikátorů vzhledem k cílové hodnotě stanovené v příloze č. 1 tohoto Rozhodnutí. Překročení cílové hodnoty indikátoru povinného k naplnění se do průměru započítává jako jeho dosažení na 100 %.

(dále jen „účel dotace“).

2. Lhůta pro splnění účelu dotace

Účelu dotace musí být dosaženo do data ukončení fyzické realizace projektu.

Datum zahájení fyzické realizace projektu: 01.01.2022

Datum ukončení fyzické realizace projektu: 30.11.2023

Doba trvání projektu: 23

3. Finanční rámec projektu

Výdaje/zdroje projektu	Částka (v Kč)	Podíl na celkových způsobilých výdajích očištěných o příjmy[3] (v %)
a) Celkové způsobilé výdaje projektu	2 689 616,16	-
b) Příjmy projektu připadající na způsobilé výdaje	0,00	-
c) Celkové způsobilé výdaje očištěné o příjmy připadající na způsobilé výdaje (c = a – b)	2 689 616,16	100,00
z toho neinvestiční prostředky z toho investiční prostředky	2 689 616,16 0,00	100,00 0,00
d) Vlastní financování způsobilých výdajů projektu uvedených v bodu c)	134 480,81	5,00
z toho neinvestiční prostředky z toho investiční prostředky	134 480,81 0,00	5,00 0,00
e) Dotace e = c – d[4]	2 555 135,35	95,00
z toho z Evropského sociálního fondu (dále jen „ESF“), tj. prostředky poskytnuté ze státního rozpočtu (dále jen „SR“) na předfinancování výdajů, které mají být kryty prostředky z Národního fondu [§ 44 odst. 2 písm. f) rozpočtových pravidel];	2 286 173,73	85,00
z toho ze SR, tj. prostředky ze SR na část národního spolufinancování [§ 44 odst. 2 písm. j) rozpočtových pravidel].	268 961,62	10,00

[2] viz část. IV. bod 6
[3] Řádek c) tabulky
[4] Specifikace pro veřejné rozpočty: účelový znak OP VVV PO2 – neinvestice 33062, investice 33981, OP VVV PO3 – neinvestice 33063, investice 33982.

3.1 Příjemce je povinen podílet se na financování projektu minimálně ve stanoveném podílu (v %) zapojení vlastních zdrojů do financování celkových způsobilých výdajů projektu dle výše uvedené tabulky, bodu d). Vyjádření závazku vlastního financování částkou v Kč je pouze orientační. Vyjádření v Kč a % je jako rozhodující a maximálně možné stanoveno pro součet zdroje „ESF" a zdroje „SR", a to při dodržení všech podmínek stanovených tímto rozhodnutím.

3.2 Dojde-li v průběhu realizace projektu ke snížení způsobilých výdajů prokázaných Příjemcem, musí Příjemce vždy zachovat procentní minimální podíly pro zapojení vlastního financování způsobilých výdajů a maximální procentní podíly dotace uvedené v bodu 1 této části Rozhodnutí.

3.3 Režim financování projektu: ex-ante.

3.4 Paušální sazba je stanovena na 40 % přímých způsobilých nákladů na zaměstnance.

Skutečná výše způsobilých paušálních nákladů se rovná součinu paušální sazby a skutečně vynaložených a schválených přímých osobních výdajů projektu.

Část II
POVINNOSTI PŘÍJEMCE

1. Užití dotace dle Rozhodnutí

Příjemce je povinen využívat dotaci v souladu s platnými právními předpisy ČR a EU, s tímto Rozhodnutím, Pravidly pro žadatele a příjemce – obecná a specifická část (dále jen „PpŽP") a Metodickými dopisy PpŽP, které jsou nedílnou součástí tohoto Rozhodnutí.

2. Realizace projektu

2.1 Projekt bude realizován v souladu s žádostí o dotaci, která je nedílnou součástí tohoto Rozhodnutí nebo obdobně. Za obdobný způsob realizace je považována realizace projektu v rozsahu provedených nepodstatných změn a schválených podstatných změn významných dle pravidel definovaných v PpŽP.

2.2 Příjemce je povinen při provádění tzv. změnových řízení v IS KP14+[5] postupovat dle PpŽP.

2.3 Příjemce je povinen realizovat projekt vlastním jménem, na vlastní účet a vlastní odpovědnost.

2.4 Příjemce je v souladu s přílohou č. 10 tohoto Rozhodnutí, Postupy MAP III, kap. 6, povinen zapojit do realizace projektu zástupce minimálně 70 % škol (podle IZO), které jsou zřizovány obcí s rozšířenou působností v území správního obvodu obce s rozšířenou působností nebo městskou částí hl. m. Prahy (dále jen „ORP"), a zároveň alespoň 70 % škol, které zřizují jiní zřizovatelé než ORP, pouze za předpokladu, že takové školy v území jsou. Podmínka zapojení 70 % škol zřizovaných jiným zřizovatelem, než ORP platí pouze v případě, že v území správního obvodu ORP existuje alespoň 5 škol (podle IZO), které jsou zřizovány jinými zřizovateli.

2.5 Příjemce je v souladu s přílohou č. 10 tohoto Rozhodnutí, Postupy MAP III, kap. 11, podaktivita A 1.8Místní akční plánovaní, povinen pro účely kontroly na místě uchovávat následující originály dokumentů:

- Souhlasy jednotlivých zřizovatelů se zařazením investičního záměru zřizované školy / investičních záměrů zřizovaných škol do Strategického rámce Místního akčního plánu uzavřené

[5] Informační systém konečného příjemce (modul MS2014+).

před zařazením investičního záměru školy / investičních záměrů škol před projednáním a schválením Strategického rámce MAP Řídicím výborem MAP;
- Dohody o potřebnosti a využitelnosti investice;
- Dohody o efektivní využitelnosti investice.

3. Udržitelnost projektu

Udržitelnost projektu ve smyslu čl. 71 Nařízení Evropského parlamentu a Rady (EU) č. 1303/2013 ze dne 17. prosince 2013 o společných ustanoveních o Evropském fondu pro regionální rozvoj, Evropském sociálním fondu, Fondu soudržnosti, Evropském zemědělském fondu pro rozvoj venkova a Evropském námořním a rybářském fondu a o obecných ustanoveních o Evropském fondu pro regionální rozvoj, Evropském sociálním fondu, Fondu soudržnosti a Evropském námořním a rybářském fondu a o zrušení nařízení Rady (ES) č. 1083/2006 (dále jen „Obecné nařízení") není vyžadována.

4. Plnění finančních milníků projektu a harmonogramu projektu

4.1 Příjemce je povinen zahájit realizaci aktivit do 6 měsíců od podpisu tohoto Rozhodnutí.

4.2 Příjemce je povinen splnit hraniční finanční milník projektu, který tvoří 60 % kumulativní částky vyúčtování uvedené ve finančním plánu za období stanovené v níže uvedené tabulce.

Finanční milníky	Období plnění	Povinnost vyúčtovat (Kč)
Hraniční finanční milník projektu	1 až 4	1 613 769,70

5. Způsobilé výdaje

5.1 Příjemce je povinen použít dotaci pouze na výdaje, které souvisejí s realizací projektu, jsou uvedeny ve schváleném rozpočtu projektu, případně v rozpočtu, který Příjemce upravil v souladu s PpŽP, a je možné je dle PpŽP považovat za způsobilé.

5.2 Příjemce je povinen zajistit úhradu veškerých výdajů projektu, které nejsou kryty dotací (zejména výdaje na spolufinancování a nezpůsobilé výdaje) z vlastních zdrojů Příjemce tak, aby byl dodržen účel dotace.

5.3 Příjemce je povinen zabezpečit, aby všechny předložené účetní/daňové doklady související s projektem byly označeny registračním číslem projektu. Výdaje provedené na základě účetních/daňových dokladů nesplňujících tuto náležitost nejsou způsobilé.

6. Plnění indikátorů projektu a monitorování projektu

6.1 Příjemce je povinen sledovat a vykazovat indikátory nepovinné k naplnění, které jsou uvedeny v žádosti o podporu.

6.2 Příjemce je povinen naplnit a vykázat v ZoR indikátory:

- výstupu 5 49 01 a 5 26 02 v průměru[6] minimálně na 85 % a
- výsledku 5 08 10 minimálně na 90 %

cílové hodnoty stanovené v příloze č. 1 tohoto Rozhodnutí.

6.3 Příjemce je povinen předávat Poskytovateli dotace údaje nezbytné k průběžnému sledování realizace projektu (monitorování projektu), a to zejména prostřednictvím předkládání monitorovacích zpráv a žádostí o platbu, včetně všech nezbytných příloh. Monitorovací zprávy a žádosti o platbu je Příjemce povinen předložit v termínech, formě a způsobem dle PpŽP.

6.4 Pokud Poskytovatel dotace zjistí, že předložená monitorovací zpráva či žádost o platbu jsou neúplné nebo obsahují formální nedostatky, je ji Příjemce povinen doplnit nebo opravit ve lhůtě stanovené Poskytovatelem dotace dle podmínek stanovených v PpŽP.

6.5 Poskytovatel dotace je v případě, kdy identifikuje zásadní nedostatky nebo hrozby zabraňující plynulé realizaci aktivit projektu, oprávněn kdykoliv v průběhu realizace projektu požádat Příjemce o předložení zprávy „Informace o pokroku v realizaci projektu". Příjemce je povinen ji předložit ve lhůtě, kterou určí Poskytovatel dotace.

7. Oznamovací povinnost

7.1 Příjemce je povinen poskytnout písemně Poskytovateli dotace na jeho žádost jakékoliv doplňující informace související s realizací projektu, a to ve lhůtě stanovené Poskytovatelem dotace.

7.2 Příjemce je povinen bez zbytečného odkladu oznámit Poskytovateli dotace veškeré skutečnosti, které mohou mít vliv na povahu nebo podmínky provádění/realizace projektu.

7.3 Jakoukoli změnu projektu, která je podle PpŽP nepodstatnou změnou, je Příjemce povinen písemně oznámit Poskytovateli dotace prostřednictvím změnového řízení v IS KP14+ v souladu s PpŽP.

8. Vedení účetnictví

8.1 Příjemce je povinen řádně účtovat o veškerých příjmech a výdajích, resp. výnosech a nákladech projektu. Příjemce je povinen vést účetnictví v souladu s platnými právními předpisy ČR, zejména se zákonem č. 563/1991 Sb., o účetnictví, ve znění pozdějších předpisů (dále jen „zákon o účetnictví").

8.2 Příjemce je povinen zajistit, aby příslušné doklady vztahující se k projektu splňovaly náležitosti účetního dokladu ve smyslu ustanovení § 11 odst. 1 zákona o účetnictví [s výjimkou písm. f) tohoto ustanovení], a aby předmětné doklady byly správné, úplné, průkazné, srozumitelné, vedené v písemné formě chronologicky a způsobem zaručujícím jejich trvanlivost.

8.3 Příjemce je povinen vést účetnictví způsobem, který zajistí jednoznačné přiřazení účetních položek vykazovaných v rámci přímých výdajů ke konkrétnímu projektu, tj. zejména výnosů a nákladů a zařazení do evidence majetku.

8.4 V případě, že Příjemce není povinen vést účetnictví podle zákona o účetnictví, je povinen pro projekt vést tzv. daňovou evidenci podle zákona č. 586/1992 Sb., o daních z příjmů, ve znění pozdějších předpisů, rozšířenou o následující požadavky:

[6] Výpočet průměru se provede dle části IV, bodu 6.

- vedení oddělené evidence nebo odpovídající kód ke všem příjmům a výdajům, majetkům a dluhům s jednoznačnou vazbou k příslušnému projektu;
- příslušný doklad musí splňovat předepsané náležitosti účetního dokladu ve smyslu ustanovení § 11 odst. 1 zákona o účetnictví [s výjimkou písm. f) tohoto ustanovení pro subjekty, které nevedou účetnictví, ale daňovou evidenci] nebo předepsané náležitosti daňového dokladu ve smyslu ustanovení § 29 a § 30 zákona č. 235/2004, o dani z přidané hodnoty;
- předmětné doklady musí být správné, úplné, průkazné, srozumitelné a průběžně chronologicky vedené způsobem zaručujícím jejich trvalost;
- při kontrole Příjemce poskytne na vyžádání kontrolnímu orgánu daňovou evidenci v plném rozsahu.

8.5 Příjemce je dále povinen průkazně všechny položky dokládat při následných kontrolách a auditech prováděných orgány dle části II, bodu 11.2 tohoto Rozhodnutí.

9. Zakázky

9.1 Příjemce je povinen při zadávání zakázek hrazených z prostředků dotace postupovat v souladu s platnými právními předpisy[7] a PpŽP.

9.2 Osoby (dodavatelé), na jejichž výběr se nevztahuje zákon o zadávání veřejných zakázek, nebudou placeny z prostředků této dotace.

10. Plnění politik EU a MŠMT

Při realizaci projektu je Příjemce povinen postupovat v souladu s politikami EU, zejména s pravidly veřejné podpory, pravidly hospodářské soutěže, principy udržitelného rozvoje a prosazování rovných příležitostí, a s politikami MŠMT, které jsou rozpracovány v OP VVV a PpŽP.

11. Kontrola/audit

11.1 Příjemce je povinen postupovat v souvislosti s výkonem kontroly/auditu dle platných právních předpisů[8] a PpŽP.

11.2 Příjemce je povinen za účelem ověření plnění povinností vyplývajících z tohoto Rozhodnutí nebo platných právních předpisů vytvořit podmínky k provedení kontroly, resp. auditu, vztahujících se k realizaci projektu, poskytnout veškeré doklady vážící se k realizaci projektu, umožnit průběžné ověřování souladu údajů o realizaci projektu uváděných ve zprávách o realizaci projektu, se skutečným stavem v místě jeho realizace a poskytnout součinnost všem orgánům oprávněným k provádění kontroly/auditu. Těmito orgány jsou Poskytovatel dotace, Ministerstvo financí, orgány finanční správy, Nejvyšší kontrolní úřad, Evropská komise (dále jen „EK“), Evropský účetní dvůr (dále jen „EÚD“) a Evropský úřad pro boj proti podvodům, případně další orgány oprávněné k výkonu kontroly dle platných právních předpisů ČR a EU.

11.3 Příjemce je povinen informovat Poskytovatele dotace písemně či elektronicky (např. interní depeší) o všech provedených auditech a kontrolách ze strany jiných subjektů, a to ve lhůtě 15 pracovních dní od ukončení kontroly či auditu.

---

[7] Zejména zákonem č. 134/2016 Sb., o zadávání veřejných zakázek, ve znění pozdějších předpisů.

[8] Zejména zákon č. 255/2012 Sb., o kontrole (kontrolní řád), ve znění pozdějších předpisů, a zákon č. 320/2001 Sb., o finanční kontrole ve veřejné správě, ve znění pozdějších předpisů.

11.4 Příjemce je povinen Poskytovateli dotace poskytnout veškeré informace o výsledcích těchto kontrol a auditů včetně kopií protokolů z kontrol a zpráv o auditech, dále o všech navrhovaných/uložených nápravných opatřeních, která budou výsledkem kontrol/auditů, a o jejich splnění. Informace o provedených kontrolách a auditech vkládá příjemce ve výše uvedené lhůtě na záložku „Kontroly" v IS KP14+.

12. Publicita

Příjemce je povinen provádět propagaci projektu v souladu s PpŽP.

13. Zákaz čerpání jiných podpor

Příjemce nesmí na výdaje projektu uhrazené z prostředků této dotace čerpat prostředky z jiných Evropských strukturálních a investičních fondů, z jiných nástrojů EU, z téhož fondu v rámci jiného programu či opakovaně ze stejného programu nebo jiných národních veřejných prostředků. Pokud byl určitý výdaj uhrazen z dotace pouze zčásti, týká se zákaz podle předchozí věty pouze této části výdaje.

14. Vypořádání projektu

Příjemce je povinen dotaci finančně vypořádat v souladu s platnými právními předpisy.[9] Vratku finančních prostředků je příjemce povinen provést dle pokynů Poskytovatele dotace na výdajový účet: 821001/0710, nebo účet cizích prostředků: 6015-821001/0710.

15. Uchovávání dokumentů

Příjemce je povinen uchovat veškeré dokumenty související s realizací projektu v souladu s platnými právními předpisy ČR a EU a v souladu s PpŽP.

16. Odečtení příjmů

Příjemce je povinen v souladu s PpŽP nejpozději v okamžiku předložení závěrečné žádosti o platbu odečíst od celkových způsobilých výdajů čisté jiné peněžní příjmy projektu dle čl. 65 Obecného nařízení, které získal v průběhu realizace projektu, pokud tyto příjmy nebyly zohledněny již při vydání tohoto Rozhodnutí.

17. Péče o majetek

Příjemce je povinen zacházet s majetkem spolufinancovaným z dotace s péčí řádného hospodáře, zejména jej zabezpečit proti poškození, ztrátě nebo odcizení. Po dobu realizace projektu nesmí Příjemce majetek spolufinancovaný, byť i částečně, z prostředků dotace bez předchozího písemného souhlasu Poskytovatele dotace převést, prodat, půjčit či pronajmout jinému subjektu a dále nesmí být k tomuto majetku po tuto dobu bez předchozího písemného souhlasu Poskytovatele dotace zřízeno věcné břemeno či zástavní právo, ani nesmí být vlastnické právo Příjemce nijak omezeno, v případě, že se nejedná o naplňování účelu projektu.

18. Výstupy projektu a práva duševního vlastnictví

18.1 Příjemce je povinen poskytnout výstupy projektu v souladu s PpŽP nejpozději se závěrečnou zprávou o realizaci projektu pro využití Poskytovatelem dotace a pro informaci veřejnosti.

18.2 Příjemce je povinen díla a jiné předměty ochrany chráněné autorskými právy a právy s nimi souvisejícími, v případě, že při jejich vzniku byly alespoň částečně použity prostředky této

[9] Zejména s ustanovením § 75 rozpočtových pravidel a platnou vyhláškou vydanou Ministerstvem financí.

dotace, licencovat licencí Creative Commons 4.0 ve variantě BY nebo BY-SA. Tuto licenci je Příjemce povinen v souladu se zněním licenční smlouvy připojit k dílu či jinému předmětu ochrany bez zbytečného odkladu po jeho vzniku a toto dílo či jiný předmět ochrany dát k dispozici veřejnosti takovým způsobem, aby k němu měl každý neomezený a bezplatný dálkový přístup a bylo mu umožněno dílo dále sdílet a jinak užívat v souladu se zvolenou licencí. Pokud je držitelem autorských práv či práv s nimi souvisejících k dílu nebo jinému předmětu ochrany, které vznikly na základě zakázky s použitím prostředků této dotace, třetí osoba odlišná od Příjemce, je Příjemce povinen smluvně zajistit, aby tato osoba připojila k dílu nebo jinému předmětu ochrany licenci Creative Commons za stejných podmínek jako Příjemce.

18.3 Příjemce je povinen po schválení Zprávy o realizaci s předloženým výstupem poskytnout součinnost při vložení výstupu do databáze výstupů OP VVV.

19. Veřejná podpora[10]

Podpora poskytnutá na realizaci projektu nemá charakter veřejné podpory ve smyslu čl. 107, odst. 1 Smlouvy o fungování EU.

Příjemce je povinen postupovat v souladu s podmínkami pro veřejné financování v oblasti vzdělávání nezakládající veřejnou podporu uvedenými v kap. 15.1 PpŽP – specifická část. Příjemce je povinen Poskytovateli dotace poskytnout informace nezbytné k prokázání zajištění souladu s pravidly veřejné podpory.

20. Evaluace

20.1 Příjemce je povinen v souladu s PpŽP poskytovat součinnost a zajistit součinnost partnera při realizaci evaluačních aktivit v rámci OP VVV, a to po celou dobu realizace projektu a kdykoliv to bude v souvislosti s řešením projektu nutné.

20.2 Příjemce je na vyžádání Poskytovatele dotace povinen poskytnout kontakty na podpořené osoby.

21. Komunikace v MS2014+

Příjemce je povinen zasílat veškeré písemnosti informačním systémem MS2014+.

22. Pověření ke zpracování osobních údajů podpořených osob

Poskytovatel dotace pověřuje Příjemce za níže uvedených podmínek, jakožto zpracovatele, ke zpracování osobních údajů, včetně citlivých údajů (dále jen „osobní údaje“), osob podpořených v projektu za účelem prokázání řádného a efektivního nakládání s prostředky, které byly na realizaci projektu poskytnuty tímto Rozhodnutím.

Příjemce je povinen zpracovávat a chránit osobní údaje podpořené osoby v souladu s platnými právními předpisy a s Nařízením Evropského parlamentu a Rady (EU) 2016/679 ze dne 27. dubna 2016 o ochraně fyzických osob v souvislosti se zpracováním osobních údajů a o volném pohybu těchto údajů a o zrušení směrnice 95/46/ES (Obecné nařízení o ochraně osobních údajů), a to v rozsahu, způsobem a po dobu vymezenou v PpŽP.

[10] Veřejnou podporou splňující znaky čl. 107 odst. 1 Smlouvy o fungování EU se rozumí každá podpora poskytnutá v jakékoli formě státem nebo z veřejných prostředků, která narušuje nebo může narušit hospodářskou soutěž tím, že zvýhodňuje určité podniky nebo určitá odvětví výroby a ovlivňuje obchod mezi členskými státy.

Příjemce je povinen učinit veškerá opatření, aby nedošlo k neoprávněnému nebo nahodilému přístupu k těmto údajům, k jejich změně, zničení či ztrátě, neoprávněným přenosům, k jejich jinému neoprávněnému zpracování či zneužití.

Příjemce je povinen uzavřít smlouvu dle čl. 28 Obecného nařízení o ochraně osobních údajů s partnerem nebo s dodavatelem, pokud taková osoba má v souvislosti s realizací projektu zpracovávat osobní údaje podpořených osob. Stejnou povinnost má partner vůči svému dodavateli. Tyto smlouvy musí upravovat podmínky zpracování osobních údajů obdobně jako podmínky stanovené v tomto Pověření Příjemce v této části tohoto Rozhodnutí.

Část III
PLATEBNÍ PODMÍNKY

1. Žádost o platbu

1.1 První zálohová platba je stanovena v souladu s PpŽP – specifická část. Výše takto stanovené první zálohové platby činí **1 022 053,70 Kč** a tato částka bude proplacena zpravidla do 30 kalendářních dnů od vydání tohoto Rozhodnutí na bankovní účet Příjemce, nejdříve však 60 kalendářních dnů před zahájením realizace projektu.

1.2 Příjemce je povinen pro účely proplacení dalších částí dotace předkládat Poskytovateli dotace řádně vyplněné žádosti o platbu podložené příslušnými účetními a jinými doklady dle PpŽP.

1.3 Dotace je poskytována na způsobilé výdaje projektu, které nejsou či nebudou kryty z příjmů projektu připadajících na způsobilé výdaje ani z jiných zdrojů Příjemce. Konečná výše dotace, která bude Příjemci vyplacena, bude stanovena na základě vzniklých, odůvodněných a řádně prokázaných způsobilých výdajů.

2. Převod prostředků dotace

Poskytovatel dotace bude dotaci specifikovanou v části I tohoto Rozhodnutí Příjemci proplácet bezhotovostním bankovním převodem na bankovní účet Příjemce v závislosti na předložených žádostech o platbu dle bodu 1.2 této části Rozhodnutí, a to prostřednictvím účtu kraje: 000094-0015826761/0710.

Dnem proplacení se rozumí den odepsání částky z účtu Poskytovatele dotace.

Část IV

PORUŠENÍ ROZPOČTOVÉ KÁZNĚ A ODVODY ZA PORUŠENÍ ROZPOČTOVÉ KÁZNĚ

1. Není-li v dalším ustanovení uvedeno jinak, představuje porušení povinností uvedených v tomto Rozhodnutí porušení rozpočtové kázně podle ustanovení § 44 odst. 1 písm. b) nebo písm. j) rozpočtových pravidel a výše odvodu za porušení rozpočtové kázně činí v souladu s ustanovením § 44a odst. 4 písm. b) rozpočtových pravidel částku, v jaké byla rozpočtová kázeň porušena.

2. Podle ustanovení § 14 odst. 4 písm. i) rozpočtových pravidel, se tímto stanovují ostatní povinnosti, jejichž nedodržení není neoprávněným použitím podle § 3 písm. e) rozpočtových pravidel. Těmito povinnostmi jsou povinnosti stanovené v části II, bod 5.2, 10, 11.1 a 21.

3. V případě, že dojde k porušení povinností stanovených v části II, bod 4.1 tohoto Rozhodnutí, je odvod za porušení rozpočtové kázně v souladu s ustanovením § 44a odst. 4 písm. a) a v souladu s ustanovením § 14 odst. 5 rozpočtových pravidel stanoven ve výši 11 111 Kč za každý započatý měsíc zpoždění zahájení realizace.

4. V případě, že dojde k porušení povinností stanovených v části II, bod 4.2 tohoto Rozhodnutí, je odvod za porušení rozpočtové kázně v souladu s ustanovením § 44a odst. 4 písm. a) a v souladu s ustanovením § 14 odst. 5 rozpočtových pravidel stanoven ve výši 0,1 % z celkové částky dotace, maximálně však 100 000 Kč.

5. V případě, že dojde k porušení povinností stanovených v části II, bod 2.2, 6.1, 6.3-6.5, 7, 11.2-11.4, 15 a 20 tohoto Rozhodnutí, je odvod za porušení rozpočtové kázně v souladu s ustanovením § 44a odst. 4 písm. a) a v souladu s ustanovením § 14 odst. 5 rozpočtových pravidel stanoven ve výši 5 000 Kč za každé porušení.

6. V případě, že dojde k porušení povinnosti naplnit cílové hodnoty indikátorů povinných k naplnění stanovené v části II, bodu 6.2 tohoto Rozhodnutí, je odvod za porušení rozpočtové kázně v souladu s ustanovením § 44a odst. 4 písm. a) a v souladu s ustanovením § 14 odst. 5 rozpočtových pravidel stanoven takto:

Indikátor	Výše odvodu z celkové částky dotace v %
výstupu 5 49 01 a 5 26 02	(85 – n)
výsledku 5 08 10	(90 – n)

Odvody se stanovují odděleně pro indikátory výstupu a výsledku. Jednotlivé odvody se sčítají. Do výpočtu průměru se zahrnují indikátory s atributem povinný k naplnění. Pokud má Příjemce závaznou cílovou hodnotu pro více indikátorů výstupu, míra nenaplnění závazku bude vypočtena jako průměr z dosažených hodnot v procentech. Překročení 100 % cílové hodnoty se vždy započítává pouze jako dosažení 100 %.

7. V případě, že dojde k porušení povinnosti stanovené v části II, bod 2.4 tohoto Rozhodnutí, je odvod za porušení rozpočtové kázně v souladu s ustanovením § 44a odst. 4 písm. a) a v souladu s ustanovením § 14 odst. 5 rozpočtových pravidel stanoven takto:

a. ve výši 1 % z celkové částky dotace v případě, že zapojení zástupců škol (podle IZO), které jsou zřizovány ORP v území správního obvodu ORP, a zároveň škol, které zřizují jiní zřizovatelé než ORP v území správního obvodu ORP (pouze za předpokladu, že takové školy v území jsou), bylo naplněno v rozmezí více jak 60 % a méně než 70 %;

b. ve výši 2 % z celkové částky dotace v případě, že zapojení zástupců škol (podle IZO), které jsou zřizovány ORP v území správního obvodu ORP, a zároveň škol, které zřizují jiní zřizovatelé než ORP v území správního obvodu ORP (pouze za předpokladu, že takové školy v území jsou), bylo naplněno v rozmezí více jak 50 % a méně než 60 %;

c. ve výši 100 % z celkové částky dotace v případě, že zapojení zástupců škol (podle IZO), které jsou zřizovány ORP v území správního obvodu ORP, a zároveň škol, které zřizují jiní zřizovatelé než ORP v území správního obvodu ORP (pouze za předpokladu, že takové školy v území jsou), bylo méně než 50 %.

O porušení povinnosti stanovené v části II, bod 2.4 se nejedná, pokud ke snížení počtu zapojených škol dle IZO dojde na základě nepředvídatelných okolností, které příjemce nemohl ovlivnit.

8. V případě, že dojde k porušení povinnosti stanovené v části II, bod 2.5 tohoto Rozhodnutí, je odvod za porušení rozpočtové kázně v souladu s ustanovením § 44a odst. 4 písm. a) a v souladu s ustanovením § 14 odst. 5 rozpočtových pravidel stanoven ve výši 1 000 Kč za každý nedoložený/chybějící dokument.

9. V případě, že dojde k porušení povinností stanovených v části II, bod 9.1 tohoto Rozhodnutí, je odvod za porušení rozpočtové kázně v souladu s ustanovením § 44a odst. 4 písm. a) a v souladu s ustanovením § 14 odst. 5 rozpočtových pravidel stanoven podle nejzávažnějšího* identifikovaného pochybení v zakázce takto:

ř.	Typ pochybení	Popis pochybení	Odvod z částky použité na financování zakázky
1.	Nedodržení požadovaného způsobu zahájení zadávacího nebo výběrového řízení	Zadavatel zadal zakázku, aniž by zahájil zadávací řízení v souladu se zákonem nebo výběrové řízení v souladu s PpŽP, nebo neoprávněně zadal zakázku napřímo (např. neoprávněně použil jednací řízení bez uveřejnění).	100 %
			25 %, pokud byla dodržena určitá míra uveřejnění, která umožnila potenciálním účastníkům přístup k zadávané zakázce
2.	Neoprávněné rozdělení předmětu zakázky	Zadavatel rozdělil předmět zakázky tak, že tím došlo ke snížení předpokládané hodnoty pod finanční limity stanovené v zákoně nebo v PpŽP, čímž nebylo zajištěno řádné uveřejnění veřejné zakázky.	100 %, pokud oznámení o zahájení zadávacího řízení / výzva k podání nabídky nebyla uveřejněna, ačkoliv se na dotčenou veřejnou zakázku tato povinnost vztahovala
			25 %, pokud byla dodržena určitá míra uveřejnění, která umožnila potenciálním účastníkům přístup k zadávané zakázce
3.	Chybějící či nedostatečné zdůvodnění nerozdělení veřejné zakázky na části	Zadavatel nerozdělil nadlimitní veřejnou zakázku na části dle zákona a toto rozhodnutí v zadávací dokumentaci nebo v písemné zprávě zadavatele neodůvodnil či toto odůvodnění nebylo dostatečné.	5 %
4.	Nedodržení minimální délky lhůty pro podání nabídek, nebo neprodloužení lhůty pro podání nabídek	Zadavatel nestanovil délku lhůty pro podání nabídek, předběžných nabídek nebo žádostí o účast v souladu s podmínkami stanovenými zákonem nebo PpŽP	100 %, pokud je zkrácení vyšší nebo rovno 85 % délky minimální lhůty, nebo byla lhůta rovna nebo kratší než 5 kalendářních dnů
			25 %, pokud je zkrácení vyšší

ř.	Typ pochybení	Popis pochybení	Odvod z částky použité na financování zakázky
		nebo	nebo rovno 50 % délky minimální lhůty (ale nedosahuje 85 %)
		zadavatel po takové změně nebo doplnění zadávacích podmínek, jejichž povaha vyžadovala prodloužení lhůty pro podání nabídek, předběžných nabídek nebo žádostí o účast, neprodloužil takovou lhůtu za podmínek stanovených zákonem nebo PpŽP.	10 %, pokud je zkrácení vyšší nebo rovno 30 % délky minimální lhůty (ale nedosahuje 50 %) nebo nebyla prodloužena lhůta pro podání nabídek, předběžných nabídek nebo žádostí o účast v případě takové změny nebo doplnění zadávacích podmínek, jejichž povaha takové prodloužení vyžadovala
			5 %, pokud je zkrácení nižší než 30 % délky minimální lhůty
5.	Omezení přístupu k zadávací dokumentaci	Zadavatel neposkytl potenciálním účastníkům dostatečnou dobu k opatření zadávací dokumentace a vytvořil tím neodůvodněnou překážku hospodářské soutěže nebo jiným způsobem omezil přístup k ní, což má za důsledek neodůvodněné omezení hospodářské soutěže.	10 %, pokud je doba pro opatření zadávací dokumentace kratší nebo rovna 50 % lhůty pro podání nabídek stanovené v zadávací dokumentaci
			5 %, pokud je zkrácení doby pro opatření zadávací dokumentace menší než 80 % lhůty pro podání nabídek stanovené v zadávací dokumentaci
			25 %, pokud je doba pro opatření zadávací dokumentace rovna

ř.	Typ pochybení	Popis pochybení	Odvod z částky použité na financování zakázky
			nebo kratší než 5 kalendářních dnů nebo zadavatel vůbec neumožnil bezplatný, neomezený a přímý přístup k zadávací dokumentaci prostřednictvím prostředků elektronické komunikace, přestože tak byl povinen učinit
6.	Neuveřejnění prodloužení lhůty pro podání nabídek, nebo neprodloužení lhůty pro podání nabídek	Zadavatel v průběhu zadávacího nebo výběrového řízení prodloužil lhůtu pro podání nabídek, předběžných nabídek nebo žádostí o účast, aniž by tuto skutečnost uveřejnil způsobem stanoveným v zákoně nebo PpŽP, resp. způsobem, jakým bylo zahájeno zadávací nebo výběrové řízení, nebo ačkoliv žádost o vysvětlení zadávacích podmínek byla doručena včas, zadavatel toto vysvětlení neuveřejnil, neodeslal nebo nepředal ve stanovené lhůtě a současně neprodloužil lhůtu pro podání nabídek, předběžných nabídek nebo žádostí o účast za podmínek stanovených v zákoně nebo PpŽP.	5 %, pokud došlo k uveřejnění jiným vhodným způsobem
			10 %, pokud nedošlo k uveřejnění, nebo pokud nedošlo k prodloužení lhůty pro podání nabídek, předběžných nabídek nebo žádostí o účast v důsledku nedodržení lhůty pro poskytnutí vysvětlení zadávacích podmínek
7.	Neoprávněné použití jednacího řízení s uveřejněním nebo soutěžního dialogu	Zadavatel zadal veřejnou zakázku v jednacím řízení s uveřejněním nebo v soutěžním dialogu, aniž by byly splněny zákonné podmínky pro takový postup.	25 %
			10 %, pokud byla zajištěna transparentnost zadávacího řízení vč. zdůvodnění využití tohoto druhu řízení

ř.	Typ pochybení	Popis pochybení	Odvod z částky použité na financování zakázky
			v zadávací dokumentaci, nebyl omezen počet potenciálních účastníků, kteří mohli podat nabídku, předběžnou nabídku nebo žádost o účast, a současně bylo zajištěno rovné zacházení se všemi účastníky v průběhu řízení
8.	Nedodržení postupů stanovených zákonem pro elektronické a souhrnné zadávání zakázek[11]	Nedodržení postupů stanovených zákonem pro elektronické nebo souhrnné zadávání veřejných zakázek (tj. rámcové dohody, dynamické nákupní systémy, elektronické aukce, elektronické katalogy, centralizované zadávání, společné zadávání a postupy centrálních zadavatelů).	10 %, pokud nedodržení zákonných postupů mohlo mít za následek odrazení potenciálních účastníků od účasti v zadávacím nebo výběrovém řízení
			25 %, pokud následkem tohoto porušení došlo k zadání zakázky jinému účastníku, než kterému by byla zakázka zadána, pokud by se zadavatel pochybení nedopustil
9.	Neuvedení pravidel pro hodnocení nabídek nebo podmínek účasti v zadávacím nebo výběrovém řízení	Zadavatel neuvedl v oznámení o zahájení zadávacího řízení / výzvě k podání nabídek nebo v zadávací dokumentaci, která byla uveřejněna ode dne uveřejnění oznámení o zahájení zadávacího řízení / výzvy k podání nabídek, pravidla pro hodnocení nabídek, požadavky na kvalifikaci, technické podmínky, obchodní nebo jiné zvláštní podmínky plnění zakázky, nebo zadavatel nedostatečně	25 %, pokud nedošlo k uveřejnění kvalifikačních požadavků nebo pravidel pro hodnocení nabídek a jejich vah v oznámení o zahájení zadávacího řízení / výzvě k podání nabídek nebo zadávací dokumentaci, která byla uveřejněna ode dne uveřejnění oznámení o zahájení zadávacího řízení / výzvy k podání nabídek
			10 %, pokud v oznámení

[11] Kromě případů, kdy nesrovnalost spadá pod jiný typ porušení.

ř.	Typ pochybení	Popis pochybení	Odvod z částky použité na financování zakázky
		podrobně vymezil pravidla pro hodnocení nabídek a jejich váhy nebo objasnění či doplnění podmínek účasti či pravidel pro hodnocení nabídek nebylo sděleno všem účastníkům, popř. tyto informace nebyly uveřejněny.	o zahájení zadávacího řízení / výzvě k podání nabídek, nebo v zadávací dokumentaci, která byla uveřejněna ode dne uveřejnění oznámení o zahájení zadávacího řízení / výzvy k podání nabídek nejsou uvedeny obchodní podmínky nebo technické podmínky nebo pravidla hodnocení nabídek a jejich váhy nejsou uvedeny dostatečně určitě v oznámení o zahájení zadávacího řízení / výzvě k podání nabídek, nebo v zadávací dokumentaci, což mohlo mít odrazující účinek na potenciální účastníky, nebo objasnění či doplnění podmínek účasti či pravidel pro hodnocení nebylo sděleno všem účastníkům, popř. tyto informace nebyly uveřejněny
10.	Stanovení diskriminačních pravidel pro hodnocení nabídek, nebo podmínek účasti v zadávacím nebo výběrovém řízení ve vztahu k národním, regionálním nebo místním preferencím	Zadavatel stanovil podmínky pro vyloučení účastníka zadávacího nebo výběrového řízení, pravidla pro hodnocení nabídek, požadavky na kvalifikaci, technické podmínky, obchodní nebo jiné zvláštní podmínky plnění zakázky diskriminačním způsobem ve vztahu k místu plnění (např. v případě požadavku na zkušenosti, zařízení, provozovnu	25 %, pokud mohlo dojít k odrazení potenciálních účastníků od účasti v zadávacím nebo výběrovém řízení 10 %, pokud byla zajištěna alespoň minimální míra hospodářské soutěže

ř.	Typ pochybení	Popis pochybení	Odvod z částky použité na financování zakázky
		atd. z určitého regionu či státu).	
11.	Stanovení diskriminačních pravidel pro hodnocení nabídek, nebo podmínek účasti v zadávacím nebo výběrovém řízení v ostatních aspektech, než je uvedeno v předchozím bodu	Zadavatel stanovil podmínky pro vyloučení účastníka zadávacího nebo výběrového řízení, pravidla pro hodnocení nabídek, požadavky na kvalifikaci, technické podmínky, obchodní nebo jiné zvláštní podmínky plnění zakázky diskriminačním způsobem	25 %, pokud stanovené podmínky zjevně neodpovídají předmětu veřejné zakázky nebo v případech, kdy toto omezení umožnilo účast pouze jednoho účastníka a současně účast tohoto účastníka není odůvodnitelná specifickým technickým charakterem předmětu veřejné zakázky
			10 %, pokud stanovené podmínky souvisí s předmětem veřejné zakázky, ale nejsou jí přiměřené, nebo pokud kvalifikační požadavky byly použity jako kritéria hodnocení, nebo v případech stanovení technických podmínek prostřednictvím přímého odkazu na určité dodavatele, výrobky, patenty na vynálezy, užitné vzory, průmyslové vzory, ochranné známky nebo označení původu, aniž by proto byly splněny podmínky stanovené v zákoně nebo PpŽP, s výjimkou případů, kdy použití této specifikace se týká pouze doplňkové části veřejné zakázky a potenciální dopad na

ř.	Typ pochybení	Popis pochybení	Odvod z částky použité na financování zakázky
			rozpočet Evropské unie je pouze formální
			5 %, pokud byla zajištěna alespoň minimální míra hospodářské soutěže
12.	Nedostatečné či nepřesné vymezení předmětu veřejné zakázky	Zadavatel nevymezil předmět veřejné zakázky v podrobnostech nezbytných pro zpracování nabídky, což mohlo odradit potenciální účastníky od podání nabídky, předběžné nabídky či žádosti o účast.	10 %
13.	Neodůvodněné omezení možnosti využít poddodavatele	Zadavatel omezil možnost využití poddodavatelů při plnění části veřejné zakázky, aniž by pro to byly splněny podmínky stanovené v zákoně nebo PpŽP.	5 %
14.	Změna nebo nesprávná aplikace požadavků na kvalifikaci nebo technických podmínek po otevření nabídek	Požadavky na kvalifikaci a/nebo technické podmínky byly ve fázi posouzení splnění podmínek účasti v zadávacím nebo výběrovém řízení změněny nebo aplikovány nesprávně, což vedlo k zadání veřejné zakázky účastníku nesplňujícímu podmínky nebo k vyloučení účastníka, který podmínky splňoval.	25 %
15.	Hodnocení nabídek proběhlo v rozporu se zadávacími podmínkami	Kritéria, která zadavatel stanovil pro hodnocení nabídek, nebyla dodržena či bylo užito dalších hodnotících kritérií, které nebyly uveřejněny.	10 %
			25 %, pokud došlo k diskriminaci účastníků na základě národních, regionálních či místních preferencí

ř.	Typ pochybení	Popis pochybení	Odvod z částky použité na financování zakázky
16.	Nedostatečná auditní stopa související se zadáním veřejné zakázky	Z dokumentace k veřejné zakázce není dostatečně zřejmé, jakým způsobem byla zadána zakázka účastníku řízení, což mělo za následek nedostatečnou transparentnost zadávacího nebo výběrového řízení.	25 % 100 %, pokud zadavatel odmítl zpřístupnit či poskytnout relevantní dokumentaci dokládající postup podle zákona nebo PpŽP
17.	Nezákonné vyjednávání o nabídkách s účastníky v průběhu zadávacího nebo výběrového řízení	Zadavatel umožnil účastníkovi úpravu nabídky v průběhu hodnocení, vlivem čehož došlo k zadání zakázky tomuto účastníkovi, nebo zadavatel v průběhu hodnocení nabídek vyjednával o nabídkách (zejména v otevřeném a užším řízení) v rozporu se zákonem nebo PpŽP s účastníkem nebo účastníky zadávacího nebo výběrového řízení, což vedlo k podstatné změně původních zadávacích podmínek.	25 %
18.	Neoprávněná účast účastníků na přípravě zadávacího nebo výběrového řízení	Zapojení účastníka do přípravy zadávacího nebo výběrového řízení mělo za následek porušení zásady nediskriminace, transparentnosti a rovného zacházení či vedlo k narušení hospodářské soutěže.	25 %
19.	Podstatná změna zadávacích podmínek v rámci jednacího řízení s uveřejněním	V průběhu jednacího řízení s uveřejněním došlo k takovým změnám v původních zadávacích podmínkách, které vyžadovali vyhlášení nového zadávacího řízení.	25 %

ř.	Typ pochybení	Popis pochybení	Odvod z částky použité na financování zakázky
20.	Neodůvodněné vyloučení účastníka, jehož nabídka obsahuje mimořádně nízkou nabídkovou cenu	Zadavatel vyloučil účastníka zadávacího nebo výběrového řízení s mimořádně nízkou nabídkovou cenou bez toho aniž, by jej požádal o zdůvodnění mimořádně nízké nabídkové ceny, nebo jej sice požádal, avšak není schopen prokázat, že účastníkem poskytnuté zdůvodnění posoudil odpovídajícím způsobem.	25 %
21.	Střet zájmů s dopadem na výsledek zadávacího nebo výběrového řízení	Zakázka byla zadána účastníku zadávacího nebo výběrového řízení, u kterého zadavatel neověřil existenci střetu zájmů a/nebo nepřijal opatření vhodná k jeho předejití, odhalení a/nebo odstranění, a současně existuje objektivní vazba mezi tímto účastníkem a osobami podílejícími se na průběhu zadávacího nebo výběrového řízení nebo osobami které mají nebo mohly mít vliv na výsledek zadávacího nebo výběrového řízení.	100 %
22.	Zakázané dohody mezi dodavateli – Bid-rigging	V případě, že soud, Úřad pro ochranu hospodářské soutěže či jiný kompetentní úřad shledá, že v rámci zadávacího nebo výběrového řízení došlo ke kartelové dohodě či jiné formě zakázané spolupráce mezi účastníky řízení.	10 %, pokud účastníci zadávacího nebo výběrového řízení, kteří se na bid-riggingu podíleli, postupovali bez pomoci osoby v rámci řídícího či kontrolního systému nebo zadavatele a jednomu z účastníků podílejících se na bid-riggingu byla zakázka zadána.
			25 %, pokud se zadávacího

ř.	Typ pochybení	Popis pochybení	Odvod z částky použité na financování zakázky
			řízení účastnili pouze účastníci podílející se na bid-riggingu
			100 %, pokud se na bid-riggingu podílela osoba v rámci řídícího či kontrolního systému nebo zadavatel ve spolupráci s účastníky podílejícími se na bid-riggingu a současně jednomu z nich byla zakázka zadána
23.	Podstatná změna závazku ze smlouvy na veřejnou zakázku	Zadavatel umožnil podstatnou změnu závazku ze smlouvy na plnění veřejné zakázky v rozporu se zákonem nebo PpŽP, včetně zúžení rozsahu plnění zakázky, které mohlo ovlivnit výběr dodavatele, kterému byla zakázka zadána.	25 % z ceny původní veřejné zakázky a dále 25 % z hodnoty případných dodatečných stavebních prací, dodávek nebo služeb
			25 % z ceny původní veřejné zakázky a dále 100 % částky, o kterou byla případně zvýšena cena veřejné zakázky v případě, že takové zvýšení převyšuje 50 % hodnoty původní veřejné zakázky
24.	Jiné pochybení	Zadavatel se dopustil jiného než výše uvedeného pochybení, které mělo nebo mohlo mít vliv na výběr dodavatele, kterému byla zakázka zadána.	25 %
			10 % nebo 5 % v případě menší závažnosti pochybení

* Závažnost pochybení je posuzována zejména z hlediska jeho skutečného nebo možného vlivu na výsledek zadávacího nebo výběrového řízení, z hlediska míry porušení základních zásad zadávání zakázek a z hlediska míry porušení principů hospodárnosti, efektivity a účelnosti při vynakládání veřejných prostředků.

10. V případě, že dojde k porušení povinností stanovených v části II, bod 12 tohoto Rozhodnutí, je odvod za porušení rozpočtové kázně v souladu s ustanovením § 44a odst. 4 písm. a) a v souladu s ustanovením § 14 odst. 5 rozpočtových pravidel stanoven za každý jednotlivý případ, maximálně však 1 000 000 Kč za celou dobu realizace projektu, takto:[12]

Nástroj publicity	Pochybení	Výše odvodu z celkové výše dotace
Povinné nástroje	Nástroj chybí zcela	1,2 %
	Na nástroji chybí nebo je chybně: – logo EU (znak EU včetně všech povinných odkazů/ textů) – název, hlavní cíl operace a informace o finanční podpoře od EU – předepsaný rozměr nástroje	0,8 %
	Je uvedeno nadbytečné logo	0,1 %

Nástroj publicity	Kategorie	Pochybení	Úroveň pochybení	Výše odvodu z celkové výše dotace
Nepovinné nástroje/ volitelná publicita	A	Logo EU (znak EU včetně všech povinných odkazů/textů)	chybí zcela	0,6 %
	B	- Logo EU (znak EU včetně všech povinných odkazů/textů)	je uveden chybně	0,4 %
		- informace na internetové stránce, pokud taková existuje[13]	chybí zcela/je uvedena chybně	

11. V případě, že dojde k porušení povinnosti pronajmout majetek pouze s předchozím souhlasem poskytovatele, stanovené v části II, bod 17 tohoto Rozhodnutí, je odvod za porušení rozpočtové kázně v souladu s ustanovením § 44a odst. 4 písm. a) a v souladu s ustanovením § 14 odst. 5 rozpočtových pravidel stanoven za každý jednotlivý případ, ve výši smluvní ceny pronájmu za celou dobu nájmu[14], minimálně však 10 000 Kč při pronájmu dlouhodobého majetku a minimálně 5 000 Kč při pronájmu krátkodobého majetku.

[12] Výše případného odvodu za porušení rozpočtové kázně se v Rozhodnutí stanovuje ve výši finanční opravy dle tabulek sazeb finančních oprav dle Metodického pokynu pro publicitu a komunikaci Evropských strukturálních a investičních fondů v programovém období 2014-2020, v platném znění ke dni vydání tohoto Rozhodnutí.
[13] Obecné nařízení – Příloha XII, 2.2 Povinnosti příjemců, odst. 3.
[14] U smluv na dobu neurčitou se odvod vyčíslí jako jednotková cena * doba odpovídající délce realizace projektu.

Část V

1. Pojmy a zkratky uvedené v tomto Rozhodnutí jsou používány ve smyslu, jak jsou definovány v tomto Rozhodnutí a PpŽP.

2. Nedílnou součástí tohoto Rozhodnutí jsou tyto přílohy:

Příloha č. 1 – Žádost o dotaci včetně všech příloh schválená Poskytovatelem dotace ke dni podpisu tohoto Rozhodnutí, zpřístupněná Příjemci v IS KP14+ a Poskytovateli dotace v MS2014.

Příloha č. 2 – Pravidla pro žadatele a příjemce – obecná část, verze 5, účinná od 9. listopadu 2017, zpřístupněná Příjemci v IS KP14+ a Poskytovateli dotace v MS2014.

Příloha č. 3 – Pravidla pro žadatele a příjemce – specifická část pro výzvu Akční plánování v území, verze 1, účinná od 30. 9. 2020, zpřístupněná Příjemci v IS KP14+ a Poskytovateli dotace v MS2014.

Příloha č. 4 – Metodický dopis č. 1 k Pravidlům pro žadatele a příjemce – obecná část, verze 5, účinný od 14. února 2018, zpřístupněný Příjemci v IS KP14+ a Poskytovateli dotace v MS2014.

Příloha č. 5 – Metodický dopis č. 2 k Pravidlům pro žadatele a příjemce – obecná část, verze 5, účinný od 1. června 2019, zpřístupněný Příjemci v IS KP14+ a Poskytovateli dotace v MS2014.

Příloha č. 6 – Metodický dopis č. 3 k Pravidlům pro žadatele a příjemce – obecná část, verze 5, účinný od 1. 11. 2019, zpřístupněný Příjemci v IS KP14+ a Poskytovateli dotace v MS2014.

Příloha č. 7 – Metodický dopis – koronavirus, verze 1, účinný od 8. 4. 2020, zpřístupněný Příjemci v IS KP14+ a Poskytovateli dotace v MS2014.

Příloha č. 8 – Metodický dopis – zjednodušení, verze 1, účinný od 1. 9. 2020, zpřístupněný Příjemci v IS KP14+ a Poskytovateli dotace v MS2014.

Příloha č. 9 – Metodický dopis – udržitelnost, verze 1, účinný od 15. 2. 2021 zpřístupněný Příjemci v IS KP14+ a Poskytovateli dotace v MS2014.

Příloha č. 10 – Postupy MAP III, verze 1, účinné od 30. 9. 2020

POUČENÍ

Proti tomuto Rozhodnutí nelze podat odvolání ani rozklad.

V Praze dne

Otisk úředního razítka

[redacted]

Mgr. Stanislav Tvaroh
Ředitel odboru administrace projektů
regionálního školství

Vypraveno dne: 20.4.2022

ČÍSLO SMLOUVY: 1180/2022

S M L O U V A
o poskytnutí dotace z rozpočtu statutárního města Karviné uzavřená dle ust. § 10a odst. 5 zákona č. 250/2000 Sb., o rozpočtových pravidlech územních rozpočtů

I.
SMLUVNÍ STRANY

poskytovatel: **statutární město Karviná**
zastoupen: Ing. Janem Wolfem, primátorem města
k podpisu smlouvy oprávněn Ing. Martina Šrámková, MPA vedoucí Odboru školství a rozvoje na základě pověření ze dne 1.12.2021
sídlo: Fryštátská 72/1, 733 24 Karviná-Fryštát
IČ: 00297534
DIČ: CZ00297534
číslo účtu: [redacted]
bankovní spojení: Česká spořitelna a.s., pobočka Karviná-Fryštát

(dále jen „poskytovatel“)

a

příjemce:
právnická osoba
název: **Slezská univerzita v Opavě**
číslo účtu: [redacted]
sídlo: Na Rybníčku 626/1, 746 01 Opava
IČO: 47813059
DIČ: CZ47813059
zastoupený: prof. Ing. Danielem Stavárkem, Ph.D., děkanem Obchodně podnikatelské fakulty v Karviné

(dále jen „příjemce“)

II.
ZÁKLADNÍ USTANOVENÍ

1. Tato smlouva je veřejnoprávní smlouvou uzavřenou dle § 10a odst. 5 zákona č. 250/2000 Sb., o rozpočtových pravidlech územních rozpočtů, ve znění pozdějších předpisů (dále jen „zákon č. 250/2000 Sb.“).
2. Dotace je ve smyslu zákona č. 320/2001 Sb., o finanční kontrole ve veřejné správě a o změně některých zákonů (zákon o finanční kontrole), ve znění pozdějších předpisů (dále jen „zákon o finanční kontrole“), veřejnou finanční podporou a vztahují se na ni ustanovení tohoto zákona.
3. Smluvní strany prohlašují, že právní vztah založený touto smlouvou je založen na základě individuálně posouzené žádosti SMK/050593/2022 ze dne 19.4.2022.

III.
PŘEDMĚT SMLOUVY

Předmětem této smlouvy je závazek poskytovatele poskytnout příjemci podle dále sjednaných podmínek účelovou dotaci a závazek příjemce tuto dotaci přijmout a užít v souladu s jejím účelovým a časovým určením a za podmínek stanovených touto smlouvou.

IV.
DRUH A VÝŠE DOTACE

1. Celková výše účelové dotace činí 500.000,- Kč, z toho část ve výši 375.000,- Kč je neinvestiční a část ve výši 125.000,-Kč je investiční.

2. Nedodržení čerpání dotace v rozčlenění na investiční a neinvestiční dle bodu 1 tohoto článku nebude považováno za porušení podmínek této smlouvy.

V.
ÚČELOVÉ A ČASOVÉ URČENÍ DOTACE

1. Účelová dotace je určena na uznatelné náklady spojené s realizací projektu „Dopracování studie proveditelnosti CEPIS, pořádání mezinárodní vědecké konference a rozšíření knižního fondu“ (dále jen „projekt“) blíže specifikovaného v žádosti o poskytnutí dotace ze dne 19.4.2022č. j. SMK/050593/2022.

2. Příjemce je oprávněn použít dotaci **pouze** k úhradě následujících uznatelných nákladů prokazatelně souvisejících s realizací projektu:

dle rozpočtu projektu (příloha č. 1),

přičemž je možno se odchýlit od tohoto rozpočtu tak, že lze navýšit jednotlivý druh uznatelných nákladů (uvedený v rozpočtu projektu) maximálně o 20 % z částky dotace přiznané na tento nákladový druh za podmínky, že bude dodržena celková výše poskytnuté dotace a změny nebudou mít vliv na účelové určení dotace.

3. Příjemce je povinen zrealizovat projekt do 31.12.2022, čímž bude dosaženo účelu poskytnutí dotace dle této smlouvy.
4. Rozhodne-li se příjemce projekt vůbec nerealizovat, je povinen do 15 dnů tuto skutečnost písemně s uvedením důvodů oznámit poskytovateli a ve stejné lhůtě poskytnutou dotace vrátit na účet poskytovatele uvedený v čl. I. této smlouvy.

VI.
TERMÍN A VÝŠE VYPLACENÍ DOTACE

Poskytovatel poskytne příjemci dotaci *jednorázovým převodem ve prospěch účtu příjemce uvedeného v čl. I této smlouvy ve lhůtě do 21 dnů po nabytí účinnosti této smlouvy.*

VII.
FINANČNÍ VYPOŘÁDÁNÍ DOTACE

1. Termín finančního vypořádání dotace je do 31.1.2023.
2. Za den předložení finančního vypořádání se považuje den jeho předání k přepravě provozovateli poštovních služeb nebo podání na podatelně Magistrátu města Karviné.
3. Finanční vypořádání dotace musí být předloženo na formuláři dle přílohy č. 1 k této smlouvě a musí obsahovat:
   3.1. závěrečnou zprávu, která musí obsahovat tabulku čerpání finančních prostředků dotace a popis realizace projektu,
   3.2. položkové vyúčtování nákladů projektu se seznamem účetních dokladů vztahujících se k uznatelným nákladům dotace včetně uvedení obsahu jednotlivých účetních dokladů a dokladů prokazujících úhrady těchto nákladů.
4. Číslo účtu, na který se vrací nevyčerpané finanční prostředky, je účet poskytovatele uvedený v článku I. této smlouvy.
5. Nevyčerpané finanční prostředky, jsou-li vyšší než 100 Kč, se vrací poskytovateli na účet nejpozději ke dni, kdy má být předloženo finanční vypořádání dotace.
6. Rozhodným okamžikem vrácení prostředků dotace zpět na účet poskytovatele je den jejich odepsání z účtu příjemce.

VIII.
POVINNOSTI PŘÍJEMCE

1. Příjemce se zavazuje dodržet tyto podmínky:
   a) použít dotaci výlučně k účelu uvedenému v článku V. této smlouvy.
   b) vést oddělenou účetní evidenci celého realizovaného projektu a to v členění na náklady financované z prostředků dotace a náklady financované z jiných zdrojů (zvláštní analytickou evidencí např. účelovým znakem, organizačním číslem atd.); tato evidence musí být podložena účetními doklady ve smyslu zákona č. 563/1991 Sb., o účetnictví, ve znění pozdějších předpisů; vedení oddělené účetní evidence v případech dotací poskytovaných zpětně je splněno vyhotovením přehledu účetních dokladů; čestné prohlášení příjemce o vynaložení finančních prostředků v rámci uznatelných nákladů realizovaného projektu není považováno za účetní doklad,
   c) označit originály všech účetních dokladů vztahujících se k projektu názvem projektu, nebo jiným označením, které projekt jasně identifikuje, u dokladů, k jejichž úhradě byla použita dotace, pak navíc uvést formulaci „Financováno z rozpočtu SMK“, číslo smlouvy a výši použité dotace v Kč,
   d) na požádání umožnit poskytovateli nahlédnutí do všech účetních dokladů týkajících se projektu,
   e) předložit poskytovateli finanční vypořádání dotace,
   f) řádně v souladu s právními předpisy uschovat originály všech účetních dokladů vztahujících se k projektu a na žádost poskytovatele tomuto poskytnout fotokopie originálních účetních dokladů týkajících se dotace včetně dokladů o jejich úhradě a v případě nesrovnalostí na výzvu poskytovatele předložit kopie všech účetních dokladů týkajících se ostatních nákladů projektu,
   g) je-li příjemce zadavatelem veřejné zakázky nebo splní-li příjemce definici zadavatele veřejné zakázky podle § 4 zákona č. 134/2016 Sb., o zadávání veřejných zakázek, ve znění pozdějších předpisů, je povinen při výběru dodavatele veřejné zakázky

zadávané v rámci projektu postupovat v souladu se zákonem č. 134/2016 Sb., o zadávání veřejných zakázek, ve znění pozdějších předpisů,

h) po dobu 5 let od ukončení realizace projektu nezcizit dlouhodobý majetek včetně drobného dlouhodobého majetku dle účetních předpisů pořízený z prostředků získaných z dotace poskytnuté na základě této smlouvy,

i) akceptovat využívání údajů o projektu pro účely administrace v informačních systémech poskytovatele, přičemž souhlasí se zveřejněním svého názvu (popřípadě jména a příjmení), adresy, názvu projektu, účelu a výše poskytnuté dotace,

j) umožnit poskytovateli v souladu se zákonem o finanční kontrole řádné provedení průběžné a následné kontroly hospodaření s veřejnými prostředky z poskytnuté dotace, včetně provedení kontroly faktické realizace projektu na místě a předložit při kontrole všechny potřebné účetní a jiné doklady,

k) neprodleně, nejpozději však do 7 kalendářních dnů ode dne kdy došlo k události, informovat poskytovatele o všech změnách souvisejících s čerpáním poskytnuté dotace, s realizací účelu smlouvy či identifikačními údaji příjemce; v případě změny účtu je příjemce povinen rovněž doložit vlastnictví k účtu, a to kopií příslušné smlouvy nebo potvrzením peněžního ústavu, přičemž z důvodu změn identifikačních údajů smluvních stran nebo čísla účtu není nutné uzavírat ke smlouvě dodatek,

l) neprodleně, nejpozději však do 7 kalendářních dnů ode dne kdy došlo k události, písemně informovat poskytovatele o vlastní přeměně nebo zrušení s likvidací, v případě přeměny i o tom, na který subjekt přejdou práva a povinnosti z této smlouvy,

m) uvádět na všech svých propagačních materiálech týkajících se podpořeného projektu logo města nebo text "S PODPOROU STATUTÁRNÍHO MĚSTA KARVINÉ", případně jiným způsobem poskytnutí podpory zveřejnit; logo statutárního města Karviné příjemce dotace použije pouze v souvislosti s realizací dotovaného projektu, a to pouze podle závazného manuálu zveřejněného na internetových stránkách města Karviné.

IX.
UZNATELNÝ NÁKLAD

Za uznatelný náklad se považuje užití finančních prostředků, které splňuje tyto podmínky:

1. příjemce je prokazatelně použil na úhradu přímých nákladů (nikoliv nepřímých tzv. kalkulovaných či vnitropodnikových) projektu,
2. uznatelný náklad musí vzniknout v období od 19.4.2022 do 31.12.2022 a současně musí být uhrazený v období od 19.4.2022 do 31.12.2022,
3. plní podmínky účelnosti, efektivnosti a hospodárnosti dle zákona o finanční kontrole,
4. byly vynaloženy na účel stanovený v čl. V. odst. 2 této smlouvy,
5. uznatelný náklad neinvestiční dotace musí splňovat podmínky daňově uznatelných nákladů dle §24 a §25 zákona č. 586/1992 Sb., o daních z příjmů s následujícími výjimkami, pokud v účelu stanoveném v čl. V. odst. 2 této smlouvy není uvedeno jinak:

   5.1. uznatelný náklad nesmí být také použitý na:

   5.1.1. alkohol a cigarety, a to ani ve formě cen, odměn a dárkových balíčků;

   5.1.2. úhrady za cateringové služby, rauty a jiné formy společenského občerstvení s výjimkou řádně vyúčtovaného stravného dle zákoníku práce;

   5.1.3. doprovodné programy a společenské akce pro účastníky či pořadatele, které přímo nesouvisejí s podpořeným projektem;

   5.1.4. poskytnutí dotace třetí straně;

   5.1.5. právní služby;

   5.1.6. tvorbu kapitálového jmění;

   5.1.7. DPH, pokud může žadatel uplatnit nárok na odpočet DPH vůči finančnímu úřadu nebo požádat o její vrácení v souladu se zákonem č. 235/2004 Sb., v platném znění;

5.1.8. daně, pokuty, odvody a sankce příjemce;

5.1.9. pořízení nebo technické zhodnocení dlouhodobého hmotného a nehmotného majetku (dlouhodobým hmotným majetkem se rozumí majetek, jehož doba použitelnosti je delší než jeden rok a vstupní cena vyšší než 40.000,- Kč; dlouhodobým nehmotným majetkem se rozumí majetek, jehož doba použitelnosti je delší než jeden rok a vstupní cena vyšší než 60.000,- Kč) – nevztahuje se na investiční projekty;

5.1.10. ostatní sociální výdaje na zaměstnance, ke kterým nejsou zaměstnavatelé povinni dle zvláštních právních předpisů (příspěvky na penzijní připojištění, životní pojištění, dary k životním jubileím, příspěvky na rekreaci apod.);

5.1.11. mimořádné odměny vyplácené k dohodám o provedení práce a k dohodám o pracovní činnosti;

5.1.12. splátky půjček, leasingové splátky, úhrada dluhů;

5.1.13. smluvní pokuty, úroky z prodlení, ostatní pokuty a penále, odpisy nedobytných pohledávek, úroky, kursové ztráty, manka a škody);

5.1.14. odpisy majetku;

5.1.15. odměny členů správních rad, dozorčích rad a jiných orgánů právnických osob;

5.1.16. zahraniční pracovní cesty (pokud to nevyžaduje charakter projektu);

5.1.17. činnost politických stran a hnutí;

6. Uznatelným nákladem investiční dotace jsou náklady na pořízení dlouhodobého majetku uvedeného v účelu poskytnuté dotace.

X.
PORUŠENÍ ROZPOČTOVÉ KÁZNĚ

1. Neoprávněné použití nebo zadržení peněžních prostředků poskytnutých jako dotace z rozpočtu poskytovatele dle této smlouvy je porušením rozpočtové kázně podle § 22 zákona č. 250/2000 Sb. V případě porušení rozpočtové kázně bude postupováno dle zákona č. 250/2000 Sb.
2. Za porušení méně závažné ve smyslu ust. § 10a odst. 6 zákona č. 250/2000 Sb. se považuje:
   a) nedodržení povinností příjemce dle čl. VIII. odst. 1 písm. b), kdy se odvod za toto porušení rozpočtové kázně stanoví ve výši 10 % poskytnuté dotace avšak nejméně částka 1 001,- Kč.

   b) nedodržení povinností příjemce dle čl. VIII. odst. 1 písm. c), kdy se odvod za toto porušení rozpočtové kázně stanoví ve výši 10 % poskytnuté dotace avšak nejméně částka 1 001,- Kč.

   c) nedodržení povinností příjemce dle čl. VIII. odst. 1 písm. g), kdy se odvod za toto porušení rozpočtové kázně stanoví ve výši 10 % poskytnuté dotace avšak nejméně částka 1 001,- Kč.

   d) nedodržení povinností příjemce dle čl. VIII. odst. 1 písm. k), kdy se odvod za toto porušení rozpočtové kázně stanoví ve výši 10 % poskytnuté dotace avšak nejméně částka 1 001,- Kč.

   e) nedodržení povinností příjemce dle čl. VIII. odst. 1 písm. l), kdy se odvod za toto porušení rozpočtové kázně stanoví ve výši 10 % poskytnuté dotace avšak nejméně částka 1 001,- Kč.

   f) nedodržení povinností příjemce dle čl. VIII. odst. 1 písm. m), kdy se odvod za toto

porušení rozpočtové kázně stanoví ve výši 10 % poskytnuté dotace, avšak nejméně částka 1 001,- Kč.

g) nedodržení povinností příjemce dle čl. VIII. odst. 1 písm. e) spočívající v nepředložení finančního vypořádání dotace v řádném termínu určeném v článku VII., kterou příjemce splní do 15 dní po řádném termínu, kdy se odvod za toto porušení rozpočtové kázně stanoví ve výši 10 % poskytnuté dotace, avšak nejméně částka 1 001,- Kč.

h) nedodržení povinností příjemce dle čl. VIII. odst. 1 písm. e) spočívající v předložení neúplného nebo nesprávného závěrečného vyúčtování, kdy se odvod za toto porušení rozpočtové kázně stanoví ve výši 10 % poskytnuté dotace, avšak nejméně částka 1 001,- Kč.

3. Odvody za porušení rozpočtové kázně méně závažné se sčítají maximálně do výše celkově poskytnuté dotace.

XI.
OSTATNÍ UJEDNÁNÍ

1. Důkazní břemeno při prokazování uznatelných nákladů nese příjemce dotace.

XII.
ZÁVĚREČNÁ USTANOVENÍ

1. Smlouva je podepsána ve dvou vyhotoveních, z nichž každá má platnost originálu. Každá ze smluvních stran obdrží po jednom vyhotovení.
2. Smlouva může být měněna nebo doplňována jen formou písemných dodatků opatřených pořadovým číslem, datem a podpisem oprávněných zástupců obou smluvních stran.
3. Tato smlouva nabývá účinnosti okamžikem podpisu druhé smluvní strany, pokud zákon č. 340/2015 Sb., o zvláštních podmínkách účinnosti některých smluv, uveřejňování těchto smluv a o registru smluv (zákon o registru smluv), nestanoví jinak. V takovém případě nabývá smlouva účinnosti uveřejněním v registru smluv, které zajistí poskytovatel.
4. Smluvní strany shodně prohlašují, že si smlouvu před jejím podpisem přečetly, že byla uzavřena po vzájemném projednání podle jejich pravé a svobodné vůle, určitě, vážně a srozumitelně a že se dohodly o celém jejím obsahu, což stvrzují svými podpisy.
5. Nedílnou součástí této smlouvy je příloha: formulář Finančního vypořádání dotace.
6. Doložka platnosti právního úkonu podle § 41 zákona č. 128/2000 Sb., o obcích (obecní zřízení), ve znění pozdějších předpisů:

   O poskytnutí účelové dotace rozhodlo Zastupitelstvo města Karviné svým usnesením č. … ze dne ….

Za poskytovatele

V Karviné ……

……

Ing. Martina Šrámková, MPA
vedoucí Odboru školství a rozvoje
Magistrátu města Karviné

Za příjemce

V Karviné ……

……..……

prof. Ing. Daniel Stavárek, Ph.D.,
děkan Obchodně podnikatelské fakulty v Karviné
Slezské univerzity v Opavě

Příloha č. 1 – Rozpočet

ROZPOČET PROJEKTU / AKCE (POLOŽKOVÉ URČENÍ TYPU VÝDAJŮ)				
VÝDAJE související s projektem (kategorie obecně)	**celkový rozpočet v Kč**	**požadovaná výše dotace z rozpočtu města v Kč**	**Z toho investiční výdaje v Kč**	**Z toho neinvestiční výdaje v Kč**
Vyplní příjemce dle smlouvy o poskytnutí dotace (účel poskytnuté dotace). Nutno dodržet typ dotace – investiční nebo neinvestiční				
Dopracování „Studie proveditelnosti zřízení Centra profesních studií SU OPF" a zpracování žádosti o dotaci	***278 000***	***250 000***	*125 000*	*125 000*
mzdové náklady a odměny zpracovatelův včetně odvodů	*28 000*	*0*	*0*	*0*
materiální náklady	*0*	*0*	*0*	*0*
služby (125 000 Kč investiční, 125 000 Kč neinvestiční)	*250 000*	*250 000*	*125 000*	*125 000*
cestovné	*0*	*0*	*0*	*0*
Mezinárodní vědecké sympozium 9th International Conference of Business Administration	***170 000***	*70 000*	*0*	*70 000*
mzdové náklady a odměny	*10 000*		*0*	*0*
materiální náklady	*10 000*	*10 000*	*0*	*10 000*
Služby	*120 000*	*60 000*	*0*	*60 000*
nájem	*20 000*		*0*	*0*
cestovné	*10 000*		*0*	*0*
Rozšíření knižního fondu fakultní odborné knihovny	***250 000***	***180 000***	*0*	*180 000*
celkové náklady na zakoupení odborných publikací a časopisů	*250 000*	*180 000*	*0*	*180 000*
CELKEM	***698 000***	***500 000***	***125 000***	***375 000***

Příloha č.1 k usnesení

ČÍSLO SMLOUVY: 1165/2022

S M L O U V A
o poskytnutí dotace z rozpočtu statutárního města Karviné uzavřená dle ust. § 10a odst. 5 zákona č. 250/2000 Sb., o rozpočtových pravidlech územních rozpočtů

I.
SMLUVNÍ STRANY

poskytovatel: **statutární město Karviná**
zastoupen: Ing. Janem Wolfem, primátorem města
k podpisu smlouvy oprávněn Ing. Martina Šrámková, MPA vedoucí Odboru školství a rozvoje na základě pověření ze dne 1.12.2021
sídlo: Fryštátská 72/1, 733 24 Karviná-Fryštát
IČ: 00297534
DIČ: CZ00297534
číslo účtu: [redacted]
bankovní spojení: Česká spořitelna a.s., pobočka Karviná-Fryštát

(dále jen „poskytovatel“)

a

příjemce:
právnická osoba
název: **Česká republika – Hasičský záchranný sbor Moravskoslezského kraje**
číslo účtu: [redacted]
sídlo: Vyškovická 40, 700 30 Ostrava-Zábřeh
IČO: 70884561
DIČ: CZ70884561 (není plátcem DPH)

zastoupený: plk. Ing. Radimem Kuchařem, ředitelem HZS Moravskoslezského kraje

(dále jen „příjemce“)

II.
ZÁKLADNÍ USTANOVENÍ

1. Tato smlouva je veřejnoprávní smlouvou uzavřenou dle § 10a odst. 5 zákona č. 250/2000 Sb., o rozpočtových pravidlech územních rozpočtů, ve znění pozdějších předpisů (dále jen „zákon č. 250/2000 Sb.“).
2. Dotace je ve smyslu zákona č. 320/2001 Sb., o finanční kontrole ve veřejné správě a o změně některých zákonů (zákon o finanční kontrole), ve znění pozdějších předpisů (dále jen „zákon o finanční kontrole“), veřejnou finanční podporou a vztahují se na ni ustanovení tohoto zákona.

3. Smluvní strany prohlašují, že právní vztah založený touto smlouvou je založen na základě individuálně posouzené žádosti ze dne 11.1.2022.
4. Příjemce přijímá finanční prostředky z dotace podle § 45 odst. 12 zákona č. 218/2000 Sb., o rozpočtových pravidlech a o změně některých souvisejících zákonů (rozpočtová pravidla), ve znění pozdějších předpisů.

III.
PŘEDMĚT SMLOUVY

Předmětem této smlouvy je závazek poskytovatele poskytnout příjemci podle dále sjednaných podmínek účelovou dotaci a závazek příjemce tuto dotaci přijmout a užít v souladu s jejím účelovým a časovým určením a za podmínek stanovených touto smlouvou.

IV.
DRUH A VÝŠE DOTACE

1. Celková výše účelové dotace činí 500.000,- Kč, z toho část ve výši 80.000,- Kč je neinvestiční a část ve výši 420.000,- Kč je investiční.

2. Nedodržení čerpání dotace v rozčlenění na investiční a neinvestiční dle bodu 1 tohoto článku nebude považováno za porušení podmínek této smlouvy.

V.
ÚČELOVÉ A ČASOVÉ URČENÍ DOTACE

1. Účelová dotace je určena na uznatelné náklady spojené s realizací projektu „Provoz, údržba, opravy a modernizace stanice v roce 2022“ (dále jen „projekt“) blíže specifikovaného v žádosti o poskytnutí dotace ze dne 11.1.2022, č. j. 4192/2022.

2. Příjemce je oprávněn použít dotaci **pouze** k úhradě následujících uznatelných nákladů prokazatelně souvisejících s realizací projektu:
   - **pořízení formátovací pily**
   - **pořízení dalších drobných zařízení dílny**

3. Příjemce je povinen zrealizovat projekt do 31.12.2022, čímž bude dosaženo účelu poskytnutí dotace dle této smlouvy.
4. Rozhodne-li se příjemce projekt vůbec nerealizovat, je povinen do 15 dnů tuto skutečnost písemně s uvedením důvodů oznámit poskytovateli a ve stejné lhůtě poskytnutou dotaci vrátit na účet poskytovatele uvedený v čl. I. této smlouvy.

VI.
TERMÍN A VÝŠE VYPLACENÍ DOTACE

Poskytovatel poskytne příjemci dotaci *jednorázovým převodem ve prospěch účtu příjemce uvedeného v čl. I této smlouvy ve lhůtě do 21 dnů po nabytí účinnosti této smlouvy.*

VII.

FINANČNÍ VYPOŘÁDÁNÍ DOTACE

1. Termín finančního vypořádání dotace je do 31.1.2023.
2. Za den předložení finančního vypořádání se považuje den jeho předání k přepravě provozovateli poštovních služeb nebo podání na podatelně Magistrátu města Karviné.
3. Finanční vypořádání dotace musí být předloženo na formuláři dle přílohy č. 1 k této smlouvě a musí obsahovat:
   3.1. závěrečnou zprávu, která musí obsahovat tabulku čerpání finančních prostředků dotace a popis realizace projektu,
   3.2. položkové vyúčtování nákladů projektu se seznamem účetních dokladů vztahujících se k uznatelným nákladům dotace včetně uvedení obsahu jednotlivých účetních dokladů a dokladů prokazujících úhrady těchto nákladů.
4. Číslo účtu, na který se vrací nevyčerpané finanční prostředky, je účet poskytovatele uvedený v článku I. této smlouvy.
5. Nevyčerpané finanční prostředky, jsou-li vyšší než 100 Kč, se vrací poskytovateli na účet nejpozději ke dni, kdy má být předloženo finanční vypořádání dotace.
6. Rozhodným okamžikem vrácení prostředků dotace zpět na účet poskytovatele je den jejich odepsání z účtu příjemce.

VIII.
POVINNOSTI PŘÍJEMCE

1. Příjemce se zavazuje dodržet tyto podmínky:
   a) použít dotaci výlučně k účelu uvedenému v článku V. této smlouvy.
   b) vést oddělenou účetní evidenci celého realizovaného projektu a to v členění na náklady financované z prostředků dotace a náklady financované z jiných zdrojů (zvláštní analytickou evidencí např. účelovým znakem, organizačním číslem atd.); tato evidence musí být podložena účetními doklady ve smyslu zákona č. 563/1991 Sb., o účetnictví, ve znění pozdějších předpisů; vedení oddělené účetní evidence v případech dotací poskytovaných zpětně je splněno vyhotovením přehledu účetních dokladů; čestné prohlášení příjemce o vynaložení finančních prostředků v rámci uznatelných nákladů realizovaného projektu není považováno za účetní doklad,
   c) označit originály všech účetních dokladů vztahujících se k projektu názvem projektu, nebo jiným označením, které projekt jasně identifikuje, u dokladů, k jejichž úhradě byla použita dotace, pak navíc uvést formulaci „Financováno z rozpočtu SMK“, číslo smlouvy a výši použité dotace v Kč,
   d) na požádání umožnit poskytovateli nahlédnutí do všech účetních dokladů týkajících se projektu,
   e) předložit poskytovateli finanční vypořádání dotace,
   f) řádně v souladu s právními předpisy uschovat originály všech účetních dokladů vztahujících se k projektu a na žádost poskytovatele tomuto poskytnout fotokopie originálních účetních dokladů týkajících se dotace včetně dokladů o jejich úhradě a v případě nesrovnalostí na výzvu poskytovatele předložit kopie všech účetních dokladů týkajících se ostatních nákladů projektu,
   g) je-li příjemce zadavatelem veřejné zakázky nebo splní-li příjemce definici zadavatele veřejné zakázky podle § 4 zákona č. 134/2016 Sb., o zadávání veřejných zakázek, ve znění pozdějších předpisů, je povinen při výběru dodavatele veřejné zakázky zadávané v rámci projektu postupovat v souladu se zákonem č. 134/2016 Sb., o zadávání veřejných zakázek, ve znění pozdějších předpisů,

h) po dobu 5 let od ukončení realizace projektu nezcizit dlouhodobý majetek včetně drobného dlouhodobého majetku dle účetních předpisů pořízený z prostředků získaných z dotace poskytnuté na základě této smlouvy,

i) akceptovat využívání údajů o projektu pro účely administrace v informačních systémech poskytovatele, přičemž souhlasí se zveřejněním svého názvu (popřípadě jména a příjmení), adresy, názvu projektu, účelu a výše poskytnuté dotace,

j) umožnit poskytovateli v souladu se zákonem o finanční kontrole řádné provedení průběžné a následné kontroly hospodaření s veřejnými prostředky z poskytnuté dotace, včetně provedení kontroly faktické realizace projektu na místě a předložit při kontrole všechny potřebné účetní a jiné doklady,

k) neprodleně, nejpozději však do 7 kalendářních dnů ode dne kdy došlo k události, informovat poskytovatele o všech změnách souvisejících s čerpáním poskytnuté dotace, s realizací účelu smlouvy či identifikačními údaji příjemce; v případě změny účtu je příjemce povinen rovněž doložit vlastnictví k účtu, a to kopií příslušné smlouvy nebo potvrzením peněžního ústavu, přičemž z důvodu změn identifikačních údajů smluvních stran nebo čísla účtu není nutné uzavírat ke smlouvě dodatek,

l) neprodleně, nejpozději však do 7 kalendářních dnů ode dne kdy došlo k události, písemně informovat poskytovatele o vlastní přeměně nebo zrušení s likvidací, v případě přeměny i o tom, na který subjekt přejdou práva a povinnosti z této smlouvy,

m) uvádět na všech svých propagačních materiálech týkajících se podpořeného projektu logo města nebo text "S PODPOROU STATUTÁRNÍHO MĚSTA KARVINÉ", případně jiným způsobem poskytnutí podpory zveřejnit; logo statutárního města Karviné příjemce dotace použije pouze v souvislosti s realizací dotovaného projektu a to pouze podle závazného manuálu zveřejněného na internetových stránkách města Karviné.

IX.
UZNATELNÝ NÁKLAD

Za uznatelný náklad se považuje užití finančních prostředků, které splňuje tyto podmínky:

1. příjemce je prokazatelně použil na úhradu přímých nákladů (nikoliv nepřímých tzv. kalkulovaných či vnitropodnikových) projektu,
2. uznatelný náklad musí vzniknout v období od 19.4.2022 do 31.12.2022 a současně musí být uhrazený v období od 19.4.2022 do 31.12.2022,
3. plní podmínky účelnosti, efektivnosti a hospodárnosti dle zákona o finanční kontrole,
4. byly vynaloženy na účel stanovený v čl. V. odst. 2 této smlouvy,
5. uznatelný náklad neinvestiční dotace musí splňovat podmínky daňově uznatelných nákladů dle § 24 a § 25 zákona č. 586/1992 Sb., o daních z příjmů, ve znění pozdějších předpisů, s následujícími výjimkami, pokud v účelu stanoveném v čl. V. odst. 2 této smlouvy není uvedeno jinak:

   5.1. uznatelný náklad nesmí být také použitý na:

   5.1.1. alkohol a cigarety, a to ani ve formě cen, odměn a dárkových balíčků;

   5.1.2. úhrady za cateringové služby, rauty a jiné formy společenského občerstvení s výjimkou řádně vyúčtovaného stravného dle zákoníku práce;

   5.1.3. doprovodné programy a společenské akce pro účastníky či pořadatele, které přímo nesouvisejí s podpořeným projektem;

   5.1.4. poskytnutí dotace třetí straně;

   5.1.5. právní služby;

   5.1.6. tvorbu kapitálového jmění;

   5.1.7. DPH, pokud může žadatel uplatnit nárok na odpočet DPH vůči finančnímu úřadu nebo požádat o její vrácení v souladu se zákonem č. 235/2004 Sb., o dani z přidané hodnoty, v platném znění;

5.1.8. daně, pokuty, odvody a sankce příjemce;

5.1.9. pořízení nebo technické zhodnocení dlouhodobého hmotného a nehmotného majetku (dlouhodobým hmotným majetkem se rozumí majetek, jehož doba použitelnosti je delší než jeden rok a vstupní cena vyšší než 40.000,- Kč; dlouhodobým nehmotným majetkem se rozumí majetek, jehož doba použitelnosti je delší než jeden rok a vstupní cena vyšší než 60.000,- Kč) – nevztahuje se na investiční projekty;

5.1.10. ostatní sociální výdaje na zaměstnance, ke kterým nejsou zaměstnavatelé povinni dle zvláštních právních předpisů (příspěvky na penzijní připojištění, životní pojištění, dary k životním jubileím, příspěvky na rekreaci apod.);

5.1.11. mimořádné odměny vyplácené k dohodám o provedení práce a k dohodám o pracovní činnosti;

5.1.12. splátky půjček, leasingové splátky, úhrada dluhů;

5.1.13. smluvní pokuty, úroky z prodlení, ostatní pokuty a penále, odpisy nedobytných pohledávek, úroky, kursové ztráty, manka a škody);

5.1.14. odpisy majetku;

5.1.15. odměny členů správních rad, dozorčích rad a jiných orgánů právnických osob;

5.1.16. zahraniční pracovní cesty (pokud to nevyžaduje charakter projektu);

5.1.17. činnost politických stran a hnutí.

6. Uznatelným nákladem investiční dotace jsou náklady na pořízení dlouhodobého majetku uvedeného v účelu poskytnuté dotace.

X.
PORUŠENÍ ROZPOČTOVÉ KÁZNĚ

1. Neoprávněné použití nebo zadržení peněžních prostředků poskytnutých jako dotace z rozpočtu poskytovatele dle této smlouvy je porušením rozpočtové kázně podle § 22 zákona č. 250/2000 Sb. V případě porušení rozpočtové kázně bude postupováno dle zákona č. 250/2000 Sb.
2. Za porušení méně závažné ve smyslu ust. § 10a odst. 6 zákona č. 250/2000 Sb. se považuje:
   a) nedodržení povinností příjemce dle čl. VIII. odst. 1 písm. b), kdy se odvod za toto porušení rozpočtové kázně stanoví ve výši 10 % poskytnuté dotace avšak nejméně částka 1 001,- Kč.

   b) nedodržení povinností příjemce dle čl. VIII. odst. 1 písm. c), kdy se odvod za toto porušení rozpočtové kázně stanoví ve výši 10 % poskytnuté dotace avšak nejméně částka 1 001,- Kč.

   c) nedodržení povinností příjemce dle čl. VIII. odst. 1 písm. g), kdy se odvod za toto porušení rozpočtové kázně stanoví ve výši 10 % poskytnuté dotace avšak nejméně částka 1 001,- Kč.

   d) nedodržení povinností příjemce dle čl. VIII. odst. 1 písm. k), kdy se odvod za toto porušení rozpočtové kázně stanoví ve výši 10 % poskytnuté dotace avšak nejméně částka 1 001,- Kč.

   e) nedodržení povinností příjemce dle čl. VIII. odst. 1 písm. l), kdy se odvod za toto porušení rozpočtové kázně stanoví ve výši 10 % poskytnuté dotace avšak nejméně částka 1 001,- Kč.

f) nedodržení povinností příjemce dle čl. VIII. odst. 1 písm. m), kdy se odvod za toto porušení rozpočtové kázně stanoví ve výši 10 % poskytnuté dotace avšak nejméně částka 1 001,- Kč.

g) nedodržení povinností příjemce dle čl. VIII. odst. 1 písm. e) spočívající v nepředložení finančního vypořádání dotace v řádném termínu určeném v článku VII., kterou příjemce splní do 15 dní po řádném termínu, kdy se odvod za toto porušení rozpočtové kázně stanoví ve výši 10 % poskytnuté dotace avšak nejméně částka 1 001,- Kč.

h) nedodržení povinností příjemce dle čl. VIII. odst. 1 písm. e) spočívající v předložení neúplného nebo nesprávného závěrečného vyúčtování, kdy se odvod za toto porušení rozpočtové kázně stanoví ve výši 10 % poskytnuté dotace avšak nejméně částka 1 001,- Kč.

3. Odvody za porušení rozpočtové kázně méně závažné se sčítají maximálně do výše celkově poskytnuté dotace.

XI.
OSTATNÍ UJEDNÁNÍ

1. Důkazní břemeno při prokazování uznatelných nákladů nese příjemce dotace.

XII.
ZÁVĚREČNÁ USTANOVENÍ

1. Smlouva je podepsána ve dvou vyhotoveních, z nichž každá má platnost originálu. Každá ze smluvních stran obdrží po jednom vyhotovení.
2. Smlouva může být měněna nebo doplňována jen formou písemných dodatků opatřených pořadovým číslem, datem a podpisem oprávněných zástupců obou smluvních stran.
3. Tato smlouva nabývá účinnosti okamžikem podpisu druhé smluvní strany, pokud zákon č. 340/2015 Sb., o zvláštních podmínkách účinnosti některých smluv, uveřejňování těchto smluv a o registru smluv (zákon o registru smluv), ve znění pozdějších předpisů nestanoví jinak. V takovém případě nabývá smlouva účinnosti uveřejněním v registru smluv poskytovatelem. Uveřejnění v registru smluv zajistí poskytovatel i příjemce.
4. Smluvní strany shodně prohlašují, že si smlouvu před jejím podpisem přečetly, že byla uzavřena po vzájemném projednání podle jejich pravé a svobodné vůle, určitě, vážně a srozumitelně a že se dohodly o celém jejím obsahu, což stvrzují svými podpisy.
5. Nedílnou součástí této smlouvy je příloha: formulář Finančního vypořádání dotace.
6. Doložka platnosti právního úkonu podle § 41 zákona č. 128/2000 Sb., o obcích (obecní zřízení), ve znění pozdějších předpisů:

   O poskytnutí účelové dotace rozhodlo Zastupitelstvo města Karviné svým usnesením č. XY ze dne DD.MM.YYYY

Za poskytovatele

V Karviné ……

……

Ing. Martina Šrámková, MPA
vedoucí Odboru školství a rozvoje
Magistrátu města Karviné

Za příjemce

V Ostravě ……

……

plk. Ing. Radim Kuchař
ředitel
HZS Moravskoslezského kraje

Příloha č. 1. k usnesení RM Karviné č.3228

Příloha

Příloha č. 1 k usnesení

STATUTÁRNÍ MĚSTO KARVINÁ
Náměstek primátora

VÁŠ DOPIS ZN.: MZP/2022/710/1737
ZE DNE: 05.05.2022

ČÍSLO JEDNACÍ: SMK/066366/2022
SPISOVÁ ZNAČKA: SMK/060201/2022/03

VYŘIZUJE:
TELEFON:
E-MAIL: @

LISTŮ/PŘÍLOH: 1/0
DATUM: 26.5.2022

Ministerstvo životního prostředí
Odbor posuzování vlivů na životní prostředí a integrované prevence
Vršovická 1442/65
100 10 PRAHA

Plán dílčího povodí Horní Odry 2021 – 2027 – stanovisko obce

Statutární město Karviná, jako dotčený územní samosprávný celek, obdrželo dne 9. května 2022 návrh koncepce **Plán dílčího povodí Horní Odry 2021 – 2027** zpracované dle zákona č. 100/2001 Sb., o posuzování vlivů na životní prostředí a o změně některých souvisejících zákonů, ve znění pozdějších předpisů (dále také zákon o posuzování vlivů na životní prostředí) včetně *Vyhodnocení vlivů koncepce na životní prostředí* dle zákona o posuzování vlivů na životní prostředí a *Vyhodnocení koncepce na soustavu NATURA 2000* dle § 45i zákona č. 114/1992 Sb., o ochraně přírody a krajiny, ve znění pozdějších předpisů.

Předkladatel: Ministerstvo životního prostředí, Odbor posuzování vlivů na životní prostředí a integrované prevence, Vršovická 1442/65, 100 10 Praha

Návrh Plánu dílčího povodí Horní Odry 2021 – 2027 analyzuje stav a rozvoj oblasti vod v dílčím povodí Horní Odry a navrhuje opatření pro dosažení cílů prostřednictvím jednotlivých opatření.

Cíle a opatření Plánu dílčího povodí Horní Odry nejsou v rozporu s požadavky na ochranu životního prostředí a veřejného zdraví. V případě aktivit, u kterých nebylo možné přesně stanovit potenciální negativní vlivy na životní prostředí (zejména v případě umísťování nových vodních nádrží, případně protipovodňových opatření), bude po upřesnění jejich konkrétního řešení a umístění, provedeno pečlivé posouzení vlivů na životní prostředí a veřejné zdraví dle zákona č. 100/2001 Sb.

V rámci hodnocení koncepce na soustavu NATURA 2000 bylo konstatováno, že předložený návrh ani jednotlivé cíle a aktivity v něm uvedené, nebudou mít významné negativní vlivy na celistvost a předměty ochrany Evropsky významných lokalit nebo Ptačích oblastí.

Realizace cílů uvedených v Koncepci povede ke zlepšení podmínek pro veřejné zdraví a zajištění bezpečnosti obyvatel.

Rada města Karviné projednala návrh koncepce Plán dílčího povodí Horní Odry 2021 – 2027 na své 81. schůzi konané dne 25. května 2022.

Na základě výše uvedených skutečností statutární město Karviná souhlasí s návrhem koncepce „Plán dílčího povodí Horní Odry 2021 – 2027" a požaduje v rámci realizace jednotlivých záměrů maximálně respektovat opatření navržená k eliminaci případných negativních vlivů koncepce na životní prostředí, veřejné zdraví a na předměty ochrany a celistvost lokalit soustavy NATURA 2000, která jsou uvedena v předloženém návrhu koncepce.

Ing. Miroslav Hajdušík, MBA
náměstek primátora

podepsáno elektronicky

MMKASS11556934
jednoznačný identifikátor dokumentu

■ STATUTÁRNÍ MĚSTO KARVINÁ • Magistrát města Karviné | Adresa sídla: Fryštátská 72/1, 733 24 Karviná-Fryštát
Adresa pro osobní kontakt: | IČO: 00297534 | DIČ: CZ00297534
Telefon: 596 387 111 | Fax: 596 387 264 | E-mail: epodatelna@karvina.cz | Datová schránka: es5bv8q | Web: www.karvina.cz

Příloha č. 1 k usnesení

O s v ě d č e n í
ve smyslu ust. § 41 zákona č 128/2000 Sb., o obcích, ve znění pozdějších předpisů
schváleno usnesením Rady města Karviné č. …… ze dne

Číslo smlouvy: SML/1381/2022

Smlouva o kompenzaci nákladů za zajištění ubytování osobám postiženým ozbrojeným konfliktem na Ukrajině

I.
Smluvní strany

1. statutární město Karviná

se sídlem:	Fryštátská 72/1, Karviná, 73324
zastoupena:	Ing. Janem Wolfem, primátorem
k podpisu smlouvy oprávněna:	Ing. Martina Šrámková, MPA, vedoucí Odboru školství a rozvoje, na základě pověření ze dne 1.12.2021
IČO:	00297534
bankovní spojení:	Česká spořitelna, a.s.
číslo účtu:	27-1721542349/0800

Kontaktní osoby obce oprávněné k jednání ve věcech této smlouvy:

[redacted]

(dále jen „obec")

2. Heimstaden Czech s.r.o.

se sídlem:	Gregorova 2582/3, Moravská Ostrava, 702 00 Ostrava
zastoupena:	Janem Rafajem a Martinem Tučkem, jednateli skupiny B
IČO:	05253268
bankovní spojení:	Česká spořitelna, a.s.
číslo účtu:	1649952369/0800

Kontaktní osoby ubytovatele oprávněné k jednání ve věcech této smlouvy:

[redacted]

(dále jen „ubytovatel")

II.
Základní ustanovení

1. Smluvní strany si jsou vědomy současného ozbrojeného konfliktu na Ukrajině, a s tím spojeného pohybu osob, uprchlíků z oblastí zasažených bojem, cizinců, na které se povinně vztahuje prováděcí rozhodnutí Rady (EU) 2022/382 ze dne 4. března 2022, kterým se stanoví, že nastal případ hromadného přílivu vysídlených osob z Ukrajiny ve smyslu čl. 5

směrnice Rady 2001/55/ES, a kterým se zavádí jejich dočasná ochrana (dále „vysídlené osoby") z oblastí zasažených bojem.

2. Tuto smlouvu smluvní strany uzavírají v důsledku ozbrojeného konfliktu na Ukrajině a s tím spojenou humanitární krizí mimořádného rozsahu, kdy z napadené Ukrajiny prchají před válkou civilisté a je nezbytné jim v rámci nezbytné pomoci zajistit i přechodné ubytování.

3. Tato smlouva se uzavírá s ohledem na vyhlášení nouzového stavu dle usnesení Vlády České republiky č. 147 ze dne 2. 3. 2022, který byl vyhlášen v důsledku probíhajícího válečného konfliktu na Ukrajině, v režimu zákona č. 240/2000 Sb., o krizovém řízení a o změně některých zákonů (krizový zákon), ve znění pozdějších předpisů.

4. Obec poskytuje osobám vysídleným z Ukrajiny ve svém územním obvodu obce s rozšířenou působností potřebnou pomoc, a to včetně zajištění ubytování. Ubytovatel chce prostřednictvím obce těmto osobám bezplatně nabídnout volné prostory k ubytování ve svých bytech. Účelem a předmětem této smlouvy je úprava a stanovení principů a podmínek při poskytování ubytování.

III.
Předmět smlouvy

1. Předmětem této smlouvy je závazek ubytovatele v rámci své ubytovací kapacity vyčlenit své byty umístěné na v územním obvodu obce, které jsou specifikované v příloze č. 2 této smlouvy, pro potřeby ubytování 270 vysídlených osob prchajících z území státu Ukrajina a tyto osoby podle níže sjednaných podmínek bezplatně ubytovat. S ubytováním je spojeno i zajištění možnosti stravování nebo přípravy stravy.

2. Požadovanou kapacitu ubytování a seznam bytů je možno upravit na základě písemné dohody kontaktních osob smluvních stran uvedených v čl. I této smlouvy (ve formě potvrzené e-mailové komunikace). Při změně požadované kapacity není nutné uzavírat k této smlouvě dodatek.

3. Ubytovatel prohlašuje, že vyčleňované prostory pro potřeby ubytování jsou ve smyslu Usnesení Vlády České republiky č. 207 ze dne 16. března 2022, ve znění pozdějších změn (dále jen „usnesení vlády") tzv. **nouzovým ubytováním**, které se poskytuje v zařízeních, která zpravidla slouží k bydlení nebo ubytování (například ubytovny, školská ubytovací zařízení, byty, penziony), popřípadě byla pro účely nouzového ubytování vytvořena (například montované objekty připojené na infrastrukturu).

4. Obec se zavazuje, že v případě splnění podmínek stanovených touto smlouvou uhradí ubytovateli za každou bezplatně ubytovanou vysídlenou osobu náklady s ubytováním spojené (dále jen „kompenzační příspěvek") ve výši stanovené touto smlouvou, resp. usnesením vlády.

IV.
Doba ubytování, výše kompenzačního příspěvku, platební podmínky

1. Ubytovatel bere na vědomí, že ubytování se na základě této smlouvy ubytované osobě poskytuje po dobu zpravidla 3 měsíců. Skutečná délka poskytnutého ubytování však nemá vliv na výši denní sazby kompenzačního příspěvku, která zůstává neměnná po celou dobu účinnosti této smlouvy.

2. Kompenzační příspěvek za zajištění nouzového ubytování činí 250 Kč za 1 osobu na 1 noc. V kompenzačním příspěvku jsou zahrnuty i náklady na zajištění možnosti stravování nebo přípravy stravy, náklady vynaložené ubytovatelem na plnění a služby spojené s užíváním poskytnutého bytu (zejména náklady na vytápění, dodávku studené a teplé vody, dodávku

elektřiny a/nebo plynu a náklady spojené s užíváním společných prostor domu), náklady na zajištění základního vybavení bytu (zejména pak matrace, kuchyňské náčiní, stůl a židle).

Ubytovatel bere na vědomí, že výše kompenzačního příspěvku na zajištění nouzového ubytování je omezena částkou 3 000 Kč za ubytovanou osobu za kalendářní měsíc, je-li nouzové ubytování poskytováno v bytě právnické osoby, přičemž v jednom takovém bytě lze zohlednit nejvýše 4 ubytované osoby za kalendářní měsíc. Toto omezení se nevztahuje na dobu ubytování, která byla poskytnuta před 25. 3. 2022.

3. Kompenzační příspěvek bude ubytovateli hrazen bezhotovostním převodem na účet ubytovatele uvedený v čl. I této smlouvy měsíčně zpětně za předchozí kalendářní měsíc na základě ubytovatelem vyplněného přehledu o počtu ubytovaných osob dle přílohy č. 1 této smlouvy (dále jen "přehled"), a to do 60 dnů ode dne doručení vyplněného přehledu obci. Úhradou se pro účely této smlouvy rozumí odepsání příslušné částky z účtu obce na účet ubytovatele.

4. Ubytovatel je povinen přehled doručit obci vždy do 5. dne následujícího kalendářního měsíce. První přehled bude zaslán za období od 24. 2. 2022 do 31. 5. 2022, a to bezodkladně, nejpozději však do 5. 6. 2022.

5. Doručení přehledu ve formátu .xls se provede elektronicky na e-mailovou adresu [redacted] a současně podepsané v listinné podobě osobně na podatelně obce, doručenkou prostřednictvím provozovatele poštovních služeb nebo podepsané ve formátu .pdf do datové schránky obce.

V.
Další ujednání

1. Ubytovatel je povinen v souladu s Usnesením Vlády České republiky č. 207 ze dne 16. března 2022, ve znění pozdějších změn, informovat krizový štáb každý den o celkovém počtu volných ubytovacích kapacit ve svém zařízení. Předpokládá se, že informování bude probíhat prostřednictvím aplikace HUMPO. Případné změny způsobu poskytování informací krizovému štábu budou smluvní strany řešit operativně e-mailem prostřednictvím kontaktních osob uvedených v čl. I této smlouvy, bez nutnosti uzavírat k této smlouvě dodatek.

2. Ubytovatel prohlašuje, že ubytovací prostory jsou v jeho vlastnictví nebo má právo s nimi disponovat, což je povinen prokázat při podpisu této smlouvy.

3. Ubytovatel se zavazuje poskytnout ubytovanému po dobu dočasného ubytování ubytovací prostor včetně veškerého jeho příslušenství nezbytně nutného k zajištění ubytování ve smyslu této smlouvy. Ubytovatel zajišťuje:

   - ubytování v bytě pro počet osob odpovídající velikosti bytu s WC, koupelnou se sprchovým koutem nebo vanou a vybaveným kuchyňskou linkou nebo kuchyňským koutem s nádobím, 3 matracemi (v případě ubytování menšího počtu osob než 3, počet matrací dle počtu ubytovaných osob), jídelním stolem, 4 židlemi, lůžkovinami a ručníky,
   - veškerá nezbytná plnění spojená s užíváním bytu nebo s ním související, která jsou vyjmenována v čl. IV. odst. 2 této smlouvy.

4. V případě potřeby zajištění ubytování pro vysídlené osoby z Ukrajiny vyzve obec případně jiná osoba, např. příslušník Hasičského záchranného sboru Moravskoslezského kraje (HZS MSK) z Krajského asistenčního centra pro uprchlíky (KACPU) ubytovatele k poskytnutí ubytování.

5. Příslušník HZS MSK nejprve ověří u ubytovatele jeho aktuální volnou kapacitu a v návaznosti na toto sdělení informuje ubytovatele, kolik osob do daného ubytovacího zařízení posílá k ubytování a relevantní údaje k těmto osobám (jméno, věk apod.). Ubytovatel se zavazuje tyto osoby ubytovat.
6. Ubytovatel je povinen vést evidenci ubytovaných osob (v rozsahu minimálně jméno, příjemní, datum narození, adresa poskytnutého bytu, údaj od kdy a do kdy je jim byt poskytnut), která musí být k dispozici pro případnou kontrolu plnění povinností vyplývajících z této smlouvy. Pokud ubytovatel evidoval před uzavřením této smlouvy ubytované osoby, poskytne obci při podpisu této smlouvy/bezodkladně jejich seznam s údaji v rozsahu sjednaném v předchozí větě.
7. Ubytovatel prohlašuje, že si je vědom toho, že obec nenese žádnou zodpovědnost za ubytované osoby a není odpovědná za jakékoli jednání ubytovaných osob. Obec v součinnosti s Krajským asistenčním centrem pomoci Ukrajině pouze zajištuje koordinaci ubytování osob vysídlených z Ukrajiny.
8. Ubytovatel prohlašuje, že s ohledem na počet poskytovaných bytů není schopen zajistit denní kontroly bytů, zda jsou stále užívány. V případě zjištění, že byt již není užíván, ubytovatel prohlašuje, že vyvine maximální úsilí k tomu, aby zjistil, kdy tato skutečnost nastala a tuto informaci vloží do aplikace HUMPO a shodně uvede v přehledu, který poskytuje obci.
9. Obec je oprávněna průběžně a následně kontrolovat poskytované plnění dle této smlouvy, a ubytovatel je povinen umožnit tuto kontrolu, a to včetně poskytnutí všech s tím souvisejících dokumentů (zejména pak dokumentů týkajících se evidence ubytovaných osob dle odst. 6 tohoto článku smlouvy).
10. Ubytovatel je povinen dodržet právní předpisy týkající se ochrany osobních údajů, zejména nařízení Evropského parlamentu a Rady č. 2016/679, ve znění pozdějších předpisů, a zákona č. 110/2019 Sb., o zpracování osobních údajů, ve znění pozdějších předpisů.

VI.
Závěrečná ustanovení

1. Tato smlouva se uzavírá na dobu určitou, a to na dobu, kdy budou obci náklady na ubytování vysídlených osob kompenzovány ze strany státu. Obec se zavazuje ubytovatele o ukončení kompenzace ze strany státu prokazatelně informovat, a to ihned, co se o této skutečnosti dozví.
2. Tuto smlouvu lze ukončit písemnou dohodou smluvních stran.
3. V případě ukončení této smlouvy není ubytovatel povinen dále osobám ubytovaným ve svých bytech poskytovat bezplatné ubytování.
4. Tato smlouva nabývá platnosti a účinnosti dnem jejího podpisu oběma smluvními stranami, nestanoví-li zákon č. 340/2015 Sb., o zvláštních podmínkách účinnosti některých smluv, uveřejňování těchto smluv a o registru smluv (zákon o registru smluv), ve znění pozdějších předpisů (dále jen „zákon o registru smluv"), jinak. V takovém případě nabývá smlouva účinnosti nejdříve dnem jejího uveřejnění v registru smluv. Plnění předmětu této smlouvy poskytnutá před její účinností se považují za plnění poskytnutá podle této smlouvy.
5. Smluvní strany se dohodly, že pokud se na tuto smlouvu vztahuje povinnost uveřejnění v registru smluv ve smyslu zákona o registru smluv, provede uveřejnění v souladu se zákonem obec. Smlouva bude zveřejněna po anonymizaci provedené v souladu s platnými právními předpisy.

6. Obec není povinna z této smlouvy čerpat žádné plnění, není tedy povinna vyzvat k poskytnutí ubytování dle této smlouvy.
7. Ubytovatel nemá nárok na žádné jiné plnění, než je výslovně sjednáno v této smlouvě, tedy nemá nárok na žádné plnění ani v případě, že by obec nevyužila jeho služeb a nevyzvala ho k poskytnutí ubytování.
8. Tato smlouva může být měněna a doplňována pouze formou písemných dodatků podepsaných oběma smluvními stranami, pokud není v této smlouvě uvedeno jinak.
9. Tato smlouva se vyhotovuje ve … stejnopisech s platností originálu, z nichž … obdrží obec a … ubytovatel.
10. Nedílnou součástí této smlouvy je příloha č. 1 - Přehled o počtu ubytovaných osob a příloha č. 2 Seznam bytů.
11. Smluvní strany prohlašují, že souhlasí s obsahem této smlouvy a že tato smlouva byla sepsána svobodně a vážně, na důkaz čehož připojují své podpisy.

V …… dne ……

V …… dne ……

za obec
Ing. Martina Šrámková, MPA
Vedoucí Odboru školství a rozvoje

za ubytovatele
Jan Rafaj
jednatel

Martin Tuček
jednatel

Příloha č. 1 smlouvy – Přehled o počtu ubytovaných osob

Adresa a číslo bytu	Jméno a příjmení ubytovaného	Datum narození ubytovaného	Ubytování od - do	Počet nocí poskytnutého ubytování za dané období	Maximální kompenzační příspěvek osoba/noc v Kč	Celková požadovaná částka za období a osobu v Kč

Příloha č. 2 k usnesení

O s v ě d č e n í

ve smyslu ust. § 41 zákona č 128/2000 Sb., o obcích, ve znění pozdějších předpisů
schváleno usnesením Rady města Karviné č. ..... ze dne

Číslo smlouvy: SM/1380/2022

Smlouva o kompenzaci nákladů za zajištění ubytování osobám postiženým ozbrojeným konfliktem na Ukrajině

I.
Smluvní strany

1. **statutární město Karviná**
   se sídlem: Fryštátská 72/1, Karviná, 73324
   zastoupeno: Ing. Janem Wolfem, primátorem města
   k podpisu smlouvy oprávněna Ing. Martina Šrámková, MPA, vedoucí Odboru školství a rozvoje na základě pověření ze dne 01.12.2021
   IČO: 00297534
   bankovní spojení: Česká spořitelna, a. s.
   číslo účtu: 27-1721542349/0800

   Kontaktní osoby obce oprávněné k jednání ve věcech této smlouvy:

   [redacted]

   (dále jen „obec")

2. **CARBOKOV s.r.o.**
   se sídlem: Svatopluka Čecha 640/27, 733 01 Karviná-Fryštát
   zastoupena: Ing. Jiřím Nytrou, jednatelem
   IČO: 25853180
   bankovní spojení: Komerční banka, a.s.
   číslo účtu: 27-197860257/0100

   Kontaktní osoby ubytovatele oprávněné k jednání ve věcech této smlouvy:

   [redacted]

   (dále jen „ubytovatel")

II.
Základní ustanovení

1. Smluvní strany si jsou vědomy současného ozbrojeného konfliktu na Ukrajině, a s tím spojeného pohybu osob, uprchlíků z oblastí zasažených bojem, cizinců, na které se povinně vztahuje prováděcí rozhodnutí Rady (EU) 2022/382 ze dne 4. března 2022, kterým se stanoví, že nastal případ hromadného přílivu vysídlených osob z Ukrajiny ve smyslu čl. 5 směrnice Rady 2001/55/ES, a kterým se zavádí jejich dočasná ochrana (dále „vysídlené osoby") z oblastí zasažených bojem.

2. Tuto smlouvu smluvní strany uzavírají v důsledku ozbrojeného konfliktu na Ukrajině a s tím spojenou humanitární krizí mimořádného rozsahu, kdy z napadené Ukrajiny prchají před válkou civilisté a je nezbytné jim v rámci nezbytné pomoci zajistit i přechodné ubytování.
3. Tato smlouva se uzavírá s ohledem na vyhlášení nouzového stavu dle usnesení Vlády České republiky č. 147 ze dne 2. 3. 2022, který byl vyhlášen v důsledku probíhajícího válečného konfliktu na Ukrajině, v režimu zákona č. 240/2000 Sb., o krizovém řízení a o změně některých zákonů (krizový zákon), ve znění pozdějších předpisů.
4. Obec poskytuje osobám vysídleným z Ukrajiny ve svém územním obvodu obce s rozšířenou působností potřebnou pomoc, a to včetně zajištění ubytování. Ubytovatel chce prostřednictvím obce těmto osobám bezplatně nabídnout volné prostory k ubytování ve svém zařízení. Účelem a předmětem této smlouvy je úprava a stanovení principů a podmínek při poskytování ubytování.

III.
Předmět smlouvy

1. Předmětem této smlouvy je závazek ubytovatele v rámci své ubytovací kapacity vyčlenit ve svém ubytovacím zařízení umístěném na ul.Rudé armády 1950, 733 01 Karviná-Hranice, prostory pro potřeby ubytování 16 vysídlených osob prchajících z území státu Ukrajina a tyto osoby podle níže sjednaných podmínek bezplatně ubytovat. S ubytováním je spojeno i zajištění možnosti stravování nebo přípravy stravy.

   Požadovanou kapacitu ubytování je možno upravit na základě písemné dohody kontaktních osob smluvních stran uvedených v čl. I této smlouvy. Při změně požadované kapacity není nutné uzavírat k této smlouvě dodatek.
2. Ubytovatel prohlašuje, že vyčleňované prostory pro potřeby ubytování jsou ve smyslu Usnesení Vlády České republiky č. 207 ze dne 16. března 2022, ve znění pozdějších změn (dále jen „usnesení vlády") tzv. **nouzovým ubytováním**, které se poskytuje v zařízeních, která zpravidla slouží k bydlení nebo ubytování (například ubytovny, školská ubytovací zařízení, byty, penziony), popřípadě byla pro účely nouzového ubytování vytvořena (například montované objekty připojené na infrastrukturu).
3. Obec se zavazuje, že v případě splnění podmínek stanovených touto smlouvou uhradí ubytovateli za každou bezplatně ubytovanou vysídlenou osobu náklady s ubytováním spojené (dále jen „kompenzační příspěvek") ve výši stanovené touto smlouvou, resp. usnesením vlády.

IV.
Doba ubytování, výše kompenzačního příspěvku, platební podmínky

1. Ubytovatel bere na vědomí, že ubytování se na základě této smlouvy ubytované osobě poskytuje po dobu zpravidla 3 měsíců.
2. Kompenzační příspěvek za zajištění nouzového ubytování činí 250 Kč za 1 osobu na 1 noc. V kompenzačním příspěvku jsou zahrnuty i náklady na zajištění možnosti stravování nebo přípravy stravy.

   Ubytovatel bere na vědomí, že výše kompenzačního příspěvku na zajištění nouzového ubytování je omezena částkou 3 000 Kč za ubytovanou osobu za kalendářní měsíc, je-li nouzové ubytování poskytováno v bytě právnické osoby, přičemž v jednom takovém bytě lze zohlednit nejvýše 4 ubytované osoby za kalendářní měsíc.
3. Kompenzační příspěvek bude ubytovateli hrazen bezhotovostním převodem na účet ubytovatele uvedený v čl. I této smlouvy měsíčně zpětně za předchozí kalendářní měsíc na

základě ubytovatelem vyplněného přehledu o počtu ubytovaných osob dle přílohy č. 1 této smlouvy (dále jen "přehled"), a to do 60 dnů ode dne doručení vyplněného přehledu obci. Úhradou se pro účely této smlouvy rozumí odepsání příslušné částky z účtu obce na účet ubytovatele.

4. Ubytovatel je povinen přehled doručit obci vždy do 5. dne následujícího kalendářního měsíce. První přehled bude zaslán za období od 24. 2. 2022 do 31. 3. 2022, a to bezodkladně, nejpozději však současně s přehledem za měsíc duben.

5. Doručení přehledu ve formátu .xls se provede elektronicky na e-mailovou adresu [redacted] a současně podepsané v listinné podobě osobně na podatelně obce, doručenkou prostřednictvím provozovatele poštovních služeb nebo podepsané ve formátu .pdf do datové schránky obce.

V.
Další ujednání

1. Ubytovatel je povinen v souladu s Usnesením Vlády České republiky č. 207 ze dne 16. března 2022, ve znění pozdějších změn, informovat krizový štáb každý den o celkovém počtu volných ubytovacích kapacit ve svém zařízení. Předpokládá se, že informování bude probíhat prostřednictvím aplikace HUMPO. Případné změny způsobu poskytování informací krizovému štábu budou smluvní strany řešit operativně e-mailem prostřednictvím kontaktních osob uvedených v čl. I této smlouvy, bez nutnosti uzavírat k této smlouvě dodatek.

2. Ubytovatel prohlašuje, že ubytovací prostory jsou v jeho vlastnictví nebo má právo s nimi disponovat, což je povinen prokázat při podpisu této smlouvy.

3. Ubytovatel se zavazuje poskytnout ubytovanému po dobu dočasného ubytování ubytovací prostor včetně veškerého jeho příslušenství. Ubytovatel zajišťuje:
   - ubytování v 1 a 2 lůžkových pokojích, pokoj je vybaven postelemi, stolem, židlemi, skříní a nočními stolky,
   - kuchyňku vybavenou ledničkou a 2 plotýnkovým vařičem, samostatné WC a samostatný sprchový kout,
   - výměnu lůžkovin co 14 dnů nebo dle potřeby, zajištěn odvoz odpadů.

4. V případě potřeby zajištění ubytování pro vysídlené osoby z Ukrajiny vyzve obec případně jiná osoba, např. příslušník Hasičského záchranného sboru Moravskoslezského kraje (HZS MSK) z Krajského asistenčního centra pro uprchlíky (KACPU) ubytovatele k poskytnutí ubytování.

5. Příslušník HZS MSK nejprve ověří u ubytovatele jeho aktuální volnou kapacitu a v návaznosti na toto sdělení informuje ubytovatele, kolik osob do daného ubytovacího zařízení posílá k ubytování a relevantní údaje k těmto osobám (jméno, věk apod.). Ubytovatel se zavazuje tyto osoby ubytovat.

6. Ubytovatel je povinen vést evidenci ubytovaných osob, která musí být k dispozici pro případnou kontrolu plnění povinností vyplývajících z této smlouvy. Pokud ubytovatel evidoval před uzavřením této smlouvy ubytované osoby, poskytne obci při podpisu této smlouvy jejich seznam.

7. Ubytovatel prohlašuje, že si je vědom toho, že obec nenese žádnou zodpovědnost za ubytované osoby a není odpovědná za jakékoli jednání ubytovaných osob. Obec v součinnosti s Krajským asistenčním centrem pomoci Ukrajině pouze zajišťuje koordinaci ubytování osob vysídlených z Ukrajiny.

8. Obec je oprávněna průběžně a následně kontrolovat poskytované plnění dle této smlouvy, a ubytovatel je povinen umožnit tuto kontrolu, a to včetně poskytnutí všech s tím souvisejících dokumentů.
9. Ubytovatel je povinen dodržet právní předpisy týkající se ochrany osobních údajů, zejména nařízení Evropského parlamentu a Rady č. 2016/679, ve znění pozdějších předpisů, a zákona č. 110/2019 Sb., o zpracování osobních údajů, ve znění pozdějších předpisů.

VI.
Závěrečná ustanovení

1. Tato smlouva se uzavírá na dobu určitou, a to na dobu, kdy budou obci náklady na ubytování vysídlených osob kompenzovány ze strany státu. Obec se zavazuje ubytovatele o ukončení kompenzace ze strany státu prokazatelně informovat, a to ihned, co se o této skutečnosti dozví. V takovém případě je smlouva ukončena ke dni doručení tohoto oznámení ubytovateli. Smluvní strany si v takovém případě dohodnou další postup.
2. Tuto smlouvu lze ukončit písemnou dohodou smluvních stran.
3. Tato smlouva nabývá platnosti a účinnosti dnem jejího podpisu oběma smluvními stranami, nestanoví-li zákon č. 340/2015 Sb., o zvláštních podmínkách účinnosti některých smluv, uveřejňování těchto smluv a o registru smluv (zákon o registru smluv), ve znění pozdějších předpisů (dále jen „zákon o registru smluv"), jinak. V takovém případě nabývá smlouva účinnosti nejdříve dnem jejího uveřejnění v registru smluv. Plnění předmětu této smlouvy poskytnutá před její účinností se považují za plnění poskytnutá podle této smlouvy.
4. Smluvní strany se dohodly, že pokud se na tuto smlouvu vztahuje povinnost uveřejnění v registru smluv ve smyslu zákona o registru smluv, provede uveřejnění v souladu se zákonem obec. Smlouva bude zveřejněna po anonymizaci provedené v souladu s platnými právními předpisy.
5. Obec není povinna z této smlouvy čerpat žádné plnění, není tedy povinna vyzvat k poskytnutí ubytování dle této smlouvy.
6. Ubytovatel nemá nárok na žádné jiné plnění, než je výslovně sjednáno v této smlouvě, tedy nemá nárok na žádné plnění ani v případě, že by obec nevyužila jeho služeb a nevyzvala ho k poskytnutí ubytování.
7. Tato smlouva může být měněna a doplňována pouze formou písemných dodatků podepsaných oběma smluvními stranami.
8. Tato smlouva se vyhotovuje ve 2 stejnopisech s platností originálu, z nichž 1 obdrží obec a 1 ubytovatel.
9. Nedílnou součástí této smlouvy je příloha č. 1 - Přehled o počtu ubytovaných osob.
10. Smluvní strany prohlašují, že souhlasí s obsahem této smlouvy a že tato smlouva byla sepsána svobodně a vážně, na důkaz čehož připojují své podpisy.

V ..... dne .....

V ..... dne .....

za obec
Ing. Martina Šrámková, MPA
vedoucí Odboru školství a rozvoje

za ubytovatele
Ing. Jiří Nytra
jednatel společnosti

Příloha: Přehled o počtu ubytovaných osob

Celkový přehled (sumář za listy 1-3)

Tabulku nevyplňovat, dojde k automatickému vyplnění na základě doplnění dat na dalších listech.

Druh ubytovacího zařízení dle usnesení vlády č. 207/2022 [1]	Maximální kompenzační příspěvek osoba/noc v Kč	Počet ubytovaných osob [2]	Počet nocí poskytnutého ubytování za dané období	Celková požadovaná částka za období v Kč
bod IV odst. 1	200	0	0	0
bod IV odst. 2	200	0	0	0
bod IV odst. 3	250	0	0	0
Celkem za období		**0**	0	**0**

- Údaje se vyplňují za období kalendářní měsíc. **První období se mimořádně stanovuje od 24. 2. 2022 do 31. 3. 2022**, další období jsou již dle standardních kalendářních měsíců.
Pokud bude kraj žádat o zpětné proplacení příspěvku za více období, je nutné vyplnit tyto přehledy za každé období samostatně. Při uplatňování nároku na příspěvek je též nutné respektovat změnu usnesení vlády č. 207/22, která byla vládou přijata dne 23. března 2022 (usnesení č. 235) a nabyla účinnosti ode dne 25. března 2022 od 00:00 hod.

- Dle bodu IV/2 usnesení vlády č. 207/2022, ve znění usnesení vlády č. 235/22, se v účelových zařízeních pro ubytování podle § 22 odst. 1 písm. a) zákona č. 111/1998 Sb., o vysokých školách a o změně a doplnění dalších zákonů (zákon o vysokých školách), ve znění pozdějších předpisů, stanoví výše kompenzačního příspěvku pro jednu ubytovanou osobu na noc ve výši 200 Kč/noc.

Dle bodu IV/4 usnesení vlády č. 207/2022, ve znění usnesení vlády č. 235/22, je omezena výše kompenzačního příspěvku pro kraje na zajištění nouzového ubytování podle bodu I usnesení částkou 3 000 Kč za ubytovanou osobu za kalendářní měsíc, je li nouzové ubytování podle bodu I usnesení poskytováno v bytě právnické osoby. V jednom takovém bytě lze zohlednit nejvýše 4 ubytované osoby za kalendářní měsíc.

[1] Podkladem pro tato data je centrální databáze pro krizové řízení (UMPO (Humanitární pomoc). Pokud se jedná o mezidobí (bod VI. usnesení vlády č. 207/2022), kdy údaje nebyly bezprostředně zaznamenávány v systému HUMPO, je možné pro účely prokazování počtu osob uvedených v této příloze na úrovni kraje využívat např. tyto doklady. Kopie ubytovací faktura v příloze doplněná výpisem z evidence daného ubytovacího zařízení, kopiemi z ubytovacích knih včetně čestného prohlášení ubytovatele o poskytnutí bezplatného nouzového ubytování v souladu s usnesením vlády č. 207/2022, např. další doklady, které tuto skutečnost potvrzují.
[2] Pokud se jedná o nouzové ubytování dle bodu IV. 4. usnesení vlády č. 207/2022 ve znění usnesení vlády č. 235/2022 (nouzové ubytování v bytě právnické osoby), je nutné tuto skutečnost uvést na listech "bod IV odst. 2" a "bod IV odst. 3" (byt ve vlastnictví PO včetně adresy bytu.)

Čestně prohlašuji,
že údaje uvedené v této příloze k žádosti o dotaci jsou přesné, pravdivé a úplné.

V ..... dne .....

Podpis: .....

Razítko organizace:

Druh ubytovacího zařízení dle usnesení vlády č. 207/2022 – bod IV odst. 1

Ubytovacího zařízení (název/adresa/IČ)	Maximální kompenzační příspěvek osoba/noc v Kč	Počet ubytovaných osob[1]	Počet nocí poskytnutého ubytování za dané období	Celková požadovaná částka za období v Kč
1.	200			
2.	200			

Klasifikace informací: Neveřejné

Druh ubytovacího zařízení dle usnesení vlády č. 207/2022 – bod IV odst. 2

Ubytovacího zařízení (název/adresa/IČ)[1]	Maximální kompenzační příspěvek osoba/noc v Kč	Počet ubytovaných osob[1]	Počet nocí poskytnutého ubytování za dané období	Celková požadovaná částka za období v Kč
1.	200			
2.	200			

Druh ubytovacího zařízení dle usnesení vlády č. 207/2022 – bod IV odst. 3

Ubytovacího zařízení (název/adresa/IČ)[9]	Maximální kompenzační příspěvek osoba/noc v Kč	Počet ubytovaných osob[9]	Počet nocí poskytnutého ubytování za dané období	Celková požadovaná částka za období v Kč
1.	250			
2.	250			

O s v ě d č e n í
ve smyslu ust. § 41 zákona č 128/2000 Sb., o obcích, ve znění pozdějších předpisů
schváleno usnesením Rady města Karviné č. …… ze dne

Číslo smlouvy: SML/1382/2022

Smlouva o kompenzaci nákladů za zajištění ubytování osobám postiženým ozbrojeným konfliktem na Ukrajině

I.
Smluvní strany

1. **statutární město Karviná**
   se sídlem: Fryštátská 72/1, Karviná, 73324
   zastoupeno: Ing. Janem Wolfem, primátorem města
   k podpisu smlouvy oprávněna Ing. Martina Šrámková, MPA, vedoucí Odboru školství a rozvoje na základě pověření ze dne 01.12.2021
   IČO: 00297534
   bankovní spojení: Česká spořitelna, a. s.
   číslo účtu: 27-1721542349/0800

   Kontaktní osoby obce oprávněné k jednání ve věcech této smlouvy:

   [redacted]

   (dále jen „obec")

2. **SLUŽBA KARVINÁ, výrobní družstvo**
   se sídlem: Palackého 610/1, Nové Město, 735 06 Karviná
   zastoupena: p. Milanem Ferencem, předsedou
   IČO: 00490067
   bankovní spojení: Česká spořitelna, a.s.
   číslo účtu: 1733606389/0800

   Kontaktní osoby ubytovatele oprávněné k jednání ve věcech této smlouvy:

   [redacted]

   (dále jen „ubytovatel")

II.
Základní ustanovení

1. Smluvní strany si jsou vědomy současného ozbrojeného konfliktu na Ukrajině, a s tím spojeného pohybu osob, uprchlíků z oblastí zasažených bojem, cizinců, na které se povinně vztahuje prováděcí rozhodnutí Rady (EU) 2022/382 ze dne 4. března 2022, kterým se stanoví, že nastal případ hromadného přílivu vysídlených osob z Ukrajiny ve smyslu čl. 5 směrnice Rady 2001/55/ES, a kterým se zavádí jejich dočasná ochrana (dále „vysídlené osoby") z oblastí zasažených bojem.

2. Tuto smlouvu smluvní strany uzavírají v důsledku ozbrojeného konfliktu na Ukrajině a s tím spojenou humanitární krizí mimořádného rozsahu, kdy z napadené Ukrajiny prchají před válkou civilisté a je nezbytné jim v rámci nezbytné pomoci zajistit i přechodné ubytování.
3. Tato smlouva se uzavírá s ohledem na vyhlášení nouzového stavu dle usnesení Vlády České republiky č. 147 ze dne 2. 3. 2022, který byl vyhlášen v důsledku probíhajícího válečného konfliktu na Ukrajině, v režimu zákona č. 240/2000 Sb., o krizovém řízení a o změně některých zákonů (krizový zákon), ve znění pozdějších předpisů.
4. Obec poskytuje osobám vysídleným z Ukrajiny ve svém územním obvodu obce s rozšířenou působností potřebnou pomoc, a to včetně zajištění ubytování. Ubytovatel chce prostřednictvím obce těmto osobám bezplatně nabídnout volné prostory k ubytování ve svém zařízení. Účelem a předmětem této smlouvy je úprava a stanovení principů a podmínek při poskytování ubytování.

III.
Předmět smlouvy

1. Předmětem této smlouvy je závazek ubytovatele v rámci své ubytovací kapacity vyčlenit ve svém ubytovacím zařízení umístěném na ul. Lázeňská 254/13, 735 03 Karviná – Lázně Darkov, prostory pro potřeby ubytování 6 vysídlených osob prchajících z území státu Ukrajina a tyto osoby podle níže sjednaných podmínek bezplatně ubytovat. S ubytováním je spojeno i zajištění možnosti stravování nebo přípravy stravy.

   Požadovanou kapacitu ubytování je možno upravit na základě písemné dohody kontaktních osob smluvních stran uvedených v čl. I této smlouvy. Při změně požadované kapacity není nutné uzavírat k této smlouvě dodatek.
2. Ubytovatel prohlašuje, že vyčleňované prostory pro potřeby ubytování jsou ve smyslu Usnesení Vlády České republiky č. 207 ze dne 16. března 2022, ve znění pozdějších změn (dále jen „usnesení vlády") tzv. **nouzovým ubytováním**, které se poskytuje v zařízeních, která zpravidla slouží k bydlení nebo ubytování (například ubytovny, školská ubytovací zařízení, byty, penziony), popřípadě byla pro účely nouzového ubytování vytvořena (například montované objekty připojené na infrastrukturu).
3. Obec se zavazuje, že v případě splnění podmínek stanovených touto smlouvou uhradí ubytovateli za každou bezplatně ubytovanou vysídlenou osobu náklady s ubytováním spojené (dále jen „kompenzační příspěvek") ve výši stanovené touto smlouvou, resp. usnesením vlády.

IV.
Doba ubytování, výše kompenzačního příspěvku, platební podmínky

1. Ubytovatel bere na vědomí, že ubytování se na základě této smlouvy ubytované osobě poskytuje po dobu zpravidla 3 měsíců.
2. Kompenzační příspěvek za zajištění nouzového ubytování činí 250 Kč za 1 osobu na 1 noc. V kompenzačním příspěvku jsou zahrnuty i náklady na zajištění možnosti stravování nebo přípravy stravy.

   Ubytovatel bere na vědomí, že výše kompenzačního příspěvku na zajištění nouzového ubytování je omezena částkou 3 000 Kč za ubytovanou osobu za kalendářní měsíc, je-li nouzové ubytování poskytováno v bytě právnické osoby, přičemž v jednom takovém bytě lze zohlednit nejvýše 4 ubytované osoby za kalendářní měsíc.
3. Kompenzační příspěvek bude ubytovateli hrazen bezhotovostním převodem na účet ubytovatele uvedený v čl. I této smlouvy měsíčně zpětně za předchozí kalendářní měsíc na

základě ubytovatelem vyplněného přehledu o počtu ubytovaných osob dle přílohy č. 1 této smlouvy (dále jen "přehled"), a to do 60 dnů ode dne doručení vyplněného přehledu obci. Úhradou se pro účely této smlouvy rozumí odepsání příslušné částky z účtu obce na účet ubytovatele.

4. Ubytovatel je povinen přehled doručit obci vždy do 5. dne následujícího kalendářního měsíce. První přehled bude zaslán za období od 24. 2. 2022 do 31. 3. 2022, a to bezodkladně, nejpozději však současně s přehledem za měsíc duben.
5. Doručení přehledu ve formátu .xls se provede elektronicky na e-mailovou adresu [redacted] a současně podepsané v listinné podobě osobně na podatelně obce, doručenkou prostřednictvím provozovatele poštovních služeb nebo podepsané ve formátu .pdf do datové schránky obce.

V.
Další ujednání

1. Ubytovatel je povinen v souladu s Usnesením Vlády České republiky č. 207 ze dne 16. března 2022, ve znění pozdějších změn, informovat krizový štáb každý den o celkovém počtu volných ubytovacích kapacit ve svém zařízení. Předpokládá se, že informování bude probíhat prostřednictvím aplikace HUMPO. Případné změny způsobu poskytování informací krizovému štábu budou smluvní strany řešit operativně e-mailem prostřednictvím kontaktních osob uvedených v čl. I této smlouvy, bez nutnosti uzavírat k této smlouvě dodatek.
2. Ubytovatel prohlašuje, že ubytovací prostory jsou v jeho vlastnictví nebo má právo s nimi disponovat, což je povinen prokázat při podpisu této smlouvy.
3. Ubytovatel se zavazuje poskytnout ubytovanému po dobu dočasného ubytování ubytovací prostor včetně veškerého jeho příslušenství. Ubytovatel zajišťuje:
   - **ubytování hotelového typu.**
4. V případě potřeby zajištění ubytování pro vysídlené osoby z Ukrajiny vyzve obec případně jiná osoba, např. příslušník Hasičského záchranného sboru Moravskoslezského kraje (HZS MSK) z Krajského asistenčního centra pro uprchlíky (KACPU) ubytovatele k poskytnutí ubytování.
5. Příslušník HZS MSK nejprve ověří u ubytovatele jeho aktuální volnou kapacitu a v návaznosti na toto sdělení informuje ubytovatele, kolik osob do daného ubytovacího zařízení posílá k ubytování a relevantní údaje k těmto osobám (jméno, věk apod.). Ubytovatel se zavazuje tyto osoby ubytovat.
6. Ubytovatel je povinen vést evidenci ubytovaných osob, která musí být k dispozici pro případnou kontrolu plnění povinností vyplývajících z této smlouvy. Pokud ubytovatel evidoval před uzavřením této smlouvy ubytované osoby, poskytne obci při podpisu této smlouvy jejich seznam.
7. Ubytovatel prohlašuje, že si je vědom toho, že obec nenese žádnou zodpovědnost za ubytované osoby a není odpovědná za jakékoli jednání ubytovaných osob. Obec v součinnosti s Krajským asistenčním centrem pomoci Ukrajině pouze zajišťuje koordinaci ubytování osob vysídlených z Ukrajiny.
8. Obec je oprávněna průběžně a následně kontrolovat poskytované plnění dle této smlouvy, a ubytovatel je povinen umožnit tuto kontrolu, a to včetně poskytnutí všech s tím souvisejících dokumentů.

9. Ubytovatel je povinen dodržet právní předpisy týkající se ochrany osobních údajů, zejména nařízení Evropského parlamentu a Rady č. 2016/679, ve znění pozdějších předpisů, a zákona č. 110/2019 Sb., o zpracování osobních údajů, ve znění pozdějších předpisů.

VI.
Závěrečná ustanovení

1. Tato smlouva se uzavírá na dobu určitou, a to na dobu, kdy budou obci náklady na ubytování vysídlených osob kompenzovány ze strany státu. Obec se zavazuje ubytovatele o ukončení kompenzace ze strany státu prokazatelně informovat, a to ihned, co se o této skutečnosti dozví. V takovém případě je smlouva ukončena ke dni doručení tohoto oznámení ubytovateli. Smluvní strany si v takovém případě dohodnou další postup.
2. Tuto smlouvu lze ukončit písemnou dohodou smluvních stran.
3. Tato smlouva nabývá platnosti a účinnosti dnem jejího podpisu oběma smluvními stranami, nestanoví-li zákon č. 340/2015 Sb., o zvláštních podmínkách účinnosti některých smluv, uveřejňování těchto smluv a o registru smluv (zákon o registru smluv), ve znění pozdějších předpisů (dále jen „zákon o registru smluv"), jinak. V takovém případě nabývá smlouva účinnosti nejdříve dnem jejího uveřejnění v registru smluv. Plnění předmětu této smlouvy poskytnutá před její účinností se považují za plnění poskytnutá podle této smlouvy.
4. Smluvní strany se dohodly, že pokud se na tuto smlouvu vztahuje povinnost uveřejnění v registru smluv ve smyslu zákona o registru smluv, provede uveřejnění v souladu se zákonem obec. Smlouva bude zveřejněna po anonymizaci provedené v souladu s platnými právními předpisy.
5. Obec není povinna z této smlouvy čerpat žádné plnění, není tedy povinna vyzvat k poskytnutí ubytování dle této smlouvy.
6. Ubytovatel nemá nárok na žádné jiné plnění, než je výslovně sjednáno v této smlouvě, tedy nemá nárok na žádné plnění ani v případě, že by obec nevyužila jeho služeb a nevyzvala ho k poskytnutí ubytování.
7. Tato smlouva může být měněna a doplňována pouze formou písemných dodatků podepsaných oběma smluvními stranami.
8. Tato smlouva se vyhotovuje ve 2 stejnopisech s platností originálu, z nichž 1 obdrží obec a 1 ubytovatel.
9. Nedílnou součástí této smlouvy je příloha č. 1 - Přehled o počtu ubytovaných osob.
10. Smluvní strany prohlašují, že souhlasí s obsahem této smlouvy a že tato smlouva byla sepsána svobodně a vážně, na důkaz čehož připojují své podpisy.

V ..... dne .....

V ..... dne .....

_____
za obec
Ing. Martina Šrámková
Vedoucí Odboru školství a rozvoje

_____
za ubytovatele
Milan Ferenc
předseda

Příloha: Přehled o počtu ubytovaných osob

Celkový přehled (sumář za listy 1-3)

Tabulku nevyplňovat, dojde k automatickému vyplnění na základě doplnění dat na dalších listech.

Druh ubytovacího zařízení dle usnesení vlády č. 207/2022 [9]	Maximální kompenzační příspěvek osoba/noc v Kč	Počet ubytovaných osob [1]	Počet nocí poskytnutého ubytování za dané období	Celková požadovaná částka za období v Kč
bod IV odst. 1	200	0	0	0
bod IV odst. 2	200	0	0	0
bod IV odst. 3	250	0	0	0
Celkem za období		**0**	0	**0**

- Údaje se vyplňují za období kalendářní měsíc. **První období se mimořádně stanovuje od 24. 2. 2022 do 31. 3. 2022**, další období jsou již dle standardních kalendářních měsíců.
Pokud bude kraj žádat o zpětné proplacení příspěvku za více období, je nutné vyplnit tyto přehledy za každé období samostatně. Při uplatňování nároku na příspěvek je též nutné respektovat změnu usnesení vlády č. 207/22, která byla vládou přijata dne 23. března 2022 (usnesení č. 235) a nabyla účinnosti ode dne 25. března 2022 od 00:00 hod.

- Dle bodu IV/2 usnesení vlády č. 207/2022, ve znění usnesení vlády č. 235/22, se v účelových zařízeních pro ubytování podle § 22 odst. 1 písm. a) zákona č. 111/1998 Sb., o vysokých školách a o změně a doplnění dalších zákonů (zákon o vysokých školách), ve znění pozdějších předpisů, stanoví výše kompenzačního příspěvku pro jednu ubytovanou osobu na noc ve výši 200 Kč/noc.

Dle bodu IV/4 usnesení vlády č. 207/2022, ve znění usnesení vlády č. 235/22, je omezena výše kompenzačního příspěvku pro kraje na zajištění mouzového ubytování podle bodu I usnesení částkou 3 000 Kč za ubytovanou osobu za kalendářní měsíc, je li mouzové ubytování podle bodu I usnesení poskytováno v bytě právnické osoby. V jednom takovém bytě lze zohlednit nejvýše 4 ubytované osoby za kalendářní měsíc.

[1] Podkladem pro tato data je centrální databáze pro krizové řízení (UMPO (Humanitární pomoc). Pokud se jedná o mezidobí (bod VI. usnesení vlády č. 207/2022), kdy údaje nebyly bezprostředně zaznamenávány v systému HUMPO, je možné pro účely prokazování počtu osob uvedených v této příloze na úrovni kraje využívat např. tyto doklady. Kopie ubytovací faktura v příloze doplněná výpisem z evidence daného ubytovacího zařízení, kopírení z ubytovacích knih včetně čestného prohlášení ubytovatele o poskytnutí bezplatného mouzového ubytování v souladu s usnesením vlády č. 207/2022, např. další doklady, které tuto skutečnost potvrzují.
[2] Pokud se jedná o mouzové ubytování dle bodu IV. 4. usnesení vlády č. 207/2022 ve znění usnesení vlády č. 235/2022 (mouzové ubytování v bytě právnické osoby), je nutné tuto skutečnost uvést na listech "bod IV odst. 2" a "bod IV odst. 3" (byt ve vlastnictví PO včetně adresy bytu.)

Čestně prohlašuji,
že údaje uvedené v této příloze k žádosti o dotaci jsou přesné, pravdivé a úplné.

V ..... dne .....

Podpis: .....

Razítko organizace:

Druh ubytovacího zařízení dle usnesení vlády č. 207/2022 – bod IV odst. 1

Ubytovacího zařízení (název/adresa/IČ)	Maximální kompenzační příspěvek osoba/noc v Kč	Počet ubytovaných osob[1]	Počet nocí poskytnutého ubytování za dané období	Celková požadovaná částka za období v Kč
1.	200			
2.	200			

Klasifikace informací: Neveřejné

Druh ubytovacího zařízení dle usnesení vlády č. 207/2022 – bod IV odst. 2

Ubytovacího zařízení (název/adresa/IČ)[1]	Maximální kompenzační příspěvek osoba/noc v Kč	Počet ubytovaných osob[1]	Počet nocí poskytnutého ubytování za dané období	Celková požadovaná částka za období v Kč
1.	200			
2.	200			

Druh ubytovacího zařízení dle usnesení vlády č. 207/2022 – bod IV odst. 3

Ubytovacího zařízení (název/adresa/IČ)[9]	Maximální kompenzační příspěvek osoba/noc v Kč	Počet ubytovaných osob[9]	Počet nocí poskytnutého ubytování za dané období	Celková požadovaná částka za období v Kč
1.	250			
2.	250			

O s v ě d č e n í
ve smyslu ustanovení § 41 zákona číslo 128/2000 Sb., o obcích, zveřejněno od do
schváleno usnesením Zastupitelstva města Karviné číslo ze dne
Vyhotovil: Magistrát města Karviné, Odbor majetkový, Jerzy Cachel
datum: 14.06.2021 podpis:

SMLOUVA O UZAVŘENÍ BUDOUCÍ KUPNÍ SMLOUVY A SMLOUVA O UZAVŘENÍ BUDOUCÍ SMLOUVY O ZŘÍZENÍ SLUŽEBNOSTI

číslo SML/ /2021

Smluvní strany:

1. statutární město Karviná

adresa:	**Fryštátská 72/1, Karviná-Fryštát, PSČ 733 24**
zastoupené:	**Ing. Janem Wolfem, primátorem města**
k podpisu oprávněna na základě pověření ze dne ……:	**Ing. Helena Bogoczová, MPA, vedoucí Odboru majetkového Magistrátu města Karviné**
bankovní spojení:	**Česká spořitelna, a. s.**
číslo účtu:	**19-1721542349/0800**
IČ:	**00297534**
DIČ:	**CZ00297534**

(dále též jen „statutární město Karviná“ jako budoucí kupující a budoucí oprávněný ze služebnosti)

a

2. D.P.U. Consulting, s.r.o.
zapsaná v obchodním rejstříku oddíl C vl. 17488 vedená u Krajského soudu v Brně

zastoupená:	jednatelem Radomírem Režným
sídlo:	náměstí Republiky 1608/20 Husovice, 614 00 Brno
IČ:	60731486
DIČ:	CZ 60731486

(dále též jen D.P.U. Consulting, s.r.o. jako budoucí prodávající a budoucí povinný ze služebnosti)

uzavřely níže uvedeného dne podle ustanovení § 1785, § 2079, § 1267 a následujících Občanského zákoníku v platném znění (dále jen „občanský zákoník“) Smlouvu o uzavření budoucí kupní smlouvy a smlouvy o uzavření budoucí smlouvy o zřízení služebnosti (dále též jen „smlouva“), která má tento obsah:

A.

1. D.P.U. Consulting, s.r.o. je vlastníkem pozemku p. č. 499/83, zastavěná plocha a nádvoří, o výměře 2.435 m^2 v katastrálním území Ráj, obec Karviná.
Uvedený pozemek je zapsán v katastru nemovitostí u Katastrálního úřadu pro Moravskoslezský kraj, Katastrálního pracoviště Karviná (dále též jen „katastrální úřad“) na listu vlastnictví číslo 1776 a spol. D.P.U. Consulting, s.r.o. ho nabyla do svého vlastnictví dle kupní smlouvy ze dne 28.06.1999.

2. Statutární město Karviná požádalo o odprodej částí pozemku p. č. 499/38 o výměře cca 92 m^2 v souvislosti se stavebními úpravami ul. Březová v Karviné-Ráji. Dotčená část pozemku je vyznačena v situačním snímku, který je nedílnou součástí této smlouvy a tvoří její přílohu č. 1.

3. S ohledem na to, že na částí pozemku p.č. 499/83, která nebude předmětem převodu , dle této smlouvy, bude vybudována přípojka kanalizace, o výměře cca 3bm, požádalo statutární město Karviná o zřízení služebnosti vedení inženýrské sítě – přípojka. Dotčená část pozemku je vyznačena v situačním snímku, který je nedílnou součástí této smlouvy a tvoří její přílohu č. 1.

4. Statutární město Karviná požádalo o uzavření Smlouvy o uzavření budoucí kupní smlouvy a smlouvy o uzavření budoucí smlouvy o zřízení služebnosti s tím, že k uzavření kupní smlouvy a smlouvy o zřízení služebnosti dojde po ukončení stavby „stavební úpravy ul. Březová“, po právní moci příslušného rozhodnutí k užívání stavby a po geometrickém zaměření části pozemku, která má být předmětem prodeje a služebnosti.

4. Statutární město Karviná a D.P.U. Consulting, s.r.o. se dohodli o prodeji dotčené části pozemku, zřízení služebnosti a uzavření kupní smlouvy a smlouvy o zřízení služebnosti ve znění uvedeném v části B této smlouvy, a to ve lhůtě a za podmínek sjednaných v části C této smlouvy.

5. Označení a výměra části pozemku p.č. 499/83 v katastrálním území Ráj, obec Karviná, jež jsou předmětem budoucího prodeje a zřízení služebnosti, budou přesně stanoveny na základě geometrického zaměření, které zajistí na své náklady statutární město Karviná.

B.

KUPNÍ SMLOUVA A SMLOUVA O ZŘÍZENÍ SLUŽEBNOSTI

číslo SML/…../…..

Smluvní strany:

1. statutární město Karviná

adresa:	**Fryštátská 72/1, Karviná-Fryštát, PSČ 733 24**
zastoupené:	**Ing. Janem Wolfem, primátorem města**
k podpisu oprávněna na základě pověření ze dne ……:	**Ing. Helena Bogoczová, MPA, vedoucí Odboru majetkového Magistrátu města Karviné**
bankovní spojení:	**Česká spořitelna, a. s.**
číslo účtu:	**19-1721542349/0800**
IČ:	**00297534**
DIČ:	**CZ00297534**

(dále též jen „statutární město Karviná“ jako kupující a oprávněný ze služebnosti)

a

2. D.P.U. Consulting, s.r.o.

zapsaná v obchodním rejstříku oddíl C vl. 17488 vedená u Krajského soudu v Brně

zastoupená:	jednatelem Radomírem Režným
sídlo:	náměstí Republiky 1608/20 Husovice, 614 00 Brno
IČ:	60731486
DIČ:	CZ 60731486

(dále též jen D.P.U. Consulting, s.r.o. jako prodávající a povinný ze služebnosti)

uzavřely níže uvedeného dne podle ustanovení § 2079 a následujících Občanského zákoníku v platném znění (dále jen „občanský zákoník“) Kupní smlouvu (dále též jen „kupní smlouva“), která má tento obsah:

I.

1. D.P.U. Consulting, s.r.o. je vlastníkem pozemku p. č. 499/83, zastavěná plocha a nádvoří, o výměře 2.435 m^2 v katastrálním území Ráj, obec Karviná.
Uvedený pozemek je zapsán v katastru nemovitostí u Katastrálního úřadu pro Moravskoslezský kraj, Katastrálního pracoviště Karviná (dále též jen „katastrální úřad“) na listu vlastnictví číslo 1776 a spol. D.P.U. Consulting, s.r.o. ho nabyla do svého vlastnictví dle kupní smlouvy ze dne 28.06.1999.

2. Geometrickým plánem č. ….. se z pozemku p. č. 499/83 o výměře 2.435 m² oddělil pozemek p. č. ….. o výměře ….. m², vše v katastrálním území Ráj, obec Karviná. Geometrický plán č. ….. je přílohou č. 1 této kupní smlouvy a její nedílnou součástí.

II.

1. D.P.U. Consulting, s.r.o. touto kupní smlouvou prodává (za úplatu odevzdává) kupujícímu pozemek p. č. …. o výměře ….. m^2 v katastrálním území Ráj, obec Karviná (dále též jen „nemovitost“), jež vznikl oddělením z původního pozemku p. č. 499/83 v katastrálním území Ráj, obec Karviná, jak je vyznačeno v geometrickém plánu č. ….., a to včetně všech součástí a příslušenství, se všemi právy a povinnostmi s nimi spojenými, a umožňuje kupujícímu nabýt vlastnické právo k této nemovitosti, a to za sjednanou kupní cenu uvedenou v čl. III. této kupní smlouvy, a kupující tuto nemovitost od prodávajícího za tuto kupní cenu přejímá a do svého vlastnictví kupuje.

2. Prodávající prohlašuje, že na převáděné nemovitosti neváznou žádné dluhy, zástavní práva ani věcná břemena vyjma těch, která jsou zapsána v katastru nemovitostí katastrálního úřadu na příslušném listu vlastnickém.

3. O převodu nemovitostí, jak je uvedeno v této kupní smlouvě, rozhodlo Zastupitelstvo města Karviné svým usnesením číslo ….. ze dne ……

III.

1. Kupní cena za prodej nemovitostí specifikovaných v článku II. odstavci 1. této kupní smlouvy včetně všech jejich součástí a příslušenství byla stanovena dohodou ve smyslu usnesení Zastupitelstva města Karviné citovaného v článku II. odstavci 3. této kupní smlouvy a činí Kč 93,60 slovy devadesáttři koruny české/60, bez DPH za 1 m^2 pozemku, tj. za ….. m^2 celkem Kč ….. slovy ….. korun českých. Ke kupní ceně bude připočtena daň z přidané hodnoty (DPH) ve výši dle obecně závazných právních předpisů. Tato kupní cena byla stanovena znalcem Ing. Pavlem Kramerem ve znaleckém posudku č. 2021/161 ze dne 04.06.2021.

2. Statutární město Karviná se zavazuje uhradit spol. D.P.U. Consulting, s.r.o. celkovou kupní cenu ve výši Kč ….. na základě daňového dokladu – faktury vystavené prodávajícím, a to na účet prodávajícího a pod variabilním symbolem uvedeným na tomto daňovém dokladu – faktuře.
Statutární město Karviná se zavazuje uhradit spol. D.P.U. Consulting, s.r.o. kupní cenu nejpozději ke dni splatnosti uvedenému na příslušném daňovém dokladu – faktuře, přičemž splatnost faktury nesmí být kratší jak 30 dnů ode dne jejího vystavení.

3. Smluvní strany této kupní smlouvy se dohodly, že prodávající je oprávněn od této kupní smlouvy odstoupit, neuhradí-li kupující prodávajícímu kupní cenu v plné výši ve stanoveném termínu.

IV.

1. Společnost touto smlouvou zřizuje úplatně ve prospěch města Karviné časově neomezené oprávnění odpovídající služebnosti – právu vedení inženýrské sítě – přípojka dešťové kanalizace včetně příslušenství (dále též věcné břemeno), na části pozemku p.č. 499/83 v katastrálním území Ráj, obec Karviná, nově označené dle geometrického plánu č. ….. jako pozemek p.č. ….. v kat. území Ráj, obec Karviná. Citovaný geometrický plán a současně geometrický plán č. pro vyznačení služebnosti, který je přílohou č. 2 této smlouvy, bude zapsán v katastru nemovitostí současně s kupní smlouvou a smlouvou o zřízení služebnosti.

2. Úhrada za zřízení služebnosti je jednorázová a činí celkem 100,- Kč slovy jednostokorunčeských. Ke této ceně bude připočtena daň z přidané hodnoty (DPH) ve výši dle obecně závazných právních předpisů.
Statutární město Karviná se zavazuje uhradit spol. D.P.U. Consulting, s.r.o. cenu za zřízení služebnosti ve výši Kč 100,- na základě daňového dokladu – faktury vystavené spol. D.P.U. Consulting, s.r.o., a to na účet spol. D.P.U. Consulting, s.r.o. a pod variabilním symbolem uvedeným na tomto daňovém dokladu – faktuře.
Statutární město Karviná se zavazuje uhradit spol. D.P.U. Consulting, s.r.o. cenu za zřízení služebnosti nejpozději ke dni splatnosti uvedenému na příslušném daňovém dokladu – faktuře, přičemž splatnost faktury nesmí být kratší jak 30 dnů ode dne jejího vystavení.

3. Statutární město Karviná práva odpovídající služebnosti přijímá. Spol. D.P.U. Consulting, s.r.o. se zavazuje výkon práv odpovídajících věcnému břemenu trpět.

V.

1. Návrh na zahájení řízení o povolení vkladu vlastnického práva podle této pní smlouvy do katastru nemovitostí podá statutární město Karviná do 10 dnů od zaplacení plné výše kupní ceny a ceny za zřízení služebnosti, jak je uvedeno v článku III. a IV. této kupní smlouvy. Správní poplatek z návrhu na tento vklad uhradí statutární město Karviná.

2. Do doby provedení vkladu vlastnictví podle této smlouvy jsou obě strany svými projevy vůle vázány a zavazují se bez souhlasu druhé strany nepřevést nemovitosti na třetí osobu, ani je jakkoliv nezatížit nebo nesjednat práva k nim pro třetí osobu.

3. V případě, že katastrální úřad návrh na povolení vkladu vlastnictví dle této smlouvy zamítne, smluvní strany se zavazují poskytnout si opětovně navzájem veškerou součinnost rozumně potřebnou k provedení vkladu vlastnického práva do katastru nemovitostí.

VII.

1. Strany smlouvy se dohodly na tom, že tato smlouva je uzavřena okamžikem podpisu obou smluvních stran, přičemž rozhodující je datum pozdějšího podpisu.

2. Tato kupní smlouva je vyhotovena ve 3 stejnopisech a každý má platnost originálu. Statutární město Karviná obdrží 2 vyhotovení této kupní smlouvy, z nichž 1 přiloží k návrhu na provedení vkladu práv do katastru nemovitostí. Spol. D.P.U. Consulting, s.r.o. obdrží 1 vyhotovení kupní smlouvy.

3. Obě smluvní strany konstatují, že ve smlouvě nejsou žádná slova opravována, přepisována nebo vepisována.

4. Smluvní strany této smlouvy shodně prohlašují, že si tuto smlouvu před jejím podpisem řádně přečetly, že byla uzavřena po vzájemném projednání, podle jejich pravé a svobodné vůle, určitě, vážně a srozumitelně, nikoliv v tísni a za nápadně nevýhodných podmínek.

5. Ostatní práva a povinnosti ve smlouvě výslovně neupravené se řídí ustanoveními obecně závazných právních předpisů, zejména občanského zákoníku v platném znění.

6. Obě smluvní strany potvrzují správnost a autentičnost této smlouvy svými podpisy.

Příloha: č. 1 – geometrický plán č. …..
Příloha č. 2 – geometrický plán č. ...

V Karviné dne: V Brně dne:

Prodávající: Kupující:

…….……. ……

C.

1. Statutární město Karviná prohlašuje, že si nemovitost, která je předmětem této smlouvy, řádně prohlédlo bezprostředně před podpisem této smlouvy a seznámilo se s jejím stavem.

2. Spol. D.P.U. Consulting, s.r.o. je povinná uzavřít se statutárním městem Karviná smlouvu uvedenou v části B této Smlouvy do 120 dnů ode dne, kdy statutární město Karviná doručí spol. D.P.U. Consulting, s.r.o. pravomocné rozhodnutí, jimiž bude příslušným úřadem povoleno užívání stavby a také geometrický plán dle části A odst. 5. této smlouvy a současně písemně vyzve spol. D.P.U. Consulting, s.r.o. k uzavření kupní smlouvy v souladu s touto smlouvou.

3. Smluvní strany se dohodly, že veškeré písemnosti související s touto smlouvou jim budou doručovány na adresu uvedenou v záhlaví této smlouvy, nesdělí-li jedna smluvní strana druhé smluvní straně písemně jinou adresu pro doručování písemností. Obě smluvní strany této smlouvy se dohodly, že pokud nebude korespondence ze strany budoucích kupujících převzata, platí fikce doručení, a to posledním dnem uložení písemnosti na poště.

4. Tato smlouva je vyhotovena ve 2 stejnopisech a každý má platnost originálu, každá smluvní strana obdrží jeho jedno vyhotovení.

5. Obě smluvní strany konstatují, že ve smlouvě nejsou žádná slova opravována, přepisována nebo vepisována.

6. Smluvní strany této smlouvy shodně prohlašují, že si tuto kupní smlouvu před jejím podpisem řádně přečetly, že byla uzavřena po vzájemném projednání, podle jejich pravé a svobodné vůle, určitě, vážně a srozumitelně, nikoliv v tísni a za nápadně nevýhodných podmínek.

7. Ostatní práva a povinnosti ve smlouvě výslovně neupravené se řídí ustanoveními obecně závazných právních předpisů, zejména občanského zákoníku v platném znění.

8. Obě smluvní strany potvrzují správnost a autentičnost této smlouvy svými podpisy.

Příloha č. 1 – sit. snímek

V Karviné dne:

V Brně dne:

Budoucí prodávající:

Budoucí kupující:

……
Ing. Helena Bogoczová, MPA
vedoucí Odboru majetkového

…….
Radomír Režný
jednatel

Příloha č. 1 sit. snímek

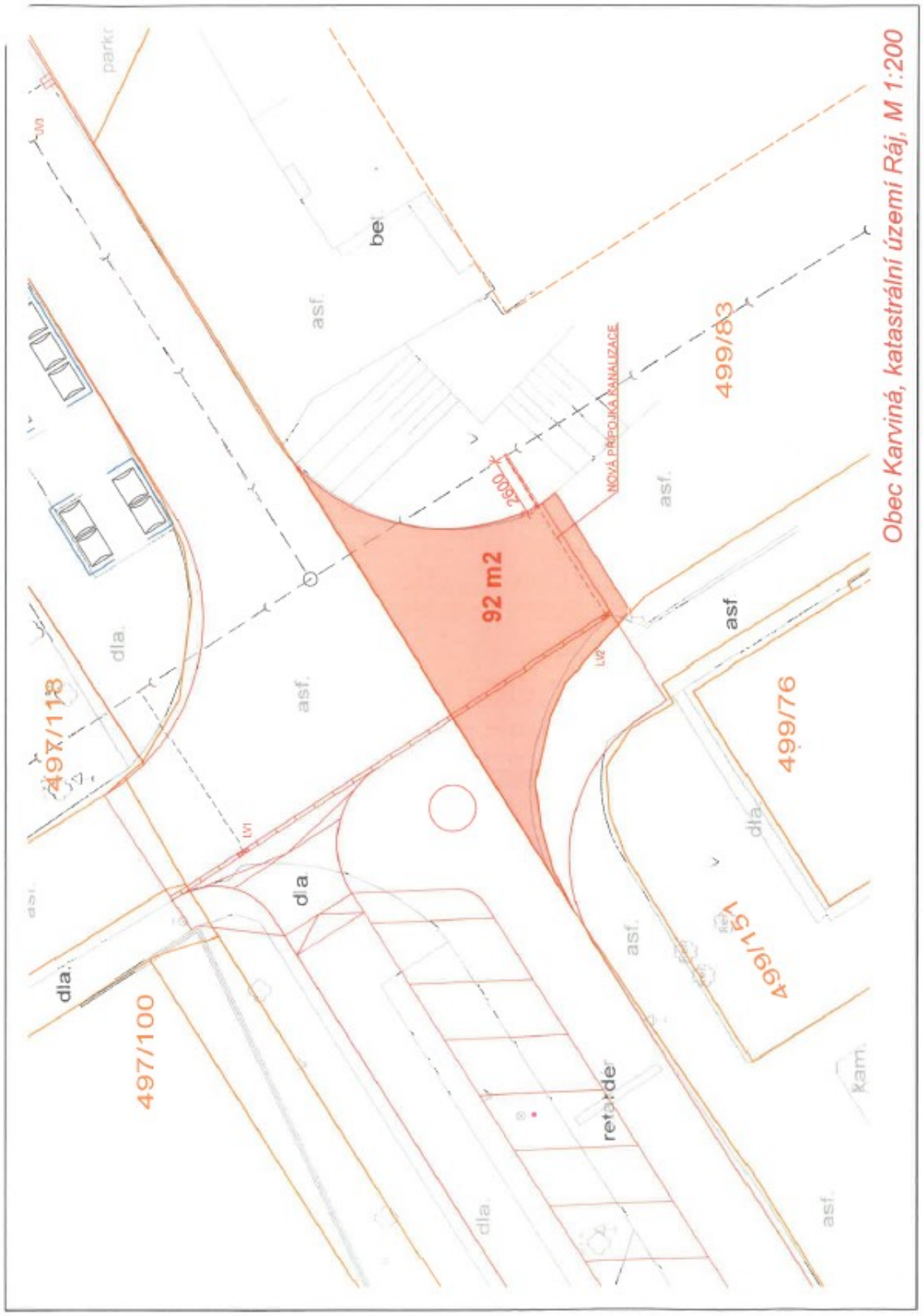

Příloha

Příloha č. 1 k usnesení

O s v ě d č e n í
ve smyslu ust. § 41 zákona č. 128/2000 Sb., o obcích zveřejněno od 04.05.2022 do 20.05.2022
schváleno usnesením Rady města Karviné č. …….. ze dne ……
Vyhotovil: Magistrát města Karviné, Odbor majetkový, oddělení majetkoprávní
datum: …….. Podpis: ……..

Dodatek č. 3 ke smlouvě o nájmu prostoru sloužícího podnikání

č. SML/2146/2020

Smluvní strany
1. statutární město Karviná

adresa:	Fryštátská 72/1, 733 24 Karviná-Fryštát
zastoupeno:	Ing. Janem Wolfem, primátorem města Karviné
k podpisu smlouvy oprávněna na základě pověření ze dne 04.01.2021:	Ing. Helena Bogoczová, MPA, vedoucí Odboru majetkového, Magistrátu města Karviné
bankovní spojení:	Česká spořitelna, a. s.
číslo účtu:	19-1721542349/0800
IČ:	00297534
DIČ:	CZ00297534

(dále jen „pronajímatel“)

a

2. Metrostav a.s.
zapsána v obchodním rejstříku vedeném u Městského soudu v Praze, oddílu B, vložka 758

k podpisu oprávněn na základě plné moci ze dne 29.07.2014:	……., zaměstnanec společnosti
se sídlem:	Koželužská 2450/4, 180 00 Praha 8
IČ:	00014915
DIČ:	CZ 00014915

(dále jen „nájemce“)

Smluvní strany uzavřely dne 05.11.2020 Smlouvu o nájmu prostoru sloužícího podnikání č. SML/2146/2020, dodatek č. 1 dne 21.09.2021 a dodatek č. 2 dne 31.03.2022 (dále jen Smlouva). Na základě Smlouvy pronajímatel přenechal nájemci do užívání nebytové prostory (kanceláře č. 104 o výměře 10,30 m², č. 105 o výměře 13,80 m² a č. 106 o výměře 12,36 m²) nacházející se v budově č. p. 89/2, stojící na ulici Fryštátské v Karviné-Fryštátě. Smluvní strany se tímto dohodly na uzavření dodatku č. 3 ke Smlouvě, který má tento obsah

I.

1. Smluvní strany se dohodly, že **Článek 2.2. Předmět smlouvy a účel nájmu** smlouvy se mění a doplňuje tak, že se vypouští text:

„**2.2.** Předmětem této smlouvy je pronájem nebytového prostoru kanceláře č. 104 o výměře 10,30 m², č. 105 o výměře 13,80 m² a č. 106 o výměře 12,36 m² v 1.NP v budově uvedené v článku 2 bodě 2.1. této smlouvy (dále jen „předmět nájmu“), o celkové výměře 36,46 m².

a nahrazuje se textem:

„**2.2.** Předmětem této smlouvy je pronájem nebytového prostoru kanceláře č. 103 o výměře 10,87 m², č. 104 o výměře 10,30 m², č. 105 o výměře 13,80 m² a č. 106 o výměře 12,36 m²

v 1.NP v budově uvedené v článku 2 bodě 2.1. této smlouvy (dále jen „předmět nájmu“), o celkové výměře 47,33 m².“

dále se **Článek 4.1. Nájemné** mění a doplňuje tak, že se vypouští text:

„**4.1.** Nájemné za užívání předmětu nájmu je smluvní a je v souladu se Zásadami pro nakládání s nemovitým majetkem ve výši 1.447,-- Kč/m²/rok bez DPH. Výše nájemného celkem činí 4.396,47,--Kč/měsíc bez DPH a je vypočtena na evidenčním a výpočtovém listu, který je přílohou č. 1 a nedílnou součástí této smlouvy (dále jen evidenční a výpočtový list).“
a nahrazuje se textem:

„**4.1.** Nájemné za užívání předmětu nájmu je smluvní a je v souladu se Zásadami pro nakládání s nemovitým majetkem ve výši 1.447,-- Kč/m²/rok bez DPH. Výše nájemného celkem činí 5.707,46,--Kč/měsíc bez DPH a je vypočtena na evidenčním a výpočtovém listu, který je přílohou č. 1 a nedílnou součástí této smlouvy (dále jen evidenční a výpočtový list).“

Dále se vypouští Příloha č. 1 Smlouvy a nahrazuje se Přílohou č. 1 tohoto dodatku a Příloha č. 3 a nahrazuje se Přílohou č. 3 tohoto dodatku.

II.

V ostatních ujednáních se Smlouva nemění a zůstává v platnosti.

Statutární město Karviná je povinným subjektem dle zákona č. 340/2015 Sb., o registru smluv, v platném znění. Smluvní strany se dohodly, že povinnosti dle tohoto zákona v souvislosti s uveřejněním dodatku zajistí statutární město Karviná.

Smluvní strany souhlasí s uveřejněním v registru smluv dle zákona č. 340/2015 Sb., o registru smluv, v platném znění.

Smluvní strany souhlasí s tím, že v registru smluv bude zveřejněn celý rozsah dodatku.

Tento dodatek je vypracován ve 2 vyhotoveních, každý s platností originálu, z nichž jedno vyhotovení obdrží pronajímatel a jedno vyhotovení obdrží nájemce.

Smluvní strany prohlašují, že si tento dodatek přečetly, že je projevem jejich pravé a svobodné vůle, a že nebyl podepsán v tísni, ani za nápadně nevýhodných podmínek. Na důkaz souhlasu s jeho obsahem připojují své podpisy.

V Karviné dne:	V Karviné dne:
Pronajímatel:	Nájemce:
……..	……..……
Ing. Helena Bogoczová, MPA	**……**
vedoucí Odboru Majetkového	*zaměstnanec společnosti*

PŘÍLOHA č. 1

ke smlouvě o nájmu nebytových prostor

(SML/2146/2020)

Evidenční a výpočtový list

Nájemce: Metrostav a.s., IČ 00014915, Koželužská 2450/4, Libeň, 180 00 Praha 8

Předmět nájmu: Nebytové prostory v budově č.p. 89/2 na ulici Fryštátské v Karviné-Fryštátě,

umístěné na pozemku parc. č. 91 v k.ú. Karviná-město

Cena nájmu mezi stranami je stanovena smluvně takto:

Místnost	**Plocha (m²)**	**Sazba (Kč/m²/roč)**	**Celkem bez DPH**
kanc. č. 103	10,87 m²	1.447,--	1.311,00 Kč/měs
kanc. č. 104	10,30 m²	1.447,--	1.242,00 Kč/měs
kanc. č. 105	13,80 m²	1.447,--	1.664,05 Kč/měs
kanc. č. 106	12,36 m²	1.447,--	1.490,41 Kč/měs
Celkem	**47,33 m²**		**5.707,46 Kč/měs**

Roční nájemné bez DPH: 68.489,52 Kč

Měsíční nájemné bez DPH celkem: 5.707,46 Kč

K nájemnému bude připočteno DPH v platné sazbě na základě zákona č. 235/2004 Sb., o dani z přidané hodnoty, v platném znění.

Nájemné včetně DPH je nájemce povinen platit pronajímateli měsíčně, a to na základě daňových dokladů vystavených pronajímatelem, přímo na účet pronajímatele vedený u České spořitelny a.s., pobočka Karviná, číslo účtu 19-1721542349/0800. Daňový doklad bude vystavován měsíčně, variabilním symbolem bude číslo uvedené na daňovém dokladu. Nájemce se zavazuje uhradit nájemné nejpozději ke dni splatnosti uvedenému na příslušném daňovém dokladu.

Služby poskytované s užíváním předmětu nájmu (teplo, vodné a stočné, srážková voda, elektřina) bude nájemce hradit paušální úhradou ve výši 75,--Kč/m²/měsíc bez

DPH. Paušální úhrada bude upravována podle skutečných nákladů jednostranným úkonem ke dni 01.07. kalendářního roku.

Tento evidenční a výpočtový list nabývá platnosti a účinnosti dnem 01.06.2022.

V Karviné dne

Pronajímatel:

…….

Ing. Helena Bogoczová, MPA

vedoucí Odboru majetkového

Magistrátu města Karviné

Příloha č. 3

ke smlouvě o nájmu nebytových prostor

(SML/2146/2020)

Situační snímek:

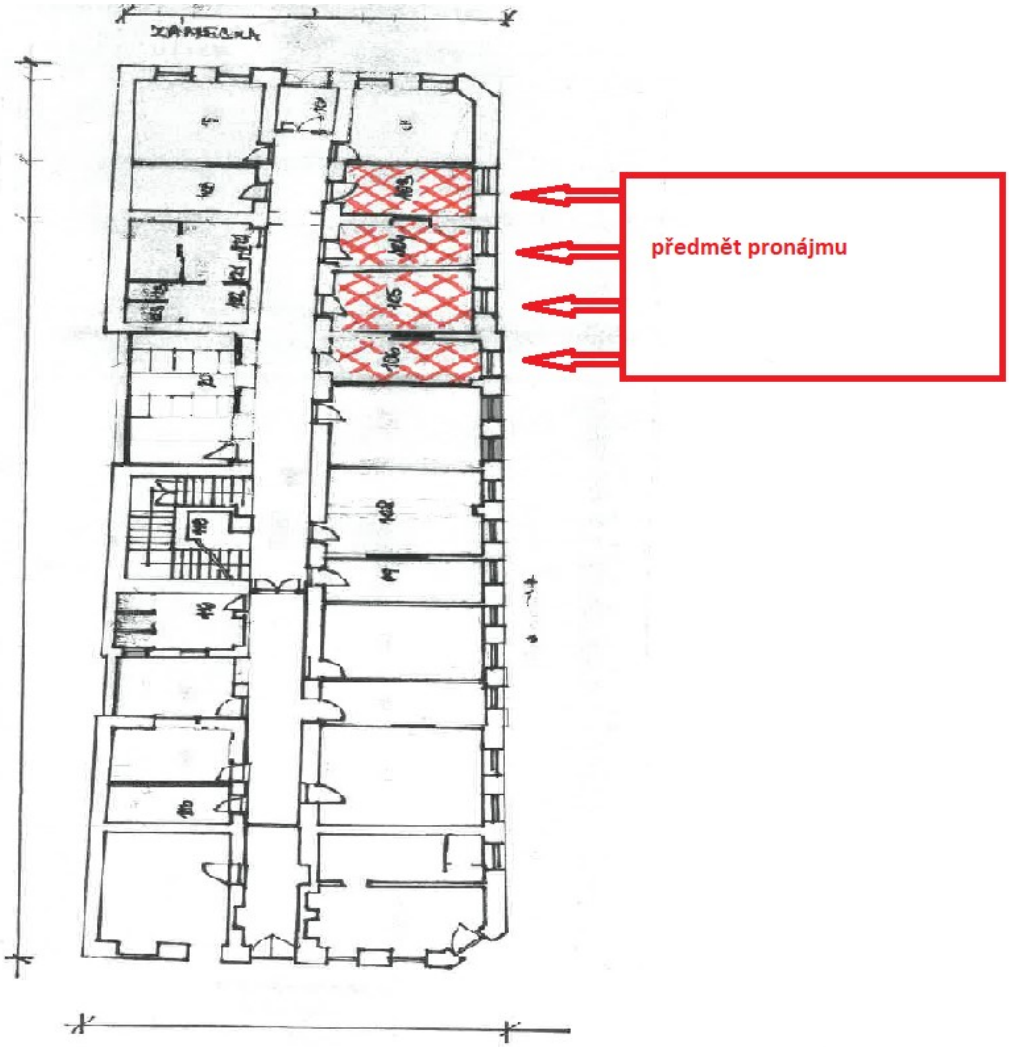

Příloha č. 1 k usnesení

O s v ě d č e n í
ve smyslu ustanovení § 41 zákona číslo 128/2000 Sb., o obcích zveřejněno od …….. do …….
schváleno usnesením Rady města Karviné číslo ……. ze dne ……..
Vyhotovil: Magistrát města Karviné, Odbor majetkový, oddělení majetkoprávní
datum: ……..podpis: …….

NÁJEMNÍ SMLOUVA

číslo SML/……/2022

Smluvní strany:

1. statutární město Karviná

adresa:	Fryštátská 72/1, Karviná - Fryštát, PSČ 733 24
zastoupené:	Ing. Janem Wolfem, primátorem města
k podpisu oprávněn na základě plné moci ze dne 04.01.2021:	Ing. Helena Bogoczová, MPA, vedoucí Odboru majetkového Magistrátu města Karviné
IČ:	00297534
DIČ:	CZ00297534
bankovní spojení:	Česká spořitelna, a. s.
číslo účtu:	19-1721542349/0800

(dále jen „pronajímatel“)

2. ……

bytem:	……
datum narození:	……

(dále jen „nájemce")

prohlašují, že jsou plně způsobilé k právním jednáním a uzavírají podle ust. § 2201 a násl. zákona č. 89/2012 Sb., občanský zákoník, v platném znění (dále jen „občanský zákoník“), tuto smlouvu:

I.
Úvodní ujednání

1. Pronajímatel je výlučným vlastníkem pozemku p. č. 411/525 v katastrálním území Ráj, obec Karviná. Uvedený pozemek je zapsán na listu vlastnictví č. 10001 v katastru nemovitostí u Katastrálního úřadu pro Moravskoslezský kraj, Katastrální pracoviště Karviná.

2. Pronajímatel nepotřebuje v současné době výše uvedené pozemky pro plnění svých úkolů, a proto na základě žádosti nájemce Rada města Karviné svým usnesením číslo …… ze dne …… rozhodla uzavřít nájemní smlouvu s nájemcem na pronájem části pozemku uvedeného v článku II. této smlouvy.

II.
Předmět nájmu

Smluvní strany se dohodly, že pronajímatel touto nájemní smlouvou přenechává nájemci a nájemce přejímá od pronajímatele do nájmu část pozemku p.č. 411/525 o výměře 35 m²

v katastrálním území Ráj, obec Karviná (dále jen „předmět nájmu“), za dohodnuté nájemné dle této smlouvy. Předmět nájmu je zakreslen ve snímku katastrální mapy, který je přílohu č. 1 této smlouvy a její nedílnou součástí.

III.
Účel nájmu

Nájemce se zavazuje, že bude předmět nájmu využívat výhradně v souvislosti s již umístěným prodejním stánkem a za účelem provozování prodejního stánku s nabídkou občerstvení a doprovodného sortimentu. Nájemce nesmí užívat předmět nájmu k jinému účelu. Nájemce se zavazuje, že na předmětu nájmu nebudou umístěny stavby, a že na předmětu nájmu nebudou vysazovat žádné keře ani stromy.

IV.
Doba nájmu

Tato nájemní smlouva se uzavírá na dobu neurčitou s účinností od 01.06.2022.

V.
Nájemné

1. Nájemné za užívání předmětu nájmu bylo sjednáno ve smyslu výše uvedeného usnesení Rady města Karviné a činí po dobu účinnosti této smlouvy 26,-- Kč za 1 m^2 pronajímaného pozemku ročně, t. j. za 35 m^2 pozemku celkem 910,-- Kč, slovy Devětsetdeset korun českých, ročně.

2. Nájemce se zavazuje platit pronajímateli roční nájemné jednorázově vždy dopředu. Nájemné bude hrazeno na základě daňových dokladů – faktur vystavených pronajímatelem jednou za kalendářní rok, na účet pronajímatele uvedený v záhlaví této smlouvy a pod variabilním symbolem uvedeným na příslušném daňovém dokladu – faktuře. Nájemce se zavazuje uhradit nájemné vždy nejpozději ke dni splatnosti uvedenému na příslušném daňovém dokladu – faktuře.

3. Alikvotní podíl nájemného za období červen-prosinec 2022 ve stanovené výši Kč 455,- se zavazuje nájemce zaplatit pronajímateli na základě daňového dokladu – faktury vystavené pronajímatelem, na účet uvedený v předchozím odstavci, pod variabilním symbolem uvedeným na daňovém dokladu – faktuře, a to nejpozději ke dni splatnosti v něm uvedeném.

4. Pronajímatel si vyhrazuje právo upravovat výši nájemného jednou za kalendářní rok dle míry inflace oficiálně vyhlášené Českým statistickým úřadem za předchozí kalendářní rok. Nájemné bude upraveno na základě rozhodnutí orgánu statutárního města Karviné a s účinností ode dne v tomto rozhodnutí stanoveném. Úprava nájemného bude nájemci písemně oznámena. Nájemce s touto výhradou souhlasí a zavazuje se hradit nájemné ve výši stanovené v písemném oznámení, které se po jeho doručení nájemci stane nedílnou součástí této smlouvy.

VI.
Práva a povinnosti nájemce

1. Nájemce může zřídit třetí osobě k předmětu nájmu užívací právo pouze po předchozím písemném souhlasu pronajímatele.

VII.
Společná ujednání

1. Pronajímatel je oprávněn kdykoliv se přesvědčit, zda je předmět nájmu užíván v souladu s ujednáním této smlouvy. Nájemce je povinen v tomto případě umožnit pronajímateli kontrolu užívání předmětu nájmu.

2. Pronajímatel má právo po nájemci vymáhat smluvní pokutu ve výši 5,- Kč za každý den prodlení, kterou se nájemce zavazuje zaplatit pronajímateli, a to v případě porušení jakékoliv povinnosti či závazku vyplývajícího z této smlouvy nájemce. Poruší-li nájemce více povinností či závazků vyplývajících z této smlouvy, je pronajímatel oprávněn po nájemci požadovat smluvní pokutu za porušení každé povinnosti či závazku. Tuto smluvní pokutu se nájemce zavazuje zaplatit na základě daňového dokladu vystaveného pronajímatelem, na účet pronajímatele uvedený v záhlaví této smlouvy, pod variabilním symbolem uvedeným na daňovém dokladu – faktuře, a to nejpozději ke dni splatnosti uvedeném na daňovém dokladu – faktuře. Smluvní strany se dohodly, že smluvní pokutu zaplatí nájemce bez ohledu na zavinění, a že pronajímatel má kromě smluvní pokuty právo rovněž na náhradu celé výše škody vzniklé z porušení povinnosti, ke kterému se smluvní pokuta vztahuje.

3. Smluvní strany se dohodly, že pronajímatel je oprávněn od této smlouvy odstoupit, bude-li nájemce užívat předmět nájmu v rozporu s účelem uvedeným v článku III. této smlouvy nebo budou užívat předmět nájmu i přes písemnou výstrahu pronajímatele takovým způsobem, že pronajímateli vzniká škoda, nebo že mu hrozí značná škoda. Odstoupení od smlouvy bude učiněno jednostranným právním jednáním. Účinky odstoupení od smlouvy nastávají dnem doručení písemného vyhotovení tohoto jednostranného právního jednání pronajímatele nájemci.

4. Smluvní strany se dohodly, že pokud bude tato smlouva ukončena výpovědí, počne výpovědní doba běžet od prvého dne měsíce následujícího po doručení písemné výpovědi druhé smluvní straně.

VIII.
Souhlas se zpracováním osobních údajů

Nájemce podpisem této smlouvy dává souhlas se zpracováním svých osobních údajů, získaných v souvislosti s uzavřením této smlouvy pronajímatelem, a to za účelem jednání nezbytných k uzavření, změně či zániku této smlouvy a s nimi souvisejícího projednání v orgánech statutárního města Karviná, včetně projednání případného dluhu nájemce, za účelem zjištění potřebných informací o jeho majetkových poměrech, včetně toho, zda a od koho pobírá mzdu či jiný pravidelný příjem, jakož i za účelem evidence majetku pronajímatele, což zahrnuje i evidenci pohledávek.

IX.
Ostatní ujednání

1. Strany smlouvy se dohodly na tom, že tato smlouva je uzavřena okamžikem podpisu obou smluvních stran, přičemž rozhodující je datum pozdějšího podpisu.

2. Tato smlouva nabývá účinnosti dnem 01.06.2022.

3. Jakékoliv změny nebo doplnění této smlouvy je možné učinit pouze formou písemných dodatků, které budou za dodatek výslovně označeny, vzestupně číslovány a podepsány oběma smluvními stranami. Písemná forma je nezbytná i pro právní jednání směřující ke zrušení smlouvy.

4. Smluvní strany se dohodly, že veškeré písemnosti související s touto smlouvou jim budou doručovány na adresu uvedenou v záhlaví této smlouvy, nesdělí-li jedna smluvní strana druhé smluvní straně písemně jinou adresu pro doručování písemností. Smluvní strany se dále dohodly, že pokud nájemci zmaří doručení písemností zasílaných mu pronajímatelem tím, že pronajímateli neoznámí změnu adresy pro doručování písemností, budou se tyto písemnosti považovat za doručené třetím pracovním dnem po odeslání.

5. Ostatní práva a povinnosti v této smlouvě výslovně neupravené se řídí ustanoveními obecně závazných právních předpisů, zejména občanského zákoníku.

6. Tato smlouva je vyhotovena ve čtyřech stejnopisech, z nichž každý má platnost originálu. Pronajímatel obdrží dvě vyhotovení, nájemci dvě vyhotovení této smlouvy.

7. Nájemce prohlašuje, že si předmět nájmu před podpisem této smlouvy řádně prohlédli, seznámili se s jeho stavem, a že předmět nájmu je způsobilý ke smluvenému účelu užívání. Nájemce dále prohlašuje, že je jim známa hranice pozemku dle zakreslení v přiložené kopii snímku z katastrální mapy a předmět nájmu přebírají ve stavu, v jakém je ke dni podpisu této smlouvy.

8. Účastníci této smlouvy konstatují, že ve smlouvě nejsou žádná slova opravována, přepisována nebo vepisována. Smluvní strany této smlouvy tímto prohlašují, že si tuto smlouvu před jejím podpisem řádně přečetly, že byla uzavřena po vzájemném projednání, podle jejich pravé a svobodné vůle, určitě, vážně a srozumitelně, nikoliv v tísni a za rozumové slabosti nebo lehkomyslnosti. Obě smluvní strany potvrzují správnost a autentičnost této smlouvy svými podpisy.

Příloha:
- situace předmětu pronájmu

V Karviné dne:……..

V Karviné dne:……

Pronajímatel:

Nájemce:

……

Ing. Helena Bogoczová, MPA

vedoucí Odboru majetkového

Magistrátu města Karviné

Na základě pověření ze dne 04.01.2021

…….

……

Příloha č. 1

- situace předmětu pronájmu

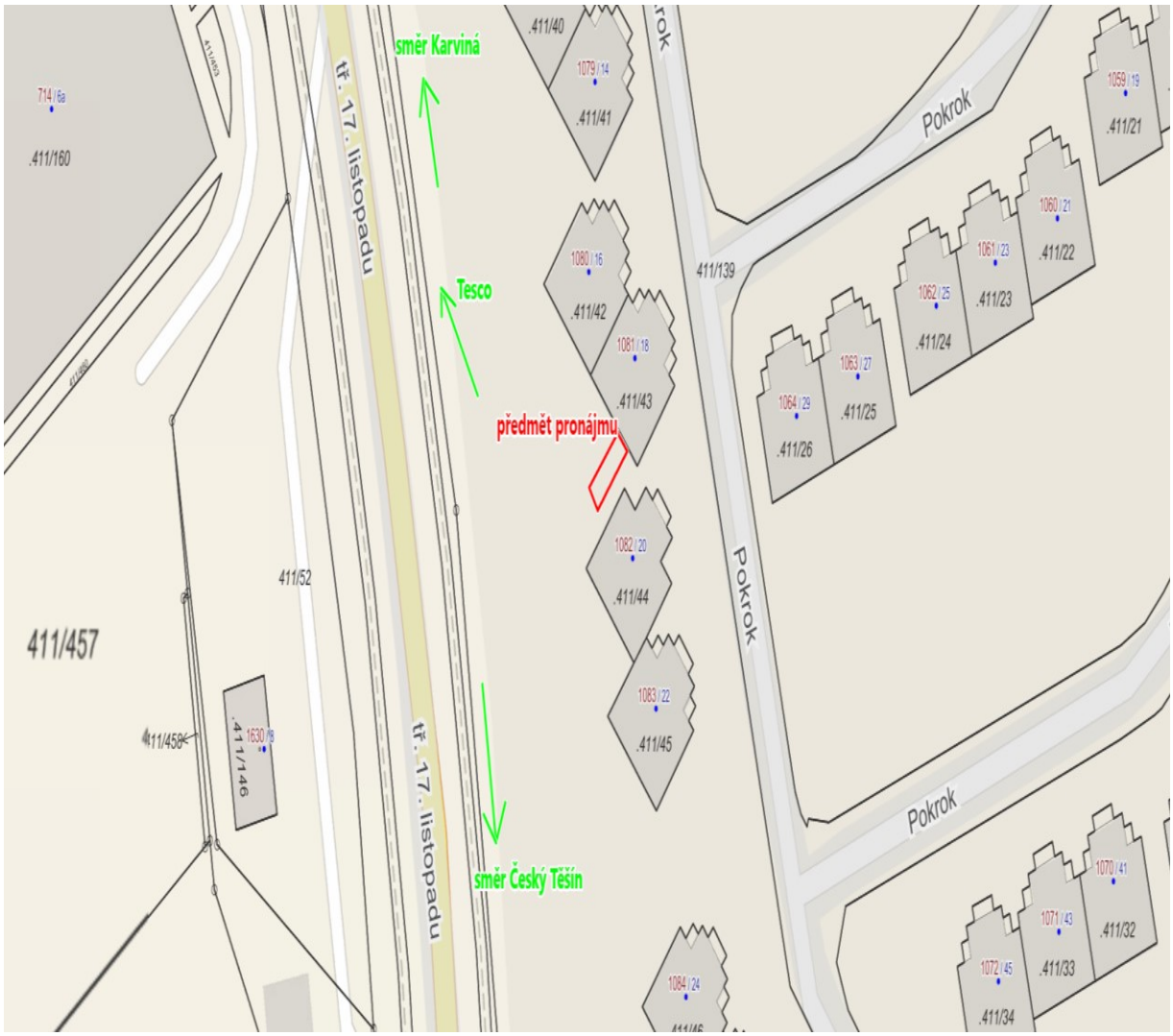

Příloha

Příloha č. 1 k usnesení

Výpověď Nájemní smlouvy č. MMK/SML/828/2019

Dne 30.08.2019 byla uzavřena mezi statutárním městem Karviná, jako pronajímatelem, a panem ……., jako nájemcem Nájemní smlouva č. MMK/SML/828/2019 (dále jen „Smlouva“), jejímž předmětem byl nájem části pozemku p.č. 411/11 v katastrálním území Ráj, obec Karviná.

Pronajímatel v zákonné 6 měsíční výpovědní době Smlouvu vypovídá, nájem tedy zanikne uplynutím výpovědní doby, která začíná běžet 01.06.2022.

Důvodem výpovědi je hrubé porušení povinností nájemce vůči pronajímateli, které spočívá v opakovaném prodlení s placením nájemného.

Ing. Helena Bogoczová, MPA

vedoucí Odboru majetkového

Příloha

Příloha č. 2 k usnesení

Výpověď Nájemní smlouvy č. MMK/SML/17/2002

Dne 18.03.2002 byla uzavřena mezi statutárním městem Karviná, jako pronajímatelem, a paní ……., jako nájemcem Nájemní smlouva č. MMK/SML/17/2002 (dále jen „Smlouva“), jejímž předmětem byl nájem části pozemku p. č. 411/11 v katastrálním území Ráj, obec Karviná.

Pronajímatel v zákonné 3 měsíční výpovědní době Smlouvu vypovídá, nájem tedy zanikne uplynutím výpovědní doby, která začíná běžet den následujíc po doručení této výpovědi nájemci.

Důvodem výpovědi je hrubé porušení povinností nájemce vůči pronajímateli, které spočívá v opakovaném prodlení s placením nájemného.

Ing. Helena Bogoczová, MPA

vedoucí Odboru majetkového

Příloha

Příloha č. 3 k usnesení

Výpověď Nájemní smlouvy č. MMK/SML/6/2003

Dne 07.04.2003 byla uzavřena mezi statutárním městem Karviná, jako pronajímatelem, a paní …….., jako nájemcem Nájemní smlouva č. MMK/SML/6/2003 (dále jen „Smlouva“), jejímž předmětem byl nájem ideální ½ pozemku č. 3445/28 v katastrálním území Karviná-město.

Pronajímatel v zákonné 3 měsíční výpovědní době Smlouvu vypovídá, nájem tedy zanikne uplynutím výpovědní doby, která začíná běžet den následujíc po doručení této výpovědi nájemci.

Důvodem výpovědi je hrubé porušení povinností nájemce vůči pronajímateli, které spočívá v opakovaném prodlení s placením nájemného.

Ing. Helena Bogoczová, MPA

vedoucí Odboru majetkového

Příloha

Příloha č. 1 k usnesení

O s v ě d č e n í
ve smyslu ustanovení § 41 zákona číslo 128/2000 Sb., o obcích zveřejněno od …….. do …….
schváleno usnesením Rady města Karviné číslo ……. ze dne ……..
Vyhotovil: Magistrát města Karviné, Odbor majetkový, oddělení majetkoprávní
datum: ……..podpis: …….

NÁJEMNÍ SMLOUVA

číslo SML/……/2022

Smluvní strany:

1. statutární město Karviná

adresa:	Fryštátská 72/1, Karviná - Fryštát, PSČ 733 24
zastoupené:	Ing. Janem Wolfem, primátorem města
k podpisu oprávněn na základě plné moci ze dne 04.01.2021:	Ing. Helena Bogoczová, MPA, vedoucí Odboru majetkového Magistrátu města Karviné
IČ:	00297534
DIČ:	CZ00297534
bankovní spojení:	Česká spořitelna, a. s.
číslo účtu:	19-1721542349/0800
(dále jen „pronajímatel“)	

2. ……

bytem:	…….
datum narození:	……..
(dále jen „nájemce")	

prohlašují, že jsou plně způsobilé k právním jednáním a uzavírají podle ust. § 2201 a násl. zákona č. 89/2012 Sb., občanský zákoník, v platném znění (dále jen „občanský zákoník“), tuto smlouvu:

I.
Úvodní ujednání

1. Pronajímatel je výlučným vlastníkem pozemku p. č. 411/525 v katastrálním území Ráj, obec Karviná. Uvedený pozemek je zapsán na listu vlastnictví č. 10001 v katastru nemovitostí u Katastrálního úřadu pro Moravskoslezský kraj, Katastrální pracoviště Karviná.

2. Pronajímatel nepotřebuje v současné době výše uvedené pozemky pro plnění svých úkolů, a proto na základě žádosti nájemce Rada města Karviné svým usnesením číslo …… ze dne …… rozhodla uzavřít nájemní smlouvu s nájemcem na pronájem části pozemku uvedeného v článku II. této smlouvy.

II.
Předmět nájmu

Smluvní strany se dohodly, že pronajímatel touto nájemní smlouvou přenechává nájemci a nájemce přejímá od pronajímatele do nájmu část pozemku p.č. 411/525 o výměře 40 m²

v katastrálním území Ráj, obec Karviná (dále jen „předmět nájmu“), za dohodnuté nájemné dle této smlouvy. Předmět nájmu je zakreslen ve snímku katastrální mapy, který je přílohu č. 1 této smlouvy a její nedílnou součástí.

III.
Účel nájmu

Nájemce se zavazuje, že bude předmět nájmu využívat výhradně v souvislosti s již umístěným prodejním stánkem a za účelem provozování prodejního stánku s nabídkou občerstvení a doprovodného sortimentu. Nájemce nesmí užívat předmět nájmu k jinému účelu. Nájemce se zavazuje, že na předmětu nájmu nebudou umístěny stavby, a že na předmětu nájmu nebudou vysazovat žádné keře ani stromy.

IV.
Doba nájmu

Tato nájemní smlouva se uzavírá na dobu neurčitou s účinností od 01.06.2022.

V.
Nájemné

1. Nájemné za užívání předmětu nájmu bylo sjednáno ve smyslu výše uvedeného usnesení Rady města Karviné a činí po dobu účinnosti této smlouvy 26,-- Kč za 1 m^2 pronajímaného pozemku ročně, t. j. za 40 m^2 pozemku celkem 1.040,-- Kč, slovy Jedentisíccčtyřicet korun českých, ročně.

2. Nájemce se zavazuje platit pronajímateli roční nájemné jednorázově vždy dopředu. Nájemné bude hrazeno na základě daňových dokladů – faktur vystavených pronajímatelem jednou za kalendářní rok, na účet pronajímatele uvedený v záhlaví této smlouvy a pod variabilním symbolem uvedeným na příslušném daňovém dokladu – faktuře. Nájemce se zavazuje uhradit nájemné vždy nejpozději ke dni splatnosti uvedenému na příslušném daňovém dokladu – faktuře.

3. Alikvotní podíl nájemného za období červen-prosinec 2022 ve stanovené výši Kč 520,- se zavazuje nájemce zaplatit pronajímateli na základě daňového dokladu – faktury vystavené pronajímatelem, na účet uvedený v předchozím odstavci, pod variabilním symbolem uvedeným na daňovém dokladu – faktuře, a to nejpozději ke dni splatnosti v něm uvedeném.

4. Pronajímatel si vyhrazuje právo upravovat výši nájemného jednou za kalendářní rok dle míry inflace oficiálně vyhlášené Českým statistickým úřadem za předchozí kalendářní rok. Nájemné bude upraveno na základě rozhodnutí orgánu statutárního města Karviné a s účinností ode dne v tomto rozhodnutí stanoveném. Úprava nájemného bude nájemci písemně oznámena. Nájemce s touto výhradou souhlasí a zavazuje se hradit nájemné ve výši stanovené v písemném oznámení, které se po jeho doručení nájemci stane nedílnou součástí této smlouvy.

VI.
Práva a povinnosti nájemce

1. Nájemce může zřídit třetí osobě k předmětu nájmu užívací právo pouze po předchozím písemném souhlasu pronajímatele.

VII.
Společná ujednání

1. Pronajímatel je oprávněn kdykoliv se přesvědčit, zda je předmět nájmu užíván v souladu s ujednáním této smlouvy. Nájemce je povinen v tomto případě umožnit pronajímateli kontrolu užívání předmětu nájmu.

2. Pronajímatel má právo po nájemci vymáhat smluvní pokutu ve výši 5,- Kč za každý den prodlení, kterou se nájemce zavazuje zaplatit pronajímateli, a to v případě porušení jakékoliv povinnosti či závazku vyplývajícího z této smlouvy nájemce. Poruší-li nájemce více povinností či závazků vyplývajících z této smlouvy, je pronajímatel oprávněn po nájemci požadovat smluvní pokutu za porušení každé povinnosti či závazku. Tuto smluvní pokutu se nájemce zavazuje zaplatit na základě daňového dokladu vystaveného pronajímatelem, na účet pronajímatele uvedený v záhlaví této smlouvy, pod variabilním symbolem uvedeným na daňovém dokladu – faktuře, a to nejpozději ke dni splatnosti uvedeném na daňovém dokladu – faktuře. Smluvní strany se dohodly, že smluvní pokutu zaplatí nájemce bez ohledu na zavinění, a že pronajímatel má kromě smluvní pokuty právo rovněž na náhradu celé výše škody vzniklé z porušení povinnosti, ke kterému se smluvní pokuta vztahuje.

3. Smluvní strany se dohodly, že pronajímatel je oprávněn od této smlouvy odstoupit, bude-li nájemce užívat předmět nájmu v rozporu s účelem uvedeným v článku III. této smlouvy nebo budou užívat předmět nájmu i přes písemnou výstrahu pronajímatele takovým způsobem, že pronajímateli vzniká škoda, nebo že mu hrozí značná škoda. Odstoupení od smlouvy bude učiněno jednostranným právním jednáním. Účinky odstoupení od smlouvy nastávají dnem doručení písemného vyhotovení tohoto jednostranného právního jednání pronajímatele nájemci.

4. Smluvní strany se dohodly, že pokud bude tato smlouva ukončena výpovědí, počne výpovědní doba běžet od prvého dne měsíce následujícího po doručení písemné výpovědi druhé smluvní straně.

VIII.
Souhlas se zpracováním osobních údajů

Nájemce podpisem této smlouvy dává souhlas se zpracováním svých osobních údajů, získaných v souvislosti s uzavřením této smlouvy pronajímatelem, a to za účelem jednání nezbytných k uzavření, změně či zániku této smlouvy a s nimi souvisejícího projednání v orgánech statutárního města Karviná, včetně projednání případného dluhu nájemce, za účelem zjištění potřebných informací o jeho majetkových poměrech, včetně toho, zda a od koho pobírá mzdu či jiný pravidelný příjem, jakož i za účelem evidence majetku pronajímatele, což zahrnuje i evidenci pohledávek.

IX.
Ostatní ujednání

1. Strany smlouvy se dohodly na tom, že tato smlouva je uzavřena okamžikem podpisu obou smluvních stran, přičemž rozhodující je datum pozdějšího podpisu.

1. Tato smlouva nabývá účinnosti dnem 01.06.2022.

2. Jakékoliv změny nebo doplnění této smlouvy je možné učinit pouze formou písemných dodatků, které budou za dodatek výslovně označeny, vzestupně číslovány a podepsány oběma smluvními stranami. Písemná forma je nezbytná i pro právní jednání směřující ke zrušení smlouvy.

3. Smluvní strany se dohodly, že veškeré písemnosti související s touto smlouvou jim budou doručovány na adresu uvedenou v záhlaví této smlouvy, nesdělí-li jedna smluvní strana druhé smluvní straně písemně jinou adresu pro doručování písemností. Smluvní strany se dále dohodly, že pokud nájemci zmaří doručení písemností zasílaných mu pronajímatelem tím, že pronajímateli neoznámí změnu adresy pro doručování písemností, budou se tyto písemnosti považovat za doručené třetím pracovním dnem po odeslání.

4. Ostatní práva a povinnosti v této smlouvě výslovně neupravené se řídí ustanoveními obecně závazných právních předpisů, zejména občanského zákoníku.

5. Tato smlouva je vyhotovena ve čtyřech stejnopisech, z nichž každý má platnost originálu. Pronajímatel obdrží dvě vyhotovení, nájemci dvě vyhotovení této smlouvy.

6. Nájemce prohlašuje, že si předmět nájmu před podpisem této smlouvy řádně prohlédli, seznámili se s jeho stavem, a že předmět nájmu je způsobilý ke smluvenému účelu užívání. Nájemce dále prohlašuje, že je jim známa hranice pozemku dle zakreslení v přiložené kopii snímku z katastrální mapy a předmět nájmu přebírají ve stavu, v jakém je ke dni podpisu této smlouvy.

7. Účastníci této smlouvy konstatují, že ve smlouvě nejsou žádná slova opravována, přepisována nebo vepisována. Smluvní strany této smlouvy tímto prohlašují, že si tuto smlouvu před jejím podpisem řádně přečetly, že byla uzavřena po vzájemném projednání, podle jejich pravé a svobodné vůle, určitě, vážně a srozumitelně, nikoliv v tísni a za rozumové slabosti nebo lehkomyslnosti. Obě smluvní strany potvrzují správnost a autentičnost této smlouvy svými podpisy.

Příloha:
- situace předmětu pronájmu

V Karviné dne:……..

V Karviné dne:……

Pronajímatel:

Nájemce:

……

Ing. Helena Bogoczová, MPA

vedoucí Odboru majetkového

Magistrátu města Karviné

Na základě pověření ze dne 04.01.2021

…….

……

Příloha č. 1

- situace předmětu pronájmu

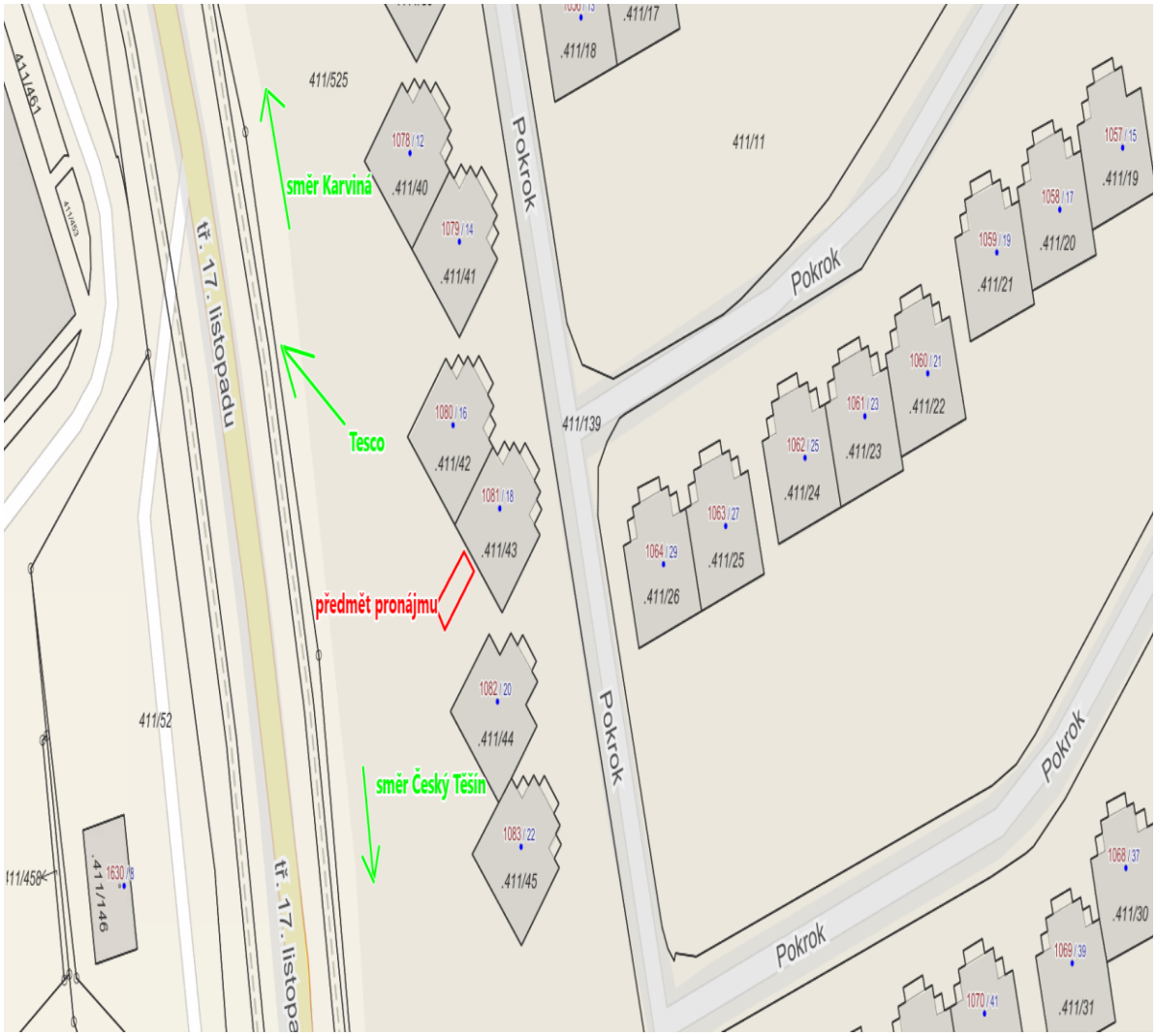

Příloha

Příloha č. 1 k usnesení

O s v ě d č e n í
ve smyslu ust. § 41 zákona č. 128/2000 Sb., o obcích zveřejněno od …….. do …..…….
schváleno usnesením Rady města Karviné č. …… ze dne …….
Vyhotovil: Magistrát města Karviné, Odbor majetkový, ……
Datum: …….. Podpis: ……..

Smlouva o nájmu prostoru sloužícího podnikání
č. SML/……../2022

Článek 1
Smluvní strany

1.1. statutární město Karviná

Adresa :	Fryštátská 72/1, 733 24 Karviná-Fryštát
Zastoupeno:	Ing. Janem Wolfem, primátorem města Karviné
k podpisu smlouvy oprávněna na základě pověření ze dne 04.01.2021:	Ing. Helena Bogoczová, MPA, vedoucí Odboru majetkového Magistrátu města Karviné
Bankovní spojení:	Česká spořitelna, a.s. Praha
Číslo účtu:	6790832/0800
IČ:	00297534
DIČ:	CZ00297534

(dále jen "pronajímatel")

1.2. Zuzana Galuszková

Fyzická osoba podnikající dle živnostenského zákona

Se sídlem:	Včelařská 2019/19a, 733 01, Karviná-Hranice
tel. kontakt:	……
e-mail:	……
Bankovní spojení:	……
Číslo účtu:	……
IČ:	64595102

(dále jen "nájemce")

(subjekty sub.1.1. a sub. 1.2. dále též označovány společně jako "strany této smlouvy " nebo "smluvní strany ")

se dohodly na této **Smlouvě o nájmu prostoru sloužícího podnikání**
uzavřené podle § 2302 zák. č. 89/2012 Sb., občanský zákoník (dále jen „občanský zákoník“):

Článek 2
Předmět smlouvy a účel nájmu

2.1. Pronajímatel je vlastníkem pozemku p. č. 1793/78, jehož součástí je budova čp. 2379/54a stojící na ulici Žižkova, Karviná-Mizerov. Pozemek je zapsán u Katastrálního úřadu pro Moravskoslezský kraj, Katastrální pracoviště Karviná, na listu vlastnictví č.10001, katastrální území Karviná-město, obec Karviná. Na základě uvedeného je pronajímatel oprávněn s výše uvedenou nemovitostí nakládat, tj. rovněž ji pronajímat.

2.2. Předmětem této smlouvy je pronájem nebytového prostoru ve 2. nadzemním podlaží v budově uvedené v článku 2 bodě 2.1. této smlouvy, v pavilonu A1, a to o celkové výměře 12,03 m^2 (dále jen „předmět nájmu“). Předmět nájmu je specifikován na situačním snímku, který je přílohou č. 2 a nedílnou součástí této smlouvy.

2.3. Touto smlouvou pronajímatel přenechává a nájemce přebírá do užívání předmět nájmu. Smluvní strany si nejsou vědomy vad, které by bránily řádnému užívání předmětu nájmu. Předmět nájmu bude nájemci odevzdán 01.06.2022. O předání a převzetí předmětu nájmu bude sepsán protokol.

2.4. Účelem nájmu je provozování podnikatelské činnosti. Předmět podnikání nájemce, jenž bude v předmětu nájmu vykonáván je poradenská a konzultační činnost, zpracování odborných studií a posudků.

2.5. Nájemce je povinen, je-li to dle právních předpisů potřeba, požádat nejpozději do 10 dnů ode dne převzetí předmětu nájmu o změnu účelu užívání předmětu nájmu příslušný správní orgán. V případě, že výše uvedené nájemce neučiní, je pronajímatel oprávněn odstoupit od této smlouvy. Nájemce je oprávněn užívat předmět nájmu v souladu s pravomocným rozhodnutím o změně účelu užívání.

2.6. Nájemce je seznámen se stavem předmětu nájmu. Nájemce má právo užívat i společné prostory domu v rozsahu nezbytném pro řádné užívání předmětu nájmu.

2.7. Předmět nájmu je ve stavu způsobilém ke smluvenému užívání.

Článek 3
Doba nájmu

3.1. Tato nájemní smlouva se uzavírá na dobu neurčitou s účinností od 01.06.2022.

.

Článek 4
Nájemné

4.1. Nájemné za užívání předmětu nájmu je smluvní a je v souladu se Zásadami pro nakládání s nemovitým majetkem. Výše nájemného je vypočtena na evidenčním a výpočtovém listu, který je přílohou č. 1 a nedílnou součástí této smlouvy.

4.2. Povinnost platit nájemné vzniká dnem 01.06.2022. Nájemce se zavazuje hradit pronajímateli nájemné měsíčně, a to na základě daňových dokladů vystavených pronajímatelem, přímo na účet pronajímatele uvedený v záhlaví této smlouvy a vždy pod variabilním symbolem vystaveného daňového dokladu. Nájemce se zavazuje uhradit nájemné nejpozději ke dni splatnosti uvedenému na příslušném daňovém dokladu.

4.3. Pronajímatel poskytuje nájemci služby uvedené v evidenčním a výpočtovém listu. Nájemce je povinen hradit služby spojené s nájmem specifikované v evidenčním a výpočtovém listu. Úhrady za služby jsou splatné současně s nájemným. Výše úhrad za služby je uvedena v evidenčním a výpočtovém listu.

Pronajímatel si vyhrazuje právo v průběhu roku jednostranně upravit výši úhrad za služby v míře odpovídající změně ceny služby nebo z dalších oprávněných důvodů, zejména změny rozsahu nebo kvality služby, a to změnou údajů v evidenčním a výpočtovém listu. Nájemce se zavazuje tyto zvýšené úhrady pronajímateli platit.

4.4. Povinnost zaplatit je splněna dnem připsání příslušné částky na účet pronajímatele.

Článek 5
Valorizace nájemného

5.1. Pronajímatel si tímto vyhrazuje právo upravovat výši nájemného jednou za kalendářní rok dle míry inflace oficiálně vyhlášené Českým statistickým úřadem za předchozí kalendářní rok. Nájemné bude upraveno na základě rozhodnutí orgánu statutárního města Karviné a s účinností ode dne v tomto rozhodnutí stanoveném. Úprava nájemného bude nájemci písemně oznámena nejpozději k poslednímu dni měsíce předcházejícího měsíci, v němž bude požadováno zvýšené nájemné, a bude pronajímatelem provedena změnou na evidenčním a výpočtovém listu, který se okamžikem jeho doručení nájemci stane nedílnou součástí této smlouvy. Nájemce s tímto postupem souhlasí a zavazuje se platit nájemné ve výši stanovené v písemném oznámení a v nově vyhotoveném evidenčním a výpočtovém listu.

Článek 6
Práva a povinnosti pronajímatele

6.1. Pronajímatel má právo kontroly předmětu nájmu po předchozím upozornění nájemce ústně, telefonicky nebo písemně den před zamýšlenou kontrolou, a to i bez uvedení účelu kontroly.

Pronajímatel je oprávněn vstoupit do předmětu nájmu vždy bez doprovodu nájemce nebo jím pověřené osoby, je-li nezbytné zabránit škodě nebo hrozí-li nebezpečí z prodlení. O tomto musí pronajímatel nájemce neprodleně uvědomit ihned po takovém vstupu do předmětu nájmu, jestliže nebylo možno nájemce informovat předem.

6.2. Smluvní strany se dohodly, že pronajímatel je oprávněn provést opravu nebo rekonstrukci budovy, v níž se předmět nájmu nachází. Nájemce se zavazuje provádění oprav nebo rekonstrukce strpět částečnou uzavírkou objektu nebo jeho části a umožnit tak pronajímateli v požadovaném termínu jejich realizaci.

Článek 7
Práva a povinnosti nájemce

7.1. Nájemce přebírá předmět nájmu ve stavu, se kterým byl seznámen při podpisu této smlouvy a zavazuje se, že jej bude používat výhradně za účelem uvedeným v čl. 2 bodě 2.4. této smlouvy. Nájemce je povinen dodržovat všechny obecně závazné právní předpisy.

7.2. Drobné opravy a běžnou údržbou předmětu nájmu provádí a hradí nájemce. Smluvní strany se dohodly, že pojem drobných oprav a běžné údržby budou pro účely této smlouvy vykládat dle nařízení vlády č. 308/2015 Sb., kterým se provádí občanský zákoník, ve znění účinném ke dni uzavření této smlouvy. Ostatní údržbu předmětu nájmu provádí a hradí pronajímatel. Pronajímatel neodpovídá za vadu, o které v době uzavření nájemní smlouvy strany věděly a která nebrání užívání předmětu nájmu.

7.3. Změny v předmětu nájmu, včetně změn vnitřního vybavení, které patří pronajímateli, je nájemce oprávněn provést pouze po předchozím písemném souhlasu pronajímatele.

7.4. Nájemce odpovídá za instalaci, provoz, kontroly, údržbu a opravy požárně bezpečnostních zařízení a hasicích přístrojů, provádění preventivních požárních prohlídek a školení zaměstnanců ve lhůtách stanovených platným právním předpisem a Požárním řádem statutárního města Karviné. Nájemce se zavazuje vést dokumentaci požární ochrany a do této dokumentace zapracovat požadavky, které vyplývají z dokumentace pronajatého objektu (př. požárně bezpečnostní řešení apod.) a současně je povinen vyhodnotit všechna kritéria vztahující se k provozované činnosti.

Nájemce je povinen zajišťovat dodržování bezpečnosti a provozní spolehlivosti instalovaného elektrického zařízení dle ČSN po celou dobu trvání nájemní smlouvy a je za plnění výše uvedených závazků odpovědný. Nájemce je dále povinen zajišťovat na své náklady pravidelné revize elektrických spotřebičů a taktéž revize hasicích přístrojů. Kopie o provedených revizích předá nájemce neprodleně pronajímateli.

Nájemce je povinen zpřístupnit předmět nájmu 1x ročně z důvodu kontroly spotřebičů umístěných v předmětu nájmu.

7.5. Nájemce není oprávněn bez předchozího písemného souhlasu pronajímatele přenechat předmět nájmu nebo jeho část do užívání jiné osobě.

7.6. Smluvní strany se dohodly, že nájemce je oprávněn změnit předmět podnikání, který bude v předmětu nájmu provozovat, pouze po předchozím souhlasu pronajímatele.

7.7. Nedohodnou-li se strany této smlouvy jinak, je nájemce povinen při skončení nájmu předmět nájmu předat pronajímateli vyklizený a ve stavu, v jakém jej převzal k užívání s přihlédnutím k obvyklému opotřebení, včetně dodatečných změn, které provedl se souhlasem pronajímatele, a to v den skončení nájmu. Drobné opravy a náklady spojené s běžnou údržbou předmětu nájmu, jejichž potřeba vznikla do doby skončení nájmu, a které má dle smlouvy hradit nájemce, zajistí nájemce nejpozději k termínu předání předmětu nájmu. Pokud tak nájemce neučiní, zajistí tyto opravy a běžnou údržbu pronajímatel na náklad nájemce.

Předmět nájmu od nájemce převezme pronajímatel nebo jím pověřená osoba a sepíše o tom „Protokol o převzetí prostoru sloužícího podnikání“. V případě zjištění škod bude sepsán „Škodní protokol“. Případné náklady na odstranění škod nese nájemce. Pokud nájemce odstranění škody neprovede ve lhůtě do 1 měsíce od sepsání „Škodního protokolu“, provede odstranění škod pronajímatel nebo správce na náklad nájemce. Nájemce se současně zavazuje, že tyto náklady uhradí v plné výši na základě faktury vystavené pronajímatelem a nejpozději ke dni splatnosti uvedenému na faktuře

7.8. Nájemce se zavazuje dodržovat provozní řád budovy, který je přílohou č. 3 a nedílnou součástí této smlouvy.

7.9. Nájemce je povinen na svůj náklad zajistit bezpečné ukládání a likvidaci toxického a jinak nebezpečného odpadu vyprodukovaného v souvislosti s činností v předmětu nájmu v souladu s platnými obecně závaznými právními předpisy. Běžný odpad (mimo nebezpečný a toxický), za jehož likvidaci platí úhradu, ukládat na místo určené pronajímatelem.

7.10. Nájemce je povinen neprodleně ohlásit pronajímateli případné provozní nehody a havárie vzniklé v pronajatých prostorách a učinit potřebná opatření k zabránění vzniku škody.

7.11. Nájemce je povinen odevzdat do úschovy pronajímateli duplikáty klíčů od předmětu nájmu, kdy tyto budou uloženy v zalepených obálkách ve speciálním režimu pronajímatele. Toto opatření je pronajímatelem činěno pro případ havárie, mimořádné události, ztráty, případně zapomenutí klíčů. Na obálkách musí být uvedeny osoby, které smějí klíče vyzvednout a popis obálek musí být aktuální.

Postup podle výše uvedeného odstavce je pro nájemce aktuální i při ztrátě nebo výměně zámků a klíčů nájemcem, kdy je povinen dodat označené duplikáty pronajímateli k výměně a zařazení do režimu.

7.12. Nájemce není oprávněn bez předchozího písemného souhlasu pronajímatele lepit, vrtat, případně jinak instalovat ve veřejných prostorách jakékoliv předměty, než ty, které jsou odsouhlasené pronajímatelem.

7.13. Nájemce se zavazuje pro potřebu informovanosti klientů o otevírací době ordinace či provozovny, kontaktech apod. využívat šablony cedulí a vizitek a dodržovat parametry polepů dveří stanovených v tzv. „sadě pro nájemce“, která bude po podpisu této smlouvy zaslána nájemci na e-mail uvedený v odst. 1.2 článku 1.

7.14. Nájemce má možnost si provést registraci svého účtu na internetových stránkách „poliklinika.karvina.cz“, prostřednictvím kterého bude probíhat elektronická komunikace mezi pronajímatelem a nájemcem a dále bude účet nájemce sloužit ke správě profilu, který bude uveřejněný na výše uvedených internetových stránkách, sloužícího k prezentaci jeho činností veřejnosti.

Článek 8
Skončení nájmu

8.1. Tato smlouva může být vypovězena kteroukoliv smluvní stranou i bez uvedení důvodu v tříměsíční výpovědní době. Výpovědní doba počíná běžet prvním dnem měsíce následujícího po měsíci, ve kterém byla výpověď prokazatelným způsobem doručena.

8.2. Smluvní strany se dohodly, že v případě skončení nájmu výpovědí ze strany pronajímatele nájemce nemá právo na náhradu za výhodu pronajímatele nebo nového nájemce za převzetí zákaznické základny.

Článek 9
Závěrečná ustanovení

9.1. Ostatní práva a povinnosti vyplývající z této smlouvy, pokud nejsou upraveny přímo v této smlouvě, se řídí obecně závaznými právními předpisy zejména občanským zákoníkem.
9.2. Smluvní strany se dohodly, že veškeré písemnosti související s touto smlouvou jim budou doručovány na adresu uvedenou v záhlaví této smlouvy, nesdělí-li jedna smluvní strana druhé smluvní straně písemně jinou adresu pro doručování písemností. Smluvní strany se dále dohodly, že pokud nájemce zmaří doručení písemností zasílaných mu pronajímatelem tím, že

pronajímateli neoznámí změnu adresy pro doručování písemností, tyto písemnosti se budou považovat za doručené třetím pracovním dnem po odeslání.

9.3. Tato smlouva může být měněna bez uzavření dodatku vyhotovením nového evidenčního a výpočtového listu a provozního řádu a jeho doručením nájemci. Tato smlouva může být rovněž měněna bez uzavření dodatku formou oznámení dle odst. 4.3. článku 4 a článku 5 této smlouvy a doručením evidenčního a výpočtového listu nájemci. Jakékoliv jiné změny nebo doplnění této smlouvy je možné učinit pouze formou písemných dodatků, které budou za dodatek výslovně označeny, vzestupně číslovány a podepsány oběma smluvními stranami. Písemná forma je nezbytná i pro právní jednání směřující ke zrušení smlouvy.

9.4. Statutární město Karviná je povinným subjektem dle zákona č. 340/2015 Sb., o registru smluv, v platném znění. Smluvní strany se dohodly, že povinnosti dle tohoto zákona v souvislosti s uveřejněním smlouvy zajistí statutární město Karviná.

9.5. Smluvní strany souhlasí s uveřejněním v registru smluv dle zákona č. 340/2015 Sb., o registru smluv, v platném znění.

9.6. Smluvní strany souhlasí s tím, že v registru smluv bude zveřejněn celý rozsah smlouvy, a to na dobu neurčitou.

9.7. Strany smlouvy se dohodly na tom, že tato smlouva je uzavřena okamžikem podpisu obou smluvních stran, přičemž rozhodující je datum pozdějšího podpisu.

9.8. Tato smlouva nabývá účinnosti dnem 01.06.2022.

9.9. Tato smlouva je vypracována ve dvou vyhotoveních, každý s platností originálu, z nichž jedno vyhotovení obdrží nájemce a jedno vyhotovení obdrží pronajímatel.

9.10. Smluvní strany prohlašují, že si tuto smlouvu přečetly, že je projevem jejich pravé a svobodné vůle, a že nebyla podepsána v tísni, ani za nápadně nevýhodných podmínek. Na důkaz souhlasu s jejím obsahem připojují své podpisy.

Příloha : č. 1. Evidenční a výpočtový list
č. 2. Situační snímek
č. 3. Provozní řád

V Karviné dne:	V Karviné dne:
Pronajímatel:	Nájemce:
……	……..…….
za statutární město Karviná Ing. Helena Bogoczová, MPA vedoucí Odboru majetkového	Zuzana Galuszková

Příloha č. 1

Evidenční a výpočtový list

Nájemce: Zuzana Galuszková
Sídlo: Včelařská 2019/19a, 733 01, Karviná-Hranice
IČ: 64595102

Předmět nájmu: Prostor o celkové výměře 12,03 m^2, který se nachází ve 2. nadzemním podlaží v pavilonu A1 v budově č. p. 2379 na ulici Žižkova v Karviné-Mizerově.

1. Cena nájmu mezi stranami je stanovena dle platných Zásad pro nakládání s nemovitým majetkem města Karviné takto:

Místnost	Výměra (m^2)	Sazba (Kč/m^2/rok)	Celkem (Kč)
2. nadzemní podlaží			
206	12,03	1 380,00	16 601,40
Roční nájemné			**16 601,40**
Měsíční nájemné			**1 383,45**

Nájemné je nájemce povinen platit pronajímateli měsíčně. Zdanitelným plněním je 10. den příslušného kalendářního měsíce. Nájemné bude hrazeno na základě daňových dokladů vystavených pronajímatelem, přímo na účet pronajímatele uvedený v záhlaví této smlouvy a vždy pod variabilním symbolem vystaveného daňového dokladu. Nájemce se zavazuje uhradit nájemné nejpozději ke dni splatnosti uvedenému na příslušném daňovém dokladu.

2. Vyčíslená výše paušální úhrady za služby spojené s užíváním předmětu nájmu:

Poskytovaná služba	Výše paušální úhrady/rok (Kč)
Teplo	3 732,00
Vodné a stočné	2 412,00
Elektrická energie	1 956,00
Likvidace odpadu (mimo nebezpečného a toxického)	1 200,00
Používání výtahu	1 200,00
Roční paušální úhrada celkem	**10 500,00**
Měsíční paušální úhrada celkem	**875,00**

K paušální částce bude připočtena DPH dle platných právních předpisů ke dni uskutečnění zdanitelného plnění. Paušální úhrady budou hrazeny na základě daňových dokladů vystavených pronajímatelem, přímo na účet pronajímatele uvedený v záhlaví této smlouvy a vždy pod variabilním symbolem vystaveného daňového dokladu. Nájemce se zavazuje uhradit paušální úhrady nejpozději ke dni splatnosti uvedenému na příslušném daňovém dokladu.

Paušální úhrady za služby jsou splatné současně s nájemným.
Povinnost nájemce zaplatit je splněna dnem připsání příslušné částky na účet pronajímatele.

V Karviné dne ……..

Ing. Helena Bogoczová, MPA
vedoucí Odboru majetkového

Příloha č. 2

Předmět nájmu vyznačen červeně

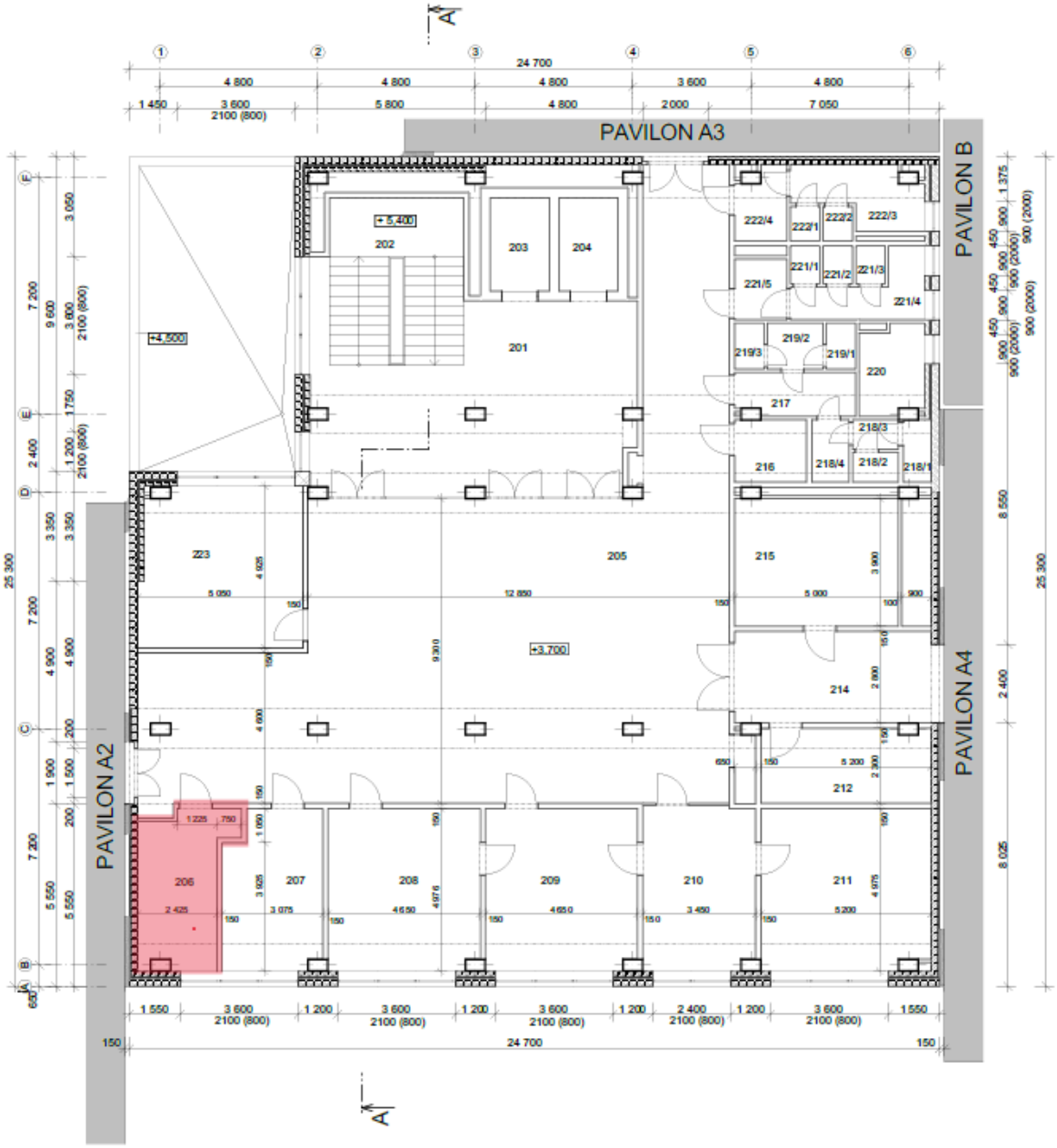

Příloha č. 3

PROVOZNÍ ŘÁD
pro objekt budovy polikliniky, Karviná-Mizerov 2379

V rámci zajištění bezpečného a spolehlivého provozu je zpracován tento provozní řád — úprava s platností od 04.01.2021.

1. PROVOZ - všední dny (pondělí - pátek)

a) Vstup pouze hlavním vchodem, který bude odemknut v 5:30 hod. pro zaměstnance a veřejnost.
b) Zadní vchod bude odemknut v 6:00 hod., a to pouze pro účely:
- dovozu a odvozu zdravotnického materiálu a lékárny,
- prádla,
- obědů,
- zboží pro potřeby zdravotního a technického provozu, - zboží pro potřeby prodejen a firem v nájmu a ve výpůjčce.

Upozorňujeme všechny zaměstnance a osoby v nájmu a ve výpůjčce, aby nepoužívali zadního vchodu k běžnému vstupu a neparkovali svá vozidla v prostorách zadního příjezdu.

Zadní vchod bude uzamčen v 18:00 hod.

Hlavní vchod objektu bude otevřen pro veřejnost do 19:00 hod.

Jedná se i o veřejné osoby, které se zúčastňují různých školení a předvádění zboží u osob, které jsou v nájmu a ve výpůjčce.

Zaměstnanci (tj. provozní pracovníci, zdravotníci) a ostatní, kteří mají nájemní smlouvy a smlouvy o výpůjčce, se mohou zdržovat na svých pracovištích do 19:00 hod.

V mimořádných situacích musí být doba odchodu po 19:00 hod. nahlášena předem správci budovy.

2. PROVOZ — soboty, neděle, svátky

Objekt bude uzamčen.

V mimořádných situacích může být vstup do objektu umožněn po předchozím nahlášení a dohodě se správcem budovy, a to pouze osobám, které jsou v nájmu nebo ve výpůjčce dle seznamu.

Pracovník vykonávající službu na recepci je povinen si tyto osoby zapsat (příchod, odchod) do knihy návštěv.

Cizím osobám bude vstup do objektu povolen pouze za přítomnosti zaměstnanců a osob v nájmu nebo ve výpůjčce, taktéž cizí osoba opustí objekt pouze za přítomnosti zaměstnance

nebo osoby v nájmu nebo ve výpůjčce, a to jenom v mimořádných situacích, např. ošetření, havárie, oprava.

Telefonní ústředna funguje jen v automatickém režimu.

Důrazně upozorňujeme všechny zaměstnance a osoby v nájmu nebo ve výpůjčce, aby při odchodu ze svého pracoviště zkontrolovali jeho stav ve smyslu bezpečnosti a požární ochrany (tj. zhasli světla, zavřeli okna, zkontrolovali a vypnuli el. spotřebiče, vodu a uzamkli svá pracoviště).

Dále aby udržovali pořádek a čistotu v celém objektu, dodržovali a dbali ustanovení nájemních smluv a smluv o výpůjčce.

Příloha

Příloha č. 1 k usnesení

O s v ě d č e n í
ve smyslu ust. § 41 zákona č. 128/2000 Sb., o obcích zveřejněno od …….. do ……
schváleno usnesením Rady města Karviné č. …. ze dne ……
Vyhotovil: Magistrát města Karviné, Odbor majetkový, …….
datum: ……. Podpis: ……..

Smlouva o výpůjčce prostoru

č. SML/……./…..

Článek 1
Smluvní strany

1.1. statutární město Karviná

Adresa :	Fryštátská 72/1, 733 24 Karviná-Fryštát
Zastoupeno:	Ing. Janem Wolfem, primátorem města Karviné
k podpisu smlouvy oprávněna na základě pověření ze dne 04.01.2021:	Ing. Helena Bogoczová, MPA, vedoucí Odboru majetkového Magistrátu města Karviné
Bankovní spojení:	Komerční banka, a. s., pobočka Karviná
Číslo účtu:	19-1721542349/0800
IČ :	00297534
DIČ:	CZ00297534

(dále jen "půjčitel")

1.2. Health and Beauty shops s.r.o.

zapsaná u Městského soudu v Praze, sp.zn. C 275856

se sídlem:	U chodovského hřbitova 2368/3a, Chodov, 149 00 Praha 4
zastoupena:	paní Michaelou Gazdíkovou, jednatelkou
tel. kontakt:	…….
e-mail:	……
Bankovní spojení:	……
Číslo účtu:	……
IČ:	06084567
DIČ:	CZ06084567

(dále jen "vypůjčitel“)

(subjekty sub.1.1. a sub. 1.2. dále též označovány společně jako "strany této smlouvy " nebo "smluvní strany ")

se dohodly na této **Smlouvě o výpůjčce prostoru**
uzavřené podle § 2193 zák. č. 89/2012 Sb., občanský zákoník (dále jen „občanský zákoník“):

Článek 2
Předmět smlouvy a účel výpůjčky

2.1. Půjčitel je vlastníkem pozemku p. č. 1793/78, jehož součástí je budova čp. 2379/54a stojící na ulici Žižkova, Karviná-Mizerov. Pozemek je zapsán u Katastrálního úřadu pro Moravskoslezský kraj, Katastrální pracoviště Karviná, na listu vlastnictví č.10001, katastrální území Karviná-město, obec Karviná. Na základě uvedeného je půjčitel oprávněn s výše uvedenou nemovitostí nakládat.

2.2. Předmětem této smlouvy je výpůjčka prostor v 1. nadzemním podlaží v budově uvedené v článku 2 bodě 2.1. této smlouvy, v pavilonu A 3, a to o celkové výměře 136,5 m^2 (dále jen „předmět nájmu"). Podrobný popis předmětu výpůjčky je uveden na evidenčním a výpočtovém listu, který je přílohou č. 1 a nedílnou součástí této smlouvy. Předmět výpůjčky je znázorněn na situačním plánku, který je přílohou č. 2 a nedílnou součástí této smlouvy.

2.3. Touto smlouvou půjčitel přenechává a vypůjčitel přebírá do užívání předmět výpůjčky. Předmět výpůjčky bude vypůjčiteli odevzdán 01.07.2022. O předání a převzetí předmětu výpůjčky bude sepsán protokol.

2.4. Vypůjčitel je seznámen se stavem předmětu výpůjčky, který není ve stavu způsobilém ke smluvenému užívání, nestátního zdravotnického zařízení – lékárny. Po dobu trvání smlouvy o výpůjčce vypůjčitel bude provádět úpravu prostor v takovém rozsahu, aby byly od 01.12.2022 způsobilé ke smluvenému užívání a s účinností od 01.12.2022 bude uzavřena s vypůjčitelem nájemní smlouva. Odpad vzniklý v souvislosti s úpravami musí vypůjčitel zlikvidovat v souladu se zákonem č. 185/2001 Sb., o odpadech a o změně některých dalších zákonů, v platném znění.

S ohledem na prováděné úpravy předmětu výpůjčky bude s vypůjčitelem uzavřena separátní Dohoda o provedení změn a odepisování nákladů.

2.5. Vypůjčitel má právo užívat i společné prostory budovy v rozsahu nezbytném pro řádné užívání předmětu výpůjčky.

Článek 3
Doba výpůjčky

Tato smlouva o výpůjčce se uzavírá na dobu určitou od 01.07.2022 do 30.11.2022.

Článek 4
Práva a povinnosti půjčitele

4.1. Půjčitel má právo kontroly předmětu výpůjčky po předchozím upozornění vypůjčitele ústně, telefonicky nebo písemně den před zamýšlenou kontrolou, a to i bez uvedení účelu kontroly.

Půjčitel je oprávněn vstoupit do předmětu výpůjčky vždy bez doprovodu vypůjčitele nebo jím pověřené osoby, je-li nezbytné zabránit škodě nebo hrozí-li nebezpečí z prodlení. O tomto musí půjčitel vypůjčitele neprodleně uvědomit ihned po takovém vstupu do předmětu výpůjčky, jestliže nebylo možno vypůjčitele informovat předem.

4.2. Smluvní strany se dohodly, že půjčitel je oprávněn provést opravu nebo rekonstrukci budovy, v níž se předmět výpůjčky nachází. Tyto činnosti je půjčitel povinen oznámit

vypůjčiteli nejméně 30 dnů před jejich započetím. Vypůjčitel se zavazuje provádění oprav nebo rekonstrukce strpět částečnou uzavírkou objektu nebo jeho části a umožnit tak půjčiteli v požadovaném termínu jejich realizaci.

Článek 5
Práva a povinnosti vypůjčitele

5.1. Půjčitel poskytuje vypůjčiteli služby uvedené v evidenčním a výpočtovém listu. Vypůjčitel je povinen hradit služby spojené s výpůjčkou a ostatní úhrady specifikované v evidenčním a výpočtovém listu, který je přílohou č. 1 a nedílnou součástí této smlouvy.

Výše úhrad za služby je uvedena v evidenčním a výpočtovém listu.

5.2. Povinnost zaplatit je splněna dnem připsání příslušné částky na účet půjčitele.

5.3. Vypůjčitel přebírá předmět výpůjčky ve stavu, se kterým byl seznámen při podpisu této smlouvy. Vypůjčitel je povinen dodržovat všechny obecně závazné právní předpisy.

5.4. Drobné opravy a běžnou údržbu předmětu výpůjčky provádí a hradí vypůjčitel. Smluvní strany se dohodly, že pojem drobných oprav a běžné údržby budou pro účely této smlouvy vykládat dle nařízení vlády č. 308/2015 Sb., kterým se provádí občanský zákoník, ve znění účinném ke dni uzavření této smlouvy. Ostatní údržbu předmětu výpůjčky provádí a hradí půjčitel. Půjčitel neodpovídá za vadu, o které v době uzavření smlouvy o výpůjčce smluvní strany věděly.

5.5. Změny v předmětu výpůjčky, včetně změn vnitřního vybavení, které patří půjčiteli, je vypůjčitel oprávněn provést pouze po předchozím písemném souhlasu půjčitele, resp. na základě povoleného rozsahu rekonstrukce uvedené v čl. 2 bodě 2.4. této smlouvy.

5.6. Vypůjčitel odpovídá za instalaci, provoz, kontroly, údržbu a opravy požárně bezpečnostních zařízení a hasících přístrojů, provádění preventivních požárních prohlídek a školení zaměstnanců ve lhůtách stanovených platným právním předpisem a Požárním řádem statutárního města Karviné. Vypůjčitel se zavazuje vést dokumentaci požární ochrany a do této dokumentace zapracovat požadavky, které vyplývají z dokumentace užívaného objektu (př. požárně bezpečnostní řešení apod.) a současně je povinen vyhodnotit všechna kritéria vztahující se k provozované činnosti.

Vypůjčitel je povinen zajišťovat dodržování bezpečnosti a provozní spolehlivosti instalovaného elektrického zařízení dle ČSN po celou dobu trvání smlouvy o výpůjčce a je za plnění výše uvedených závazků odpovědný. Vypůjčitel je dále povinen zajišťovat na své náklady pravidelné revize elektrických spotřebičů a taktéž revize hasicích přístrojů. Kopie o provedených revizích předá vypůjčitel neprodleně půjčiteli.

5.7. Vypůjčitel se zavazuje dodržovat provozní řád budovy, který je přílohou č. 4 a nedílnou součástí této smlouvy.

5.8. Vypůjčitel je povinen dodržovat Směrnici k provozu pultu centrální ochrany na Městské policii Karviná, která je přílohou č. 5 a nedílnou součástí této smlouvy.

5.9. Vypůjčitel je povinen hlásit změnu držitelů, poškození nebo ztrátu přístupových čipů, které půjčitel předá vypůjčiteli – celkem 2 kusy. V případě ztráty nebo poškození čipu je povinen

vypůjčitel uhradit částku Kč 100,-- za jeden čip (náklady spojené s pořízením nového čipu). K této částce bude připočtena DPH dle platných právních předpisů.

5.10. Vypůjčitel je povinen na svůj náklad zajistit bezpečné ukládání a likvidaci toxického a jinak nebezpečného odpadu vyprodukovaného v souvislosti s činností v předmětu výpůjčky v souladu s platnými obecně závaznými právními předpisy. Běžný odpad (mimo nebezpečný a toxický), za jehož likvidaci platí úhradu, ukládat na místo určené půjčitelem.

5.11. Vypůjčitel je povinen neprodleně ohlásit půjčiteli případné provozní nehody a havárie vzniklé ve vypůjčených prostorách a učinit potřebná opatření k zabránění vzniku škody.

5.12. Vypůjčitel je povinen odevzdat do úschovy půjčiteli duplikáty klíčů od předmětu výpůjčky, kdy tyto budou uloženy v zalepených obálkách ve speciálním režimu půjčitele. Toto opatření je půjčitelem činěno pro případ havárie, mimořádné události, ztráty, případně zapomenutí klíčů. Na obálkách musí být uvedeny osoby, které smějí klíče vyzvednout a popis obálek musí být aktuální.

Postup podle výše uvedeného odstavce je pro vypůjčitele aktuální i při ztrátě nebo výměně zámků a klíčů vypůjčitelem, kdy je povinen dodat označené duplikáty půjčiteli k výměně a zařazení do režimu.

5.13. Vypůjčitel není oprávněn bez předchozího písemného souhlasu půjčitele lepit, vrtat, případně jinak instalovat ve veřejných prostorách jakékoliv předměty, než ty, které jsou odsouhlasené půjčitelem.

5.14. Vypůjčitel není oprávněn bez předchozího písemného souhlasu půjčitele přenechat předmět výpůjčky nebo jeho část do užívání jiné osobě.

5.15. Nedohodnou-li se strany této smlouvy jinak, je vypůjčitel povinen při skončení výpůjčky předmět výpůjčky předat půjčiteli vyklizený a ve stavu, v jakém jej převzal k užívání s přihlédnutím k obvyklému opotřebení, včetně dodatečných změn, které provedl se souhlasem půjčitele, a to v den skončení výpůjčky. Drobné opravy a náklady spojené s běžnou údržbou předmětu výpůjčky, jejichž potřeba vznikla do doby skončení výpůjčky, a které má dle smlouvy hradit vypůjčitel, zajistí vypůjčitel nejpozději k termínu předání předmětu výpůjčky. Pokud tak vypůjčitel neučiní, zajistí tyto opravy a běžnou údržbu půjčitel na náklad vypůjčitele.

Předmět výpůjčky od vypůjčitele převezme půjčitel nebo jím pověřená osoba a sepíše o tom „Protokol o převzetí prostor“. V případě zjištění škod bude sepsán „Škodní protokol“. Případné náklady na odstranění škod nese vypůjčitel. Pokud vypůjčitel odstranění škody neprovede ve lhůtě do 1 měsíce od sepsání „Škodního protokolu“, provede odstranění škod půjčitel nebo správce na náklad vypůjčitele. Vypůjčitel se současně zavazuje, že tyto náklady uhradí v plné výši na základě faktury vystavené půjčitelem a nejpozději ke dni splatnosti uvedenému na faktuře.

Článek 6
Skončení výpůjčky

Výpůjčka založená touto Smlouvou o výpůjčce skončí uplynutím sjednané doby výpůjčky.

Článek 7
Závěrečná ustanovení

7.1. Ostatní práva a povinnosti vyplývající z této smlouvy, pokud nejsou upraveny přímo v této smlouvě, se řídí obecně závaznými právními předpisy zejména občanským zákoníkem.

7.2. Smluvní strany se dohodly, že veškeré písemnosti související s touto smlouvou jim budou doručovány na adresu uvedenou v záhlaví této smlouvy, nesdělí-li jedna smluvní strana druhé smluvní straně písemně jinou adresu pro doručování písemností. Smluvní strany se dále dohodly, že pokud vypůjčitel zmaří doručení písemností zasílaných mu půjčitelem tím, že půjčiteli neoznámí změnu adresy pro doručování písemností, tyto písemnosti se budou považovat za doručené třetím pracovním dnem po odeslání.

7.3. Tato smlouva může být měněna pouze formou písemných dodatků, které budou za dodatek výslovně označeny, vzestupně číslovány a podepsány oběma smluvními stranami. Písemná forma je nezbytná i pro právní jednání směřující ke zrušení smlouvy.

7.4. Půjčitel tímto upozorňuje vypůjčitele na to, že mu poskytuje podporu de minimis ve výši 78 488,00 Kč ve smyslu nařízení Komise (EU) č. 1407/2013 ze dne 18. prosince 2013 o použití článku 107 a 108 Smlouvy o fungování Evropské unie na podporu de minimis (Úř. věst. L 352, 24.12.2013, s. 1). Zároveň půjčitel upozorňuje vypůjčitele, že celková výše podpory de minimis poskytnutá jednomu subjektu dle výše uvedeného nařízení nesmí překročit částku 200.000,- EUR v kterémkoliv tříletém období. Přílohou č. 3 této smlouvy a její nedílnou součástí je čestné prohlášení žadatele o podporu v režimu de minimis.

V případě rozdělení vypůjčitele, jakožto příjemce podpory de minimis, na dva či více samostatné podniky v období 3 let od nabytí účinnosti této smlouvy je vypůjčitel povinen neprodleně po rozdělení kontaktovat půjčitele a kompetentní koordinační orgán v oblasti veřejné podpory za účelem sdělení informace, jak podporu de minimis poskytnutou dle této smlouvy rozdělit v Centrálním registru podpor malého rozsahu. Při nesplnění dané povinnosti se vypůjčitel vystavuje případnému odejmutí předmětné podpory de minimis.

Podporu de minimis poskytuje statutární město Karviná s ohledem na prováděnou úpravu prostor v takovém rozsahu, aby byly způsobilé ke smluvenému užívání.

7.5. Statutární město Karviná je povinným subjektem dle zákona č. 340/2015 Sb., o registru smluv, v platném znění. Smluvní strany se dohodly, že povinnosti dle tohoto zákona v souvislosti s uveřejněním smlouvy zajistí statutární město Karviná.

7.6. Smluvní strany souhlasí s uveřejněním v registru smluv dle zákona č. 340/2015 Sb., o registru smluv, v platném znění.

7.7. Smluvní strany souhlasí s tím, že v registru smluv bude zveřejněn celý rozsah smlouvy, a to na dobu neurčitou.

7.8. Strany smlouvy se dohodly na tom, že tato smlouva je uzavřena okamžikem podpisu obou smluvních stran, přičemž rozhodující je datum pozdějšího podpisu.

7.9. Smlouva nabývá účinnosti dnem 01.07.2022.

7.10. Tato smlouva je vypracována ve dvou vyhotoveních, každý s platností originálu, z nichž

jedno vyhotovení obdrží vypůjčitel a jedno vyhotovení obdrží půjčitel.

7.11. Smluvní strany prohlašují, že si tuto smlouvu přečetly, že je projevem jejich pravé a svobodné vůle, a že nebyla podepsána v tísni, ani za nápadně nevýhodných podmínek. Na důkaz souhlasu s jejím obsahem připojují své podpisy.

Příloha: č. 1 Evidenční a výpočtový list
č. 2 Situační plánek
č. 3 Čestné prohlášení žadatele o podporu v režimu de minimis
č. 4 Provozní řád
č. 5 Směrnice k provozu pultu centrální ochrany na Městské policii Karviná

V Karviné dne: ……....

V Karviné dne: ……

Půjčitel:

Vypůjčitel:

……
za statutární město Karviná
Ing. Helena Bogoczová, MPA
vedoucí Odboru majetkového

….…….
za Health and Beauty shops s.r.o.
……..
…….

Příloha č. 1

Evidenční a výpočtový list

Vypůjčitel: Health and Beauty shops s.r.o.
Sídlo: U chodovského hřbitova 2368/3a, Chodov, 149 00 Praha 4
IČ: 06084567, DIČ: CZ06084567

Předmět výpůjčky: Prostor o celkové výměře 136,5 m^2, který se nachází v 1. nadzemním podlaží pavilonu A3 v budově č. p. 2379 na ulici Žižkova v Karviné-Mizerově.

Místnost	Plocha (m^2)
1. nadzemní podlaží	
102	23,11
103	18,29
104	19,37
105	18,29
106	19,78
107	19,37
108	18,29
Celkem	**136,5**

1. **Výše vyčíslené paušální úhrady za služby spojené s výpůjčkou prostoru bez DPH:**

Poskytovaná služba	Výše paušální úhrady/měsíc (Kč)
Teplo od 01.09.2022	3 530,00
Vodné a stočné od 01.07.2022	270,00
Elektrická energie od 01.07.2022	1 140,00
Likvidace odpadu (mimo nebezpečného a toxického) od 01.07.2022	100,00
Měsíční paušální úhrada celkem od 01.07.2022	**1 510,00**
Měsíční paušální úhrada celkem od 01.09.2022	**5 040,00**

K paušální částce bude připočtena DPH dle platných právních předpisů ke dni uskutečnění zdanitelného plnění. Paušální úhrady budou hrazeny na základě daňových dokladů vystavených půjčitelem, přímo na účet půjčitele uvedený v záhlaví této smlouvy a vždy pod variabilním symbolem vystaveného daňového dokladu. Vypůjčitel se zavazuje uhradit paušální úhrady nejpozději ke dni splatnosti uvedenému na příslušném daňovém dokladu.

Provoz a údržba poplachového zabezpečovacího a tísňového systému – PZTS (např. revize, opravy, servis) bude vypůjčiteli fakturována půjčitelem po obdržení faktur dodavatelem této služby.

Povinnost vypůjčitele zaplatit je splněna dnem připsání příslušné částky na účet půjčitele.

V Karviné dne …….

Ing. Helena Bogoczová, MPA
vedoucí Odboru majetkoprávního

Příloha č. 2

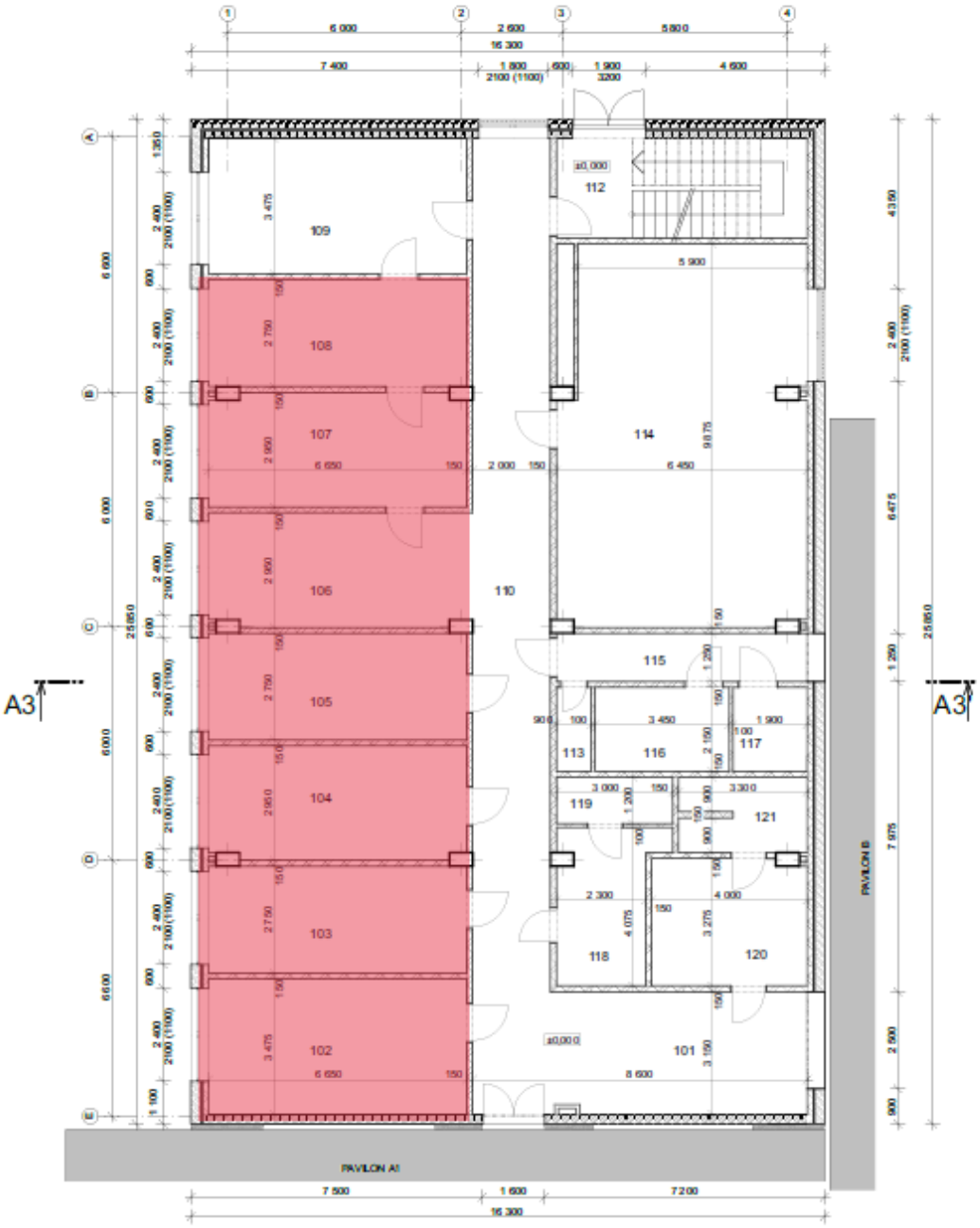
A3
A3
109
108
107
106
105
104
103
102
112
114
110
115
113
116
117
119
121
118
120
101
PAVILON A1
PAVILON B

Příloha č. 3

Čestné prohlášení žadatele o podporu v režimu *de minimis*

Obchodní jméno / Jméno žadatele	**Health and Beauty shops s.r.o.**
Sídlo / Adresa žadatele	**U chodovského hřbitova 2368/3a, Chodov, 149 00 Praha 4**
IČ / Datum narození	**06084567**

1. Žadatel prohlašuje, že jako účetní období používá

☐ **kalendářní rok**.
☐ **hospodářský rok** (začátek ……., konec ……).

V případě, že během **předchozích dvou účetních období došlo k přechodu z kalendářního roku na rok hospodářský anebo opačně**, uveďte tuto skutečnost vypsáním účetních období, která byla použita *(např. 1. 4. 2012 - 31. 3. 2013; 1. 4. 2013 - 31. 12. 2013)*:
……
….

2. **Podniky[1] propojené s žadatelem o podporu**

Žadatel o podporu se považuje za propojený[2] s jinými podniky, pokud i tyto subjekty mezi sebou mají některý z následujících vztahů:
a) jeden subjekt vlastní více než 50 % hlasovacích práv, která náležejí akcionářům nebo společníkům, v jiném subjektu;
b) jeden subjekt má právo jmenovat nebo odvolat více než 50 % členů správního, řídícího nebo dozorčího orgánu jiného subjektu;
c) jeden subjekt má právo uplatňovat více než 50% vliv v jiném subjektu podle smlouvy uzavřené s daným subjektem nebo dle ustanovení v zakladatelské smlouvě nebo ve stanovách tohoto subjektu;
d) jeden subjekt, který je akcionářem nebo společníkem jiného subjektu, ovládá sám, v souladu s dohodou uzavřenou s jinými akcionáři nebo společníky daného subjektu, více než 50 % hlasovacích práv, náležejících akcionářům nebo společníkům, v daném subjektu.

Subjekty, které mají s žadatelem o podporu jakýkoli vztah uvedený pod písm. a) až d) prostřednictvím jednoho nebo více dalších subjektů, se také považují za podnik propojený s žadatelem o podporu.

Do výčtu podniků propojených přímo či zprostředkovaně se žadatelem o podporu se zahrnují osoby zapsané v základních registrech v souladu se zákonem č. 111/2009 Sb., o základních registrech, ve znění pozdějších předpisů.

Žadatel prohlašuje, že

☐ **není** ve výše uvedeném smyslu propojen s jiným podnikem.
☐ **je** ve výše uvedeném smyslu propojen s následujícími podniky:

[1] Za podnik lze považovat podnikatele definovaného v zákoně č. 89/2012 Sb., občanský zákoník.
[2] Bližší informace o propojeném podniku naleznete v METODICKÉ PŘÍRUČCE k aplikaci pojmu „jeden podnik“ z pohledu pravidel podpory *de minimis*.

Obchodní jméno podniku/Jméno a příjmení	Sídlo/Adresa	IČ/Datum narození

3. Žadatel prohlašuje, že podnik (žadatel) v současném a 2 předcházejících účetních obdobích

☐ **nevznikl** spojením podniků či nabytím podniku.
☐ **vznikl** spojením (fúzí splynutím[3]) níže uvedených podniků:
☐ nabytím (fúzí sloučením[4]) **převzal jmění** níže uvedeného/ých podniku/ů:

Obchodní jméno podniku	Sídlo	IČ

Výše uvedené změny spočívající ve spojení či nabytí podniků

☐ **jsou** již zohledněny v Centrálním registru podpor malého rozsahu.
☐ **nejsou** zohledněny v Centrálním registru podpor malého rozsahu.

4. Žadatel prohlašuje, že podnik (žadatel) v současném a 2 předcházejících účetních obdobích

☐ **nevznikl** rozdělením (rozštěpením nebo odštěpením[5]) podniku.
☐ **vznikl** rozdělením níže uvedeného podniku:

Obchodní jméno podniku	Sídlo	IČ

a převzal jeho činnosti, na něž byla dříve poskytnutá podpora *de minimis* použita[6]. Podniku (žadateli) byly přiděleny následující (dříve poskytnuté) podpory:

Datum poskytnutí	Poskytovatel	Částka v Kč

Výše uvedené změny spočívající v rozdělení podniků

☐ **jsou** již zohledněny v Centrálním registru podpor malého rozsahu.
☐ **nejsou** zohledněny v Centrálním registru podpor malého rozsahu.

[3] Viz § 62 zákona č. 125/2008 Sb., o přeměnách obchodních společností a družstev, ve znění pozdějších předpisů.
[4] Viz § 61 zákona č. 125/2008 Sb.
[5] Viz § 243 zákona č. 125/2008 Sb.
[6] Pokud by na základě převzatých činností nebylo možné dříve poskytnuté podpory *de minimis* rozdělit, rozdělí se podpora poměrným způsobem na základě účetní hodnoty vlastního kapitálu nových podniků k datu účinku rozdělení (viz čl. 3 odst. 9 nařízení č. 1407/2013, č. 1408/2013 a nahrazujícího nařízení č. 875/2007).

5. Žadatel níže svým podpisem

- potvrzuje, že výše uvedené údaje jsou přesné a pravdivé a jsou poskytovány dobrovolně;

- se zavazuje k tomu, že v případě změny předmětných údajů v průběhu administrativního procesu poskytnutí podpory *de minimis* bude neprodleně informovat poskytovatele dané podpory o změnách, které u něj nastaly;

- souhlasí se zpracováním svých osobních údajů obsažených v tomto prohlášení ve smyslu zákona č. 101/2000 Sb., o ochraně osobních údajů, ve znění p. p., za účelem evidence podpor malého rozsahu v souladu se zákonem č. 215/2004 Sb., o úpravě některých vztahů v oblasti veřejné podpory a o změně zákona o podpoře výzkumu a vývoje, ve znění p. p. Tento souhlas uděluji správci a zpracovateli[7], kterým je statutární město Karviná, pro všechny údaje obsažené v tomto prohlášení, a to po celou dobu 10 let ode dne udělení souhlasu. Zároveň si je žadatel vědom svých práv podle zákona č. 101/2000 Sb., o ochraně osobních údajů.

Datum a místo podpisu	

Jméno a podpis osoby oprávněné zastupovat žadatele		**Razítko** (pokud je součástí podpisu žadatele)	

..

[7] Správcem je koordinační orgán ve smyslu zákona č. 215/2004 Sb., o úpravě některých vztahů v oblasti veřejné podpory a o změně zákona o podpoře výzkumu a vývoje, ve znění p. p., zpracovatelem je poskytovatel podpory *de minimis*.

Příloha č. 4

PROVOZNÍ ŘÁD
pro objekt budovy polikliniky, Karviná-Mizerov 2379

V rámci zajištění bezpečného a spolehlivého provozu je zpracován tento provozní řád — úprava s platností od 04.01.2021.

1. PROVOZ - všední dny (pondělí - pátek)

a) Vstup pouze hlavním vchodem, který bude odemknut v 5:30 hod. pro zaměstnance a veřejnost.

b) Zadní vchod bude odemknut v 6:00 hod., a to pouze pro účely:

- dovozu a odvozu zdravotnického materiálu a lékárny,
- prádla,
- obědů,
- zboží pro potřeby zdravotního a technického provozu, - zboží pro potřeby prodejen a firem v nájmu a ve výpůjčce.

Upozorňujeme všechny zaměstnance a osoby v nájmu a ve výpůjčce, aby nepoužívali zadního vchodu k běžnému vstupu a neparkovali svá vozidla v prostorách zadního příjezdu.

Zadní vchod bude uzamčen v 18:00 hod.

Hlavní vchod objektu bude otevřen pro veřejnost do 19:00 hod.

Jedná se i o veřejné osoby, které se zúčastňují různých školení a předvádění zboží u osob, které jsou v nájmu a ve výpůjčce.

Zaměstnanci (tj. provozní pracovníci, zdravotníci) a ostatní, kteří mají nájemní smlouvy a smlouvy o výpůjčce, se mohou zdržovat na svých pracovištích do 19:00 hod.

V mimořádných situacích musí být doba odchodu po 19:00 hod. nahlášena předem správci budovy.

2. PROVOZ — soboty, neděle, svátky

Objekt bude uzamčen.

V mimořádných situacích může být vstup do objektu umožněn po předchozím nahlášení a dohodě se správcem budovy, a to pouze osobám, které jsou v nájmu nebo ve výpůjčce dle seznamu.

Pracovník vykonávající službu na recepci je povinen si tyto osoby zapsat (příchod, odchod) do knihy návštěv.

Cizím osobám bude vstup do objektu povolen pouze za přítomnosti zaměstnanců a osob v nájmu nebo ve výpůjčce, taktéž cizí osoba opustí objekt pouze za přítomnosti zaměstnance

nebo osoby v nájmu nebo ve výpůjčce, a to jenom v mimořádných situacích, např. ošetření, havárie, oprava.

Telefonní ústředna funguje jen v automatickém režimu.

Důrazně upozorňujeme všechny zaměstnance a osoby v nájmu nebo ve výpůjčce, aby při odchodu ze svého pracoviště zkontrolovali jeho stav ve smyslu bezpečnosti a požární ochrany (tj. zhasli světla, zavřeli okna, zkontrolovali a vypnuli el. spotřebiče, vodu a uzamkli svá pracoviště).

Dále aby udržovali pořádek a čistotu v celém objektu, dodržovali a dbali ustanovení nájemních smluv a smluv o výpůjčce.

PŘÍLOHA č. 5

Směrnice

k provozu pultu centrální ochrany na Městské policii Karviná

Článek 1
Úvodní ustanovení

1.1 Směrnice upravuje podmínky, podle kterých se postupuje při připojení objektu zabezpečeného poplachovým zabezpečovacím a tísňovým systémem (dále jen „PZTS", dříve elektronickým zabezpečovacím systémem - EZS), (dále jen „objekt") k pultu centrální ochrany Městské policie Karviná (dále jen „PCO") a upravuje práva a povinnosti oddělení informačních služeb Odboru organizačního Magistrátu města Karviná, jako poskytovatele technické podpory PCO a komunikačních sítí PCO (dále jen „Administrátor"), Městské policie Karviná (dále jen „MPK") při zabezpečení objektu PCO, Majitele, Provozovatele objektu a povinnosti Garanta informačního aktiva v souvislosti ze zpracováním osobních údajů dle Nařízení EU 2016/679 (dále jen „GDPR"), kterým je zaměstnanec MPK (dále jen „Garant").

1.2 Objektem zabezpečeným PZTS se pro potřeby této směrnice rozumí budova či budovy, které jsou v majetku statutárního města Karviné (dále také jen „město") a jsou vybaveny elektronickými zařízeními potřebnými k ochraně proti vloupání či pokusu vloupání do této budovy a také budovy, kde sídlí úřad či organizace zřízená statutárním městem Karviná.

1.3 O připojení budov k PCO jiných než uvedených v bodě 1.2 rozhoduje ředitel MPK, jedná se jen o ty objekty, jejichž střežení by bylo vhodné vzhledem k zájmům města. Toto připojení bude provedeno na základě smluvního vztahu.

Článek 2
Montáž zabezpečení EZS

2.1 Při montáži PZTS musí být postupováno zejména dle ČSN 33 4590:1986, vč. změny 1:1999 Zařízení elektrické zabezpečovací signalizace, ČSN EN 50130-4:1997 Poplachové systémy. Část 4: Elektromagnetická kompatibilita. Norma skupiny výrobků: Požadavky na odolnost komponentů požárních systémů, zabezpečovacích systémů a systémů přivolání pomoci, ČSN EN 50131-1 a ČSN EN 50131-6 Poplachové systémy-Elektronické zabezpečovací systémy, zejména pak je potřeba dodržet stupně zabezpečení tak, jak uvádí tato norma. Na objekty, které jsou připojeny k PCO se vztahují stupně 2 (byty, rodinné domy, komerční objekty) a 3 (zbraně, ceniny, informace, narkotika).

2.2 Držitelem individuálního oprávnění k využívání rádiových kmitočtů pozemní pohyblivé služby a pevné služby, upravující přenos rádiového signálu objektů PCO, vydaného Českým telekomunikačním úřadem, je statutární město Karviná, zastoupené oddělením informačních služeb Odboru organizačního Magistrátu města Karviná. Provoz rádiové sítě PCO spravuje Administrátor. Dodavatel prvků rádiové sítě nesmí bez souhlasu držitele oprávnění, kontaktní osoby nebo Administrátora předat, prodat nebo jinak dodat zařízení, které obsahuje technické součásti umožňující provoz v rádiovém pásmu dle výše uvedeného oprávnění. Do rádiové sítě PCO nesmí být zařazen nebo zprovozněn prvek nebo zařízení bez souhlasu držitele oprávnění, kontaktní osoby nebo Administrátora, které obsahuje technické součásti umožňující provoz v rádiovém pásmu dle výše uvedeného oprávnění.

2.3 Přenosový systém objektu musí být instalován takto:

a) V duálním provedení - pro spolehlivé zabezpečení a zajištění objektu v případě výpadku jedné z přenosových cest musí být zajištěn přenos telefonní linkou a vysílačem - vysílač musí být kompatibilní s používaným systémem PCO. Toto platí v případě, že u vysílače nejsou splněny podmínky přenosu kompletních a konkrétních informací o stavu objektu, zejména:

- o otevření a zavření objektu

- poruchové zprávy - baterie, napětí, úroveň signálu vysílače, porucha čidla, porucha ústředny EZS
- poplachové zprávy - narušení konkrétní zóny, obnova stavu konkrétní zóny, tamper objektu, obnova tamperu, stav tísně, obnova tísně.

b) Pouze vysílač a to jen za předpokladu, že tento je schopen přenosu kompletních a konkrétních informací o stavu objektu tak, jak je uvedeno v bodu 2.3 písm. a) odrážka 1 až 3 tohoto článku. Vysílač musí být kompatibilní s používaným systémem PCO.

V případě, že by bylo provedeno připojení objektu pouze prostřednictvím telefonní linky, nemůže Administrátor spolehlivě zajistit ochranu proti poškození přenosové cesty, protože tato je kontrolována automaticky jen 1x za 24 hodin.

2.4 Montáž PZTS může provést jen odborná firma, která splňuje všechny předpoklady pro provedení montáže vyplývající ze zákona a norem uvedených v článku 2, odst. 1 a má potřebné certifikované školení k jednotlivým zařízením, jejichž montáž provádí. Odborná firma je povinna předložit Administrátorovi všechna potřebná oprávnění před započetím montáže PZTS.

2.5 Odbornou firmu pro montáž PZTS vybírá Majitel nebo Provozovatel objektu ve spolupráci s Administrátorem, tak, aby se předešlo návrhu zařízení, která nebudou kompatibilní se systémy PCO používanými MPK.

2.6 Odborná firma musí splňovat podmínku neprodleného odstranění závady PZTS na objektu a to nejpozději do 12 hodin od nahlášení závady. Firmu musí být možné kontaktovat kdykoliv po celých 24 hodin. Po dobu závady na objektu bude objekt na základě žádosti Provozovatele střeženého objektu dočasně vypnut v softwaru PCO a nebude střežen a to jen na základě písemného potvrzení službu konajícímu operačnímu MPK, v emailu operacni@karvina.cz, s kopií Administrátorovi na pco@karvina.cz. Ostrahu objektu po dobu opravy PZTS zajistí Provozovatel objektu.

2.7 Připojení objektu k PCO provádí odborná firma, která je k tomu pověřena smlouvou a provádí servis připojení k PCO, jakož i servis rádiové sítě PCO statutárního města Karviné.

2.8 Objekt bude připojen k PCO a střežen PCO pokud budou splněny tyto podmínky:

a) uvedené v čl. 2, bod 2.3
b) uvedené v čl. 2, bod 2.4
c) Administrátorovi bude předána vybranou odbornou firmou dokumentace, která obsahuje projekt PZTS, v elektronické podobě
d) Administrátorovi budou předány odpovědným zástupcem střeženého objektu kontaktní údaje objektu v rozsahu - telefonní čísla, emailová/é adresa/y pokud jsou zřízeny nebo emailová/é adresa/y osob/y, která odpovídá za provoz střeženého objektu
e) Administrátorovi bude předán odpovědným zástupcem střeženého objektu seznam osob (dále jen pověřené osoby), které jsou oprávněné pro vstup do všech prostor střeženého objektu v případě narušení objektu nebo poruše na objektu a to v pořadí, jak mají být postupně kontaktovány - údaje o osobě musí obsahovat jméno, příjmení, bydliště, osobní telefonní číslo, příp. funkci ve vztahu k objektu
f) Administrátor provede společně se zástupci MPK prohlídku objektu a dá k připojení písemný souhlas. Písemný souhlas vydá po závazném stanovisku zástupce MPK.

Článek 3
Práva a povinnosti Provozovatele objektu připojeného k PCO MPK

3.1 Provozovatel objektu nebo jeho zástupce je povinen zajistit si souhlas ke zpracování osobních údajů Pověřených osob ve smyslu GDPR, za účelem zadání nových, respektive změn stávajících dat a osobních údajů pověřených osob v softwaru PCO, k příslušnému spravovanému objektu.

3.2 Provozovatel objektu nebo jeho zástupce je povinen zaslat Administrátorovi požadavek k neprodlenému zadání nových údajů nebo provedení změn údajů o objektu (adresa, telefonní

číslo, email a jiné identifikační údaje objektu)o denních časech, které určují, zda má být hlídáno zakódování objektu, a kdy je stanoven čas zakódování objektu v návaznosti na provozní dobu. Denní časy musí obsahovat informaci, kdy bude nejdříve objekt odkódován a kdy bude nejpozději zakódován, v softwaru PCO, v případě organizací a objektů v majetku statutárního města Karviné prostřednictvím helpdesku na adrese https://helpdesk.karvina.cz a v případě ostatních objektů zasláním na adresu pco@karvina.cz.

3.3 Provozovatel objektu nebo jeho zástupce je povinen provést neprodleně u objektu nebo objektů, zadání nových údajů nebo změny údajů, uvedených níže pod bodem a), v softwaru PCO, po přihlášení do webové aplikace na adrese https://pco.karvina.cz. O přístup do webové adresy požádá Administrátora písemně na emailu pco@karvina.cz. Uvede zde jméno a příjmení osoby nebo osob a jejich mobilní telefonní číslo. Administrátor po zřízení přístupu do webové aplikace, zašle jednotlivým osobám přístupové údaje ve formě SMS.

a) o Pověřených osobách v rozsahu jméno, příjmení, bydliště, kontaktní telefonní číslo osoby, jejich pořadí, jak mají být kontaktovány a pořadí kódů těchto Pověřených osob, jak jsou uvedeny v PZTS

3.4 Provozovatel objektu nebo jeho zástupce a v případě, že o to požádá Provozovatel, tak i odborná firma, která provedla montáž PZTS na objektu, má právo požadovat po Administrátorovi, aby písemně poskytl informace o provozu objektu ve vztahu k připojení k PCO.

3.5 Provozovatel objektu nebo jeho zástupce má právo vyžadovat po Administrátorovi potvrzení jakékoliv emailové komunikace, která má vztah k připojení objektu na PCO a po MPK potvrzení jakékoliv emailové komunikace, která má vztah k provozu objektu na PCO (např. dočasná změna provozní doby).

3.6 Provozovatel objektu nebo jeho zástupce je povinen neprodleně informovat operační (stálá služba) MPK o krátkodobých změnách:

a) v pohotovostech pověřených osob
b) v denních časech, zejména o prodloužení provozní doby

na telefonních číslech 596311649, 596312028 nebo emailem zasláním na adresu: pco@karvina.cz - v případě emailové komunikace je službu konající operační povinen tuto zprávu odesílateli potvrdit.

3.7 Provozovatel objektu, jeho zástupce nebo pověřené osoby jsou povinni neprodleně informovat operační MPK na telefonních číslech 596311649, 596312028, o chybném zadání kódu nebo narušení způsobeném těmito osobami omylem bez předchozího kódování, aby se předešlo případnému zbytečnému výjezdu hlídky MPK k zásahu při narušení objektu.

3.8 Provozovatel objektu, jeho zástupce nebo pověřené osoby jsou povinni svým zodpovědným přístupem zabránit, aby docházelo k chybám uvedeným v čl. 3, bod 3.7.

3.9 Provozovatel objektu, jeho zástupce nebo pověřené osoby jsou povinni zajistit, aby byl řádně odkódován a řádně zakódován objekt a pokud jsou hlídány denní časy, jsou povinni dodržet stanovený čas zakódování.

3.10 Provozovatel objektu, jeho zástupce nebo pověřené osoby jsou povinni neprodleně informovat servisní organizaci PZTS objektu, o závadě na objektu. Tuto informaci také poskytne operačním MPK.

3.11 Obdobné opatření jaké je popsáno v čl. 3, bod. 3.10 provede Provozovatel PZTS, jeho zástupce nebo pověřené osoby i v případě, že na závadu budou upozorněny Administrátorem nebo operačními MPK.

3.12 Provozovatel objektu, jeho zástupce nebo pověřené osoby jsou povinni neprodleně informovat Administrátora o dispozičních a stavebních změnách objektu a případně o změnách umístění jednotlivých zařízení PZTS. Administrátor provede na základě dodané dokumentace PZTS změnu v dokumentaci objektu pro PCO tak, aby odpovídala skutečnému stavu PZTS objektu a oznámí Provozovateli a MPK provedení úpravy.

Článek 4
Práva a povinnosti MPK

4.1 Službu konající operační MPK je povinen při narušení objektu signalizovaného PCO provést všechna potřebná opatření k zajištění objektu, zejména:

a) vyslat k narušenému objektu dostatečný počet strážníků, aby bylo provedeno potřebné zajištění objektu

b) vyrozumět pověřenou osobu o narušení objektu a požadovat, aby se k objektu dostavila - MPK nezajišťuje přepravu pověřených osob k objektu

c) v případě zjištění pokusu vloupání do objektu, vloupání do objektu nebo zadržení pachatele těchto skutků vyrozumět místně příslušné obvodní oddělení PČR.

4.2 Operační a jejich zástupci jsou povinni informovat Provozovatele objektu, jeho zástupce nebo pověřené osoby o závadách na objektech, které zobrazí software PCO.

4.3 Operační a jejich zástupci jsou povinni, v případě, že toto nebylo oznámeno Provozovatelem objektu, jeho zástupcem nebo pověřenou osobou, dotazovat se pověřených osob na důvod, proč je objekt odkódován i mimo stanovenou dobu, jak určují denní časy a požadovat nápravu. Toto platí pouze v případě, že hlídání denních časů a zakódování bylo požadováno.

4.4 Operační a jejich zástupci jsou povinni v případě, že obdrží emailem informaci o provozu objektu, tuto zprávu odesílateli potvrdit.

4.5 Pověření zaměstnanci Administrátora a strážníci MPK jsou po předchozí dohodě s Provozovatelem objektu oprávněni vstupovat do všech prostor objektu za účelem seznámení se s dispozicemi objektu a PZTS.

4.6 V případě zjištění závady PCO, jeho součástí nebo komunikačních sítí oznámí operační MPK tuto skutečnost na helpdesk oddělení informačních služeb Odboru organizačního Magistrátu města Karviná https://helpdesk.karvina.cz a mimo pracovní dobu na tel. čís.: 602 100 115, včetně popisu závady.

4.7 V případě, že operační MPK zjistí nesplnění povinností Provozovatele objektu, jak je uvedeno v čl. 3.6, 3.7, 3.8, 3.9, 3.10, 3.11, vyrozumí o tomto Garanta.

Článek 5
Práva a povinnosti Administrátora

5.1 Administrátor je povinen informovat Provozovatele objektu, jeho zástupce a MPK o všech změnách, úpravách či poruchách PCO, zejména je-li to potřebné k řádnému zabezpečení objektů připojených k PCO.

5.2 Administrátor je povinen provést školení operačních a jejich zástupců k provozu PCO - hardwarové i softwarové části. Operační a jejich zástupci jsou povinni se tohoto školení zúčastnit.

5.3 Administrátor je povinen provést školení dalších zaměstnanců MPK, je-li to potřebné k provozu PCO.

5.4 Administrátor je oprávněn požadovat od Provozovatele objektu nebo jeho zástupce všechny informace o objektu a osobách ve vztahu k zabezpečení objektu a připojení k PCO, Provozovatel objektu nebo jeho zástupce je povinen tyto informace poskytnout.

5.5 Administrátor je povinen zajistit bezvadný provoz PCO a jeho součástí, jakož i komunikačních sítí PCO a v případě poruchy nejpozději do 2 hodin od nahlášení zajistit analýzu poruchy a oznámit odpovědné osobě za MPK návrh řešení odstranění poruchy.

5.6 Administrátor má pro účely kritických chyb a závad PCO zřízen helpdesk: https://helpdesk.karvina.cz a mimo pracovní dobu tel. čís.: 602 100 115.

5.7 Administrátor má pro účely dalších informací zřízen email: pco@karvina.cz

5.8 Administrátor je oprávněn vstupovat na MPK do místností, kde je provozována technologie PCO, server PCO a kde jsou provozovány aplikace PCO. Další osoby oprávněné ke vstupu do místností výše uvedených, jsou určeny na základě platně uzavřené Smlouvy o zajištění nonstop servisu a

realizace zkoušek a pravidelných revizí přenosových tras na pult centralizované ochrany. Seznam těchto osob předá na operační pracoviště Administrátor. Vstup uvedených osob do budovy MPK a na pracoviště PCO je možný jen na základě vyrozumění službu konajícího operačního MPK.

5.9 Administrátor je oprávněn vyžadovat po MPK součinnost v souvislosti s požadavky MPK, provozovatelů objektů PZTS k řádnému zabezpečení provozu technologií PCO a PZTS.

Článek 6
Podněty a stížnosti, Garant

6.1 Garant je povinen provést neprodleně kontrolu potřebnosti uložených osobních údajů a to v případě podnětu provozovatele objektu, zaměstnanců MPK, administrátora. V případě zjištění nepotřebnosti dat tyto odstraní.

6.2 Garant zapíše provedení kontroly dle odst. 6.1 v aplikaci PCO k objektu 001, vložením komentáře.

6.3 Provozovatel objektu nebo jeho zástupce je oprávněn podávat podněty a stížnosti k provozu PCO Garantovi a řediteli MPK. Ředitel MPK tyto podněty a stížnosti posoudí a v případě, že půjde o technické potíže, požádá o vyjádření Administrátora.

Ředitel MPK vyrozumí Provozovatele objektu, nebo jeho zástupce o přijatém opatření.

Ředitel MPK upozorní Provozovatele objektu nebo jeho zástupce, popřípadě i RM, jakožto zřizovatele v případě příspěvkových organizací, na nedodržení podmínek dle této směrnice, zejména na:

a) nedodržení povinnosti informovat MPK a Administrátora tak, jak je uvedeno v čl. 3 bod 3.1, 3.2, 3.3, 3.4, 3.6, 3.7, 3.8, 3.9, 3.10, 3.11, 3.12
b) opakované chybné narušení, způsobené pověřenou osobou
c) odmítnutí dostavení se k objektu nebo zbytečných průtazích při dostavení se k objektu v případě jeho narušení
d) odmítnutí zakódovat objekt v případě, že jsou hlídány denní časy.

6.4 Pokud nebude po upozorněních uvedených v čl. 6, bod 6.3 sjednána náprava, je ředitel MPK oprávněn rozhodnout o odpojení objektu od PCO a pověřit tím Administrátora. Odpojení objektu bude provedeno do tří dnů od doručení písemného rozhodnutí o odpojení objektu Provozovateli nebo jeho zástupci. O odpojení objektu informuje ředitel MPK RM.

Článek 7
Závěrečná ustanovení

7.1 Touto směrnicí se ruší Směrnice k provozu pultu centrální ochrany na Městské policii Karviná schválená usnesením Rady města Karviné č. 5057 ze dne 24. 09. 2018.

7.2 Tato směrnice byla schválena usnesením Rady města Karviné č. 1350 ze dne 22. 04. 2020 a nabývá účinnosti dnem 23. 04. 2020.

Ing. Jan Wolf v. r.
primátor

Ing. Lukáš Raszyk v. r.
náměstek primátora

Příloha

Příloha č. 2 k usnesení

Podporu de minimis poskytuje statutární město Karviná s ohledem na:

- Prováděnou úpravu prostor
- poskytování dobrých služeb obyvatelstvu
- zájem maximálního využití majetku statutárního města Karviná.

Veřejné podpora bude poskytnuta ve smyslu nařízení Komise č. 1407/2013 o použití článku 107 a 108 Smlouvy o fungování Evropské unie na podporu de minimis uveřejněném v Úředním věstníku Evropské unie L pod č. 352 dne 24.12.2013. Celková výše poskytnutá jednomu podniku dle výše uvedeného nařízení nesmí překročit částku 200.000,- EUR v kterémkoliv tříletém období.

Pokud by v kterémkoliv tříletém období dle právních předpisů EU po dobu účinnosti této smlouvy výše veřejné podpory de minimis poskytnuté nájemci překročila částku 200.000,-EUR, je pronajímatel oprávněn od této smlouvy odstoupit. Nájemce je povinen ihned oznámit pronajímateli skutečnost, že překročil částku stanovenou pro veřejné podpory de minimis.

Příloha

Příloha č. 3 k usnesení

O s v ě d č e n í
ve smyslu ust. § 41 zákona č. 128/2000 Sb., o obcích zveřejněno od …… do …….
schváleno usnesením Rady města Karviné č. …….. ze dne ……..
Vyhotovil: Magistrát města Karviné, Odbor majetkový, …….
Datum : ……. Podpis : ……..

Smlouva o nájmu prostoru sloužícího podnikání
č. SML/…../……

Článek 1
Smluvní strany

1.1.statutární město Karviná
Adresa : Fryštátská 72/1, 733 24 Karviná-Fryštát
Zastoupeno: Ing. Janem Wolfem, primátorem města Karviné
k podpisu smlouvy oprávněna na základě
pověření ze dne 04.01.2021: Ing. Helena Bogoczová, MPA, vedoucí
Odboru majetkového Magistrátu města Karviné
Bankovní spojení: Česká spořitelna, a.s. Praha
Číslo účtu: 6790832/0800
IČ: 00297534
DIČ: CZ00297534

(dále jen "pronajímatel")

1.2. Health and Beauty shops s.r.o.
zapsaná u Městského soudu v Praze, sp.zn. C 275856
se sídlem: U chodovského hřbitova 2368/3a, Chodov, 149 00 Praha 4
zastoupena: paní Michaelou Gazdíkovou, jednatelkou
tel. kontakt: ……...
e-mail: ……
Bankovní spojení: ……
Číslo účtu: ……
IČ: 06084567
DIČ: CZ06084567

(dále jen "nájemce")

(subjekty sub.1.1. a sub. 1.2. dále též označovány společně jako "strany této smlouvy " nebo "smluvní strany ")

se dohodly na této **Smlouvě o nájmu prostoru sloužícího podnikání**
uzavřené podle § 2302 zák. č. 89/2012 Sb., občanský zákoník (dále jen „občanský zákoník“):

Článek 2
Předmět smlouvy a účel nájmu

2.1. Pronajímatel je vlastníkem pozemku p. č. 1793/78, jehož součástí je budova čp. 2379/54a stojící na ulici Žižkova, Karviná-Mizerov. Pozemek je zapsán u Katastrálního úřadu pro Moravskoslezský kraj, Katastrální pracoviště Karviná, na listu vlastnictví č.10001, katastrální území Karviná-město, obec Karviná. Na základě uvedeného je pronajímatel oprávněn s výše uvedenou nemovitostí nakládat, tj. rovněž ji pronajímat.

2.2. Předmětem této smlouvy je pronájem nebytového prostoru v 1. nadzemním podlaží v budově uvedené v článku 2 bodě 2.1. této smlouvy, v pavilonu A 3, a to o celkové výměře 136,5 m^2 (dále jen „předmět nájmu“). Předmět nájmu je specifikován na situačním snímku, který je přílohou č. 2 a nedílnou součástí této smlouvy.

2.3. Touto smlouvou pronajímatel přenechává a nájemce přebírá do užívání předmět nájmu. Prostor byl předán 01.07.2022 na základě Smlouvy o výpůjčce č. SML/…/2022.

2.4. Účelem nájmu je provozování podnikatelské činnosti. Předmět podnikání nájemce, jenž bude v předmětu nájmu vykonáván je provozování nestátního zdravotnického zařízení – lékárny.

2.5. Nájemce je seznámen se stavem předmětu nájmu. Nájemce má právo užívat i společné prostory domu v rozsahu nezbytném pro řádné užívání předmětu nájmu.

Článek 3
Doba nájmu

3.1. Tato nájemní smlouva se uzavírá na dobu určitou s účinností od 01.12.2022 do 30.11.2027. Doba trvání nájmu se automaticky prodlouží vždy o pět let, neprojeví-li nájemce nejpozději 6 měsíců před uplynutím doby trvání nájmu písemně vůli tento smluvní vztah ukončit.

Nájemce má právo na opakované prodloužení sjednané doby nájmu, nejdéle do 30.11.2037.

Článek 4
Nájemné

4.1. Nájemné za užívání předmětu nájmu je smluvní a je v souladu se Zásadami pro nakládání s nemovitým majetkem. Výše nájemného je vypočtena na evidenčním a výpočtovém listu, který je přílohou č. 1 a nedílnou součástí této smlouvy.

4.2. Povinnost platit nájemné vzniká dnem 01.12.2022. Nájemce se zavazuje hradit pronajímateli nájemné měsíčně, a to na základě daňových dokladů vystavených pronajímatelem, přímo na účet pronajímatele uvedený v záhlaví této smlouvy a vždy pod variabilním symbolem vystaveného daňového dokladu. Nájemce se zavazuje uhradit nájemné nejpozději ke dni splatnosti uvedenému na příslušném daňovém dokladu.

4.3. Pronajímatel poskytuje nájemci služby uvedené v evidenčním a výpočtovém listu. Nájemce je povinen hradit služby spojené s nájmem a ostatní úhrady specifikované v evidenčním a výpočtovém listu.

Úhrady za služby jsou splatné současně s nájemným. Výše úhrad za služby a ostatních úhrad je uvedena v evidenčním a výpočtovém listu.

Pronajímatel si vyhrazuje právo v průběhu roku jednostranně upravit výši úhrad za služby v míře odpovídající změně ceny služby nebo z dalších oprávněných důvodů, zejména změny rozsahu nebo kvality služby, a to změnou údajů v evidenčním a výpočtovém listu. Nájemce se zavazuje tyto zvýšené úhrady pronajímateli platit.

4.4. Povinnost zaplatit je splněna dnem připsání příslušné částky na účet pronajímatele.

Článek 5
Valorizace nájemného

5.1. Pronajímatel si tímto vyhrazuje právo upravovat výši nájemného jednou za kalendářní rok dle míry inflace oficiálně vyhlášené Českým statistickým úřadem za předchozí kalendářní rok. Nájemné bude upraveno na základě rozhodnutí orgánu statutárního města Karviné a s účinností ode dne v tomto rozhodnutí stanoveném. Úprava nájemného bude nájemci písemně oznámena nejpozději k poslednímu dni měsíce předcházejícího měsíci, v němž bude požadováno zvýšené nájemné, a bude pronajímatelem provedena změnou na evidenčním a výpočtovém listu, který se okamžikem jeho doručení nájemci stane nedílnou součástí této smlouvy. Nájemce s tímto postupem souhlasí a zavazuje se platit nájemné ve výši stanovené v písemném oznámení a v nově vyhotoveném evidenčním a výpočtovém listu.

Článek 6
Práva a povinnosti pronajímatele

6.1. Pronajímatel má právo kontroly předmětu nájmu po předchozím upozornění nájemce ústně, telefonicky nebo písemně den před zamýšlenou kontrolou, a to i bez uvedení účelu kontroly.

Pronajímatel je oprávněn vstoupit do předmětu nájmu vždy bez doprovodu nájemce nebo jím pověřené osoby, je-li nezbytné zabránit škodě nebo hrozí-li nebezpečí z prodlení. O tomto musí pronajímatel nájemce neprodleně uvědomit ihned po takovém vstupu do předmětu nájmu, jestliže nebylo možno nájemce informovat předem.

6.2. Smluvní strany se dohodly, že pronajímatel je oprávněn provést opravu nebo rekonstrukci budovy, v níž se předmět nájmu nachází. Tyto činnosti je pronajímatel povinen oznámit nájemci nejméně 30 dnů před jejich započetím. Nájemce se zavazuje provádění oprav nebo rekonstrukce strpět částečnou uzavírkou objektu nebo jeho části a umožnit tak pronajímateli v požadovaném termínu jejich realizaci.

Článek 7
Marketingová komunikace

7.1. V případě požadavku nájemce na marketingovou podporu nad rámec marketingové komunikace pronajímatele v rámci budovy se nájemce zavazuje nést skutečné náklady, a to po předchozí vzájemné dohodě smluvních stran. Nájemce se zavazuje komunikovat s pronajímatelem plánovanou marketingovou komunikaci v návaznosti na den otevření a pronajímatel se zavazuje tuto komunikaci přiměřeně podpořit.

Článek 8
Označení (logo) nájemce

8.1. Nájemce je oprávněn označit prostory svým označením (logem) pouze s předchozím souhlasem pronajímatele. Výsledná podoba loga podléhá předchozímu schválení pronajímatele, a to zejména s ohledem na znění provozního řádu budovy a dalších interních předpisů pronajímatele.

8.2. Nájemce je rovněž oprávněn bezplatně umístit své označení (logo) na vnější fasádě budovy (v závislosti na aktuálních možnostech a dostupnosti reklamních ploch) a toto označení (logo) zde následně ponechat po dobu nájmu. Konečné umístění označení (loga) nájemce na vnější fasádě budovy bude určeno pronajímatelem v závislosti na aktuálních možnostech a dostupnosti reklamních ploch.

Článek 9
Práva a povinnosti nájemce

9.1. Nájemce přebírá předmět nájmu ve stavu, se kterým byl seznámen při podpisu této smlouvy a zavazuje se, že jej bude používat výhradně za účelem uvedeným v čl. 2 bodě 2.4. této smlouvy. Nájemce je povinen dodržovat všechny obecně závazné právní předpisy.

9.2. Drobné opravy a běžnou údržbou předmětu nájmu provádí a hradí nájemce. Smluvní strany se dohodly, že pojem drobných oprav a běžné údržby budou pro účely této smlouvy vykládat dle nařízení vlády č. 308/2015 Sb., kterým se provádí občanský zákoník, ve znění účinném ke dni uzavření této smlouvy. Ostatní údržbu předmětu nájmu provádí a hradí pronajímatel. Pronajímatel neodpovídá za vadu, o které v době uzavření nájemní smlouvy strany věděly a která nebrání užívání předmětu nájmu.

9.3. Změny v předmětu nájmu, včetně změn vnitřního vybavení, které patří pronajímateli, je nájemce oprávněn provést pouze po předchozím písemném souhlasu pronajímatele.

9.4. Nájemce odpovídá za instalaci, provoz, kontroly, údržbu a opravy požárně bezpečnostních zařízení a hasicích přístrojů, provádění preventivních požárních prohlídek a školení zaměstnanců ve lhůtách stanovených platným právním předpisem a Požárním řádem statutárního města Karviné. Nájemce se zavazuje vést dokumentaci požární ochrany a do této dokumentace zapracovat požadavky, které vyplývají z dokumentace pronajatého objektu (př. požárně bezpečnostní řešení apod.) a současně je povinen vyhodnotit všechna kritéria vztahující se k provozované činnosti.

Nájemce je povinen zajišťovat dodržování bezpečnosti a provozní spolehlivosti instalovaného elektrického zařízení dle ČSN po celou dobu trvání nájemní smlouvy a je za plnění výše uvedených závazků odpovědný. Nájemce je dále povinen zajišťovat na své náklady pravidelné revize elektrických spotřebičů a taktéž revize hasicích přístrojů. Kopie o provedených revizích předá nájemce neprodleně pronajímateli.

Nájemce je povinen zpřístupnit předmět nájmu 1x ročně z důvodu kontroly spotřebičů umístěných v předmětu nájmu.

9.5. Nájemce není oprávněn bez předchozího písemného souhlasu pronajímatele přenechat předmět nájmu nebo jeho část do užívání jiné osobě. Souhlas pronajímatele se nevyžaduje v případě, že ke změně nájemce dojde na základě přeměny společnosti dle zákona č. 125/2008 Sb. o přeměnách obchodních společností a družstev.

9.6. Smluvní strany se dohodly, že nájemce je oprávněn změnit předmět podnikání, který bude v předmětu nájmu provozovat, pouze po předchozím souhlasu pronajímatele.

9.7. Nedohodnou-li se strany této smlouvy jinak, je nájemce povinen při skončení nájmu předmět nájmu předat pronajímateli vyklizený a ve stavu, v jakém jej převzal k užívání s přihlédnutím k obvyklému opotřebení, včetně dodatečných změn, které provedl se souhlasem pronajímatele, a to v den skončení nájmu. Drobné opravy a náklady spojené s běžnou údržbou předmětu nájmu, jejichž potřeba vznikla do doby skončení nájmu, a které má dle smlouvy hradit nájemce, zajistí nájemce nejpozději k termínu předání předmětu nájmu. Pokud tak nájemce neučiní, zajistí tyto opravy a běžnou údržbu pronajímatel na náklad nájemce.

Předmět nájmu od nájemce převezme pronajímatel nebo jím pověřená osoba a sepíše o tom „Protokol o převzetí prostoru sloužícího podnikání". V případě zjištění škod bude sepsán „Škodní protokol". Případné náklady na odstranění škod nese nájemce. Pokud nájemce odstranění škody neprovede ve lhůtě do 1 měsíce od sepsání „Škodního protokolu", provede odstranění škod pronajímatel nebo správce na náklad nájemce. Nájemce se současně zavazuje, že tyto náklady uhradí v plné výši na základě faktury vystavené pronajímatelem a nejpozději ke dni splatnosti uvedenému na faktuře

9.8. Nájemce se zavazuje dodržovat provozní řád budovy, který je přílohou č. 3 a nedílnou součástí této smlouvy.

9.9. Nájemce je povinen na svůj náklad zajistit bezpečné ukládání a likvidaci toxického a jinak nebezpečného odpadu vyprodukovaného v souvislosti s činností v předmětu nájmu v souladu s platnými obecně závaznými právními předpisy. Běžný odpad (mimo nebezpečný a toxický), za jehož likvidaci platí úhradu, ukládat na místo určené pronajímatelem.

9.10. Nájemce je povinen neprodleně ohlásit pronajímateli případné provozní nehody a havárie vzniklé v pronajatých prostorách a učinit potřebná opatření k zabránění vzniku škody.

9.11. Nájemce je povinen odevzdat do úschovy pronajímateli duplikáty klíčů od předmětu nájmu, kdy tyto budou uloženy v zalepených obálkách ve speciálním režimu pronajímatele. Toto opatření je pronajímatelem činěno pro případ havárie, mimořádné události, ztráty, případně zapomenutí klíčů. Na obálkách musí být uvedeny osoby, které smějí klíče vyzvednout a popis obálek musí být aktuální.

Postup podle výše uvedeného odstavce je pro nájemce aktuální i při ztrátě nebo výměně zámků a klíčů nájemcem, kdy je povinen dodat označené duplikáty pronajímateli k výměně a zařazení do režimu.

9.12. Nájemce je povinen dodržovat Směrnici k provozu pultu centrální ochrany na Městské policii Karviná, která je přílohou č. 4 a nedílnou součástí této smlouvy.

9.13. Nájemce je povinen hlásit změnu držitelů, poškození nebo ztrátu přístupových čipů, které pronajímatel předá nájemci – celkem 2 kusy. V případě ztráty nebo poškození čipu je povinen nájemce uhradit pronajímateli částku Kč 100,-- za jeden čip (náklady spojené s pořízením nového čipu). K této částce bude připočtena DPH dle platných právních předpisů.

9.14. Nájemce není oprávněn bez předchozího písemného souhlasu pronajímatele lepit, vrtat, případně jinak instalovat ve veřejných prostorách polikliniky jakékoliv předměty, než ty, které jsou odsouhlasené pronajímatelem.

9.15. Nájemce se zavazuje pro potřebu informovanosti klientů o otevírací době ordinace či provozovny, kontaktech apod. využívat šablony cedulí a vizitek a dodržovat parametry polepů dveří stanovených v tzv. „sadě pro nájemce“, která bude po podpisu této smlouvy zaslána nájemci na e-mail uvedený v odst. 1.2 článku 1.

9.16. Nájemce má možnost si provést registraci svého účtu na internetových stránkách „poliklinika.karvina.cz“, prostřednictvím kterého bude probíhat elektronická komunikace mezi pronajímatelem a nájemcem a dále bude účet nájemce sloužit ke správě profilu, který bude uveřejněný na výše uvedených internetových stránkách, sloužícího k prezentaci jeho činností veřejnosti.

Článek 10
Skončení nájmu

10.1. Nájem založený touto nájemní smlouvou skončí:
a) uplynutím sjednané doby nájmu
b) výpovědí za podmínek stanovených touto nájemní smlouvou
c) zánikem nájemce (s výjimkou případu, kdy dojde ke změně nájemce na základě přeměny společnosti dle zákona č. 125/2008 Sb. o přeměnách obchodních společností a družstev, např. fúzí)
d) dohodou smluvních stran.

Pronajímatel může ukončit tuto smlouvu jednostranně jen výpovědí s výpovědní dobou 3 (tři) měsíce počínající běžet prvého dne měsíce následujícího po jejím doručení druhé smluvní straně, pokud:

- se nájemce opakovaně ocitne v prodlení s úhradou nájemného nebo úhrad za služby delším než 30 dnů,
- nájemce hrubě a nebo opakovaně porušuje své povinnosti dle této smlouvy,
- nájemce přes písemnou výstrahu ze strany pronajímatele užívá předmět nájmu nebo trpí užívání předmětu nájmu takovým způsobem, že pronajímateli vzniká škoda nebo mu hrozí značná škoda,
- byl pravomocně prohlášen konkurs na nájemce.

Nájemce může ukončit tuto smlouvu s výpovědní lhůtou 3 (tři) měsíce počínající běžet prvého dne měsíce následujícího po jejím doručení druhé smluvní straně z následujícího důvodu:

- pokud se předmět nájmu stane bez zavinění nájemce nezpůsobilým k užívání ke sjednanému účelu,
- pokud pronajímatel porušuje své povinnosti dle této smlouvy.
- ztratí-li nájemce příslušné oprávnění udělené mu správními orgány k provozování předmětu nájmu jako lékárny.

10.2. Smluvní strany se dohodly, že v případě skončení nájmu výpovědí ze strany pronajímatele nájemce nemá právo na náhradu za výhodu pronajímatele nebo nového nájemce za převzetí zákaznické základny.

Článek 11
Závěrečná ustanovení

11.1. Ostatní práva a povinnosti vyplývající z této smlouvy, pokud nejsou upraveny přímo v této smlouvě, se řídí obecně závaznými právními předpisy zejména občanským zákoníkem.

11.2. Smluvní strany se dohodly, že veškeré písemnosti související s touto smlouvou jim budou doručovány na adresu uvedenou v záhlaví této smlouvy, nesdělí-li jedna smluvní strana druhé smluvní straně písemně jinou adresu pro doručování písemností. Smluvní strany se dále

dohodly, že pokud nájemce zmaří doručení písemností zasílaných mu pronajímatelem tím, že pronajímateli neoznámí změnu adresy pro doručování písemností, tyto písemnosti se budou považovat za doručené třetím pracovním dnem po odeslání.

11.3. Tato smlouva může být měněna bez uzavření dodatku vyhotovením nového evidenčního a výpočtového listu a provozního řádu a jeho doručením nájemci. Tato smlouva může být rovněž měněna bez uzavření dodatku formou oznámení dle odst. 4.3. článku 4 a článku 5 této smlouvy a doručením evidenčního a výpočtového listu nájemci. Jakékoliv jiné změny nebo doplnění této smlouvy je možné učinit pouze formou písemných dodatků, které budou za dodatek výslovně označeny, vzestupně číslovány a podepsány oběma smluvními stranami. Písemná forma je nezbytná i pro právní jednání směřující ke zrušení smlouvy.

11.4. Statutární město Karviná je povinným subjektem dle zákona č. 340/2015 Sb., o registru smluv, v platném znění. Smluvní strany se dohodly, že povinnosti dle tohoto zákona v souvislosti s uveřejněním smlouvy zajistí statutární město Karviná.

11.5. Smluvní strany souhlasí s uveřejněním v registru smluv dle zákona č. 340/2015 Sb., o registru smluv, v platném znění.

11.6. Smluvní strany souhlasí s tím, že v registru smluv bude zveřejněn celý rozsah smlouvy, a to na dobu neurčitou.

11.7. Strany smlouvy se dohodly na tom, že tato smlouva je uzavřena okamžikem podpisu obou smluvních stran, přičemž rozhodující je datum pozdějšího podpisu.

11.8. Tato smlouva nabývá účinnosti dnem 01.12.2022.

11.9. Tato smlouva je vypracována ve dvou vyhotoveních, každý s platností originálu, z nichž jedno vyhotovení obdrží nájemce a jedno vyhotovení obdrží pronajímatel.

11.10. Smluvní strany prohlašují, že si tuto smlouvu přečetly, že je projevem jejich pravé a svobodné vůle, a že nebyla podepsána v tísni, ani za nápadně nevýhodných podmínek. Na důkaz souhlasu s jejím obsahem připojují své podpisy.

Příloha : č. 1 Evidenční a výpočtový list
č. 2 Situační snímek
č. 3 Provozní řád
č. 4 Směrnice k provozu pultu centrální ochrany na Městské policii Karviná

V Karviné dne:	V Karviné dne:
Pronajímatel:	Nájemce:
……	…..…….
za statutární město Karviná	za Health and Beauty shops s.r.o.
Ing. Helena Bogoczová, MPA	…….
vedoucí Odboru majetkového	

Příloha č. 1

Evidenční a výpočtový list

Nájemce: Health and Beauty shops s.r.o.
Sídlo: U chodovského hřbitova 2368/3a, Chodov, 149 00 Praha 4
IČ: 06084567, DIČ: CZ06084567

Předmět nájmu: Prostor o celkové výměře 136,5m^2, který se nachází v 1. nadzemním podlaží pavilonu A 3 v budově č. p. 2379 na ulici Žižkova v Karviné-Mizerově.

1. Cena nájmu mezi stranami je stanovena dle platných Zásad pro nakládání s nemovitým majetkem města Karviné takto:

Místnost	Výměra (m^2)	Sazba (Kč/m^2/rok)	Celkem (Kč)
1. nadzemní podlaží			
102	23,11	1 380,00	31 891,80
103.	18,29	1 380,00	25 240,20
104	19,37	1 380,00	26 730,60
105	18,29	1 380,00	25 240,20
106	19,78	1 380,00	27 296,40
107	19,37	1 380,00	26 730,60
108	18,29	1 380,00	25 240,20
Roční nájemné			**188 370,00**
Měsíční nájemné			**15 697,50**

K nájemnému bude připočtena DPH dle platných právních předpisů ke dni uskutečnění zdanitelného plnění.
Nájemné je nájemce povinen platit pronajímateli měsíčně. Zdanitelným plněním je 10. den příslušného kalendářního měsíce. Nájemné bude hrazeno na základě daňových dokladů vystavených pronajímatelem, přímo na účet pronajímatele uvedený v záhlaví této smlouvy a vždy pod variabilním symbolem vystaveného daňového dokladu. Nájemce se zavazuje uhradit nájemné nejpozději ke dni splatnosti uvedenému na příslušném daňovém dokladu.

2. Vyčíslená výše paušální úhrady za služby spojené s užíváním předmětu nájmu:

Poskytovaná služba	Výše paušální úhrady/rok (Kč)
Teplo	42 360,00
Vodné a stočné	3 240,00
Likvidace odpadu (mimo nebezpečného a toxického)	1 200,00
Roční paušální úhrada celkem	**46 800,00**
Měsíční paušální úhrada celkem	**3 900,00**

K paušální částce bude připočtena DPH dle platných právních předpisů ke dni uskutečnění zdanitelného plnění. Paušální úhrady budou hrazeny na základě daňových dokladů vystavených pronajímatelem, přímo na účet pronajímatele uvedený v záhlaví této smlouvy a vždy pod variabilním symbolem vystaveného daňového dokladu. Nájemce se zavazuje uhradit paušální úhrady nejpozději ke dni splatnosti uvedenému na příslušném daňovém dokladu.

Provoz a údržba poplachového zabezpečovacího a tísňového systému – PZTS (např. revize, opravy, servis) bude nájemci fakturována pronajímatelem po obdržení faktur dodavatelem této služby.

Spotřeba elektrické energie bude nájemci fakturována pronajímatelem dle skutečnosti po obdržení faktur dodavatelem této energie.

Paušální úhrady za služby jsou splatné současně s nájemným.
Povinnost nájemce zaplatit je splněna dnem připsání příslušné částky na účet pronajímatele.

V Karviné dne

…….
Ing. Helena Bogoczová, MPA
vedoucí Odboru majetkového

Příloha č. 2

Předmět nájmu vyznačen červeně

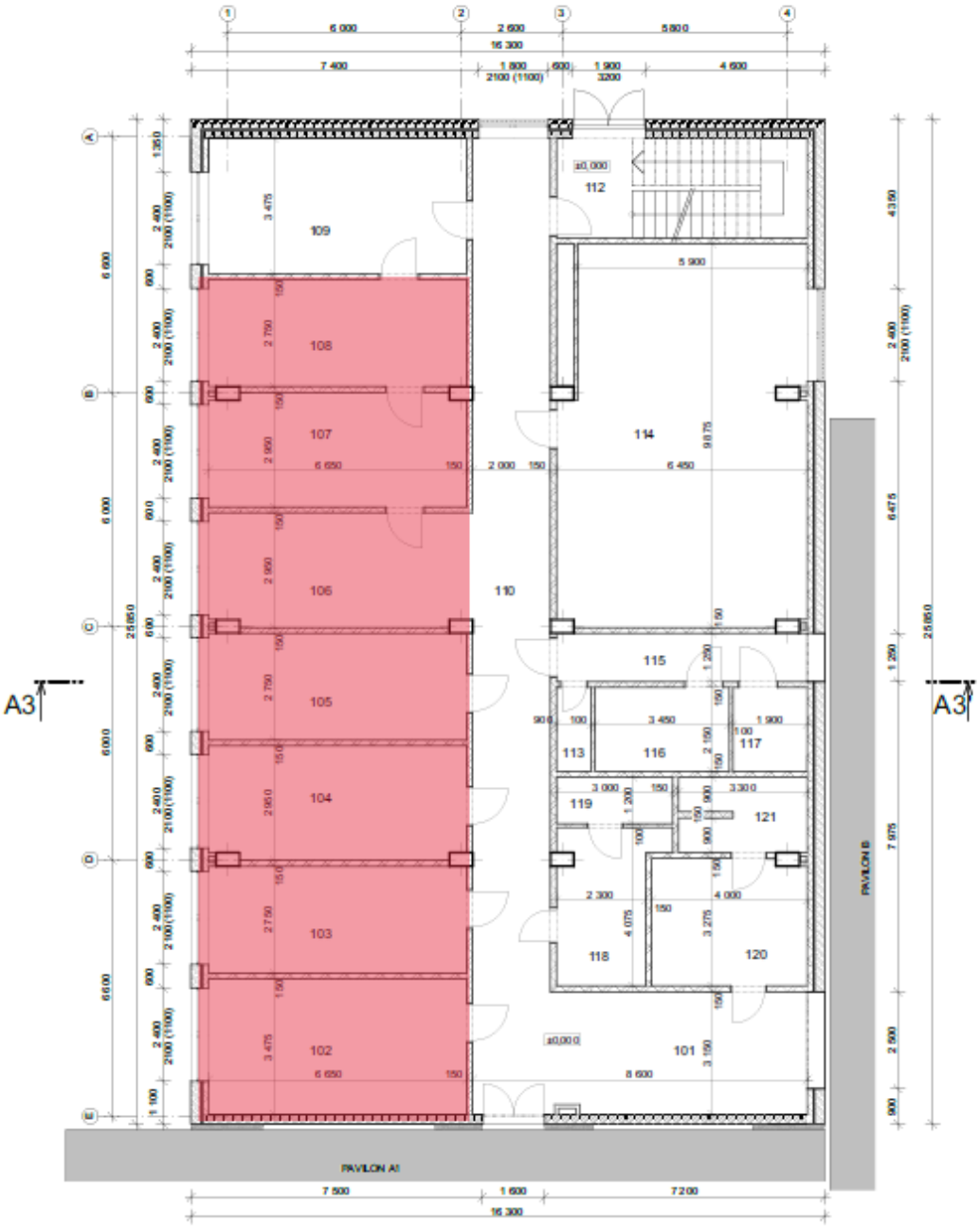

Příloha č. 3

PROVOZNÍ ŘÁD
pro objekt budovy polikliniky, Karviná-Mizerov 2379

V rámci zajištění bezpečného a spolehlivého provozu je zpracován tento provozní řád — úprava s platností od 04.01.2021.

1. PROVOZ - všední dny (pondělí - pátek)

a) Vstup pouze hlavním vchodem, který bude odemknut v 5:30 hod. pro zaměstnance a veřejnost.
b) Zadní vchod bude odemknut v 6:00 hod., a to pouze pro účely:
- dovozu a odvozu zdravotnického materiálu a lékárny,
- prádla,
- obědů,
- zboží pro potřeby zdravotního a technického provozu, - zboží pro potřeby prodejen a firem v nájmu a ve výpůjčce.

Upozorňujeme všechny zaměstnance a osoby v nájmu a ve výpůjčce, aby nepoužívali zadního vchodu k běžnému vstupu a neparkovali svá vozidla v prostorách zadního příjezdu.

Zadní vchod bude uzamčen v 18:00 hod.

Hlavní vchod objektu bude otevřen pro veřejnost do 19:00 hod.

Jedná se i o veřejné osoby, které se zúčastňují různých školení a předvádění zboží u osob, které jsou v nájmu a ve výpůjčce.

Zaměstnanci (tj. provozní pracovníci, zdravotníci) a ostatní, kteří mají nájemní smlouvy a smlouvy o výpůjčce, se mohou zdržovat na svých pracovištích do 19:00 hod.

V mimořádných situacích musí být doba odchodu po 19:00 hod. nahlášena předem správci budovy.

2. PROVOZ — soboty, neděle, svátky

Objekt bude uzamčen.

V mimořádných situacích může být vstup do objektu umožněn po předchozím nahlášení a dohodě se správcem budovy, a to pouze osobám, které jsou v nájmu nebo ve výpůjčce dle seznamu.

Pracovník vykonávající službu na recepci je povinen si tyto osoby zapsat (příchod, odchod) do knihy návštěv.

Cizím osobám bude vstup do objektu povolen pouze za přítomnosti zaměstnanců a osob v nájmu nebo ve výpůjčce, taktéž cizí osoba opustí objekt pouze za přítomnosti zaměstnance

nebo osoby v nájmu nebo ve výpůjčce, a to jenom v mimořádných situacích, např. ošetření, havárie, oprava.

Telefonní ústředna funguje jen v automatickém režimu.

Důrazně upozorňujeme všechny zaměstnance a osoby v nájmu nebo ve výpůjčce, aby při odchodu ze svého pracoviště zkontrolovali jeho stav ve smyslu bezpečnosti a požární ochrany (tj. zhasli světla, zavřeli okna, zkontrolovali a vypnuli el. spotřebiče, vodu a uzamkli svá pracoviště).

Dále aby udržovali pořádek a čistotu v celém objektu, dodržovali a dbali ustanovení nájemních smluv a smluv o výpůjčce.

PŘÍLOHA č. 4

Směrnice

k provozu pultu centrální ochrany na Městské policii Karviná

Článek 1
Úvodní ustanovení

1.1 Směrnice upravuje podmínky, podle kterých se postupuje při připojení objektu zabezpečeného poplachovým zabezpečovacím a tísňovým systémem (dále jen „PZTS", dříve elektronickým zabezpečovacím systémem - EZS), (dále jen „objekt") k pultu centrální ochrany Městské policie Karviná (dále jen „PCO") a upravuje práva a povinnosti oddělení informačních služeb Odboru organizačního Magistrátu města Karviná, jako poskytovatele technické podpory PCO a komunikačních sítí PCO (dále jen „Administrátor"), Městské policie Karviná (dále jen „MPK") při zabezpečení objektu PCO, Majitele, Provozovatele objektu a povinnosti Garanta informačního aktiva v souvislosti ze zpracováním osobních údajů dle Nařízení EU 2016/679 (dále jen „GDPR"), kterým je zaměstnanec MPK (dále jen „Garant").

1.2 Objektem zabezpečeným PZTS se pro potřeby této směrnice rozumí budova či budovy, které jsou v majetku statutárního města Karviné (dále také jen „město") a jsou vybaveny elektronickými zařízeními potřebnými k ochraně proti vloupání či pokusu vloupání do této budovy a také budovy, kde sídlí úřad či organizace zřízená statutárním městem Karviná.

1.3 O připojení budov k PCO jiných než uvedených v bodě 1.2 rozhoduje ředitel MPK, jedná se jen o ty objekty, jejichž střežení by bylo vhodné vzhledem k zájmům města. Toto připojení bude provedeno na základě smluvního vztahu.

Článek 2
Montáž zabezpečení EZS

2.1 Při montáži PZTS musí být postupováno zejména dle ČSN 33 4590:1986, vč. změny 1:1999 Zařízení elektrické zabezpečovací signalizace, ČSN EN 50130-4:1997 Poplachové systémy. Část 4: Elektromagnetická kompatibilita. Norma skupiny výrobků: Požadavky na odolnost komponentů požárních systémů, zabezpečovacích systémů a systémů přivolání pomoci, ČSN EN 50131-1 a ČSN EN 50131-6 Poplachové systémy-Elektronické zabezpečovací systémy, zejména pak je potřeba dodržet stupně zabezpečení tak, jak uvádí tato norma. Na objekty, které jsou připojeny k PCO se vztahují stupně 2 (byty, rodinné domy, komerční objekty) a 3 (zbraně, ceniny, informace, narkotika).

2.2 Držitelem individuálního oprávnění k využívání rádiových kmitočtů pozemní pohyblivé služby a pevné služby, upravující přenos rádiového signálu objektů PCO, vydaného Českým telekomunikačním úřadem, je statutární město Karviná, zastoupené oddělením informačních služeb Odboru organizačního Magistrátu města Karviná. Provoz rádiové sítě PCO spravuje Administrátor. Dodavatel prvků rádiové sítě nesmí bez souhlasu držitele oprávnění, kontaktní osoby nebo Administrátora předat, prodat nebo jinak dodat zařízení, které obsahuje technické součásti umožňující provoz v rádiovém pásmu dle výše uvedeného oprávnění. Do rádiové sítě PCO nesmí být zařazen nebo zprovozněn prvek nebo zařízení bez souhlasu držitele oprávnění, kontaktní osoby nebo Administrátora, které obsahuje technické součásti umožňující provoz v rádiovém pásmu dle výše uvedeného oprávnění.

2.3 Přenosový systém objektu musí být instalován takto:

a) V duálním provedení - pro spolehlivé zabezpečení a zajištění objektu v případě výpadku jedné z přenosových cest musí být zajištěn přenos telefonní linkou a vysílačem - vysílač musí být kompatibilní s používaným systémem PCO. Toto platí v případě, že u vysílače nejsou splněny podmínky přenosu kompletních a konkrétních informací o stavu objektu, zejména:

- o otevření a zavření objektu

- poruchové zprávy - baterie, napětí, úroveň signálu vysílače, porucha čidla, porucha ústředny EZS
- poplachové zprávy - narušení konkrétní zóny, obnova stavu konkrétní zóny, tamper objektu, obnova tamperu, stav tísně, obnova tísně.

b) Pouze vysílač a to jen za předpokladu, že tento je schopen přenosu kompletních a konkrétních informací o stavu objektu tak, jak je uvedeno v bodu 2.3 písm. a) odrážka 1 až 3 tohoto článku. Vysílač musí být kompatibilní s používaným systémem PCO.

V případě, že by bylo provedeno připojení objektu pouze prostřednictvím telefonní linky, nemůže Administrátor spolehlivě zajistit ochranu proti poškození přenosové cesty, protože tato je kontrolována automaticky jen 1x za 24 hodin.

2.4 Montáž PZTS může provést jen odborná firma, která splňuje všechny předpoklady pro provedení montáže vyplývající ze zákona a norem uvedených v článku 2, odst. 1 a má potřebné certifikované školení k jednotlivým zařízením, jejichž montáž provádí. Odborná firma je povinna předložit Administrátorovi všechna potřebná oprávnění před započetím montáže PZTS.

2.5 Odbornou firmu pro montáž PZTS vybírá Majitel nebo Provozovatel objektu ve spolupráci s Administrátorem, tak, aby se předešlo návrhu zařízení, která nebudou kompatibilní se systémy PCO používanými MPK.

2.6 Odborná firma musí splňovat podmínku neprodleného odstranění závady PZTS na objektu a to nejpozději do 12 hodin od nahlášení závady. Firmu musí být možné kontaktovat kdykoliv po celých 24 hodin. Po dobu závady na objektu bude objekt na základě žádosti Provozovatele střeženého objektu dočasně vypnut v softwaru PCO a nebude střežen a to jen na základě písemného potvrzení službu konajícímu operačnímu MPK, v emailu operacni@karvina.cz, s kopií Administrátorovi na pco@karvina.cz. Ostrahu objektu po dobu opravy PZTS zajistí Provozovatel objektu.

2.7 Připojení objektu k PCO provádí odborná firma, která je k tomu pověřena smlouvou a provádí servis připojení k PCO, jakož i servis rádiové sítě PCO statutárního města Karviné.

2.8 Objekt bude připojen k PCO a střežen PCO pokud budou splněny tyto podmínky:

a) uvedené v čl. 2, bod 2.3
b) uvedené v čl. 2, bod 2.4
c) Administrátorovi bude předána vybranou odbornou firmou dokumentace, která obsahuje projekt PZTS, v elektronické podobě
d) Administrátorovi budou předány odpovědným zástupcem střeženého objektu kontaktní údaje objektu v rozsahu - telefonní čísla, emailová/é adresa/y pokud jsou zřízeny nebo emailová/é adresa/y osob/y, která odpovídá za provoz střeženého objektu
e) Administrátorovi bude předán odpovědným zástupcem střeženého objektu seznam osob (dále jen pověřené osoby), které jsou oprávněné pro vstup do všech prostor střeženého objektu v případě narušení objektu nebo poruše na objektu a to v pořadí, jak mají být postupně kontaktovány - údaje o osobě musí obsahovat jméno, příjmení, bydliště, osobní telefonní číslo, příp. funkci ve vztahu k objektu
f) Administrátor provede společně se zástupci MPK prohlídku objektu a dá k připojení písemný souhlas. Písemný souhlas vydá po závazném stanovisku zástupce MPK.

Článek 3
Práva a povinnosti Provozovatele objektu připojeného k PCO MPK

3.1 Provozovatel objektu nebo jeho zástupce je povinen zajistit si souhlas ke zpracování osobních údajů Pověřených osob ve smyslu GDPR, za účelem zadání nových, respektive změn stávajících dat a osobních údajů pověřených osob v softwaru PCO, k příslušnému spravovanému objektu.

3.2 Provozovatel objektu nebo jeho zástupce je povinen zaslat Administrátorovi požadavek k neprodlenému zadání nových údajů nebo provedení změn údajů o objektu (adresa, telefonní

číslo, email a jiné identifikační údaje objektu)o denních časech, které určují, zda má být hlídáno zakódování objektu, a kdy je stanoven čas zakódování objektu v návaznosti na provozní dobu. Denní časy musí obsahovat informaci, kdy bude nejdříve objekt odkódován a kdy bude nejpozději zakódován, v softwaru PCO, v případě organizací a objektů v majetku statutárního města Karviné prostřednictvím helpdesku na adrese https://helpdesk.karvina.cz a v případě ostatních objektů zasláním na adresu pco@karvina.cz.

3.3 Provozovatel objektu nebo jeho zástupce je povinen provést neprodleně u objektu nebo objektů, zadání nových údajů nebo změny údajů, uvedených níže pod bodem a), v softwaru PCO, po přihlášení do webové aplikace na adrese https://pco.karvina.cz. O přístup do webové adresy požádá Administrátora písemně na emailu pco@karvina.cz. Uvede zde jméno a příjmení osoby nebo osob a jejich mobilní telefonní číslo. Administrátor po zřízení přístupu do webové aplikace, zašle jednotlivým osobám přístupové údaje ve formě SMS.

a) o Pověřených osobách v rozsahu jméno, příjmení, bydliště, kontaktní telefonní číslo osoby, jejich pořadí, jak mají být kontaktovány a pořadí kódů těchto Pověřených osob, jak jsou uvedeny v PZTS

3.4 Provozovatel objektu nebo jeho zástupce a v případě, že o to požádá Provozovatel, tak i odborná firma, která provedla montáž PZTS na objektu, má právo požadovat po Administrátorovi, aby písemně poskytl informace o provozu objektu ve vztahu k připojení k PCO.

3.5 Provozovatel objektu nebo jeho zástupce má právo vyžadovat po Administrátorovi potvrzení jakékoliv emailové komunikace, která má vztah k připojení objektu na PCO a po MPK potvrzení jakékoliv emailové komunikace, která má vztah k provozu objektu na PCO (např. dočasná změna provozní doby).

3.6 Provozovatel objektu nebo jeho zástupce je povinen neprodleně informovat operační (stálá služba) MPK o krátkodobých změnách:

a) v pohotovostech pověřených osob
b) v denních časech, zejména o prodloužení provozní doby

na telefonních číslech 596311649, 596312028 nebo emailem zasláním na adresu: pco@karvina.cz - v případě emailové komunikace je službu konající operační povinen tuto zprávu odesílateli potvrdit.

3.7 Provozovatel objektu, jeho zástupce nebo pověřené osoby jsou povinni neprodleně informovat operační MPK na telefonních číslech 596311649, 596312028, o chybném zadání kódu nebo narušení způsobeném těmito osobami omylem bez předchozího kódování, aby se předešlo případnému zbytečnému výjezdu hlídky MPK k zásahu při narušení objektu.

3.8 Provozovatel objektu, jeho zástupce nebo pověřené osoby jsou povinni svým zodpovědným přístupem zabránit, aby docházelo k chybám uvedeným v čl. 3, bod 3.7.

3.9 Provozovatel objektu, jeho zástupce nebo pověřené osoby jsou povinni zajistit, aby byl řádně odkódován a řádně zakódován objekt a pokud jsou hlídány denní časy, jsou povinni dodržet stanovený čas zakódování.

3.10 Provozovatel objektu, jeho zástupce nebo pověřené osoby jsou povinni neprodleně informovat servisní organizaci PZTS objektu, o závadě na objektu. Tuto informaci také poskytne operačním MPK.

3.11 Obdobné opatření jaké je popsáno v čl. 3, bod. 3.10 provede Provozovatel PZTS, jeho zástupce nebo pověřené osoby i v případě, že na závadu budou upozorněny Administrátorem nebo operačními MPK.

3.12 Provozovatel objektu, jeho zástupce nebo pověřené osoby jsou povinni neprodleně informovat Administrátora o dispozičních a stavebních změnách objektu a případně o změnách umístění jednotlivých zařízení PZTS. Administrátor provede na základě dodané dokumentace PZTS změnu v dokumentaci objektu pro PCO tak, aby odpovídala skutečnému stavu PZTS objektu a oznámí Provozovateli a MPK provedení úpravy.

Článek 4
Práva a povinnosti MPK

4.1 Službu konající operační MPK je povinen při narušení objektu signalizovaného PCO provést všechna potřebná opatření k zajištění objektu, zejména:

a) vyslat k narušenému objektu dostatečný počet strážníků, aby bylo provedeno potřebné zajištění objektu

b) vyrozumět pověřenou osobu o narušení objektu a požadovat, aby se k objektu dostavila - MPK nezajišťuje přepravu pověřených osob k objektu

c) v případě zjištění pokusu vloupání do objektu, vloupání do objektu nebo zadržení pachatele těchto skutků vyrozumět místně příslušné obvodní oddělení PČR.

4.2 Operační a jejich zástupci jsou povinni informovat Provozovatele objektu, jeho zástupce nebo pověřené osoby o závadách na objektech, které zobrazí software PCO.

4.3 Operační a jejich zástupci jsou povinni, v případě, že toto nebylo oznámeno Provozovatelem objektu, jeho zástupcem nebo pověřenou osobou, dotazovat se pověřených osob na důvod, proč je objekt odkódován i mimo stanovenou dobu, jak určují denní časy a požadovat nápravu. Toto platí pouze v případě, že hlídání denních časů a zakódování bylo požadováno.

4.4 Operační a jejich zástupci jsou povinni v případě, že obdrží emailem informaci o provozu objektu, tuto zprávu odesílateli potvrdit.

4.5 Pověření zaměstnanci Administrátora a strážníci MPK jsou po předchozí dohodě s Provozovatelem objektu oprávněni vstupovat do všech prostor objektu za účelem seznámení se s dispozicemi objektu a PZTS.

4.6 V případě zjištění závady PCO, jeho součástí nebo komunikačních sítí oznámí operační MPK tuto skutečnost na helpdesk oddělení informačních služeb Odboru organizačního Magistrátu města Karviná https://helpdesk.karvina.cz a mimo pracovní dobu na tel. čís.: 602 100 115, včetně popisu závady.

4.7 V případě, že operační MPK zjistí nesplnění povinností Provozovatele objektu, jak je uvedeno v čl. 3.6, 3.7, 3.8, 3.9, 3.10, 3.11, vyrozumí o tomto Garanta.

Článek 5
Práva a povinnosti Administrátora

5.1 Administrátor je povinen informovat Provozovatele objektu, jeho zástupce a MPK o všech změnách, úpravách či poruchách PCO, zejména je-li to potřebné k řádnému zabezpečení objektů připojených k PCO.

5.2 Administrátor je povinen provést školení operačních a jejich zástupců k provozu PCO - hardwarové i softwarové části. Operační a jejich zástupci jsou povinni se tohoto školení zúčastnit.

5.3 Administrátor je povinen provést školení dalších zaměstnanců MPK, je-li to potřebné k provozu PCO.

5.4 Administrátor je oprávněn požadovat od Provozovatele objektu nebo jeho zástupce všechny informace o objektu a osobách ve vztahu k zabezpečení objektu a připojení k PCO, Provozovatel objektu nebo jeho zástupce je povinen tyto informace poskytnout.

5.5 Administrátor je povinen zajistit bezvadný provoz PCO a jeho součástí, jakož i komunikačních sítí PCO a v případě poruchy nejpozději do 2 hodin od nahlášení zajistit analýzu poruchy a oznámit odpovědné osobě za MPK návrh řešení odstranění poruchy.

5.6 Administrátor má pro účely kritických chyb a závad PCO zřízen helpdesk: https://helpdesk.karvina.cz a mimo pracovní dobu tel. čís.: 602 100 115.

5.7 Administrátor má pro účely dalších informací zřízen email: pco@karvina.cz

5.8 Administrátor je oprávněn vstupovat na MPK do místností, kde je provozována technologie PCO, server PCO a kde jsou provozovány aplikace PCO. Další osoby oprávněné ke vstupu do místností výše uvedených, jsou určeny na základě platně uzavřené Smlouvy o zajištění nonstop servisu a

realizace zkoušek a pravidelných revizí přenosových tras na pult centralizované ochrany. Seznam těchto osob předá na operační pracoviště Administrátor. Vstup uvedených osob do budovy MPK a na pracoviště PCO je možný jen na základě vyrozumění službu konajícího operačního MPK.

5.9 Administrátor je oprávněn vyžadovat po MPK součinnost v souvislosti s požadavky MPK, provozovatelů objektů PZTS k řádnému zabezpečení provozu technologií PCO a PZTS.

Článek 6
Podněty a stížnosti, Garant

6.1 Garant je povinen provést neprodleně kontrolu potřebnosti uložených osobních údajů a to v případě podnětu provozovatele objektu, zaměstnanců MPK, administrátora. V případě zjištění nepotřebnosti dat tyto odstraní.

6.2 Garant zapíše provedení kontroly dle odst. 6.1 v aplikaci PCO k objektu 001, vložením komentáře.

6.3 Provozovatel objektu nebo jeho zástupce je oprávněn podávat podněty a stížnosti k provozu PCO Garantovi a řediteli MPK. Ředitel MPK tyto podněty a stížnosti posoudí a v případě, že půjde o technické potíže, požádá o vyjádření Administrátora.

Ředitel MPK vyrozumí Provozovatele objektu, nebo jeho zástupce o přijatém opatření.

Ředitel MPK upozorní Provozovatele objektu nebo jeho zástupce, popřípadě i RM, jakožto zřizovatele v případě příspěvkových organizací, na nedodržení podmínek dle této směrnice, zejména na:

a) nedodržení povinnosti informovat MPK a Administrátora tak, jak je uvedeno v čl. 3 bod 3.1, 3.2, 3.3, 3.4, 3.6, 3.7, 3.8, 3.9, 3.10, 3.11, 3.12
b) opakované chybné narušení, způsobené pověřenou osobou
c) odmítnutí dostavení se k objektu nebo zbytečných průtazích při dostavení se k objektu v případě jeho narušení
d) odmítnutí zakódovat objekt v případě, že jsou hlídány denní časy.

6.4 Pokud nebude po upozorněních uvedených v čl. 6, bod 6.3 sjednána náprava, je ředitel MPK oprávněn rozhodnout o odpojení objektu od PCO a pověřit tím Administrátora. Odpojení objektu bude provedeno do tří dnů od doručení písemného rozhodnutí o odpojení objektu Provozovateli nebo jeho zástupci. O odpojení objektu informuje ředitel MPK RM.

Článek 7
Závěrečná ustanovení

7.1 Touto směrnicí se ruší Směrnice k provozu pultu centrální ochrany na Městské policii Karviná schválená usnesením Rady města Karviné č. 5057 ze dne 24. 09. 2018.

7.2 Tato směrnice byla schválena usnesením Rady města Karviné č. 1350 ze dne 22. 04. 2020 a nabývá účinnosti dnem 23. 04. 2020.

Ing. Jan Wolf v. r.
primátor

Ing. Lukáš Raszyk v. r.
náměstek primátora

Příloha

Příloha č. 1 k usnesení

O s v ě d č e n í
ve smyslu ust. § 41 zákona č. 128/2000 Sb., o obcích zveřejněno od - do -
schváleno usnesením Rady města Karviné č. …… dne ……
Vyhotovil: Magistrát města Karviné, Odbor majetkový, ……..
datum: ……. Podpis: …….

Dohoda o ukončení smlouvy o nájmu prostoru sloužícího podnikání č. SML/1934/2021

uzavřené mezi těmito smluvními stranami:

1. statutární město Karviná
Adresa : Fryštátská 72/1, 733 24 Karviná-Fryštát
Zastoupeno: Ing. Janem Wolfem, primátorem města Karviné
k podpisu smlouvy oprávněna na základě
pověření ze dne 04.01.2021: Ing. Helena Bogoczová, MPA, vedoucí Odboru majetkového Magistrátu města Karviné
Bankovní spojení: Česká spořitelna, a.s. Praha
Číslo účtu: 6790832/0800
IČ: 00297534
DIČ: CZ00297534

(dále jen "pronajímatel")

2. UNIBEST CZ s.r.o.
zapsaná v obchodním rejstříku, vedeném Krajským soudem v Ostravě, oddíl C, vložka 13906
Se sídlem: Michálkovická 2057/130, PSČ 710 00, Ostrava – Slezská Ostrava
Zastoupena: …….
…….
IČ: 64610837
DIČ: CZ64610837

(dále jen "nájemce")

Uvedení zástupci obou smluvních stran prohlašují, že jsou oprávněni tuto Dohodu o ukončení smlouvy o nájmu prostoru sloužícího podnikání č. SML/1934/2021 (dále jen „dohoda“) podepsat a k platnosti dohody není třeba podpisu jiné osoby.

1.

Na základě Smlouvy o nájmu prostoru sloužícího podnikání uzavřené dne 29.09.2021 (dále jen smlouva) užívá nájemce prostory o celkové výměře 55,7 m^2, nacházející se v 1. nadzemním podlaží v pavilonu A1 v budově č. p. 2379/54a na ulici Žižkova v Karviné-Mizerově (dále jen předmět nájmu).

2.

V souladu s usnesením č. …….. Rady města Karviné ze dne …….. se výše uvedené smluvní strany níže uvedeného dne, měsíce a roku dohodly na ukončení smlouvy ke dni 31.05.2022.

3.

3.1. Statutární město Karviná je povinným subjektem dle zákona č. 340/2015 Sb., o registru smluv, v platném znění. Smluvní strany se dohodly, že povinnosti dle tohoto zákona v souvislosti s uveřejněním dohody zajistí statutární město Karviná.

3.2. Smluvní strany souhlasí s uveřejněním v registru smluv dle zákona č. 340/2015 Sb., o registru smluv, v platném znění.

3.3. Smluvní strany souhlasí s tím, že v registru smluv bude zveřejněn celý rozsah dohody, a to na dobu neurčitou.

4.

Tato dohoda je vypracována ve dvou vyhotoveních, každý s platností originálu, z nichž jedno vyhotovení obdrží nájemce a jedno vyhotovení obdrží pronajímatel.

5.

Smluvní strany prohlašují, že si tuto dohodu přečetly, že je projevem jejich pravé a svobodné vůle, a že nebyla podepsána v tísni, ani za nápadně nevýhodných podmínek. Na důkaz souhlasu s jejím obsahem připojují své podpisy.

V Karviné dne: …….	V Karviné dne: ……
Pronajímatel:	Nájemce:
……..……	…….
Ing. Helena Bogoczová, MPA vedoucí Odboru majetkového	……..

Příloha

Příloha č. 1 k usnesení

Osvědčení

ve smyslu ust. § 41 zákona č. 128/2000 Sb. o obcích zveřejněno od - do -
schváleno usneseními Rady města Karviné č. …… ze dne …….. a č. …….. ze dne ……
Vyhotovil: Magistrát města Karviné, Odbor majetkový, …….
datum: …… Podpis: _____

Smlouva o zřízení věcného břemene - služebnosti

číslo SML/…../….. (SB …../…….)
(IV-12-8019072)

Smluvní strany:

1. **statutární město Karviná**
   adresa: Fryštátská 72/1, Karviná - Fryštát, PSČ 733 24
   zastoupené: Ing. Janem Wolfem, primátorem města
   k podpisu oprávněna na základě pověření ze dne 04.01.2021: [redacted]
   IČ: 00297534
   DIČ: CZ00297534
   bankovní spojení: Česká spořitelna, a. s.
   číslo účtu: 19-1721542349/0800

(dále jen „povinný“)

a

2. **Obchodní firma** **ČEZ Distribuce, a. s.**
   zapsaná v obchodním rejstříku vedeném Krajským soudem v Ústí nad Labem, oddíl B, vložka 2145
   se sídlem: Děčín - Děčín IV-Podmokly, Teplická 874/8, PSČ 405 02
   IČ: 24729035
   DIČ: CZ24729035
   bankovní spojení: Komerční banka a. s.
   číslo účtu: 35-4544580267/0100
   k jednání zmocněna na základě plné moci
   obchodní firma: **Profiprojekt, s.r.o.**
   zapsaná v obchodním rejstříku vedeném Krajským soudem v Ostravě, oddíl C, vložka 29474
   k podpisu oprávněn na základě plné moci: [redacted]
   se sídlem: Collo-louky 126, Frýdek-Místek PSČ 738 01
   IČ: 27779319
   DIČ: CZ27779319

(dále jen „oprávněný“)

prohlašují, že jsou plně způsobilé k právním jednáním a uzavírají v souladu s § 1257 a následujícími zákona č. 89/2012 Sb., občanský zákoník v platném znění (dále jen „občanský zákoník“) smlouvu, která má tento obsah:

I.

1. Povinný je vlastníkem pozemků p. č. 3242/10, p. č. 3242/12 a p. č. 3258/1, vše v katastrálním území Karviná - město, obec Karviná. Uvedené pozemky jsou zapsány na listu vlastnictví č. 10001 katastru nemovitostí u Katastrálního úřadu pro Moravskoslezský kraj, Katastrální pracoviště Karviná (dále jen „katastrální úřad"). Do vlastnictví povinného přešly výše uvedené pozemky dle nabývacích titulů uvedených na příslušném listu vlastnictví.

2. V rámci stavby „Karviná, Nové Město 32581, smyčka, VNk, číslo stavby IV-12-8019072" vybudoval oprávněný podzemní kabelovou přípojku VN 22kV včetně příslušenství (dále jen stavba). Umístěním stavby došlo k dotčení pozemků ve vlastnictví povinného, uvedené v článku I., bod 1. této smlouvy. Z uvedeného důvodu Rada města Karviné na žádost oprávněného rozhodla zřídit služebnost na části těchto pozemků usnesením č. 1633 ze dne 26.08.2020 a usnesením číslo …… ze dne …….. rozhodla uzavřít tuto smlouvu.

3. Předmětem této smlouvy je zřízení a vymezení věcného břemene (služebnosti) – zřízeno ve smyslu obecných ustanovení o služebnosti podle § 1257 až 1266 občanského zákoníku, nepodléhající úpravě služebnosti ve smyslu § 1267 a násl. občanského zákoníku z důvodu odlišného jejího obsahu a účelu oproti zvláštní právní úpravě stanovené energetickým zákonem (dále jen věcné břemeno). Obsah věcného břemene je specifikován v článku 2. odst. 1. této smlouvy. Věcné břemeno se zřizuje ve prospěch oprávněného v rozsahu uvedeném v této smlouvě a k účelu vyplývajícímu z příslušného ustanovení energetického zákona.

II.

1. Povinný touto smlouvou zřizuje ve prospěch oprávněného toto časově neomezené oprávnění odpovídající služebnosti inženýrských sítí, a to za dohodnutou cenu.

2. Služebnost inženýrské sítě spočívá v právu umístění, provozování a udržování podzemní kabelové přípojky VN 22kV včetně příslušenství na části pozemků p. č. 3242/10 o délce 17 bm, p. č. 3242/12 o délce 5 bm a p. č. 3258/1 o délce 16 bm, vše v katastrálním území Karviná - město, obec Karviná, jakož i v právu vstupu a vjezdu na pozemky uvedené v článku I. bod 1. této smlouvy za účelem provádění údržby, oprav nebo odstraňování stavby.

3. Rozsah služebnosti je stanovený geometrickým plánem číslo 6205-541/2021, který je nedílnou součástí této smlouvy a její přílohou č. 1.

4. Oprávněný práva odpovídající služebnosti přijímá. Povinný se zavazuje výkon práv odpovídajících služebnosti trpět.

III.

1. Cena za zřízení služebnosti byla stanovena dohodou ve smyslu citovaného usnesení Rady města Karviné a činí Kč 220,-- za každý započatý 1 bm každého použitého pozemku bez DPH (u inženýrských sítí), a to pokud se jedná o ty části pozemků, na nichž byla umístěna stavba v rozsahu nepřevyšujícím předpokládaný rozsah služebnosti sjednaný Smlouvou o budoucí smlouvě o zřízení věcného břemene a související ujednání uzavřenou mezi smluvními stranami dne 30.09.2020 č. smlouvy SML/1369/2020 (dále jen „budoucí smlouva"), tj. za 38 bm Kč 8.360,--. DPH činí 21 %.

2. Částku ve výši Kč 10.115,60,-- včetně DPH (slovy: Desettisícstopatnáct korun českých 60 haléřů), se oprávněný zavazuje zaplatit na základě daňového dokladu – faktury vystavené povinným po uzavření této smlouvy, a to na účet povinného uvedený v záhlaví této smlouvy a pod variabilním symbolem uvedeným na daňovém dokladu – faktuře. Smluvní strany se dohodly, že úhrada za zřízení služebnosti bude oprávněným uhrazena nejpozději ke dni splatnosti uvedenému na daňovém dokladu – faktuře.

IV.

1. Právo odpovídající služebnosti nabude oprávněný zápisem do katastru nemovitostí u katastrálního úřadu. Návrh na zahájení vkladového řízení podá povinný. Správní poplatek za provedení vkladu uhradí oprávněný.

V.

1. Tato smlouva je platná a účinná dnem podpisu obou smluvních stran.

2. Změny a doplňky této smlouvy lze činit pouze písemně, číslovanými dodatky, podepsanými oběma smluvními stranami.

3. Tato smlouva o zřízení služebnosti je vyhotovena ve třech stejnopisech, z nichž každý má platnost originálu. Povinný obdrží dvě vyhotovení, z nichž jedno vyhotovení přiloží k návrhu na zahájení vkladového řízení do katastru nemovitostí. Oprávněný obdrží jedno vyhotovení této smlouvy.

4. Ostatní práva a povinnosti ve smlouvě výslovně neupravené se řídí ustanoveními obecně závazných právních předpisů, zejména občanského zákoníku.

5. Smluvní strany tímto prohlašují, že si obsah této smlouvy přečetly, a že tato smlouva byla uzavřena po vzájemném projednání, podle jejich pravé a svobodné vůle.

6. Obě smluvní strany potvrzují správnost a autentičnost této smlouvy svými podpisy.

Příloha: geometrický plán

V Karviné dne: ……

Ve Frýdku-Místku dne: …….

Povinný:

Oprávněný:

……

[redacted]

…….

[redacted]

Detail A
3242/10
Detail B
3258/1
Detail A
V.
3242/10
V.
3242/11
3242/12
V.
3258/1
Detail B
V.
3258/2

VÝKAZ DOSAVADNÍHO A NOVÉHO STAVU ÚDAJŮ KATASTRU NEMOVITOSTÍ

Dosavadní stav				Nový stav											
Označení pozemku parc. číslem	Výměra parcely		Druh pozemku / Způsob využití	Označení pozemku parc. číslem	Výměra parcely		Druh pozemku / Způsob využití	Typ stavby / Způsob využití	Způs. určení výměr	Porovnání se stavem evidence právních vztahů					
										Díl přechází z pozemku označeného v		Číslo listu vlastnictví	Výměra dílu		Označení dílu
	ha	m²			ha	m²				katastru nemovitostí	dřívější poz. evidenci		ha	m²	
3242/10										3242/10		10001			
3242/12										3242/12		10001			
3258/1										3258/1		10001			

Druh věcného břemene: dle listiny

Oprávněný: dle listiny

Seznam souřadnic (S-JTSK)

Číslo bodu	Souřadnice pro zápis do KN Y	X	Kód kv.	Poznámka
k.ú. Karviná-město (663824)				
1	452084.35	1099441.00	3	lom věcného břemene
2	452084.17	1099440.43	3	lom věcného břemene
3	452083.89	1099441.15	3	lom věcného břemene
4	452083.67	1099440.59	3	lom věcného břemene
5	452083.49	1099441.33	3	lom věcného břemene
6	452083.11	1099440.84	3	lom věcného břemene
7	452081.05	1099440.53	3	lom věcného břemene
8	452081.25	1099439.97	3	lom věcného břemene
9	452082.01	1099440.88	3	lom věcného břemene
10	452082.36	1099440.36	3	lom věcného břemene
11	452082.23	1099441.12	3	lom věcného břemene
12	452082.79	1099440.85	3	lom věcného břemene
13	452082.85	1099441.17	3	lom věcného břemene
14	452082.95	1099441.99	3	lom věcného břemene
15	452082.36	1099441.88	3	lom věcného břemene
16	452082.54	1099446.52	3	lom věcného břemene
17	452081.94	1099446.44	3	lom věcného břemene
18	452079.79	1099462.58	3	lom věcného břemene
19	452079.20	1099462.48	3	lom věcného břemene
20	452079.30	1099465.83	3	lom věcného břemene
21	452078.75	1099465.46	3	lom věcného břemene
22	452078.16	1099466.51	3	lom věcného břemene
23	452078.06	1099465.87	3	lom věcného břemene
24	452072.03	1099465.14	3	lom věcného břemene
25	452071.94	1099464.51	3	lom věcného břemene
26	452071.88	1099465.23	3	lom věcného břemene
27	452071.49	1099464.76	3	lom věcného břemene
28	452071.55	1099465.62	3	lom věcného břemene
29	452070.98	1099465.38	3	lom věcného břemene
30	452071.54	1099465.74	3	lom věcného břemene
31	452070.95	1099465.62	3	lom věcného břemene
32	452081.20	1099454.31	6	průsečík
33	452080.62	1099454.19	6	průsečík
34	452080.36	1099459.23	3	průsečík
35	452079.77	1099459.12	3	průsečík

[redacted]

Příloha

Příloha č. 1 k usnesení

Smlouva
o budoucí smlouvě o zřízení služebnosti a související ujednání

SML/...../..... (SBB... /...)

1. **statutární město Karviná**
   adresa: Fryštátská 72/1, Karviná - Fryštát, PSČ 733 24
   zastoupené: Ing. Jan Wolf, primátorem města
   k podpisu oprávněn na základě plné moci ze dne 04.01.2021: [redacted]
   IČ: 00297534
   DIČ: CZ00297534
   bankovní spojení: Česká spořitelna, a. s.
   číslo účtu: 19-1721542349/0800

(dále jen „budoucí povinný")

a

2. **Obchodní firma** **VEJNET.CZ s.r.o.**
   zapsaná v obchodním rejstříku vedeném Krajským soudem v Ostravě, oddíl C, vložka 33135
   zastoupená: [redacted]
   se sídlem: Rudé armády 970/2b, Karviná-Mizerov PSČ 734 01
   IČ: 28621468
   DIČ: CZ28621468

(dále jen „budoucí oprávněný")

prohlašují, že jsou plně způsobilí k právním jednáním a uzavírají v souladu s příslušnými ustanoveními § 1785 an. a § 1257 an. zákona č. 89/2012 Sb., Občanský zákoník, ve znění pozdějších předpisů (dále jen „občanský zákoník"), a dle § 104 odst. 3 zákona č. 127/2005 Sb., o elektronických komunikacích, ve znění pozdějších, smlouvu o budoucí smlouvě o zřízení služebnosti a související ujednání (dále jen „smlouva"), která má tento obsah:

I.

1. Budoucí povinný je na základě nabývacích titulů uvedených na listu vlastnictví vlastníkem pozemků p. č. 498/1, 499/154, 497/36 a 499/192, vše v katastrálním území Ráj, obec Karviná. Uvedené pozemky jsou zapsány v katastru nemovitostí na listu vlastnictví číslo 10001 u Katastrálního úřadu pro Moravskoslezský kraj, Katastrální pracoviště Karviná (dále jen „katastrální úřad").

2. Budoucí oprávněný v rámci stavby **„SEK – Optická síť Karviná-Ráj, ul. Březová"** hodlá vybudovat nové optické sítě elektronických komunikací (dále též „stavba"). Z důvodu, že umístěním této stavby dojde k dotčení částí pozemků uvedených v článku I. odst. 1 této smlouvy, požádal budoucí oprávněný budoucího povinného o zřízení služebnosti dle článku II. této smlouvy. Zásah u dotčených pozemků je zakreslen v situačním snímku, který je nedílnou součástí této smlouvy a její přílohou č. 1. Budoucí oprávněný se zavazuje umístit stavbu na pozemcích budoucího povinného v souladu s tímto situačním snímkem a neodchýlit se tak od předpokládaného rozsahu služebnosti.

3. O zřízení služebnosti na částech pozemků uvedených v čl. I. odst. 1 této smlouvy a o uzavření smlouvy o budoucí smlouvě o zřízení služebnosti rozhodla Rada města Karviné svým usnesením číslo .... ze dne .... .

4. Budoucí povinný na základě této smlouvy zakládá budoucímu oprávněnému právo v souladu se zákonem č. 183/2006 Sb., stavebním zákonem, v platném znění, provést stavbu na pozemcích p. č. 498/1, 499/154, 497/36 a 499/192, vše v katastrálním území Ráj, obec Karviná a v rozsahu stanoveném v článku I. odst. 2 této smlouvy, a to na dobu časově neomezenou. Budoucí povinný tedy souhlasí s umístěním a provedením výše uvedené stavby na výše uvedených nemovitostech. Tento souhlas se vydává pro účely řízení vedeného před stavebním úřadem s tím, že budoucí oprávněný uhradí veškeré náklady s tímto řízením související.

II.

1. Předmětem této smlouvy je závazek budoucího povinného a budoucího oprávněného uzavřít v dohodnuté době smlouvu o zřízení služebnosti, na základě které budoucí povinný zřídí ve prospěch budoucího oprávněného časově neomezenou služebnost na částech pozemků p. č. 498/1, 499/154, 497/36 a 499/192, vše v katastrálním území Ráj, obec Karviná, a to v rozsahu stanoveném geometrickým plánem, který bude nedílnou součástí smlouvy o zřízení služebnosti.

2. Služebnost vedení inženýrské sítě bude spočívat v strpění uložení optické sítě elektronických komunikací, včetně jejího ochranného vedení, trubek a dalších součástí, provozu komunikační sítě a nezbytném příjezdu a přístupu pro opravy a údržbu komunikační sítě) na částech pozemků p. č. 498/1 o délce cca 395 bm, p. č. 499/154 o délce cca 63 bm, p. č. 497/36 o délce cca 18 bm, p. č. 499/192 o délce cca 84 bm, vše v katastrálním území Ráj, obec Karviná, jakož i v právu přístupu a příjezdu na pozemky uvedené v článku I. odst. 1 této smlouvy za účelem provádění údržby, oprav nebo odstraňování inženýrské sítě.

3. Budoucí oprávněný je povinen neprodleně po dokončení stavby nejpozději však do 2 let od uzavření této smlouvy písemně vyzvat budoucího povinného ke zřízení služebnosti a současně doložit tři vyhotovení originálů geometrického plánu, doklad o vyčíslení služebnosti, oznámení o dokončení stavby, potvrzení o předání terénních úprav (doklad o uvedení pozemku do nezávadného stavu), doklad prokazující, že budoucí oprávněný může užívat stavbu v souladu s obecně závaznými právními předpisy, je-li takový doklad vydán. Dokončením stavby se rozumí stav, kdy budoucí oprávněný je oprávněn užívat stavbu v souladu s obecně závaznými právními předpisy, zejména zákonem č. 183/2006 Sb., stavebním zákonem, v platném znění. Smlouva o zřízení služebnosti bude uzavřena do 60 dnů od doručení výzvy ke zřízení služebnosti budoucímu povinnému.

4. Nedoloží-li budoucí oprávněný k výzvě ke zřízení služebnosti všechny potřebné doklady dle předchozího odstavce, počne 60 denní lhůta k uzavření smlouvy o zřízení služebnosti běžet teprve po doložení všech požadovaných dokladů budoucímu povinnému.

III.

1. V souladu s výše citovaným usnesením Rady města Karviné byla:
   - za zřízení služebnosti inženýrské sítě dohodnuta jednorázová úhrada ve výši 220,-- Kč bez DPH za každý započatý 1 bm každého použitého pozemku, a to pokud se jedná o tu část pozemku, na němž byla umístěna stavba v rozsahu nepřevyšujícím předpokládaný rozsah služebnosti sjednaný v článku I. odst. 2 této smlouvy,
   - za zřízení služebnosti inženýrské sítě dohodnuta jednorázová úhrada ve výši 440,-- Kč bez DPH za každý započatý 1 bm každého použitého pozemku, a to pokud se jedná o tu část pozemku, na němž byla umístěna stavba v rozsahu převyšujícím předpokládaný rozsah služebnosti sjednaný v článku I. odst. 2 této smlouvy.

2. Pokud bude budoucí povinný v době uzavření smlouvy o zřízení služebnosti plátcem DPH, zavazuje se budoucí oprávněný uhradit budoucímu povinnému z úplaty za zřízení služebnosti rovněž DPH ve výši dle obecně závazných právních předpisů.

3. Úhradu za zřízení služebnosti se budoucí oprávněný zavazuje zaplatit na základě daňového dokladu – faktury vystavené budoucím povinným po uzavření smlouvy o zřízení služebnosti.

IV.

1. Budoucí oprávněný nesmí poskytnout pozemky uvedené v článku I. odst. 1 této smlouvy k užívání jiné osobě.

2. Na základě této smlouvy jsou pracovníci budoucího oprávněného, případně dodavatelské firmy oprávněni v souvislosti s realizací stavby citované v článku I. odst. 2 této smlouvy volně vstupovat, vjíždět a vyjíždět na pozemky citované v článku I. odst. 1 této smlouvy a provádět potřebné práce v rámci této stavby, a to do doby uzavření smlouvy o zřízení služebnosti.

3. Strany této smlouvy činí nesporným, že po celou dobu účinnosti této smlouvy je budoucí povinný omezen v užívání pozemků uvedených v článku I. odst. 1 této smlouvy. Za omezení práva budoucího povinného užívat části pozemků uvedených v článku I. odst. 1. této smlouvy, tj. částech pozemků uvedených v příloze č. 2 této smlouvy o celkové výměře 560 m^2, vyznačených v situačním snímku, který je nedílnou součástí této smlouvy a její přílohou č. 3 se budoucí oprávněný zavazuje platit budoucímu povinnému po celou dobu účinnosti této smlouvy, tj. ode dne uzavření této smlouvy do dne předcházejícího dni uzavření smlouvy o zřízení služebnosti dle čl. II. této smlouvy, úhradu dohodnutou v souladu s výše citovaným usnesením Rady města Karviné ve výši Kč 88,– za 1 m^2 pozemku ročně a DPH ve výši dle obecně závazných právních předpisů, a to na základě daňového dokladu – faktury vystavené budoucím povinným. Faktura bude budoucím povinným vystavena po uzavření smlouvy o zřízení služebnosti dle čl. II. této smlouvy.

4. Budoucí oprávněný je povinen při provádění stavby dodržet následující podmínky, které jsou součástí tzv. vyjádření statutárního města Karviné k záměru vydaného pro účely řízení dle zákona č. 183/2006 Sb., o územním plánování a stavebním řádu, které jsou specifikované v příloze č. 4 k této smlouvě. Budoucí oprávněný je povinen ke dni dokončení stavby a v případě, že tato smlouva bude ukončena (zejména výpovědí, odstoupením, dohodou) před dokončením stavby, ke dni ukončení této smlouvy, uvést pozemky uvedené v článku I. odst. 1 této smlouvy do nezávadného stavu. Neuvede-li budoucí oprávněný pozemky do nezávadného stavu ani v dodatečné lhůtě stanovené budoucím povinným, je budoucí povinný oprávněn uvést pozemky do tohoto stavu sám, přičemž budoucí oprávněný se zavazuje uhradit budoucímu povinnému veškeré náklady, které mu v souvislosti s tím vznikly.

5. Budoucí oprávněný se zavazuje pro případ, že před uzavřením smlouvy o zřízení služebnosti převede vlastnické právo ke stavbě nebo její části na jinou osobu, postoupit se souhlasem budoucího povinného na tuto osobu i tuto smlouvu o uzavření budoucí smlouvy o zřízení služebnosti, případně zajistit uzavření smlouvy o budoucí smlouvě o zřízení služebnosti za shodných podmínek mezi budoucím povinným a novým vlastníkem stavby. Nesplní-li budoucí oprávněný povinnost uvedenou v tomto odstavci, odpovídá za škodu, která porušením této povinnosti vznikne budoucímu povinnému.

V.

1. V případě, že do 2 let od podpisu této smlouvy nebude stavba zahájena, má budoucí povinný právo od této smlouvy odstoupit.

2. V případě, že stavba nebude realizována, má budoucí oprávněný právo odstoupit od této smlouvy, a to před uplynutím dvouleté lhůty od podpisu této smlouvy.

3. Smluvní strany se dohodly, že odstoupením od smlouvy se smlouva ruší ke dni doručení písemného odstoupení druhé smluvní straně.

4. V případě odstoupení od smlouvy je budoucí oprávněný povinen zaplatit budoucímu povinnému úhradu za omezení v užívání pozemků za dobu do zrušení smlouvy.

VI.

1. V případě nesplnění povinnosti uvést pozemky do nezávadného stavu ze strany budoucího oprávněného dle článku IV. odst. 4 této smlouvy ani v dodatečné lhůtě stanovené budoucím povinným má budoucí povinný právo po budoucím oprávněném vymáhat smluvní pokutu ve výši 10 % z částky, kterou budoucí povinný vynaložil na uvedení pozemků do nezávadného stavu dle článku IV. odst. 4 této smlouvy.

2. V případě nesplnění jakékoliv jiné povinnosti či závazku vyplývajícího z této smlouvy ze strany budoucího oprávněného má budoucí povinný právo po budoucím oprávněném vymáhat smluvní pokutu ve výši 500,– Kč za každý, byť i započatý, měsíc prodlení.

3. Smluvní pokutu se zavazuje budoucí oprávněný zaplatit budoucímu povinnému na základě daňového dokladu – faktury vystavené budoucím povinným, a to na účet budoucího povinného uvedený v záhlaví této smlouvy a pod variabilním symbolem uvedeným na daňovém dokladu – faktuře. Smluvní strany se dohodly, že smluvní pokuta bude uhrazena nejpozději ke dni splatnosti uvedenému na daňovém dokladu – faktuře.

4. Smluvní strany se dohodly, že smluvní pokutu zaplatí budoucí oprávněný bez ohledu na zavinění, a že budoucí povinný má kromě smluvní pokuty právo rovněž na náhradu celé výše škody vzniklé z porušení povinnosti, ke kterému se smluvní pokuta vztahuje.

VII.

1. Statutární město Karviná je povinným subjektem dle zákona č. 340/2015 Sb., o registru smluv, v platném znění. Smluvní strany se dohodly, že povinnosti dle tohoto zákona v souvislosti s uveřejněním smlouvy zajistí statutární město Karviná.

2. Smluvní strany souhlasí s uveřejněním v registru smluv dle zákona č. 340/2015 Sb., o registru smluv, v platném znění.

3. Smluvní strany souhlasí s tím, že v registru smluv bude zveřejněn celý rozsah smlouvy, a to na dobu neurčitou.

4. Strany smlouvy se dohodly na tom, že tato smlouva je uzavřena okamžikem podpisu obou smluvních stran, přičemž rozhodující je datum pozdějšího podpisu.

5. Smlouva nabývá účinnosti dnem zveřejnění v registru smluv.

6. Smluvní strany se dohodly, že veškeré písemnosti související s touto smlouvou jim budou doručovány na adresu uvedenou v záhlaví této smlouvy, nesdělí-li jedna smluvní strana druhé smluvní straně písemně jinou adresu pro doručování písemností. Smluvní strany se dále dohodly, že pokud budoucí oprávněný zmaří doručení písemností zasílaných mu budoucím povinným tím, že budoucímu povinnému neoznámí změnu adresy pro doručování písemnosti, budou se tyto písemnosti považovat za doručené třetím pracovním dnem po odeslání.

7. Ostatní práva a povinnosti ve smlouvě výslovně neupravené se řídí ustanoveními obecně závazných právních předpisů, zejména občanského zákoníku. Jakékoliv změny nebo doplnění této smlouvy je možné učinit pouze formou písemných dodatků, které budou za dodatek výslovně označeny, vzestupně číslovány a podepsány oběma smluvními stranami. Písemná forma je nezbytná i pro právní jednání směřující ke zrušení smlouvy.

8. Tato smlouva byla vyhotovena ve čtyřech stejnopisech, z nichž každý má platnost originálu. Budoucí povinný obdrží dvě vyhotovení smlouvy, budoucí oprávněný dvě vyhotovení smlouvy. Tato smlouva nabývá platnosti a účinnosti dnem jejího uzavření.

9. Smluvní strany prohlašují, že si obsah této smlouvy přečetly a na důkaz své svobodné a vážné vůle připojují níže své podpisy.

Příloha č. 1 – situační snímky se zakreslením stavby
Příloha č. 2 – řez uložení v chodníku na ul. Březové v Karviné - ráji
Příloha č. 3 – situační snímky se záborem pozemků
Příloha č. 4 – vyjádření vlastníka k záměru

V Karviné dne:

Budoucí povinný:

.....

[redacted]

V Karviné dne:

Budoucí oprávněný:

.....

[redacted]

Položení chrániček pro optickou síť vejnetu bude provedeno v režimu přípoložce podle z. 416/2009 sb. Strany investorů spolu uzavřou dohodu o koordinaci stavebních prací a přípoloží.
Přípojky, které jsou mimo koordinaci nebo mimo vydané ÚR budou realizovány v režimu přípojky do 100m.
Samotné mikrotrubičky je doporučeno umístnit do wrapované chráničky DN63-70. Minimální krytí optické sítě v chodníku je 0,4m dle ČSN 73 6005.
pokračování do rozvaděče 2 dle vydaného ÚR
1x 14/10
2x 12/8
2x 10/6 MAN
Položit chr
kopos100
2x 14/10
2x 12/8
1x 10/6 MAN
odbočka z hlavní trasy a koordinace pokládky s novým chodníkem
2x 14/10
2x 12/8
2x 10/6
1x 10/6 MAN
2x 14/10
2x 12/8
4x 10/6
1x 10/6 MAN
2x 14/10
2x 12/8
5x 10/6
1x 10/6 MAN
2x 14/10
2x 12/8
7x 10/6
1x 10/6 MAN
1x 10/6
Zřízení služebnosti
39
síť
Původní navržená trasa dle ÚR
[redacted]

Příloha č. 1

Položení chrániček pro optickou síť veřejnou bude provedeno v režimu přípoložě podle z. 416/2009 sb. Strany investorů spolu uzavřou dohodu o koordinaci stavebních prací a přípoloží.

Přípojky, které jsou mimo koordinaci nebo mimo vydané ÚR budou realizovány v režimu přípojky do 100m.

Samotné mikrotrubičky je doporučeno umístnit do wrapované chráničky DN63-70. Minimální krytí optické sítě v chodníku je 0,4m dle ČSN 73 6005.

497/90
497/286
497/72
497/100
497/35
497/126
497/43
497/239
497/44
497/118
2x 14/10
2x 12/8
Pokračování k rozvaděči 5
2x 14/10
2x 12/8
7x 10/6
1x 10/6 MAN
1x 10/6
2x 14/10
2x 12/8
6x 10/6
1x 10/6 MAN
2x 14/10
2x 12/8
7x 10/6
1x 10/6 MAN
498/1
2x 14/10
2x 12/8
5x 10/6
1x 10/6 MAN
2x 14/10
2x 12/8
4x 10/6
1x 10/6 MAN
2x 14/10
2x 12/8
1x 10/6 MAN
Položit chráničku kopos100
2x 10/6
499/118
499/61
499/62
ORU 1
Rozvaděč 1
499/125
499/122
499/69
499/70
2x 10/6 pro komplex Kosmonautů 638/23 a 511/23
499/151
499/120
499/119
499/161
499/145
499/68
499/140
499/76
499/164
499/162
499/144
499/67
499/141
499/154
499/121
499/150
499/75
499/83
499/163
499/143
499/66
499/142
499/149
499/74
499/157
499/156
499/155
499/136
499/137
499/138
499/63
499/64
499/65
499/71
499/72
499/73
499/131
499/158
499/159
499/160
499/135
499/134
[redacted]

Příloha č. 2

Položení chrániček pro optickou síť Vejnetu bude provedeno v režimu přípolože podle z. 416/2009Sb. Strany investorů spolu uzavřou dohodu o koordinaci stavebních prací a přípoloží

Přípojky, které jsou mimo koordinaci nebo mimo vydané ÚR budou realizovány v režimu přípojky do 100m.

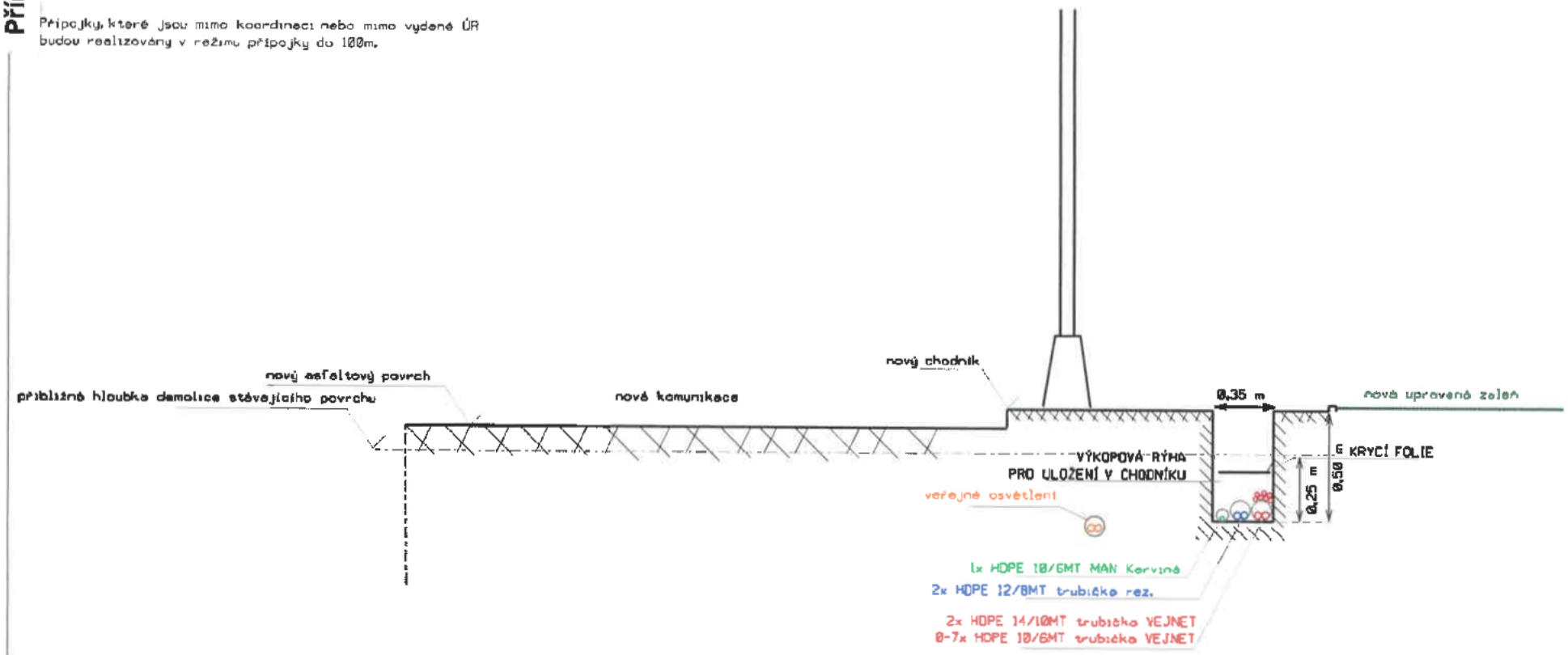

Samotné mikrotrubičky je doporučeno umístit do wrapované chráničky DN40-70 (dle počtu trubiček), popřípadě provést obsyp pískovým ložem.

Minimální krytí optické sítě v chodníku je 0,4 m dle ČSN 73 6005. Jednotlivé části optické sítě je možné klást volně vedle sebe, v případě pokládání s novým veřejným osvětlením, je nutné dodržet minimální odstupovou vzdálenost 0,1 m.

[redacted]

Krytí a odstupové vzdálenosti dle čsn 73 6005

Příloha č. 3

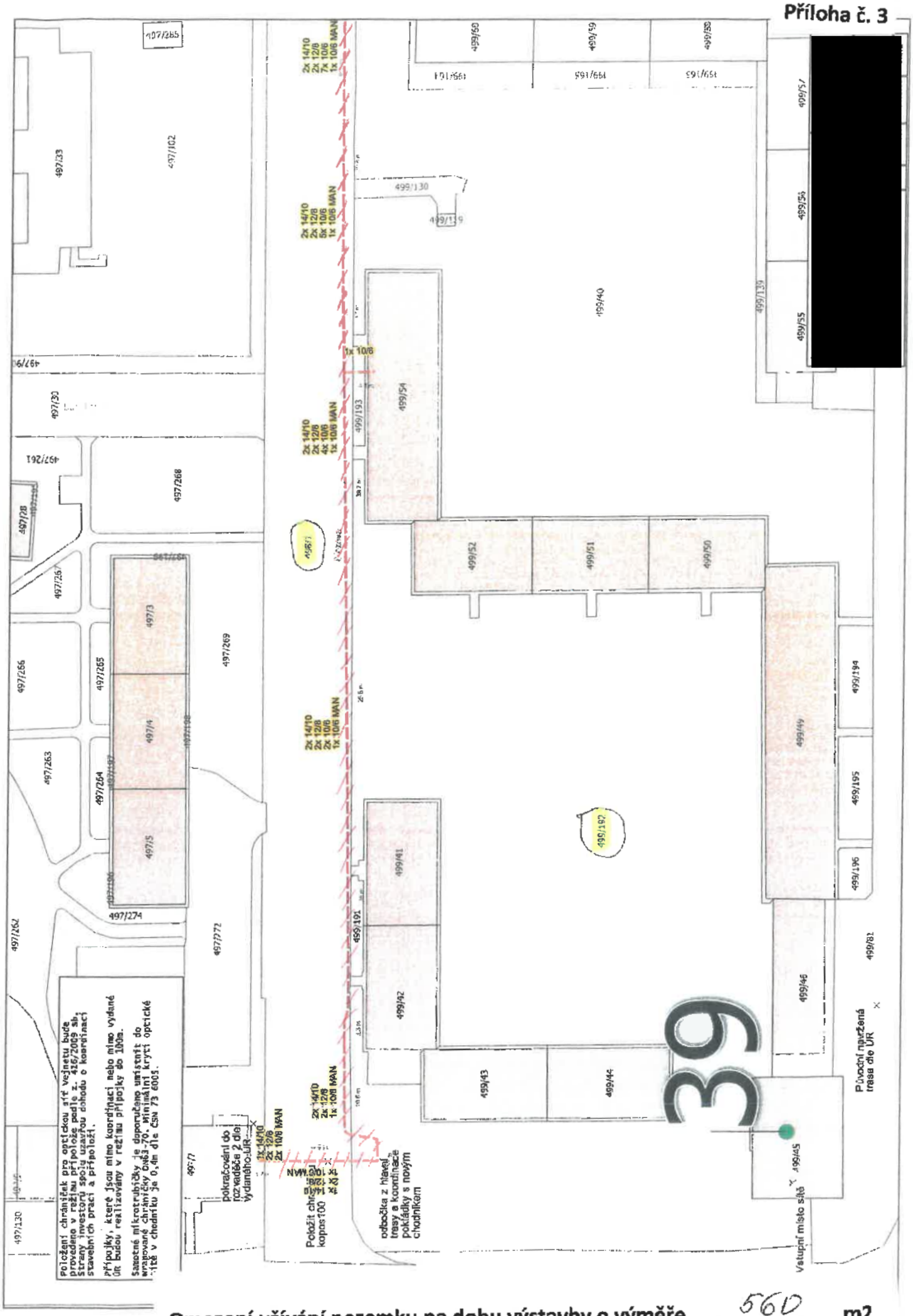

Omezení užívání pozemku na dobu výstavby o výměře ..... 560 ..... **m2**

Položení chrániček pro optickou síť veřejnou bude provedeno v režimu přípolože podle z. 416/2009 Sb. Strany investorů spolu uzavřou dohodu o koordinaci stavebních prací a připoloží.

Přípojky, které jsou mimo koordinaci nebo mimo vydané ÚR budou realizovány v režimu přípojky do 100m.

Samotné mikrotrubičky je doporučeno umístnit do wrapované chráničky DN63-70. Minimální krytí optické sítě v chodníku je 0,4m dle ČSN 73 6005.

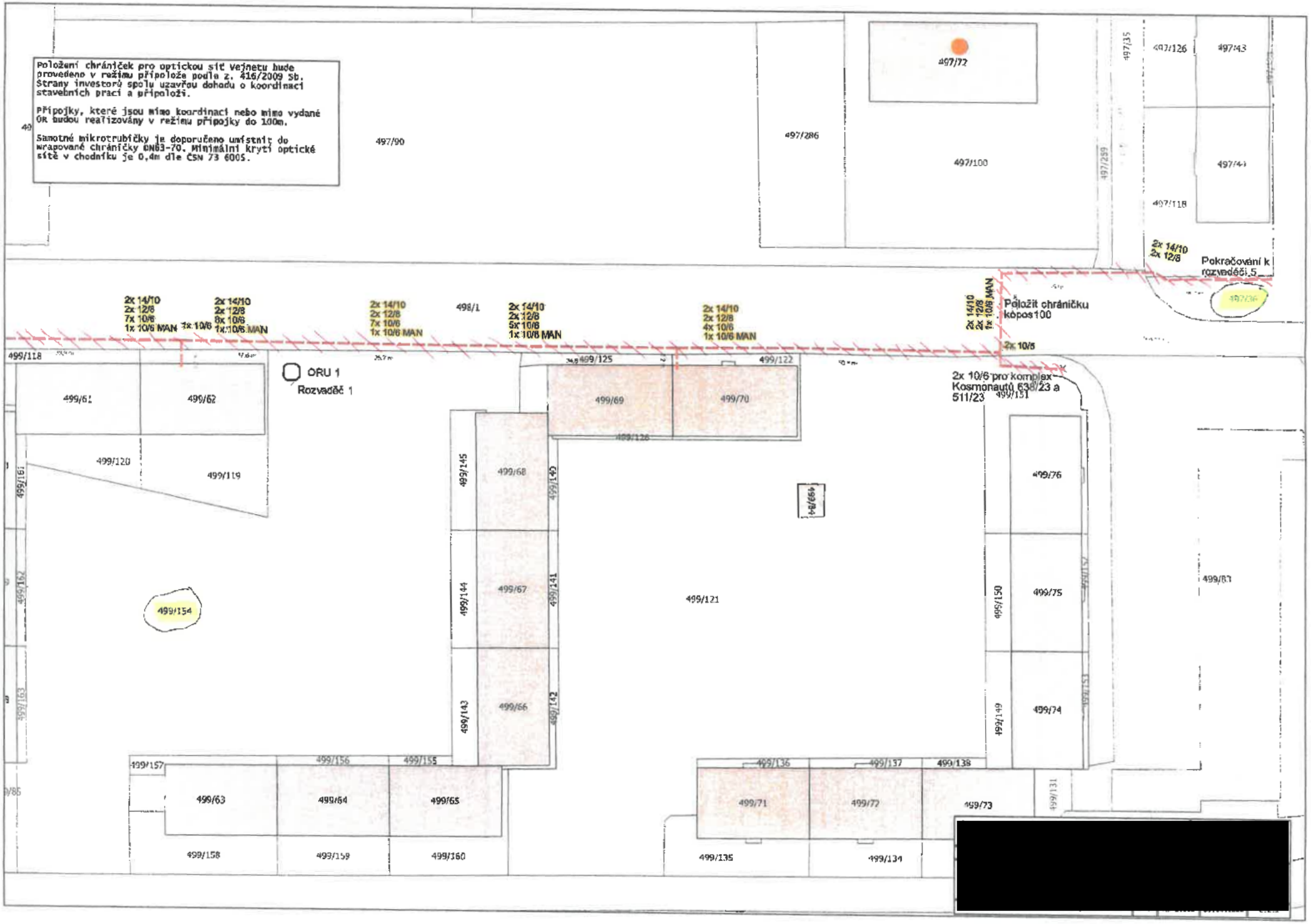

Příloha č. 4

Odbor komunálních služeb Magistrátu města Karviné ke stavbě přípoložе optické sítě společnosti VEJNET.CZ na ul. Březové v Karviné-Ráji, která je prováděna v rámci stavby města pod názvem „Stavební úpravy ul. Březová v Karviné-Ráji", stanovujeme následné podmínky:

1. Stavba musí být prováděna v koordinaci a s ohledem na pokyny zhotovitele stavby města, na jejímž staveništi je stavba optické sítě prováděna.

2. V rámci ukládání HDPE trubek pro optické kabely musí být dodrženy ve společných trasách stejné hloubky uložení, jako u HDPE trubek ukládaných v těchto trasách městem, případně mohou být odlišné za předpokladu, že je toto odsouhlaseno zhotovitelem stavby města a investorem stavby.

3. Dojde-li mimo prostor stavby města vlivem provádění výkpových prací, staveništní dopravy, umístěním stavebního materiálu, zařízení a pojížděním mechanizace k poškození tělesa komunikací (vč. kontejnerových stání) a travnatých ploch v majetku statutárního města Karviné používaných pro příjezd na staveniště, tyto budou po dokončení stavby opraveny v plném rozsahu a uvedeny do nezávadného stavu. Poškozený živičný povrch komunikace bude odfrézován a bude provedena pokládka nového živičného koberce v celé šíři a délce dotčené komunikace, včetně obnovy konstrukčních vrstev. Poškozené dlážděné povrchy budou předlážděny v celé šíři a dotčené délce. Poškozené kusy dlažby a obrub budou vyměněny za nové. Po dokončení stavebních prací bude těleso komunikace, pomocné pozemky a vodní režim komunikace uvedeny do nezávadného stavu a upraveny tak, aby mohly bez závad sloužit svému účelu.

4. Při provádění výkopů v blízkosti dřevin je nutné dodržovat ČSN 83 9061 - Technologie vegetačních úprav v krajině - Ochrana stromů, porostů a vegetačních ploch při stavebních pracích a Standardu péče o přírodu a krajinu, SPPK A01 002:2017 Ochrana dřevin při stavební činnosti (standard je volně dostupný ze stránek Agentury ochrany přírody a krajiny na adrese http://standardy.nature.cz/seznam-standardu/).

5. Veškeré odpady je nutno zařazovat podle druhu a kategorie a při kontrole prokázat, že s odpadem bylo nakládáno v souladu se zákonem č. 541/2020 Sb., o odpadech.

6. Především je nutné dbát na povinnost, aby při odstraňování stavby, provádění stavby nebo údržbě stavby byl dodržen postup pro nakládání s vybouranými stavebními materiály určenými pro opětovné použití, vedlejšími produkty a stavebními a demoličními odpady tak, aby byla zajištěna nejvyšší možná míra jejich opětovného použití a recyklace.

[redacted]

Příloha

Příloha č. 1 k usnesení

Osvědčení

ve smyslu ust. § 41 zákona č. 128/2000 Sb. o obcích,
schváleno usnesením Rady města Karviné č. …… ze dne ……..…
Vyhotovil: Magistrát města Karviné, ……..……
datum: …….. Podpis: _____

Dohoda vlastníků provozně souvisejících kanalizací

uzavřená podle § 8, odst. 3 a 15 zákona č. 274/2001 Sb., o vodovodech a kanalizacích pro veřejnou potřebu, v platném znění

SML/1199/2022

čl. I.
vlastníci kanalizace

1. **statutární město Karviná**
   adresa: Fryštátská 72/1, Karviná-Fryštát, PSČ 733 24
   zastoupené: xxxxx, primátorem města
   k podpisu smlouvy oprávněna: xxxxx, na základě pověření ze dne xxxxx
   jednání ve věcech:
   a) smluvních: xxxxx
   b) technických: xxxxx
   telefon: xxxxx
   fax: xxxxx
   e-mail: xxxxx
   IČ: 00297534
   DIČ: CZ00297534
   bankovní spojení: Česká spořitelna, a.s. Karviná
   číslo účtu: xxxxx
   (dále jen 1. účastník dohody)

a

2. **paní xxxxx** xxxxx
   nar. xxxxx
   a
   paní xxxxx xxxxx
   nar. xxxxx

   bankovní spojení: xxxxx
   č. účtu: xxxxx

   (dále jen 2. účastník dohody)

   prohlašují, že jsou vlastníci provozně souvisejících veřejných kanalizací.

Čl. II.
Účel a předmět dohody vlastníků

1. Účelem této dohody je úprava vzájemných práv a povinností obou účastníků dohody v souvislosti se zajištěním plynulého a bezpečného provozu kanalizací provozně souvisejících podle § 8, odst. 3 a 15 zákona č. 274/2001 Sb., o vodovodech a kanalizacích pro veřejnou potřebu a o změně některých zákonů, ve znění pozdějších předpisů (dále jen zákon o vodovodech a kanalizacích).

Čl. III.
Vymezení rozsahu vlastnictví

1. 1. účastník dohody prohlašuje, že je na základě kolaudačního rozhodnutí vydaného Magistrátem města Karviné, Odborem životního prostředí, vodoprávním úřadem pod č. j. MMK/077807/2010 a sp. zn. MMK/026882/2010/04 ze dne 21.05.2010, které nabylo právní moci dne 23.06.2010, výlučným vlastníkem stavby vodního díla vybudovaného pod názvem stavby „Karviná – rozšíření kanalizace, stavba č. 09 Karviná - kanalizace Ráj“ v katastrálním území Ráj. Předmětná kanalizace je napojena na kanalizaci pro veřejnou potřebu ve městě Karviná. Kanalizace je evidovaná spolu s veškerým souvisejícím majetkem pod IČME 8111-663824-00297534-3/2 pod názvem Karviná – rozšíření kanalizace – stavby č. 04, 05, 06, 08, 09, 10.

2. 2. účastník dohody prohlašuje, že je na základě rozhodnutí – společného povolení vydaného Magistrátem města Karviné, Odborem stavebním a životního prostředí, vodoprávním úřadem dne 29.09.2020 pod č. j. SMK/121636/2020, sp. zn. SMK/091787/2020/OSŽP/Sa, s nabytím právní moci dne 30.10.2020, výlučným vlastníkem stavby vodního díla SO 01 – Splašková kanalizace z potrubí PP DN 250 v délce 45,58 m, na pozemcích parc. č. 653/1 a 770/1, oba v katastrálním území Ráj, v obci Karviná, která byla vybudována v rámci stavebního záměru stavby vodního díla uváděné pod společným názvem „Splašková kanalizace a prodloužení vodovodu na pozemku parc. č. 770 v Karviné-Ráji“.

3. Kanalizace v majetku 2. účastníka je napojena a navazuje na kanalizační řad ve vlastnictví 1. účastníka. Jedná se tedy o kanalizační řady provozně související ve smyslu § 8, odst. 3 zákona č. 274/2001 Sb., o vodovodech a kanalizacích pro veřejnou potřebu.

4. Oba účastníci dohody shodně prohlašují, že kanalizace dle čl. III. této dohody byly zřízeny pro veřejnou potřebu ve smyslu § 1 zákona č. 274/2001 Sb., o vodovodech a kanalizacích pro veřejnou potřebu, jsou provozně vzájemně propojeny a tvoří spolu provozně související soubor staveb a zařízení.

Čl. IV.
Práva a povinnosti vlastníků kanalizací

1. Oba účastníci dohody shodně prohlašují, že společně zajistí plynulé a bezpečné provozování kanalizací ve svém vlastnictví ve smyslu § 6 zákona č. 274/2001 Sb., o vodovodech a kanalizacích pro veřejnou potřebu, a to prostřednictvím osoby vlastnící povolení k provozování kanalizací vydaného příslušným krajským úřadem.

2. Oba účastníci dohody se zavazují společně jednat o všech záležitostech, které se týkají nebo mohou mít vliv na řádné provozování zařízení dle čl. III. dohody, o všech skutečnostech důležitých pro řádné a plynulé provozování kanalizace se zavazují vzájemně informovat, případně vzniklé problémy budou účastníci řešit zejména smírnou cestou.

3. Oba účastníci dohody prohlašují, že povinnosti vyplývající z platné právní úpravy bude plnit každý z účastníků samostatně případně prostřednictvím provozovatele, rovněž majetkovou a provozní evidenci povede každý z účastníků sám za své zařízení.

4. Oba účastníci dohody se shodně zavazují účinně spolupracovat při zajištění řádného, plynulého a bezpečného odvádění odpadních vod prostřednictvím zařízení uvedených v čl. III. této dohody.

5. Oba účastníci se shodně zavazují, že si nebudou vzájemně klást žádné překážky a nebudou stanovovat nepřiměřené podmínky při rozšiřování nebo obnově kanalizací, pokud tímto rozšířením nebo obnovou bude dotčena kanalizace ve vlastnictví obou účastníků a naopak budou účinně spolupracovat.

6. Oba účastníci dohody prohlašují a berou na vědomí skutečnost, že písemné smlouvy s odběrateli napojenými na kanalizace účastníků dohody bude uzavírat každý vlastník – případně jim pověřený provozovatel příslušné kanalizace samostatně.

7. Předávací místo, čištění odpadních vod, limity znečištění, množství a způsob jejich měření:
   a) 1. účastník dohody bude 2. účastníkovi dohody odvádět splaškové vody prostřednictvím své kanalizace v množství dle spotřeby jednotlivých odběratelů napojených na kanalizaci 2. účastníka. Splaškové vody jsou dále odváděny na městskou čistírnu odpadních vod v Karviné.
   b) 2. účastník se zavazuje vpouštět odpadní vody ze své kanalizace do kanalizace 1. účastníka, a to v množství a kvalitě odpovídající technickému provedení a kapacitě kanalizační stoky, při dodržení podmínek platného kanalizačního řádu.
   c) Jakost odpadních vod z kanalizace 2. účastníka musí v předávacím místě vždy odpovídat ukazatelům stanoveným Kanalizačním řádem platným pro kanalizaci v majetku společnosti Severomoravské vodovody a kanalizace Ostrava a.s. Limity znečištění Kanalizačního řadu jsou zveřejněny na internetových stránkách Severomoravských vodovodů a kanalizací Ostrava a.s.: www.smvak.cz, v sekci: Projektantům a Zákazníkům. 2. účastník dohody je povinen dodržet Kanalizační řád platný pro kanalizaci v majetku společnosti Severomoravské vodovody a kanalizace Ostrava a.s.
   d) 1. účastník dohody případně prostřednictvím svého provozovatele je oprávněn v rámci kontroly dodržování stanovených ukazatelů jakosti odpadních vody provádět v předávacím místě kontrolní odběr vzorků odpadních vod prostřednictvím oprávněné osoby v souladu s kanalizačním řádem kanalizace v jeho majetku a zajistit jejich analýzu akreditovanou laboratoří.
   e) Za předávací místo odpadní vody se považuje místo, kde dochází k faktickému vtoku odpadní vody z kanalizace vlastníka č. 2 do kanalizace vlastníka č. 1. Místem předání odpadní vody je kanalizační šachta č. Š22 na splaškové kanalizaci PP DN 300 (stoka IX) v ulici Na Stráni, umístěné na pozemku parc. č. 653/1 v kat. území Ráj.
      Umístění místa předání – kanalizační šachty č. Š22 je zřejmé na situačním snímku, který je přílohou této dohody (X 449926.3; Y 1102091.9).
      Na předávacím místě není osazeno měřící zařízení.

      Pokud není množství vypouštěných odpadních vod měřeno, platí, že 2. účastník vypouští do kanalizace 1. účastníka takové množství vody, které odpovídá spotřebě vody jednotlivých odběratelů, zjištěním spotřeby na vodoměrech odběratelů.

8. 2. účastník dohody bere na vědomí a souhlasí s tím, že prostřednictvím kanalizace pro veřejnou potřebu je zakázáno likvidovat kuchyňský odpad z kuchyňských drtičů.

9. 2. účastník dohody bere na vědomí a souhlasí s tím, že napojení dešťových vod do splaškové kanalizace je nepřípustné.

10. 2. účastník dohody bere na vědomí a souhlasí s tím, že do kanalizace není dovoleno vypouštět odpadní vody přes septiky a čistírnu odpadních vod, pokud se nejedná o čistírnu odpadních vod k odstranění znečištění, které převyšuje limity znečištění uvedené v kanalizačním řádu.

11. Kontrola podmínek:
    a) Oba účastníci dohody jsou povinni umožnit přístup ke kanalizaci osobám, které jsou oprávněny provádět kontrolu kvalitního a plynulého provozování kanalizací a jejich technického stavu nebo činit jiná nezbytná opatření ke zjištění plnění povinností stanovených zákonem č. 274/2001 Sb., o vodovodech a kanalizacích pro veřejnou potřebu, a zvláštními zákony.

12. Zajištění funkčnosti kanalizace obou účastníků:
    a) Oba účastníci dohody prohlašují, že si poskytnou veškerou možnou součinnost k zajištění bezpečného a plynulého provozování provozně souvisejících kanalizací.
    b) Případné poruchy, ohrožení provozu nebo havárie kanalizace s dopadem na provoz, jakost nebo množství vypouštěných odpadních vod do veřejné stokové sítě, neprodleně hlásí oba vlastníci provozovatelům kanalizace.

13. Postup v odstranění závad:
    a) Oba účastníci dohody jsou povinni zajistit udržování svých kanalizací v řádném a provozuschopném stavu tak, aby jejich provoz nebo případné změny jejich stavu nezpůsobily jakoukoliv újmu třetím osobám.
    b) Oba účastníci dohody postupují při likvidaci poruch a havárií a při mimořádných událostech podle příslušných provozních předpisů – zejména provozního řádu kanalizace a odpovídají za uvedení kanalizace do provozu.
    c) Specifikace nákladů na odstranění závad, opravy, údržbu, rekonstrukci kanalizací a jejich úhrada, jakož i postup při jejich odstraňování a provádění jsou řešeny v příslušných smlouvách s provozovatelem kanalizace.

14. Vzájemná informovanost o významných situacích:
    Každý z účastníků dohody se zavazuje bezodkladně informovat druhého účastníka
    a) o případných odstávkách, poruchách a haváriích na kanalizaci, jejímž je vlastníkem
    b) o údajích v měření
    c) o údajích v kvalitě
    d) o prováděných kontrolách
    e) o technických opatřeních plánovaných nebo přijatých za účelem zvýšení kvality ve vztahu ke kanalizaci daného vlastníka
    f) o případné změně provozovatele.

15. Pokud se v této dohodě oba účastníci zavazují plnit své závazky a oprávnění, rozumí se tím, že mohou zajistit plnění těchto závazků a oprávnění i prostřednictvím provozovatelů svých vzájemně propojených kanalizací a jejich potřebnou součinnost se zavazují zajistit.

Čl. V.
Specifikace nákladů

1. Oba účastníci výslovně prohlašují a souhlasí s tím, že vzájemné napojení kanalizací ve vlastnictví specifikovaných v čl. III. této dohody se sjednává jako bezúplatné. Možnost napojení kanalizací dle této dohody, nesmí být podmiňována vyžadováním poplatků nebo jiných finančních či naturálních plnění.
2. Smluvní strany se dohodly, že bude-li z této smlouvy vyplývat nějaká platba (např. smluvní pokuta), bude tato druhé smluvní straně uhrazena bezhotovostním převodem na účet uvedený v záhlaví této smlouvy.

Čl. VI.
Majetkové sankce

1. V případě, že kterákoliv se smluvních stran poruší jakoukoliv povinnost uvedenou v čl. IV. Práva a povinností vlastníků kanalizace, v odstavci 1 až 15, je druhá smluvní strana oprávněna požadovat zaplacení smluvní pokuty ve výši 100,-- Kč za každý jednotlivý zjištěný případ porušení těchto povinností.
2. V případě, že dojde k ukončení této dohody, nezaniká nárok na smluvní pokutu, pokud vznikl dřívějším porušením povinnosti.
3. Smluvní strany se dohodly, že smluvní pokuty sjednané touto smlouvou zaplatí povinná strana nezávisle na zavinění a na tom, zda a v jaké výši vznikne druhé straně škoda, kterou lze vymáhat samostatně. Smluvní pokuty se nezapočítávají na náhradu případně vzniklé škody. Lhůta splatnosti smluvní pokuty činí 30 dnů ode dne doručení oznámení o porušení povinnosti smluvní straně.

Čl. VII.
Závěrečná ujednání

1. Tato dohoda nabývá platnosti a účinnosti okamžikem podpisu všech smluvních stran, přičemž rozhodné je datum posledního podpisu.
2. 2. účastník dohody prohlašuje, že při uzavření této smlouvy jedná mimo rámec své podnikatelské činnosti.
3. Tato dohoda se uzavírá na dobu neurčitou.
4. Tuto dohodu může kterákoliv ze smluvních stran vypovědět bez udání důvodu ve výpovědní lhůtě 6 měsíců, která počne běžet prvním dnem měsíce následujícího po doručení výpovědi druhé smluvní straně.
5. Dohodu lze měnit v průběhu jejího trvání pouze písemnými dodatky, na kterých se dohodnou všichni účastníci dohody.
6. Práva a povinnosti neupravené touto dohodou se řídí českým právním řádem, zejména příslušnými ustanoveními zákona č. 274/2001 Sb., o vodovodech a kanalizacích pro veřejnou potřebu a o změně některých zákonů, ve znění pozdějších předpisů.
7. Oba účastníci prohlašují, že si tuto dohodu před jejím podpisem přečetli, že byla uzavřena po vzájemném projednání podle jejich pravé a svobodné vůle, určitě, vážně a srozumitelně, nikoliv v tísni, nápadně či jednostranně nevýhodných podmínek. Autentičnost této dohody stvrzují svým podpisem.
8. Tato dohoda se vyhotovuje ve třech vyhotoveních, z nichž každý z účastníků dohody obdrží jedno vyhotovení.
9. Oba účastníci se zavazují, že údaje uvedené v této dohodě budou použity výhradně pro plnění této dohody.

Přílohy:
Příloha č. 1 - Specifikace rozsahu kanalizace
Příloha č. 2 - Situační snímek s vyznačením kanalizačních řadů a místa předání odpadní vody

V Karviné dne
za 1. účastníka dohody

---
xxxxx
oprávněna k podpisu
na základě pověření

V Karviné dne
za 2. účastníka dohody

---
xxxxx

---
xxxxx

Příloha č. 1

Specifikace rozsahu kanalizace

1. účastník dohody
Stavba s názvem: „Karviná – rozšíření kanalizace, stavba č. 09 Karviná - kanalizace Ráj“

Profil	Materiál	Délka [m]
DN 300	UR2	2.830,57
DN 300	kamenina	671,33
DN 250	UR2	1413,09
DN 200	UR2	870,45

2. účastník dohody
Stavba s názvem: „SO 01 – Splašková kanalizace“

Profil	Materiál	Délka [m]
DN 250	PP	45,58

Příloha č. 2

Legenda:

splašková kanalizace v majetku statutárního města Karviné stoka IX DN 300 PP

splašková kanalizace p. xxxxx a p. xxxxx - DN 250 PP

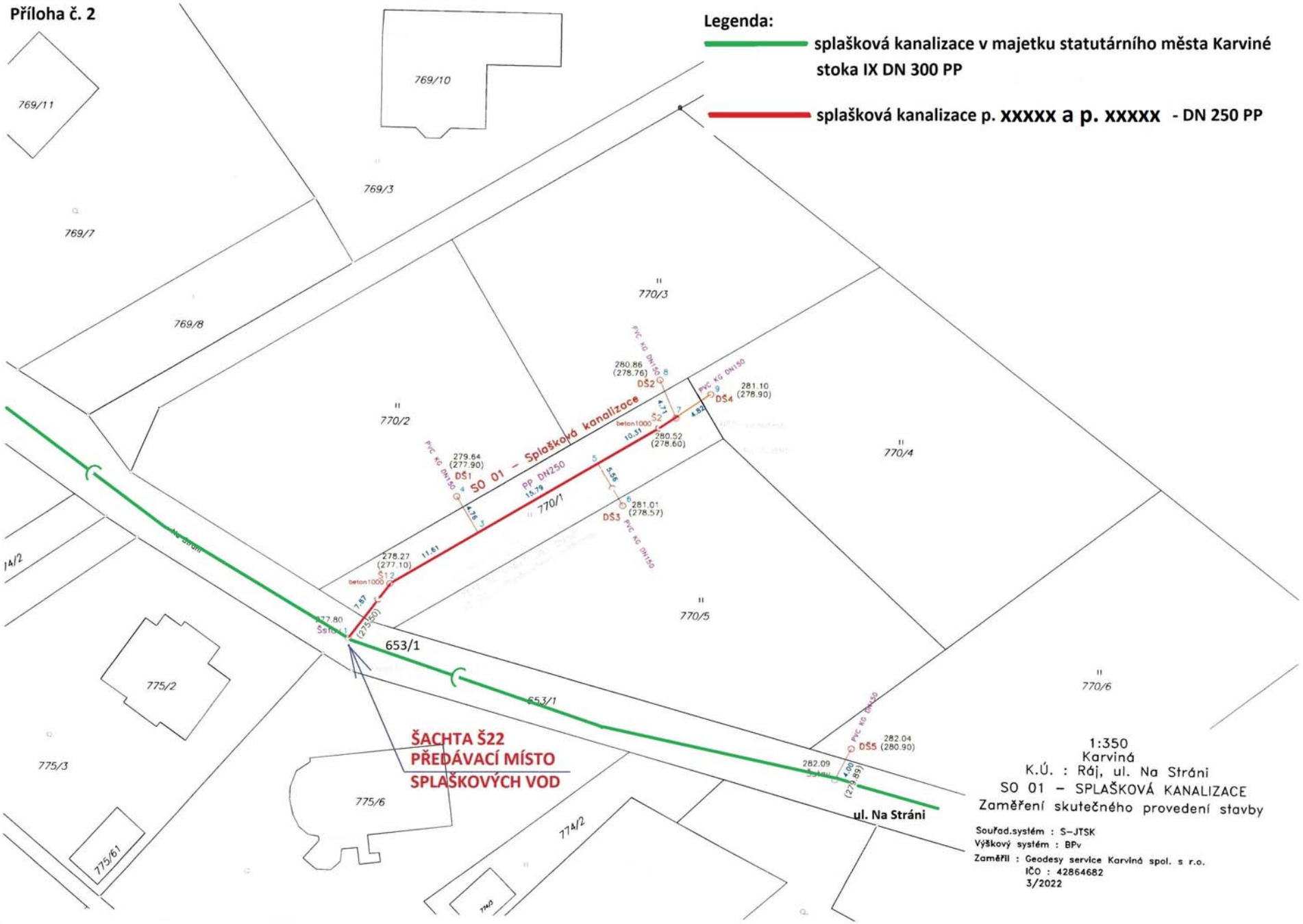

1:350
Karviná
K.Ú. : Ráj, ul. Na Stráni
SO 01 – SPLAŠKOVÁ KANALIZACE
Zaměření skutečného provedení stavby

Souřad.systém : S-JTSK
Výškový systém : BPv
Zaměřil : Geodesy service Karviná spol. s r.o.
IČO : 42864682
3/2022

Příloha č. 1. k usnesení RM Karviné č.3247

Příloha č. 1 k usnesení

Souhlas zřizovatele k vyřazení a likvidaci nepotřebného majetku:

Název příspěvkové organizace	Název majetku	Inventární číslo
Sociální služby Karviná, příspěvková organizace IČ 70997136	Video Panasonic	00215
	Notebook Sony VAIO	01710
	Notebook VT DELL	01675
	Vestavná skříň	17128
	Postel dar MSK	01840
	Postel dar MSK	01842
	Postel dar MSK	01839
	Kávovar Espresso Bosch	01235
	Parní konvektomat	0092
	Multifunkční židle + kruhové chodítko	0128
	Chodítko rehabilitační	0130

Příloha č. 1. k usnesení RM Karviné č.3248

Příloha č. 1 k usnesení

Majetek určený k likvidaci

Název příspěvkové organizace	Název majetku	Inventární číslo
Základní škola a Mateřská škola Borovského, Karviná, příspěvková organizace IČ 62331353	LCD Projektor HITACHI ED-X10	500026000117
	Dataprojektor Panasonic PT-LB	500026000139
	Myčka nádobí BOSH	028 201/1015
Základní škola a Mateřská škola Cihelní, Karviná, příspěvková organizace IČ 48004537	PC komplet INTEL PEN	D/000548
	HP NX611-NOTEBOOK	VT/2/000021
	DATAPROJEKTOR PB 140	VT/2/000022
	PC-SEMPRON2800+LCD EVOLVE	VT/2/000025
	PC-SEMPRON2800+LCD EVOLVE	VT/2/000026
	PC-SEMPRON2800+LCD EVOLVE	VT/2/000027
	PC-SEMPRON2800+LCD EVOLVE	VT/2/000028
	PC CORE2DUO+MON.LCD LG20	VT/2/000037
	PC SE.UČITEL ATHLON+LCD ASUS 20"	VT/2/000050
	MYČKA BEKO DSK6832FX	C/000519
	Kopírovací stroj KONICA MINOLTA 210	ZŠ/2/000367
	Sada moni/kamera	ZŠ/2/000068
	Sada monitoru + 2x kamera	ZŠ/2/000502
	Chladnička	ZŠ/2/000307
	Tabule dubno	ZŠ/02/000127
	Tabule dubno	ZŠ/2/000171
	Školní server PF342+ID11/65	VT/2/000024
	Operační systém - serverový prg.50 lic	VT/5/000003/5
	Bakalář - evidence	VT/5/000004/5
	EDIUS V5-stříhací program	VT/5/000005/5
Základní škola a Mateřská škola Dělnická, Karviná, příspěvková organizace IČ 62331418	Průlezka na kopec	VIL/592
Základní škola a Mateřská škola Majakovského, Karviná, příspěvková organizace IČ 48004561	PC Premio Economy A115	M003871
	PC Premio Economy A115	M003902
	PC Premio Economy A115	M003903
	PC Premio Economy A115	M003904
	PC Premio Economy A115	M003869
	PC Premio Economy A115	M003870
	PC Premio Economy A115	M003872
	PC Premio Economy A115	M003873
	PC Premio Economy A115	M003874
	PC Premio Economy A115	M003875
	PC Comfort Office žákovský	M003766
	Interaktivní tabule	M002815
	Dataprojektor	M002817

Příloha

Příloha č. 1 k usnesení

Název příspěvkové organizace	Název majetku	Inventární číslo
Základní škola a Mateřská škola Mendelova, Karviná, příspěvková organizace IČ 62331388	Sestava junior	0001/01627
	Ortopedická židle	0001/1691
	Skříňka s pojezdem	0002/00120
	Kreslící tabule	0840/00446
	Polikarpova stavebnice	0840/00410
	Polikarpova stavebnice	0840/00411
	LCD televize	0026/00041
	Videokamera JVC	0026/00043
	Kamera Canon Legria	0026/00045
	Dataprojektor	0035/00251
	Dataprojektor	0035/00226
	Dataprojektor	0035/00227
	Dataprojektor	0035/00255
	Koberec	0700/00822
	Koberec	0700/00830
	Notebook Fujitsu Siemens	0035/00209
	Notebook Fujitsu Siemens	0035/00210
	Notebook Fujitsu Siemens	0035/00211
	Notebook Fujitsu Siemens	0035/00212
	Notebook Fujitsu Siemens	0035/00213
	Notebook Fujitsu Siemens	0035/00214
	Notebook Fujitsu Siemens	0035/00215
	Notebook Fujitsu Siemens	0035/00216
	Notebook Fujitsu Siemens	0035/00217
	Notebook Fujitsu Siemens	0035/00218
	Notebook Fujitsu Siemens	0035/00219
	Notebook Fujitsu Siemens	0035/00220
	Notebook Fujitsu Siemens	0035/00221
	Interaktivní tabule a dataprojektor	0150/0023
Základní škola a Mateřská škola Slovenská, Karviná, příspěvková organizace IČ 62331361	Dataprojektor	028ZS/2017/0047
	Dataprojektor	028ZS/2007/8656
	Držák na dataprojektor	028ZS/2007/8659
	Interaktivní tabule	028ZS/2007/8658
	Interaktivní tabule SMART	022ZS/2017/0002
Základní škola a Mateřská škola U Lesa, Karviná, příspěvková organizace IČ 48004529	Kopírovací stroj AR-5618	0017/345
	Tabule	0017/176
	Televizor Goldstar	0028/39
	Televizor Thomson	028/41

Příloha

Příloha č. 1 k usnesení

Název příspěvkové organizace	Název majetku	Inventární číslo
Základní škola a Mateřská škola U Studny, Karviná, příspěvková organizace IČ 48004511	PC LYNX office intel dp	M/001713
	PC sestava HP PC AIO INTEL G65	028ZS/2012/0040
	PC Comfor	M/001795
	Sedací souprava	028ZS/2013/0088
	Dataprojektor Benq	028ZS/2011/0098
	Interaktivní tabule	028ZS/2009/0123
	Mraznička VF 29	M/1993/2
	Průmyslová pračka Whirpool	MS/2009/15
	Notebook ASUS	M/001792
	Tablet Acer Aspire Switch 10 (2ks)	028ZS/2015/0017-0018
	Tablet Acer Aspire Switch 10 (4ks)	028ZS/2015/0020-0023
	Tablet Acer Aspire Switch 10 (4ks)	028ZS/2015/0027-0030
	Dataprojektor Epson	324
Regionální knihovna Karviná, příspěvková organizace IČ 00306355	Barevná laserová tiskárna	0131
	Dataprojektor EPSON EB - X11	9174
	Reproduktor WA-C4300RX	9272
	EPSON EMP - TW3000 - dataprojektor	522
	Projektor 6000 ANSI-EPSON EB-78000	1152
Městský dům kultury Karviná IČ 00320463	mikroport SHURE ETP	DHM 212
	Mikroport SHURE ETV	DHM 213
	Bezdrátová naslouchací souprava	DDHM 2709

Příloha č. 1. k usnesení RM Karviné č.3249

Příloha

Příloha č. 1 k usnesení

ROZHODNUTÍ O VYLOUČENÍ VYBRANÉHO DODAVATELE

název zadavatele: **STATUTÁRNÍ MĚSTO KARVINÁ**
sídlo: Fryštátská 72/1, 733 24 Karviná - Fryštát
zastoupený: Ing. Janem Wolfem, primátorem města
IČO: 00297534

VEŘEJNÁ ZAKÁZKA:

„Lokalita nad Pískovnou v Karviné – Ráji"

Veřejná zakázka je zadávaná dle zákona č. 134/2016 Sb., o zadávání veřejných zakázek, v platném znění (dále jen „ZZVZ" nebo „zákon").

ZADAVATEL VYLUČUJE ÚČASTNÍKA ZADÁVACÍHO ŘÍZENÍ Z DALŠÍ ÚČASTI V ZADÁNÍ VEŘEJNÉ ZAKÁZKY.

Identifikační údaje vyloučeného dodavatele:	
Obchodní firma nebo název / obchodní firma nebo jméno a příjmení:	**FILDMAN PROJEKT s.r.o.**
Sídlo / místo podnikání / místo trvalého pobytu (příp. doručovací adresa):	Bukovická 745, 788 15 Velké Losiny
Právní forma:	společnost s ručením omezeným
Identifikační číslo osoby:	08014469

Odůvodnění vyloučení:

Dle ustanovení § 124 odst. 2 ZZVZ může zadavatel vybraného dodavatele, který nesplnil povinnost podle § 124 odst. 1 ZZVZ ze zadávacího řízení vyloučit.

Odůvodnění vyloučení účastníka zadávacího řízení:
Vybraný dodavatel neposkytl řádnou součinnost k uzavření smlouvy podle § 124 odst. 1 ZZVZ.
Zadavateli byl ze strany vybraného dodavatele doručen „Návrh k úpravě smlouvy, popř. odstoupení z výběrového řízení", ve kterém dodavatel požaduje úpravu obchodních podmínek a v případě nevyhovění odstupuje ze zadávacího řízení. Požadovanými úpravami obchodních podmínek – smlouvy o dílo by došlo k podstatné změně závazku ze smlouvy na veřejnou zakázku, která je podle § 222 odst. 3 ZZVZ nepřípustná a zadavatel ji odmítá.

ZÁVĚR:
Zadavatel vylučuje vybraného dodavatele podle § 124 odst. 2 zákona č. 134/2016 Sb., o zadávání veřejných zakázek v platném a účinném znění.

O vyloučení vybraného dodavatele ze zadávacího řízení rozhodl zadavatel na řádné/mimořádné schůzi Rady města Karviné konané dne DOPLNIT, usnesení číslo DOPLNIT.

Karviná dne

.....

k podpisu oprávněna Ing. Helena Bogoczová, MPA,
vedoucí Odboru majetkového MMK, na základě pověření ze dne 04. 01. 2021

Příloha

Příloha č. 2 k usnesení

ROZHODNUTÍ O ZRUŠENÍ ZADÁVACÍHO ŘÍZENÍ

název zadavatele: **STATUTÁRNÍ MĚSTO KARVINÁ**
sídlo: Fryštátská 72/1, 733 24 Karviná - Fryštát
zastoupený: Ing. Janem Wolfem, primátorem města
IČO: 00297534

VEŘEJNÁ ZAKÁZKA:

„Lokalita nad Pískovnou v Karviné – Ráji"

Specifikace zadávacího řízení:

druh zadávacího řízení dle § 3 ZZVZ: zjednodušené podlimitní řízení
druh veřejné zakázky dle § 14 ZZVZ: služby
režim veřejné zakázky dle § 26 ZZVZ: podlimitní veřejná zakázka

Zadavatel v souladu s ustanovením § 127 zákona č. 134/2016 Sb., o zadávání veřejných zakázek, v platném znění (dále jen „ZZVZ"),

ROZHODUJE O ZRUŠENÍ ZADÁVACÍHO ŘÍZENÍ

k výše uvedené veřejné zakázce zadávané dle ZZVZ, a to z následujícího důvodu:

Dle § 127 odst. 2 písm. d) ZZVZ:
Zadavatel může zrušit zadávací řízení, pokud zanikne účast v zadávacím řízení vybranému dodavateli po jeho vyloučení.

Odůvodnění zrušení zadávacího řízení:

Zadavatel ruší předmětné zadávací řízení z důvodu vyloučení vybraného dodavatele, který byl jediným účastníkem zadávacího řízení.
Vybraný dodavatel neposkytl součinnost k uzavření smlouvy podle § 124 odst. 1 ZZVZ.
Zadavateli byl ze strany vybraného dodavatele doručen „Návrh k úpravě smlouvy, popř. odstoupení z výběrového řízení", ve kterém dodavatel požaduje úpravu obchodních podmínek a v případě nevyhovění odstupuje ze zadávacího řízení. Požadovanými úpravami obchodních podmínek – smlouvy o dílo by došlo k podstatné změně závazku ze smlouvy na veřejnou zakázku, která je podle § 222 odst. 3 ZZVZ nepřípustná a zadavatel ji odmítá.

O zrušení zadávacího řízení rozhodl zadavatel na řádné/mimořádné schůzi Rady města Karviné konané dne DOPLNIT, usnesení číslo DOPLNIT.

V Karviné dne

.....

k podpisu oprávněna Ing. Helena Bogoczová, MPA,
vedoucí Odboru majetkového MMK, na základě pověření ze dne 04. 01. 2021

Příloha

Příloha č. 1 k usnesení

Číslo smlouvy objednatele: SML/0650/2022

Číslo smlouvy zhotovitele:

Smlouva o dílo

uzavřena podle § 2586 a následujících zákona č. 89/2012 Sb., občanského zákoníku, ve znění pozdějších předpisů

1. Smluvní strany

1.1 **statutární město Karviná**

se sídlem: Fryštátská 72/1, 733 24 Karviná-Fryštát

zastoupeno: Ing. Janem Wolfem, primátorem města

K podpisu smlouvy oprávněna: Ing. Helena Bogoczová, MPA, vedoucí Odboru majetkového Magistrátu města Karviné, k podpisu oprávněna na základě pověření ze dne 04.01.2021

Zástupce pověřený jednáním ve věcech:

a) smluvních: [redacted]

b) technických

c) dotací

IČ: 00297534

DIČ: CZ00297534

bankovní spojení: Česká spořitelna, a. s. Karviná

číslo účtu: 27-1721542349/0800

(dále jen objednatel)

a

1.2 **JUBAR PLUS CZ, s.r.o.**

zapsána v obchodním rejstříku vedeném Krajským soudem v Ostravě, oddíl C, vložka *65594*

zastoupena: Jánem Lehockým, jednatelem

se sídlem: Pavlovova 3048/40, Ostrava 700 30

IČ: 04915712

DIČ: CZ04915712

bankovní spojení: Komerční banka Ostrava, a.s.

č. účtu: 115-2189090247/0100

(dále jen zhotovitel)

2. Předmět smlouvy

2.1 Předmětem této smlouvy je provedení díla - stavby **„Výstavba chodníku na ul. Polské v Karviné-Ráji“** (dále též „stavba“ nebo „dílo“) dle projektové dokumentace zpracované společností ŠNAPKA SLUŽBY, s.r.o., IČ 27858782 v září 2021(dále jen „projektová dokumentace“) a zpracování dokumentace skutečného provedení stavby. Předmětem této smlouvy je dále geodetické zaměření díla včetně geometrického plánu pro vklad do katastru nemovitostí a geometrický plán pro vyznačení věcného břemene pro vklad do katastru nemovitostí. Zhotovitel prohlašuje, že je odborně způsobilý k zajištění předmětu plnění podle této smlouvy.

2.2 Provedením stavby se rozumí úplné, funkční a bezvadné provedení všech stavebních a montážních prací, konstrukcí, dodávek materiálů, technických a technologických zařízení, včetně

všech činností spojených s plněním předmětu smlouvy a nezbytných pro uvedení předmětu díla do užívání. V této souvislosti je zhotovitel zejména povinen:

a) zajistit nezbytná opatření nutná pro neporušení veškerých inženýrských sítí během výstavby,

b) zajistit všechny nezbytné průzkumy nutné pro řádné provádění a ukončení díla v návaznosti na výsledky průzkumů předložených objednatelem,

c) zajistit a provést všechna opatření organizačního a stavebně technologického charakteru k řádnému provedení díla,

d) provést bezpečnostní opatření na ochranu osob a majetku (zejména chodců a vozidel v místech dotčených stavbou),

e) provést opatření k dočasné ochraně vzrostlých stromů, jež mají být zachovány,

f) zpracovat dílenskou a výrobní dokumentaci potřebnou pro provedení stavby,

g) zajistit ostrahu stavby a staveniště, materiálů a strojů na staveništi,

h) zajistit bezpečnost práce a ochrany životního prostředí,

i) projednat a zajistit případné zvláštní užívání komunikací a veřejných ploch včetně úhrady vyměřených poplatků a nájemného, zajistit povolení k uzavírkám,

j) zajistit dopravní značení k dopravním omezením, jejich údržbu, přemisťování a následné odstranění,

k) zajistit a provést všechny předepsané či dohodnuté zkoušky a revize vztahující se k prováděnému dílu včetně pořízení protokolů, zajistit atesty a doklady o požadovaných vlastnostech výrobků (prohlášení o shodě),

l) zřídit a odstranit zařízení staveniště včetně zajištění napojení na inženýrské sítě,

m) zajistit odvoz, uložení a likvidaci odpadů v souladu s právními předpisy,

n) uvést všechny povrchy dotčené stavbou do původního stavu (komunikace, chodníky, zeleň, příkopy, propustky apod.),

o) oznámit zahájení stavebních prací v souladu s pravomocnými rozhodnutími a vyjádřeními např. správcům sítí apod.,

p) dodržet podmínky stanovené (ve smlouvách či v jiných dokumentech) správci inženýrských sítí, dotčenými orgány a vlastníky veřejné dopravní a technické infrastruktury,

q) splnit podmínky vyplývající z územního rozhodnutí, stavebního povolení nebo jiných rozhodnutí, dokladů, vyjádření, souhlasů, stanovisek či smluv týkajících se díla,

r) zajistit koordinační a kompletační činnost celé stavby,

s) provádět denní úklid staveniště, průběžně odstraňovat znečištění komunikací či škod na nich,

t) oplotit staveniště nebo jinak jej vhodně zabezpečit,

u) označit staveniště v souladu s právními předpisy a dále jej označit tabulí o rozměrech 1,2 m x 0,8 m s logem objednatele, názvem stavby a nápisem „STAVÍME PRO VÁS",

w) zajistit v průběhu realizace díla plnou součinnost všech svých zástupců se zástupci projektanta, objednatele, koordinátora BOZP, budoucího provozovatele, vlastníků a správců inženýrských sítí, případně s ostatními účastníky územního a stavebního řízení a vlastníky okolních nemovitostí.

2.3 Dokumentace skutečného provedení stavby bude provedena podle následujících zásad:

a) do projektové dokumentace budou zřetelně vyznačeny všechny změny, k nimž došlo v průběhu provedení díla,

b) ty části projektové dokumentace, u kterých nedošlo k žádným změnám, budou označeny nápisem „beze změn",

c) každý výkres (v tištěné formě) dokumentace skutečného provedení stavby bude opatřen jménem a příjmením zpracovatele dokumentace skutečného provedení stavby, jeho podpisem, datem a razítkem zhotovitele,

d) u výkresů obsahujících změnu proti projektové dokumentaci bude umístěn odkaz na změnový list.

2.4 Dokumentace skutečného provedení stavby bude předána objednateli nejpozději v den převzetí díla objednatelem ve třech vyhotoveních v tištěné a 1x v digitální podobě.

2.5 Geodetické zaměření skutečného provedení díla bude provedeno a ověřeno oprávněným zeměměřičským inženýrem a bude předáno objednateli 3x v tištěné a 1x v elektronické formě. Geodetické zaměření skutečného provedení díla je zhotovitel povinen provést v souladu s platnou Směrnicí pro tvorbu digitální technické mapy města Karviné. Součástí zaměření budou i další objekty povrchové situace (např. zeleň, dopravní značení, kontejnerová stání, lavičky, koše, herní prvky, umělecká díla, sušáky, klepáče, veřejné osvětlení apod.) umístěné na dotčených nemovitostech, současně budou vyznačeny veškeré stavbou odstraněné objekty (objekty povrchové situace, technická infastruktura apod.).

2.6 Zhotovitel je povinen zpracovat geometrický plán v případech, kdy provedená stavba znamená dle právních předpisů nutnost provedení zápisu v katastru nemovitostí.

2.7 Smluvní strany se dohodly, že v pochybnostech se má za to, že předmětem díla jsou veškeré práce a dodávky obsažené v projektové dokumentaci.

2.8 Práce a dodávky, které v projektové dokumentaci obsaženy nejsou a na jejichž provedení objednatel trvá nebo s jejichž provedením nad sjednaný rámec díla souhlasí, se nazývají vícepráce. V případě výskytu víceprací má zhotovitel právo na jejich realizaci pouze v případě, že realizace víceprací je v souladu se zákonem č. 134/2016 Sb., o zadávání veřejných zakázek, ve znění pozdějších předpisů (dále též „zákon o veřejných zakázkách").

2.9 Objednatel si vyhrazuje právo omezit či zmenšit předmět smlouvy o práce a dodávky, které jsou obsaženy v projektové dokumentaci. Zhotovitel se zavazuje tyto práce a dodávky neprovádět. Práce a dodávky, které v projektové dokumentaci obsaženy jsou a objednatel jejich provedení nepožaduje, se nazývají méněpráce.

2.10 Dojde-li při realizaci stavby k jakýmkoliv změnám (v množství nebo kvalitě), doplňkům nebo rozšíření předmětu smlouvy odsouhlasených ve stavebním deníku nebo v zápise z kontrolního dne, je zhotovitel povinen ihned provést soupis těchto změn, doplňků nebo rozšíření včetně odůvodnění, zhotovitel je povinen ihned ocenit je podle způsobu sjednaného v této smlouvě a předložit ocenění (změnový list) v listinné i digitální formě objednateli k odsouhlasení. Po odsouhlasení objednatelem bude uzavřen mezi smluvními stranami písemný dodatek k této smlouvě, teprve po jeho uzavření má zhotovitel právo na realizaci změn a úhradu.

2.11 Objednatel je oprávněn, i v průběhu provádění díla, požadovat záměny materiálů oproti původně navrženým a sjednaným materiálům, a to při zachování stejné kvality. Zhotovitel je povinen na tyto požadavky objednatele přistoupit.

2.12 Zhotovitel potvrzuje, že se k datu podpisu této smlouvy seznámil s rozsahem, obsahem a povahou díla. Zhotovitel dále potvrzuje, že se seznámil s projektovou dokumentací, kterou převzal, tj. tzn. textovou částí, popisem prací, výkresovou částí, vyjádřeními a stanovisky orgánů, organizací, vlastníků a správců inženýrských sítí, výkazem výměr.

2.13 Objednatel se uzavřenou smlouvou zavazuje předmět díla bez vad a nedodělků převzít ve smluvně sjednané době předání a zaplatit za provedení díla zhotoviteli cenu sjednanou touto smlouvou za podmínek dále stanovených. Smluvní strany se dohodly, že objednatel má právo odmítnout převzetí stavby pro vady, a to i pro ojedinělé drobné vady, které samy o sobě ani ve spojení s jinými nebrání užívání stavby funkčně nebo esteticky, ani její užívání podstatným způsobem neomezují.

2.14 Zhotovitel je povinen provést dílo vlastním jménem, na vlastní odpovědnost a na své nebezpečí.

2.15 Zhotovitel je povinen dodržet poddodavatelské schéma předložené v nabídce v rámci zadávacího řízení. V případě, že v průběhu provádění díla dojde ke změně či doplnění poddodavatele, musí zhotovitel o této skutečnosti objednatele (v případě, že na stavbě bude koordinátor BOZP také koordinátora bezpečnosti a ochrany zdraví při práci) neprodleně písemně informovat. V případě, že se bude jednat o poddodavatele ve smyslu § 83 nebo § 85 zákona o veřejných zakázkách, je zhotovitel povinen jej nahradit poddodavatelem se shodnou kvalifikací. V opačném případě, není zhotovitel oprávněn poddodavateli umožnit práci na stavbě.

Zhotovitel je povinen kdykoliv v průběhu plnění smlouvy na žádost objednatele předložit kompletní seznam částí plnění plněných prostřednictvím poddodavatelů včetně identifikace poddodavatelů.
Porušení jakékoliv povinnosti uvedené v tomto odstavci je považováno za podstatné porušení této smlouvy a objednatel může od této smlouvy odstoupit.

2.16 Zhotovitel bere na vědomí, že stavba bude spolufinancována ze Státního fondu dopravní infrastruktury (dle Pravidel pro financování opatření ke zvýšení bezpečnosti nebo plynulosti dopravy pro rok 2022) s tím, že objednatel podá žádost o poskytnutí dotace u poskytovatele, kterým je Státní fond dopravní infrastruktury (dále též poskytovatel). Zhotovitel je povinen dodržovat aktuální Pravidla pro financování opatření ke zvýšení bezpečnosti nebo plynulosti dopravy pro rok 2022, která jsou dostupná na internetových stránkách SFDI www.sfdi.cz. Zhotovitel prohlašuje, že se s Pravidly pro financování opatření ke zvýšení bezpečnosti nebo plynulosti dopravy pro rok 2022 seznámil. Smluvní strany se dohodly, že objednatel je oprávněn odstoupit od této smlouvy, rozhodne-li poskytovatel, že objednateli neposkytne na dílo (stavbu) dotaci nebo že dotaci poskytne v nižší výši než, jak o ni objednatel žádal. Smluvní strany se tímto dohodly, že odstoupí-li objednatel od této smlouvy dle tohoto odstavce, zhotovitel se tímto vzdává práva na náhradu škody.

3. Vlastnictví díla a nebezpečí škody

3.1 Smluvní strany se dohodly, že vlastníkem zhotovovaného předmětu díla je objednatel.

3.2 Vlastníkem zařízení staveniště, včetně používaných strojů a dalších věcí potřebných pro provedení díla, je zhotovitel, který nese nebezpečí škody na těchto věcech.

3.3 Veškeré náklady vzniklé v souvislosti s odstraňováním škod nese zhotovitel a tyto náklady nemají vliv na sjednanou cenu díla. Škodou na díle je ztráta, zničení, poškození nebo znehodnocení věci bez ohledu na to, z jakých příčin k nim došlo.

3.4 Nebezpečí škody nebo zničení stavby nese od počátku zhotovitel až do jejího převzetí objednatelem, a to i v případě že by ke škodě došlo i jinak.

3.5 Zhotovitel odpovídá i za škodu na díle způsobenou činností těch, kteří pro něj dílo provádějí. Zhotovitel odpovídá též za škodu způsobenou okolnostmi, které mají původ v povaze strojů, přístrojů nebo jiných věcí, které zhotovitel použil nebo hodlal použít při provádění díla.

4. Doba a místo plnění

4.1 Zhotovitel je povinen převzít staveniště do 5 dnů ode dne doručení písemné výzvy k převzetí staveniště, pokud se smluvní strany nedohodnou jinak. O předání staveniště bude zhotovitelem vyhotoven zápis. V den předání staveniště je zhotovitel povinen předložit objednateli časový harmonogram prací obsahující termíny prováděných prací. V případě změny časového harmonogramu je zhotovitel povinen jej aktualizovat a předat objednateli.

4.2 Zhotovitel je povinen zahájit práce na díle nejpozději do 7 kalendářních dnů ode dne předání staveniště. Pokud zhotovitel nepřevezme ve stanovené lhůtě staveniště nebo práce na díle nezahájí ani ve lhůtě 14 kalendářních dnů ode dne, kdy měl práce na díle zahájit, je objednatel oprávněn od této smlouvy odstoupit.

4.3 Zhotovitel je povinen provést dílo v termínu **do 120 kalendářních dnů** od protokolárního předání staveniště. Smluvní strany se dohodly, že zhotovitel splní svou povinnost provést dílo jeho řádným ukončením a předáním objednateli bez vad a nedodělků.

4.4 V případě, že o to objednatel požádá, přeruší zhotovitel práce na díle. O tuto dobu se posunou termíny sjednané ve smlouvě týkající se provedení prací na díle.

4.5 K posunutí termínu provedení prací na díle může dojít v případě, že nastanou takové klimatické podmínky, které vzhledem ke své povaze brání provádění prací na díle a brání dodržení technologických postupů. O existenci nepříznivých klimatických podmínek musí zhotovitel učinit zápis ve stavebním deníku, objednatel zápisem ve stavebním deníku uvede, zda s neprováděním díla z tohoto důvodu souhlasí. V případě souhlasu objednatele s neprováděním

díla, se termín provedení prací na díle dle odst. 4.3 této smlouvy posouvá o dobu, po kterou zhotovitel nemohl práce na díle z důvodu klimatických podmínek provádět.

4.6 V případě, že se na díle vyskytnou vícepráce, které nebyly obsaženy v projektové dokumentaci, tyto vícepráce nebylo možné při náležité péči předvídat a jsou nezbytné pro provedení díla, může se, po vzájemné dohodě objednatele se zhotovitelem, termín provedení prací na díle stanovený v odst. 4.3 této smlouvy posunout o dobu nezbytně nutnou k provedení těchto víceprací.

4.7 O předání a převzetí díla jsou objednatel a zhotovitel povinni sepsat protokol, v jehož závěru objednatel prohlásí, zda dílo přejímá nebo nepřejímá, a pokud ne, z jakých důvodů.

4.8 Místem plnění jsou pozemky, na nichž je situována pozemní komunikace na ul. Polské v Karviné-Ráji

5. Cena díla

5.1 Smluvní strany se dohodly, že cena za dílo provedené v rozsahu uvedeném v čl. 2 této smlouvy je stanovena v souladu se zákonem o cenách a činí:

	Cena bez DPH
Stavební objekt č. 101 Chodník s odvodněním	6.162.840,00 Kč
Stavební objekt č. 102 Přechody pro chodce	777.235,70 Kč
Stavební objekt č. 401 Veřejné osvětlení chodníků	1.547.375,30 Kč
Stavební objekt č. 402 Veřejné osvětlení přechodů	783.846,90 Kč
Celkem	**9.327.900,90 Kč**

Stavební objekt č. 401 a 402 objednatel pořizuje pro svou ekonomickou činnost. Pokud jsou realizované stavební a montážní práce zařazené pod číselnými kódy 41- 43 klasifikace produkce CZ-CPA, dochází ve smyslu § 92e zákona č. 235/2004 Sb., o dani z přidané hodnoty, v platném znění, k přenesení daňové povinnosti na objednatele. Zhotovitel, za provedené práce, bude vystavovat objednateli daňové doklady bez DPH. Pokud nejsou u stavebního objektu č. 401 a 402 realizované stavební a montážní práce zařazené pod číselnými kódy 41 - 43 klasifikace produkce CZ-CPA, bude k ceně bez DPH připočteno DPH ve výši dle obecně závazných právních předpisů.

Stavební objekt č. 101 a 102 nebude využíván ani částečně pro ekonomickou činnost, objednatel jej pořizuje výlučně pro výkon veřejné správy. Pokud jsou poskytnuté stavební a montážní práce zařazené pod číselnými kódy 41- 43 klasifikace produkce CZ-CPA, režim přenesení daňové povinnosti dle § 92e zákona č. 235/2004 Sb., o dani z přidané hodnoty, v platném znění, nebude použit. U stavebního objektu č. 101 a 102 k ceně bez DPH bude připočteno DPH ve výši dle obecně závazných právních předpisů.

Poskytnuté stavební a montážní práce v režimu a mimo režim přenesené daňové povinnosti budou fakturovány samostatně.

5.2 Smluvní strany prohlašují, že dílo je zadáno dle rozpočtu. Položkový rozpočet je přílohou a nedílnou součástí této smlouvy. Jednotkové ceny uvedené v položkovém rozpočtu jsou ceny pevné a neměnné po celou dobu realizace stavby.

5.3 Smluvní strany se dohodly, že bude-li zhotovitel ke dni uskutečnění zdanitelného plnění veden jako nespolehlivý plátce ve smyslu § 106a zákona č. 235/2004 Sb., o dani z přidané hodnoty (dále zákon o DPH), je objednatel oprávněn část ceny odpovídající dani z přidané hodnoty uhradit přímo na účet správce daně v souladu s ust. § 109a zákona o DPH. Smluvní strany se dohodly, že o tuto část bude snížena cena za práce provedené dle této smlouvy a zhotovitel obdrží pouze cenu bez DPH.

5.4 Cena je stanovena jako cena nejvýše přípustná a platná až do termínu kompletního ukončení a převzetí díla objednatelem. Případné změny cen v souvislosti s vývojem cen nemají vliv na

celkovou sjednanou cenu díla.

5.5 Zhotovitel je odpovědný za to, že sazba DPH je stanovena v souladu s platnými právními předpisy.

5.6 V ceně jsou zahrnuty veškeré náklady zhotovitele nezbytné k provedení díla, zejména náklady na provedení prací a dodávek, náklady na vybudování, udržování a odstranění zařízení staveniště, náklady na oplocení a označení staveniště, mimostaveništní dopravu, přesun hmot, provedení veškerých zkoušek a revizí nutných k ukončení díla, náklady na energii, vodu, topení spotřebované v době realizace díla, případně další služby nutné k provádění díla, náklady na třídění druhotných surovin, rozebrání a roztřídění demontovaných výrobků a to tak, aby bylo možné odprodat druhotné suroviny samostatně dle jednotlivých druhů, náklady na zabezpečení bezpečnosti a hygieny práce, opatření k ochraně životního prostředí, pojištění stavby a osob, organizační a koordinační činnost, poplatky spojené se záborem veřejného prostranství a zajištění nezbytných dopravních opatření. Sjednaná cena obsahuje předpokládaný vývoj cen vstupních nákladů a předpokládané zvýšení ceny v závislosti na čase plnění.

5.7 Položkový rozpočet slouží k vykazování finančních objemů provedených prací a k ocenění víceprací a méněprací.

5.8 Změna ceny:

a) zhotovitel provede ocenění soupisu stavebních prací, dodávek a služeb, jež mají být provedeny navíc nebo jež nebudou provedeny, jednotkovými cenami položkového rozpočtu,

b) v ceně méněprací je nutno zohlednit také odpovídající podíl nákladů u položek týkajících se celé stavby,

c) pokud práce a dodávky tvořící vícepráce nebudou v položkovém rozpočtu obsaženy, pak zhotovitel použije jednotkové ceny ve výši odpovídající cenám v ceníku RTS nebo ÚRS,

d) v případech, kdy se dané položky v ceníku RTS nebo ÚRS nenacházejí, mohou být ceny stanoveny individuální kalkulací zhotovitele, která bude součástí změnového listu,

e) u víceprací a méněprací bude k ceně vyčíslena DPH ve výši dle právních předpisů.

5.9 Smluvní strany se dohodly, že v případě méněprací nemá zhotovitel právo na náhradu škody, nákladů či ušlého zisku, které mu v důsledku méněprací vznikly.

5.10 V případě změny ceny díla z důvodu méněprací či víceprací budou smluvní strany jednat o uzavření dodatku k této smlouvě. Teprve po oboustranném podpisu tohoto dodatku má zhotovitel v případě víceprací právo na jejich úhradu; v případě méněprací se sníží cena díla.

5.11 V případě vzniklé vícepráce – méněpráce během realizace stavby je nutné tuto ihned zpracovat do změnového listu při jejím vzniku.

Vykazování těchto víceprací – méněprací a zpracování předmětných změnových listů musí být v souladu s aktuální metodikou Státního fondu dopravní infrastruktury Zhotovitel prohlašuje, že se s metodikou Státního fondu dopravní infrastruktury (Pravidly pro financování opatření ke zvýšení bezpečnosti nebo plynulosti dopravy pro rok 2022), které jsou dostupné na internetových stránkách SFDI www.sfdi.cz seznámil. Zhotovitel je povinen tyto pravidla dodržovat.

6. Platební podmínky

6.1 Smluvní strany se dohodly, že zálohy nejsou sjednány.

6.2 Práce budou hrazeny na základě dílčích daňových dokladů vystavovaných zhotovitelem jednou za kalendářní měsíc (dále jen „faktury").

6.3 Zhotovitel předloží objednateli vždy nejpozději do pátého pracovního dne následujícího kalendářního měsíce oceněný soupis provedených prací. Objednatel je povinen se k tomuto soupisu vyjádřit nejpozději do 3 pracovních dnů ode dne jeho obdržení. Po odsouhlasení soupisu provedených prací objednatelem je zhotovitel povinen vystavit fakturu na dílčí plnění, vždy nejpozději do desátého pracovního dne příslušného kalendářního měsíce, v němž objednatel odsouhlasil soupis provedených prací. Není-li soupis provedených prací odsouhlasen objednatelem, není zhotovitel oprávněn vystavit fakturu. Fakturu je povinen zhotovitel doručit objednateli v den jejího vystavení, nedohodnou-li se smluvní strany jinak. Součástí faktury bude soupis provedených prací a dodávek s uvedením data a podpisů oprávněných zástupců

objednatele a zhotovitele vzájemně potvrzující uskutečněná plnění na díle, a to ve dvou vyhotoveních. Za den dílčího zdanitelného plnění se považuje poslední den v kalendářním měsíci, v němž bylo uskutečněno dílčí zdanitelné plnění na díle.

6.4 Smluvní strany se dohodly, že částka ve výši ve výši 5% z nabídkové ceny díla bez DPH představuje tzv. „zádržné" (dále též „zádržné"), které bude zajišťovat řádné plnění závazků zhotovitele z této smlouvy. Zbývající část ceny díla bude uhrazena měsíční fakturací.. Převezme-li objednatel dílo s vadami či nedodělky a bude-li ke dni odstranění vad či nedodělků doručena objednateli poslední faktura za dílo, uhradí objednatel zhotoviteli zádržné do 30 dnů po odstranění vad či nedodělků reklamovaných při převzetí díla objednatelem. Převezme-li objednatel dílo s vadami či nedodělky a nebude-li ke dni odstranění vad či nedodělků doručena objednateli poslední faktura za dílo, uhradí objednatel zhotoviteli zádržné do 30 dnů po odstranění vad či nedodělků a doručení poslední faktury za dílo objednateli. Nebude-li mít dílo v době převzetí objednatelem vady, uhradí objednatel zhotoviteli zádržné do 30 dnů od doručení poslední faktury za dílo objednateli.

6.5 Lhůta splatnosti jednotlivé faktury za dílo činí 30 kalendářních dnů od jejího doručení objednateli.

6.6 Objednatel je oprávněn provádět kontrolu vyúčtovaných prací dle stavebního deníku, soupisu provedených prací přímo na staveništi.

6.7 Fakturu doručuje zhotovitel objednateli v digitální formě, a to elektronickou poštou na adresu epodatelna@karvina.cz, případně do datové schránky objednatele, a to zejména ve formátu ISDOC nebo ISDOCX. Faktury zhotovitele budou mít náležitosti daňového dokladu dle příslušných právních předpisů. Dále musí faktura obsahovat číslo smlouvy objednatele. Součástí faktury bude příloha – soupis provedených prací oceněný podle položkového rozpočtu odsouhlasený objednatelem ve dvou vyhotoveních.

6.8 Smluvní strany se dohodly, že v případě vyúčtuje-li zhotovitel práce nebo dodávky, které neprovedl, vyúčtuje chybně cenu, faktura nebude obsahovat některou povinnou nebo dohodnutou náležitost nebo bude obsahovat nesprávné údaje, je objednatel oprávněn fakturu vrátit zhotoviteli s vyznačením důvodu vrácení. Zhotovitel provede opravu dle pokynů objednatele, a to vystavením nové faktury. Vrácením faktury zhotoviteli, přestává běžet původní lhůta splatnosti. Celá lhůta splatnosti běží znovu ode dne doručení nově vystavené faktury objednateli.

6.9 Smluvní strany se dohodly, že povinnost zaplatit je splněna dnem odepsání příslušné částky z účtu objednatele.

6.10 Zhotovitel je povinen ve faktuře konkrétně specifikovat zařízení staveniště a toto doložit fotodokumentací. Pokud se ve fakturách budou vyskytovat položky, které jednoznačně neurčují množství provedených prací či materiálu, je zhotovitel povinen doložit detailní specifikaci těchto položek nebo je podložit příslušnými doklady (např. k položce „Poplatek za uložení na skládce" přiložit k faktuře jednotlivé vážní lístky).

6.11 Smluvní strany se dohodly, že zhotovitel bude ve smlouvě a v dokladech při platebním styku s objednatelem užívat číslo účtu uveřejněné dle § 98 zák. č. 235/2004 Sb. v registru plátců a identifikovaných osob.

6.12 Smluvní strany se dohodly, že v případě výskytu víceprací a méněprací na díle odsouhlasených oběma smluvními stranami ve změnovém listu, budou na faktuře zřetelně označeny vícepráce a méněpráce s tím, že pokud jde o méněpráce bude vždy ve faktuře uvedena jak původní položka rozpočtu („kladná položka") tak i příslušná méněpráce („záporná položka").

7. Jakost díla

7.1 Zhotovitel se zavazuje k tomu, že celkový souhrn vlastností provedeného díla bude dávat schopnost uspokojit stanovené potřeby, tj. využitelnost, bezpečnost, bezporuchovost, hospodárnost. Smluvní strany se dohodly, že zhotovitel je povinen dílo provést v souladu s touto smlouvou, právními předpisy, příkazy objednatele, projektovou dokumentací, zadávací dokumentací stavby, v souladu se schválenými technologickými postupy, technickými normami, v souladu se současným standardem u používaných technologií a postupů pro tento typ stavby tak, aby dodržel kvalitu díla.

objednatele a zhotovitele vzájemně potvrzující uskutečněná plnění na díle, a to ve dvou vyhotoveních. Za den dílčího zdanitelného plnění se považuje poslední den v kalendářním měsíci, v němž bylo uskutečněno dílčí zdanitelné plnění na díle.

6.4 Smluvní strany se dohodly, že částka ve výši ve výši 5% z nabídkové ceny díla bez DPH představuje tzv. „zádržné" (dále též „zádržné"), které bude zajišťovat řádné plnění závazků zhotovitele z této smlouvy. Zbývající část ceny díla bude uhrazena měsíční fakturací.. Převezme-li objednatel dílo s vadami či nedodělky a bude-li ke dni odstranění vad či nedodělků doručena objednateli poslední faktura za dílo, uhradí objednatel zhotoviteli zádržné do 30 dnů po odstranění vad či nedodělků reklamovaných při převzetí díla objednatelem. Převezme-li objednatel dílo s vadami či nedodělky a nebude-li ke dni odstranění vad či nedodělků doručena objednateli poslední faktura za dílo, uhradí objednatel zhotoviteli zádržné do 30 dnů po odstranění vad či nedodělků a doručení poslední faktury za dílo objednateli. Nebude-li mít dílo v době převzetí objednatelem vady, uhradí objednatel zhotoviteli zádržné do 30 dnů od doručení poslední faktury za dílo objednateli.

6.5 Lhůta splatnosti jednotlivé faktury za dílo činí 30 kalendářních dnů od jejího doručení objednateli.

6.6 Objednatel je oprávněn provádět kontrolu vyúčtovaných prací dle stavebního deníku, soupisu provedených prací přímo na staveništi.

6.7 Fakturu doručuje zhotovitel objednateli v digitální formě, a to elektronickou poštou na adresu epodatelna@karvina.cz, případně do datové schránky objednatele, a to zejména ve formátu ISDOC nebo ISDOCX. Faktury zhotovitele budou mít náležitosti daňového dokladu dle příslušných právních předpisů. Dále musí faktura obsahovat číslo smlouvy objednatele. Součástí faktury bude příloha – soupis provedených prací oceněný podle položkového rozpočtu odsouhlasený objednatelem ve dvou vyhotoveních.

6.8 Smluvní strany se dohodly, že v případě vyúčtuje-li zhotovitel práce nebo dodávky, které neprovedl, vyúčtuje chybně cenu, faktura nebude obsahovat některou povinnou nebo dohodnutou náležitost nebo bude obsahovat nesprávné údaje, je objednatel oprávněn fakturu vrátit zhotoviteli s vyznačením důvodu vrácení. Zhotovitel provede opravu dle pokynů objednatele, a to vystavením nové faktury. Vrácením faktury zhotoviteli, přestává běžet původní lhůta splatnosti. Celá lhůta splatnosti běží znovu ode dne doručení nově vystavené faktury objednateli.

6.9 Smluvní strany se dohodly, že povinnost zaplatit je splněna dnem odepsání příslušné částky z účtu objednatele.

6.10 Zhotovitel je povinen ve faktuře konkrétně specifikovat zařízení staveniště a toto doložit fotodokumentací. Pokud se ve fakturách budou vyskytovat položky, které jednoznačně neurčují množství provedených prací či materiálu, je zhotovitel povinen doložit detailní specifikaci těchto položek nebo je podložit příslušnými doklady (např. k položce „Poplatek za uložení na skládce" přiložit k faktuře jednotlivé vážní lístky).

6.11 Smluvní strany se dohodly, že zhotovitel bude ve smlouvě a v dokladech při platebním styku s objednatelem užívat číslo účtu uveřejněné dle § 98 zák. č. 235/2004 Sb. v registru plátců a identifikovaných osob.

6.12 Smluvní strany se dohodly, že v případě výskytu víceprací a méněprací na díle odsouhlasených oběma smluvními stranami ve změnovém listu, budou na faktuře zřetelně označeny vícepráce a méněpráce s tím, že pokud jde o méněpráce bude vždy ve faktuře uvedena jak původní položka rozpočtu („kladná položka") tak i příslušná méněpráce („záporná položka").

7. Jakost díla

7.1 Zhotovitel se zavazuje k tomu, že celkový souhrn vlastností provedeného díla bude dávat schopnost uspokojit stanovené potřeby, tj. využitelnost, bezpečnost, bezporuchovost, hospodárnost. Smluvní strany se dohodly, že zhotovitel je povinen dílo provést v souladu s touto smlouvou, právními předpisy, příkazy objednatele, projektovou dokumentací, zadávací dokumentací stavby, v souladu se schválenými technologickými postupy, technickými normami, v souladu se současným standardem u používaných technologií a postupů pro tento typ stavby tak, aby dodržel kvalitu díla.

ekologicky šetrných řešení s cílem zmenšit přímé negativní dopady na životní prostředí, zejména snižovat množství odpadu a rozsah znečištění, šetřit energií. Plnění těchto povinností je zhotovitel povinen zajistit i u svých poddodavatelů.

8.14 Zhotovitel je povinen zajistit po celou dobu plnění veřejné zakázky sjednání a dodržování smluvních podmínek se svými poddodavateli srovnatelných s podmínkami sjednanými v této smlouvě, a to zejména v rozsahu smluvních pokut i jejich výše, délky záruční doby, splatnosti faktur. Smluvní podmínky se považují za srovnatelné, budou-li smluvní pokuty i jejich výše, délka záruční doby a splatnost faktur shodné jako v této smlouvě. Zhotovitel je povinen na žádost objednatele předložit objednateli smlouvu uzavřenou se svým poddodavatelem.

8.15 Zhotovitel je povinen řádně a včas plnit finanční závazky svým poddodavatelům, přičemž za řádné a včasné plnění finančních závazků se považuje plné uhrazení faktur vystavených poddodavatelem zhotoviteli za práce na díle, a to vždy nejpozději do 14 kalendářních dnů od připsání platby objednatele na účet zhotovitele. Zhotovitel je povinen nejpozději do 30 kalendářních dnů od připsání platby objednatele na účet zhotovitele prokazatelně doložit objednateli (např. výpisem z účtu), kdy mu byla na účet připsána platba objednatele a že zaplatil poddodavateli fakturu řádně a včas. Zhotovitel se zavazuje přenést totožnou povinnost do případných dalších úrovní dodavatelského řetězce.

9. Stavební deník

9.1 Zhotovitel je povinen vést v souladu s právními předpisy stavební deník, a to formou denních záznamů ode dne převzetí staveniště do převzetí celé stavby objednatelem.

9.2 Zápisy v deníku nesmí být přepisovány, škrtány, z deníku nesmí být vytrhovány první stránky s originálním textem. Každý zápis musí být podepsán stavbyvedoucím zhotovitele nebo jeho oprávněným zástupcem.

9.3 Zhotovitel bude odevzdávat objednateli nebo jeho oprávněnému zástupci prvý průpis denních záznamů ze stavebního deníku při prováděné kontrolní činnosti nebo jej odevzdá při převzetí celého díla objednatelem.

10. Předání a převzetí díla

10.1 Smluvní strany se dohodly, že dílo nebude předáváno a přejímáno po částech.

10.2 Dílo bude předáno zápisem o předání a převzetí díla, který sepíše zhotovitel a bude obsahovat zejména: označení díla, označení objednatele a zhotovitele, číslo a datum uzavření této smlouvy, datum vydání a čísla stavebních povolení, zahájení a ukončení prací na díle, prohlášení objednatele, že dílo přejímá / nepřejímá, datum a místo sepsání zápisu, jména a podpisy zástupců objednatele a zhotovitele, seznam převzaté dokumentace, soupis nákladů od zahájení po ukončení díla, termín vyklizení staveniště, datum ukončení záruky na dílo.

10.3 Při předání díla je zhotovitel povinen předat objednateli doklady o řádném provedení díla dle technických norem a právních předpisů, provedených zkouškách, atestech a dokumentaci podle této smlouvy, včetně prohlášení o shodě.

10.4 Zhotovitel je povinen do 5 dnů po převzetí díla objednatelem odstranit zařízení staveniště a staveniště vyklidit.

11. Záruční podmínky a vady díla

11.1 Smluvní strany se dohodly, že dílo má vady, zejména jestliže jeho provedení neodpovídá požadavkům uvedeným v této smlouvě, příslušným právním předpisům, projektové dokumentaci, technickým normám, jiné dokumentaci vztahující se k provedení díla, příkazům objednatele, podmínkám Státního fondu dopravní infrastruktury (dle Pravidel pro financování opatření ke zvýšení bezpečnosti nebo plynulosti dopravy pro rok 2022) nebo pokud neumožňuje užívání, k němuž bylo určeno a provedeno.

11.2 Zhotovitel odpovídá za vady, jež má dílo v průběhu výstavby, dále za vady, jež má dílo v době jeho předání a převzetí a vady, které se projeví v záruční době. Za vady díla, které se projeví po záruční době, odpovídá zhotovitel, jestliže byly způsobeny porušením jeho povinnosti.

ekologicky šetrných řešení s cílem zmenšit přímé negativní dopady na životní prostředí, zejména snižovat množství odpadu a rozsah znečištění, šetřit energií. Plnění těchto povinností je zhotovitel povinen zajistit i u svých poddodavatelů.

8.14 Zhotovitel je povinen zajistit po celou dobu plnění veřejné zakázky sjednání a dodržování smluvních podmínek se svými poddodavateli srovnatelných s podmínkami sjednanými v této smlouvě, a to zejména v rozsahu smluvních pokut i jejich výše, délky záruční doby, splatnosti faktur. Smluvní podmínky se považují za srovnatelné, budou-li smluvní pokuty i jejich výše, délka záruční doby a splatnost faktur shodné jako v této smlouvě. Zhotovitel je povinen na žádost objednatele předložit objednateli smlouvu uzavřenou se svým poddodavatelem.

8.15 Zhotovitel je povinen řádně a včas plnit finanční závazky svým poddodavatelům, přičemž za řádné a včasné plnění finančních závazků se považuje plné uhrazení faktur vystavených poddodavatelem zhotoviteli za práce na díle, a to vždy nejpozději do 14 kalendářních dnů od připsání platby objednatele na účet zhotovitele. Zhotovitel je povinen nejpozději do 30 kalendářních dnů od připsání platby objednatele na účet zhotovitele prokazatelně doložit objednateli (např. výpisem z účtu), kdy mu byla na účet připsána platba objednatele a že zaplatil poddodavateli fakturu řádně a včas. Zhotovitel se zavazuje přenést totožnou povinnost do případných dalších úrovní dodavatelského řetězce.

9. Stavební deník

9.1 Zhotovitel je povinen vést v souladu s právními předpisy stavební deník, a to formou denních záznamů ode dne převzetí staveniště do převzetí celé stavby objednatelem.

9.2 Zápisy v deníku nesmí být přepisovány, škrtány, z deníku nesmí být vytrhovány první stránky s originálním textem. Každý zápis musí být podepsán stavbyvedoucím zhotovitele nebo jeho oprávněným zástupcem.

9.3 Zhotovitel bude odevzdávat objednateli nebo jeho oprávněnému zástupci prvý průpis denních záznamů ze stavebního deníku při prováděné kontrolní činnosti nebo jej odevzdá při převzetí celého díla objednatelem.

10. Předání a převzetí díla

10.1 Smluvní strany se dohodly, že dílo nebude předáváno a přejímáno po částech.

10.2 Dílo bude předáno zápisem o předání a převzetí díla, který sepíše zhotovitel a bude obsahovat zejména: označení díla, označení objednatele a zhotovitele, číslo a datum uzavření této smlouvy, datum vydání a čísla stavebních povolení, zahájení a ukončení prací na díle, prohlášení objednatele, že dílo přejímá / nepřejímá, datum a místo sepsání zápisu, jména a podpisy zástupců objednatele a zhotovitele, seznam převzaté dokumentace, soupis nákladů od zahájení po ukončení díla, termín vyklizení staveniště, datum ukončení záruky na dílo.

10.3 Při předání díla je zhotovitel povinen předat objednateli doklady o řádném provedení díla dle technických norem a právních předpisů, provedených zkouškách, atestech a dokumentaci podle této smlouvy, včetně prohlášení o shodě.

10.4 Zhotovitel je povinen do 5 dnů po převzetí díla objednatelem odstranit zařízení staveniště a staveniště vyklidit.

11. Záruční podmínky a vady díla

11.1 Smluvní strany se dohodly, že dílo má vady, zejména jestliže jeho provedení neodpovídá požadavkům uvedeným v této smlouvě, příslušným právním předpisům, projektové dokumentaci, technickým normám, jiné dokumentaci vztahující se k provedení díla, příkazům objednatele, podmínkám Státního fondu dopravní infrastruktury (dle Pravidel pro financování opatření ke zvýšení bezpečnosti nebo plynulosti dopravy pro rok 2022) nebo pokud neumožňuje užívání, k němuž bylo určeno a provedeno.

11.2 Zhotovitel odpovídá za vady, jež má dílo v průběhu výstavby, dále za vady, jež má dílo v době jeho předání a převzetí a vady, které se projeví v záruční době. Za vady díla, které se projeví po záruční době, odpovídá zhotovitel, jestliže byly způsobeny porušením jeho povinnosti.

12.7 V případě nedodržení stanoveného termínu nástupu k odstranění vady v záruční době je objednatel oprávněn účtovat zhotoviteli smluvní pokutu ve výši 0,1% z celkové ceny díla za každou vadu a každý den prodlení s nástupem k jejímu odstranění.

12.8 V případě nedodržení termínu odstranění zařízení staveniště a vyklizení staveniště po předání a převzetí díla, je objednatel oprávněn účtovat zhotoviteli smluvní pokutu ve výši 0, 1% z celkové ceny díla za každý den prodlení s odstraněním zařízení staveniště a vyklizením staveniště.

12.10 Poruší-li zhotovitel kteroukoliv povinnost uvedenou v odst. 8.13 nebo odst. 8.15 této smlouvy, je objednatel oprávněn požadovat po zhotoviteli smluvní pokutu ve výši 0,4% z celkové ceny díla.

12.11 Nesplní-li zhotovitel kteroukoliv povinnost uvedenou v odst. 8.14 této smlouvy, je objednatel oprávněn požadovat po zhotoviteli smluvní pokutu ve výši 0,2% z celkové ceny díla za nedodržení této povinnosti u každého poddodavatele, u něhož nebude příslušná povinnost splněna.

12.12 V případě, že závazek provést dílo zanikne před řádným ukončením díla, nezaniká nárok na smluvní pokutu, pokud vznikl dřívějším porušením povinnosti. Zánik závazku pozdním plněním neznamená zánik nároku na smluvní pokutu za prodlení s plněním.

12.13 Smluvní strany se dohodly, že smluvní pokuty sjednané touto smlouvou zaplatí povinná strana nezávisle na zavinění a na tom, zda a v jaké výši vznikne druhé straně škoda, kterou lze vymáhat samostatně v plném rozsahu. Smluvní pokuty se nezapočítávají na náhradu případně vzniklé škody.

13. Závěrečná ujednání

13.1 Smluvní strany se dohodly, že technický dozor u stavby nesmí provádět zhotovitel ani osoba s ním propojená. Porušení této povinnosti je považováno za podstatné porušení této smlouvy a objednatel může od této smlouvy odstoupit.

13.2 Zhotovitel prohlašuje, že v rámci zadávacího řízení provedeného dle zákona o veřejných zakázkách uvedl v nabídce veškeré informace a doklady, které odpovídají skutečnosti a měly nebo mohly mít vliv na výsledek zadávacího řízení. Porušení této povinnosti je považováno za podstatné porušení této smlouvy a objednatel může od této smlouvy odstoupit

13.3 Zhotovitel je povinen umožnit zaměstnancům nebo zmocněncům poskytovatele dotace, Ministerstvu pro místní rozvoj ČR, Ministerstvu financí ČR, Auditnímu orgánu, Evropské komisi, Evropskému účetnímu dvoru, Nejvyššímu kontrolnímu úřadu a dalším oprávněným orgánům státní správy vstup do objektů a na pozemky dotčené projektem (dílem) a jeho realizací a kontrolu dokladů souvisejících projektem (dílem).

13.4 Zhotovitel je povinen uchovávat po dobu deseti let od finančního ukončení projektu (díla) veškeré originály dokumentů, vztahující se k projektu (dílu), přičemž běh lhůty se začne počítat od 1. ledna následujícího kalendářního roku poté, kdy byla poskytovatelem dotace provedena poslední platba na projekt (dílo). Pokud je v českých právních předpisech stanovena lhůta delší, musí zhotovitel dodržet tuto delší lhůtu.

13.5 Smluvní strany se dohodly na tom, že tato smlouva je uzavřena okamžikem podpisu obou smluvních stran, přičemž rozhodující je datum pozdějšího podpisu.

13.6 Objednatel je povinným subjektem dle zákona č. 340/2015 Sb., o registru smluv, v platném znění. Smluvní strany se dohodly, že povinnosti dle tohoto zákona v souvislosti s uveřejněním této smlouvy zajistí objednatel.

13.7 Smluvní strany souhlasí s uveřejněním této smlouvy v registru smluv dle zákona č. 340/2015 Sb., o registru smluv, v platném znění.

13.8 Smluvní strany souhlasí s tím, že v registru smluv bude zveřejněn celý rozsah této smlouvy, a to na dobu neurčitou.

13.9 Tato smlouva nabývá účinnosti dnem zveřejnění v registru

13.10 Změnit nebo doplnit tuto smlouvu mohou smluvní strany, jen v případě, že tím nebude porušen zákon o veřejných zakázkách, a to formou písemných dodatků, není-li touto smlouvou stanoveno jinak.

13.11 Objednatel a zhotovitel jsou oprávněni odstoupit od této smlouvy v případech stanovených

v občanském zákoníku a v případech uvedených v této smlouvě.

13.12 Smluvní strany prohlašují, že si tuto smlouvu před jejím podpisem přečetly a že byla uzavřena podle jejich pravé a svobodné vůle, což stvrzují svými podpisy. Smlouva je vyhotovena v elektronické podobě.

13.13 O přidělení veřejné zakázky a o uzavření této smlouvy rozhodla Rada města Karviné usnesením č. ……. ze dne …….. ..

13.14 Přílohu smlouvy a její nedílnou součást tvoří:

1. Položkový rozpočet

V Karviné dne	V Ostravě dne:
za objednatele	za zhotovitele
.....	.....
Ing. Helena Bogoczová, MPA vedoucí odboru k podpisu oprávněna na základě pověření	Ján Lehocký jednatel

REKAPITULACE STAVBY

Kód: 19071602-1
Stavba: **Výstavba chodníku na ul. Polské v Karviné-Ráji**

KSO:		CC-CZ:	
Místo:	Karviná	Datum:	9. 9. 2021
Zadavatel:		IČ:	00297534
Statutární město Karviná		DIČ:	
Uchazeč:		IČ:	04915712
JUBAR PLUS CZ, s.r.o.		DIČ:	CZ04915712
Projektant:		IČ:	27858782
ŠNAPKA SLUŽBY s.r.o.		DIČ:	
Zpracovatel:		IČ:	
Ing. Ivan Šnapka		DIČ:	

Poznámka:

Cena bez DPH			**9 327 900,91**
	Sazba daně	Základ daně	Výše daně
DPH základní	21,00%	**9 327 900,91**	**1 958 859,19**
snížená	15,00%	**0,00**	**0,00**
Cena s DPH	**v**	**CZK**	**11 286 760,10**

Projektant		**Zpracovatel**	
Datum a podpis:	Razítko	Datum a podpis:	Razítko

Objednavatel		**Uchazeč**	
Datum a podpis:	Razítko	Datum a podpis:	Razítko

REKAPITULACE OBJEKTŮ STAVBY A SOUPISŮ PRACÍ

Kód:	19071602-1		
Stavba:	**Výstavba chodníku na ul. Polské v Karviné-Ráji**		
Místo:	**Karviná**	Datum:	9. 9. 2021
Zadavatel:	Statutární město Karviná	Projektant:	ŠNAPKA SLUŽBY s.r.o.
Uchazeč:	JUBAR PLUS CZ, s.r.o.	Zpracovatel:	Ing. Ivan Šnapka

Kód	Popis	Cena bez DPH [CZK]	Cena s DPH [CZK]
Náklady z rozpočtů		**9 327 900,91**	**11 286 760,10**
SO 101	**Chodník s odvodněním**	6 162 840,00	7 457 036,40
SO 102	**Přechody pro chodce**	777 235,66	940 455,15
SO 401	**Veřejné osvětlení chodníku**	1 547 375,33	1 872 324,15
SO 402	**Veřejné osvětlení přechodů**	783 846,92	948 454,77
VRN	**Vedlejší rozpočtové náklady**	56 603,00	68 489,63

KRYCÍ LIST SOUPISU PRACÍ

Stavba:
Výstavba chodníku na ul. Polské v Karviné-Ráji
Objekt:
SO 101 - Chodník s odvodněním

KSO:		CC-CZ:	
Místo:	Karviná	Datum:	9. 9. 2021
Zadavatel:		IČ:	00297534
Statutární město Karviná		DIČ:	
Uchazeč:		IČ:	4915712
JUBAR PLUS CZ, s.r.o.		DIČ:	CZ04915712
Projektant:		IČ:	27858782
ŠNAPKA SLUŽBY s.r.o.		DIČ:	
Zpracovatel:		IČ:	
Ing. Ivan Šnapka		DIČ:	

Poznámka:

Cena bez DPH			**6 162 840,00**
	Základ daně	Sazba daně	Výše daně
DPH základní	6 162 840,00	21,00%	1 294 196,40
snížená	0,00	15,00%	0,00
Cena s DPH	**v**	**CZK**	**7 457 036,40**

Projektant		**Zpracovatel**	
Datum a podpis:	Razítko	Datum a podpis:	Razítko

Objednavatel		**Uchazeč**	
Datum a podpis:	Razítko	Datum a podpis:	Razítko

REKAPITULACE ČLENĚNÍ SOUPISU PRACÍ

Stavba:
Výstavba chodníku na ul. Polské v Karviné-Ráji
Objekt:
SO 101 - Chodník s odvodněním

Místo:	Karviná	Datum:	9. 9. 2021
Zadavatel:	Statutární město Karviná	Projektant:	ŠNAPKA SLUŽBY s.r.o.
Uchazeč:	JUBAR PLUS CZ, s.r.o.	Zpracovatel:	Ing. Ivan Šnapka

Kód dílu - Popis	Cena celkem [CZK]
Náklady ze soupisu prací	**6 162 840,00**
HSV - Práce a dodávky HSV	6 162 840,00
1 - Zemní práce	1 591 873,12
2 - Zakládání	321 643,89
4 - Vodorovné konstrukce	30 255,64
5 - Komunikace pozemní	1 881 079,94
8 - Trubní vedení	896 195,57
9 - Ostatní konstrukce a práce, bourání	1 064 953,21
997 - Přesun sutě	243 549,76
998 - Přesun hmot	133 288,87

SOUPIS PRACÍ

Stavba:
Výstavba chodníku na ul. Polské v Karviné-Ráji
Objekt:
SO 101 - Chodník s odvodněním

Místo:	Karviná	Datum:	9. 9. 2021
Zadavatel:	Statutární město Karviná	Projektant:	ŠNAPKA SLUŽBY s.r.o.
Uchazeč:	JUBAR PLUS CZ, s.r.o.	Zpracovatel:	Ing. Ivan Šnapka

PČ	Typ	Kód	Popis	MJ	Množství	J.cena [CZK]	Cena celkem [CZK]
Náklady soupisu celkem							**6 162 840,00**
	D	HSV	Práce a dodávky HSV				6 162 840,00
	D	1	Zemní práce				1 591 873,12
1	K	111101102	Odstranění travin z celkové plochy do 1 ha	ha	0,310	16 900,00	5 239,00
	VV		620*5/10000		0,310		
157	K	112101102	Kácení stromů listnatých D kmene do 500 mm	kus	2,000	242,00	484,00
158	K	112201102	Odstranění pařezů D do 500 mm	kus	2,000	515,00	1 030,00
159	K	112201202	Odřezání pařezů D do 500 mm	kus	2,000	303,00	606,00
3	K	113106123	Rozebrání dlažeb komunikací pro pěší ze zámkových dlaždic	m2	11,500	54,70	629,05
	VV		3,2+2,5+5,8		11,500		
4	K	113107113	Odstranění podkladu pl do 50 m2 z kameniva těženého tl 300 mm	m2	371,300	215,00	79 829,50
	VV		3,2+2,5+5,8		11,500		
	VV		6+20+15,8+24+29+32+24,6+21,4+6,4+23,4+20,7+20,8+17,8+14,1+12,2+13,6		301,800		
	VV		22,2+22,6+13,2		58,000		
	VV		Součet		371,300		
6	K	113107181	Odstranění podkladu pl přes 50 do 200 m2 živičných tl 50 mm	m2	301,800	34,50	10 412,10
	VV		6+20+15,8+24+29+32+24,6+21,4+6,4+23,4+20,7+20,8+17,8+14,1+12,2+13,6		301,800		
7	K	113107182	Odstranění podkladu pl přes 50 do 200 m2 živičných tl 100 mm	m2	301,800	49,50	14 939,10
	VV		6+20+15,8+24+29+32+24,6+21,4+6,4+23,4+20,7+20,8+17,8+14,1+12,2+13,6		301,800		
8	K	113154123	Frézování živičného krytu tl 50 mm pruh š 1 m pl do 500 m2 bez překážek v trase	m2	649,600	90,40	58 723,84
	VV		649,6*1		649,600		
9	K	115101201	Čerpání vody na dopravní výšku do 10 m průměrný přítok do 500 l/min	hod	480,000	58,40	28 032,00
	VV		60*8		480,000		
10	K	115101301	Pohotovost čerpací soupravy pro dopravní výšku do 10 m přítok do 500 l/min	den	90,000	42,20	3 798,00
	VV		90		90,000		
11	K	119002121	Přechová lávka délky do 2 m včetně zábradlí pro zabezpečení výkopu zřízení	kus	7,000	186,00	1 302,00
	VV		350/50		7,000		
12	K	119002122	Přechodová lávka délky do 2 m včetně zábradlí pro zabezpečení výkopu odstranění	kus	7,000	101,00	707,00
	VV		350/50		7,000		
13	K	119002411	Pojezdový ocelový plech pro zabezpčení výkopu zřízení	m2	52,500	337,00	17 692,50
	VV		7*2,5*3		52,500		
14	K	119002412	Pojezdový ocelový plech pro zabezpčení výkopu odstranění	m2	52,500	164,00	8 610,00
	VV		7*2,5*3		52,500		
15	K	119003217	Mobilní plotová zábrana vyplněná dráty výšky do 1,5 m pro zabezpečení výkopu zřízení	m	670,000	51,60	34 572,00
	VV		650+2,5*8		670,000		
16	K	119003218	Mobilní plotová zábrana vyplněná dráty výšky do 1,5 m pro zabezpečení výkopu odstranění	m	670,000	29,80	19 966,00
	VV		650+2,5*8		670,000		
17	K	119004111	Bezpečný vstup nebo výstup z výkopu pomocí žebříku zřízení	m	21,000	187,00	3 927,00
	VV		7*3		21,000		
18	K	119004112	Bezpečný vstup nebo výstup z výkopu pomocí žebříku odstranění	m	21,000	37,00	777,00
	VV		7*3		21,000		
19	K	121101103	Sejmutí ornice s přemístěním na vzdálenost do 250 m	m3	620,000	43,60	27 032,00
	VV		620*5*0,2		620,000		

PČ	Typ	Kód	Popis	MJ	Množství	J.cena [CZK]	Cena celkem [CZK]
20	K	122201102	Odkopávky a prokopávky nezapažené v hornině tř. 3 objem do 1000 m3	m3	260,400	82,30	21 430,92
	VV		300*1,1*0,25		82,500		
	VV		240*2,2*0,25		132,000		
	VV		60*1,1*0,25		16,500		
	VV		49*2,4*0,25		29,400		
	VV		Součet		260,400		
21	K	122201109	Příplatek za lepivost u odkopávek v hornině tř. 1 až 3	m3	260,400	27,50	7 161,00
	VV		300*1,1*0,25		82,500		
	VV		240*2,2*0,25		132,000		
	VV		60*1,1*0,25		16,500		
	VV		49*2,4*0,25		29,400		
	VV		Součet		260,400		
22	K	130001101	Příplatek za ztížení vykopávky v blízkosti podzemního vedení,oplocení	m3	133,350	377,00	50 272,95
	VV		(500,5-355,5)*0,6*0,8		69,600		
	VV		(242-140)*0,6*0,5		30,600		
	VV		(650-320)*0,3*0,5		49,500		
	VV		(650-500)*0,6*1,3		117,000		
	VV		Mezisoučet		266,700		
	VV		-1*0,5*266,7		-133,350		
	VV		Součet		133,350		
23	K	131201201	Hloubení jam zapažených v hornině tř. 3 objemu do 100 m3	m3	117,711	547,00	64 387,92
	VV		13*1,65*1,65*1,2		42,471		
	VV		3*2,2*2,2*1,5		21,780		
	VV		11*1,8*1,8*1,5		53,460		
	VV		Součet		117,711		
24	K	131201209	Příplatek za lepivost u hloubení jam zapažených v hornině tř. 3	m3	117,711	37,20	4 378,85
	VV		13*1,65*1,65*1,2		42,471		
	VV		3*2,2*2,2*1,5		21,780		
	VV		11*1,8*1,8*1,5		53,460		
	VV		Součet		117,711		
25	K	132201102	Hloubení rýh š do 600 mm v hornině tř. 3 objemu přes 100 m3	m3	266,700	318,00	84 810,60
	VV		(500,5-355,5)*0,6*0,8		69,600		
	VV		(242-140)*0,6*0,5		30,600		
	VV		(650-320)*0,3*0,5		49,500		
	VV		(650-500)*0,6*1,3		117,000		
	VV		Součet		266,700		
26	K	132201109	Příplatek za lepivost k hloubení rýh š do 600 mm v hornině tř. 3	m3	266,700	161,00	42 938,70
	VV		(500,5-355,5)*0,6*0,8		69,600		
	VV		(242-140)*0,6*0,5		30,600		
	VV		(650-320)*0,3*0,5		49,500		
	VV		(650-500)*0,6*1,3		117,000		
	VV		Součet		266,700		
181	K	132202529	Příplatek za lepivost u hloubení rýh š do 2000 mm vedle kolejí strojně v hornině tř. 3 (čistění příkopy)	m3	54,000	84,40	4 557,60
	VV		30*1,2*1,5		54,000		
177	K	132451101	Hloubení rýh nezapažených š do 800 mm v hornině třídy těžitelnosti II skupiny 5 objem do 20 m3 strojně	m3	1,000	425,00	425,00
	VV		5*0,4*0,5		1,000		
29	K	141009901R	Startovací a cílové jámy protlaků - výkop+ zpětný zásyp	m3	22,000	395,00	8 690,00
	VV		4*2*2+1,5*2*2		22,000		
32	K	141721119	Řízený zemní protlak hloubky do 6 m vnějšího průměru do 400 mm v hornině tř 1 až 4	m	9,550	3 690,00	35 239,50
	VV		9,55		9,550		
33	*M*	*286102220*	*trubka PVC tlaková PN 10 hrdlovaná vodovodní DN 400 D 415 x 6000 mm*	*kus*	*2,000*	*29 031,00*	*58 062,00*
	VV		2		2,000		
34	K	151101101	Zřízení příložného pažení a rozepření stěn rýh hl do 2 m	m2	203,000	95,00	19 285,00
	VV		(500,5-355,5)*0,7*2		203,000		
	VV		Součet		203,000		
35	K	151101111	Odstranění příložného pažení a rozepření stěn rýh hl do 2 m	m2	203,000	25,00	5 075,00
	VV		(500,5-355,5)*0,7*2		203,000		
	VV		Součet		203,000		
156	K	162201466	Vodorovné přemístění kmenů stromů listnatých do 3 km D kmene do 500 mm	kus	2,000	755,00	1 510,00
36	K	162301401	Vodorovné přemístění větví stromů listnatých do 5 km D kmene do 300 mm	kus	50,000	27,50	1 375,00
	VV		50		50,000		
37	K	162401101	Vodorovné přemístění do 1500 m výkopku/sypaniny z horniny tř. 1 až 4 (meziskládka)	m3	1 082,774	80,60	87 271,58
	VV		300*1,1*0,25		82,500		

PČ	Typ	Kód	Popis	MJ	Množství	J.cena [CZK]	Cena celkem [CZK]
	VV		240*2,2*0,25		132,000		
	VV		60*1,1*0,25		16,500		
	VV		49*2,4*0,25		29,400		
	VV		13*1,65*1,65*1,2		42,471		
	VV		3*2,2*2,2*1,5		21,780		
	VV		11*1,8*1,8*1,5		53,460		
	VV		(500,5-355,5)*0,6*0,8		69,600		
	VV		(242-140)*0,6*0,5		30,600		
	VV		(650-320)*0,3*0,5		49,500		
	VV		(650-500)*0,6*1,3		117,000		
	VV		644,811-206,848		437,963		
	VV		Součet		1 082,774		
38	K	162701105	Vodorovné přemístění do 10000 m výkopku/sypaniny z horniny tř. 1 až 4	m3	437,962	227,00	99 417,37
	VV		644,81-206,848		437,962		
39	K	162701109	Příplatek k vodorovnému přemístění výkopku/sypaniny z horniny tř. 1 až 4 ZKD 1000 m přes 10000 m	m3	2 189,810	17,20	37 664,73
	VV		(644,81-206,848)*5		2 189,810		
40	K	167101102	Nakládání výkopku z hornin tř. 1 až 4 přes 100 m3	m3	644,810	54,30	35 013,18
41	K	171101103	Uložení sypaniny z hornin soudržných do násypů zhutněných do 100 % PS (konstrukce chodníku)	m3	283,800	51,60	14 644,08
	VV		0,4*1,2*130		62,400		
	VV		0,5*1,8*(320-130)		171,000		
	VV		0,2*2,1*120		50,400		
	VV		Součet		283,800		
161	*M*	*583439590*	*kamenivo drcené hrubé frakce 32-63*	*t*	*510,840*	*287,00*	*146 611,08*
	VV		283,8*1,8		510,840		
42	K	171201101	Uložení sypaniny do násypů nezhutněných (meziskládka)	m3	644,810	18,90	12 186,91
43	K	171201201	Uložení sypaniny na skládky	m3	437,960	14,90	6 525,60
	VV		437,96		437,960		
44	K	171201211	Poplatek za uložení odpadu ze sypaniny na skládce (skládkovné)	t	744,532	140,00	104 234,48
	VV		437,96*1,7		744,532		
45	K	174101101	Zásyp jam, šachet rýh nebo kolem objektů sypaninou se zhutněním	m3	206,848	79,50	16 444,42
	VV		(500,5-355,5)*0,6*0,8		69,600		
	VV		(242-140)*0,6*0,5		30,600		
	VV		(650-320)*0,3*0,5		49,500		
	VV		(650-500)*0,6*1,3		117,000		
	VV		-1*323,35*0,6*0,1		-19,401		
	VV		-1*649,6*0,3*0,1		-19,488		
	VV		-323,35*3,14*0,125*0,125		-15,864		
	VV		-649,6*3,14*0,05*0,05		-5,099		
	VV		Součet		206,848		
48	K	175151101	Obsypání potrubí strojně sypaninou bez prohození, uloženou do 3 m	m3	206,848	181,00	37 439,49
	VV		(500,5-355,5)*0,6*0,8		69,600		
	VV		(242-140)*0,6*0,5		30,600		
	VV		(650-320)*0,3*0,5		49,500		
	VV		(650-500)*0,6*1,3		117,000		
	VV		-1*323,35*0,6*0,1		-19,401		
	VV		-1*649,6*0,3*0,1		-19,488		
	VV		-323,35*3,14*0,125*0,125		-15,864		
	VV		-649,6*3,14*0,05*0,05		-5,099		
	VV		Součet		206,848		
49	*M*	*583312000*	*štěrkopísek netříděný zásypový materiál*	*t*	*372,326*	*218,00*	*81 167,07*
	VV		206,848*1,8		372,326		
50	K	181301103	Rozprostření ornice tl vrstvy do 200 mm pl do 500 m2 v rovině nebo ve svahu do 1:5	m2	1 550,000	54,40	84 320,00
	VV		620*2,5		1 550,000		
51	K	181411121	Založení lučního trávníku výsevem plochy do 1000 m2 v rovině a ve svahu do 1:5	m2	1 550,000	30,00	46 500,00
	VV		620*2,5		1 550,000		
52	*M*	*005724740*	*osivo směs travní krajinná - svahová*	*kg*	*155,000*	*135,00*	*20 925,00*
	VV		155		155,000		
53	K	181951102	Úprava pláně v hornině tř. 1 až 4 se zhutněním	m2	1 624,000	20,00	32 480,00
	VV		649,6*2,5		1 624,000		
54	K	184808121	Vyvětvení a tvarový ořez dřevin v nad 3 do 5 m	kus	28,000	40,00	1 120,00
	VV		28		28,000		
	D	2	Zakládání				321 643,89
55	K	212752192r	Příplatek za napojování drenáže do šachet nebo příkopu	kus	6,000	23,60	141,60
	VV		6		6,000		

PČ	Typ	Kód	Popis	MJ	Množství	J.cena [CZK]	Cena celkem [CZK]
56	K	212752213	Trativod z drenážních trubek plastových flexibilních D do 160 mm včetně lože otevřený výkop	m	649,600	219,00	142 262,40
	VV		649,6		649,600		
164	K	212752312R	Trativod z drenážních trubek plastových tuhých DN 160 mm včetně lože otevřený výkop-robustní perf.PP	m	94,450	408,00	38 535,60
57	K	213141111	Zřízení vrstvy z geotextilie v rovině nebo ve sklonu do 1:5 š do 3 m	m2	779,520	14,90	11 614,85
	VV		649,6*1,2		779,520		
58	*M*	*693110040*	*geotextilie tkaná (polypropylen) PK-TEX PP 60 280 g/m2*	*m2*	*857,472*	*40,00*	*34 298,88*
	VV		779,52*1,1		857,472		
59	K	213141131	Zřízení vrstvy z geotextilie ve sklonu do 1:1 š do 3 m (vsakovací rýhy)	m2	477,120	28,40	13 550,21
	VV		3,2*(649,6-500,5)		477,120		
60	*M*	*693110040*	*geotextilie tkaná (polypropylen) PK-TEX PP 60 280 g/m2*	*m2*	*524,832*	*40,00*	*20 993,28*
	VV		477,12*1,1		524,832		
61	K	271562211	Podsyp pod základové konstrukce se zhutněním z drobného kameniva frakce 0 až 4 mm	m3	38,976	872,00	33 987,07
	VV		649,6*2*0,3*0,1		38,976		
165	K	290009901R	Prefabrikovaný výústní objekt vč.potrubí PP DN150 - drenáž v km 0,000-0,100 - D+M	kus	3,000	7 860,00	23 580,00
169	K	290009902R	Vyspravení betonového čela propustku v km cca 0,126	komplet	1,000	2 680,00	2 680,00
	D	4	Vodorovné konstrukce				30 255,64
64	K	451573111	Lože pod potrubí otevřený výkop ze štěrkopísku	m3	38,889	778,00	30 255,64
	VV		323,35*0,6*0,1		19,401		
	VV		649,6*0,3*0,1		19,488		
	VV		Součet		38,889		
	D	5	Komunikace pozemní				1 881 079,94
65	K	564201111R	Podklad nebo podsyp ze štěrkopísku ŠP tl 30 mm	m2	1 299,200	30,90	40 145,28
	VV		649,6*2		1 299,200		
162	K	564851111	Podklad ze štěrkodrtě ŠD tl 150 mm	m2	2 858,240	106,00	302 973,44
	VV		649,6*2,2*2		2 858,240		
67	K	564871116R	Podklad ze štěrkodrtě ŠD tl. 300 mm (případná sanace podloží)	m2	1 429,120	207,00	295 827,84
	VV		649,6*2,2		1 429,120		
69	K	565175111	Asfaltový beton vrstva podkladní ACP 16 (obalované kamenivo OKS) tl 100 mm š do 3 m	m2	81,660	440,00	35 930,40
	VV		6,6*2+6,2*3,3+12*4		81,660		
70	K	573211107	Postřik živičný spojovací z asfaltu v množství 0,30 kg/m2	m2	731,260	4,32	3 159,05
	VV		6,6*2+6,2*3,3+12*4		81,660		
	VV		649,6*1		649,600		
	VV		Součet		731,260		
71	K	577144111	Asfaltový beton vrstva obrusná ACO 11 (ABS) tř. I tl 50 mm š do 3 m z nemodifikovaného asfaltu	m2	163,320	296,00	48 342,72
	VV		(6,6*2+6,2*3,3+12*4)*2		163,320		
72	K	577144111	Asfaltový beton vrstva obrusná ACO 11 (ABS) tř. I tl 50 mm š do 3 m z nemodifikovaného asfaltu	m2	649,600	296,00	192 281,60
	VV		649,6*1		649,600		
73	K	596211110	Kladení zámkové dlažby komunikací pro pěší tl 60 mm skupiny A pl do 50 m2	m2	67,320	270,00	18 176,40
	VV		(3,6+3,8*2+7,8+5,6+3,6*2+6+10,8+7,3+6,8+6,6+7+6+6+8,2+4,2+4,4+4,8+3,2+11,8+10,4+5+4,8+4)*0,4		59,640		
	VV		(9,6+9,6)*0,4		7,680		
	VV		Součet		67,320		
74	*M*	*592451170*	*dlažba zámková slepecká 20x10x6 cm červená*	*m2*	*62,622*	*492,00*	*30 810,02*
	VV		((3,6+3,8*2+7,8+5,6+3,6*2+6+10,8+7,3+6,8+6,6+7+6+6+8,2+4,2+4,4+4,8+3,2+11,8+10,4+5+4,8+4)*0,4)*1,05		62,622		
	VV		Součet		62,622		
163	*M*	*592451230R*	*dlažba zámková -vodící linie - barevná*	*m2*	*8,064*	*560,00*	*4 515,84*
	VV		((9,6+9,6)*0,4)*1,05		8,064		
75	K	596211112	Kladení zámkové dlažby komunikací pro pěší tl 60 mm skupiny A pl do 300 m2	m2	956,240	212,00	202 722,88
	VV		649,6*1,85-67,32-178,2		956,240		
76	*M*	*592451100*	*dlažba skladebná 20x20x6 cm přírodní*	*m2*	*1 004,052*	*301,00*	*302 219,65*
	VV		956,24*1,05		1 004,052		
77	K	596211210	Kladení zámkové dlažby komunikací pro pěší tl 80 mm skupiny A pl do 50 m2	m2	178,200	293,00	52 212,60
	VV		7,2+9,8+10,4+17,9+12,8+21,4+2,6+8,8+8,6+7,8+5,4+1,5+2,5+7,4+10+15,2+7,8+13,2+6+1,9		178,200		
78	*M*	*592451090*	*dlažba skladebná 20x20x8 cm přírodní*	*m2*	*187,110*	*320,00*	*59 875,20*

PČ	Typ	Kód	Popis	MJ	Množství	J.cena [CZK]	Cena celkem [CZK]
	VV		178,2*1,05		187,110		
170	K	597961111	Rigol dlážděný do lože z betonu tl 100 mm z prefabrikátů	m	3,000	791,00	2 373,00
171	*M*	*592275910*	*žlab betonový průběžný TBO 1-30/100 100x30x10 cm*	*kus*	*3,000*	*200,00*	*600,00*
79	K	599141111	Vyplnění spár mezi silničními dílci živičnou zálivkou	m	651,600	54,70	35 642,52
	VV		649,6+2		651,600		
174	K	599900001R	Vjezdy a vstupy k RD komplet konstrukce (zemní práce, dlažba 8 cm vč.písk.lože, podklad Šd 30 cm) mimo obruby	m2	181,200	1 190,00	215 628,00
	VV		3+7,2+9,8+10,4+17,9+12,8+21,4+2,6+8,8+8,6+7,8+5,4+1,5+2,5+7,4+10+15,2+7,8+13,2+6+1,9		181,200		
175	K	599900002R	Vyspravení živičné komunikace komplet (zemní práce, živ.vrstvy, Šd podklad) dle stáv. konstrukce vozovky	m2	95,300	395,00	37 643,50
	VV		6*2,1+5,5*3+17*3+4*3,8		95,300		
	D	8	Trubní vedení				896 195,57
80	K	871310310	Montáž kanalizačního potrubí hladkého plnostěnného SN 8-10 z polypropylenu DN 150	m	42,200	112,00	4 726,40
	VV		16,2		16,200		
	VV		13*2		26,000		
	VV		Součet		42,200		
81	*M*	*286171020*	*trubka kanalizační PP SN 8-10, dl. 1m, DN 150*	*kus*	*44,310*	*788,00*	*34 916,28*
	VV		42,2*1,05		44,310		
82	K	871360410	Montáž kanalizačního potrubí korugovaného SN 8-10 z polypropylenu DN 250	m	323,350	133,00	43 005,55
83	*M*	*286147270*	*trubka kanalizační PP SN 8-10 vnitřní průměr 250mm, dl. 6m*	*kus*	*53,000*	*6 665,00*	*353 245,00*
	VV		53		53,000		
85	*M*	*286147240*	*trubka kanalizační PP SN 8-10 vnitřní průměr 250mm, dl. 2m*	*kus*	*10,000*	*6 665,00*	*66 650,00*
	VV		10		10,000		
88	K	877355121R	Výřez a montáž tvarovek odbočných na potrubí z kanalizačních trub z PVC DN 100-200 - drenáž, uliční vpusti-D+M	kus	15,000	266,00	3 990,00
89	K	892381111	Tlaková zkouška vodou potrubí DN 250, DN 300 nebo 350	m	323,350	24,40	7 889,74
	VV		323,35		323,350		
90	K	894411131R	Zřízení šachet kanalizačních z betonových dílců na potrubí DN 250 - DN 1000/600	kus	3,000	10 400,00	31 200,00
91	K	894419991R	Šachtové dno o 1000 betonové - vyspádované, potrubí DN 250-400-D+M	kus	3,000	5 408,00	16 224,00
92	K	894419992R	Betonové šachtové dílce komplet (konus+skruže)-D+M	soubor	3,000	5 600,00	16 800,00
93	K	894419993R	Litinový poklop kruhový DN 600 tř.zat. B125-D+M	kus	14,000	1 955,00	27 370,00
	VV		3+11		14,000		
94	K	894812322	Revizní a čistící šachta z PP typ DN 600/250 šachtové dno průtočné 30°, 60°, 90°	kus	11,000	6 400,00	70 400,00
95	K	894812339R	Příplatek k rourám revizní a čistící šachty z PP DN 600 za uříznutí šachtové roury	kus	11,000	89,10	980,10
166	K	895931111R	Vpusti kanalizačních horské z betonu prostého C12/15 velikosti 1200/600 mm	kus	1,000	7 850,00	7 850,00
167	*M*	*895900001*	*Prefabrikovaná ZB horská vpust 1,5*0,9*1,15m včetně lit.mříže 1,2*0,6m*	*kus*	*1,000*	*39 550,00*	*39 550,00*
168	K	895939901R	Propojení horské vpusti s propustkem na začátku úseku	komplet	1,000	2 850,00	2 850,00
96	K	895941111	Zřízení vpusti kanalizační uliční z betonových dílců typ UV-50 normální	kus	13,000	1 090,00	14 170,00
97	*M*	*592238520*	*dno betonové pro uliční vpusť s kalovou prohlubní TBV-Q 2a 45x30x5 cm*	*kus*	*13,000*	*322,00*	*4 186,00*
98	*M*	*592238540*	*skruž betonová pro uliční vpusťs výtokovým otvorem PVC TBV-Q 450/350/3a, 45x35x5 cm*	*kus*	*13,000*	*652,00*	*8 476,00*
99	*M*	*592238560*	*skruž betonová pro uliční vpusť horní TBV-Q 450/195/5c, 45x19,5x5 cm*	*kus*	*13,000*	*515,00*	*6 695,00*
100	*M*	*592238600*	*skruž betonová pro uliční vpusť středová TBV-Q 450/195/6b, 45x19,5x5 cm*	*kus*	*13,000*	*515,00*	*6 695,00*
101	*M*	*592238730R*	*mříž M3 C150 DIN 19583-11 500/500 mm*	*kus*	*13,000*	*2 263,00*	*29 419,00*
102	*M*	*592238740*	*koš pozink. C3 DIN 4052, vysoký, pro rám 500/300*	*kus*	*13,000*	*726,00*	*9 438,00*
103	K	899990001R	Demontáž původního zatrubnění příkopy u jednotlivých RD vč.propustků	m	524,600	50,00	26 230,00
	VV		649,6-125		524,600		
104	K	899990002R	Odvoz, uskladnění a poplatek za vybourané stávající potrubí	m	524,600	40,00	20 984,00
	VV		649,6-125		524,600		
105	K	899990003R	Přepojování případných napojení dešť. kanalizace RD na stávající zatrubnění příkopy	kus	32,000	350,00	11 200,00

PČ	Typ	Kód	Popis	MJ	Množství	J.cena [CZK]	Cena celkem [CZK]
	VV		16*2		32,000		
176	K	899990004R	Výústní objekt v km 0,454 80-beton, lomový kámen, bet.žlab š 60cm - komplet D+M	kus	1,000	6 600,00	6 600,00
	VV		1		1,000		
107	K	899990005R	Obetonování propustků pod komunikací	m3	8,290	2 950,00	24 455,50
	VV		(7,3+5,5+6)*(0,7*0,7-3,14*0,125*0,125)		8,290		
	D	9	Ostatní konstrukce a práce, bourání				1 064 953,21
108	K	913411111	Montáž a demontáž mobilní semaforové soupravy se 2 semafory	kus	1,000	201,00	201,00
109	K	913411211	Příplatek k dočasné mobilní semaforové soupravě se 2 semafory za první a ZKD den použití	kus	120,000	150,00	18 000,00
110	K	914111111R	Demontáž a opětovná montáž svislé dopravní značky do velikosti 1 m2 objímkami na sloupek nebo konzolu - nová patka a objímka	kus	3,000	177,00	531,00
111	K	915221111	Vodorovné dopravní značení vodící čáry souvislé š 250 mm bílý plast	m	649,600	50,10	32 544,96
	VV		649,6		649,600		
112	K	915611111	Předznačení vodorovného liniového značení	m	649,600	10,00	6 496,00
	VV		649,6		649,600		
115	K	916131213	Osazení silničního obrubníku betonového stojatého s boční opěrou do lože z betonu prostého	m	737,800	250,00	184 450,00
	VV		649,6+1,4+4+5,2+9,6+6,5+6+5,8+5,3+5,2+5,2+4,5+3,3+4+4,4+9,6+4,2+4		737,800		
116	*M*	*592174650R*	*obrubník betonový silniční Standard 100x15x30 cm*	*kus*	*532,245*	*175,00*	*93 142,88*
	VV		649,6*1,05		682,080		
	VV		- 1,05*(3,6+3,6+3,6+7+4,8+3,6+3,6+5,2+10+6,5+6+5,8+6,2+5,2+5,2+4,8+10+3,6+3,6+4+3,6+11,4+9,6+4,2+4+4)		-149,835		
	VV		Součet		532,245		
117	*M*	*592175100*	*obrubník betonový silniční nájezdový 100x15x15 cm*	*kus*	*242,445*	*120,00*	*29 093,40*
	VV		(1,4+4+5,2+9,6+6,5+6+5,8+5,3+5,2+5,2+4,5+3,3+4+4,4+9,6+4,2+4)*1,05		92,610		
	VV		(3,6+3,6+3,6+7+4,8+3,6+3,6+5,2+10+6,5+6+5,8+6,2+5,2+5,2+4,8+10+3,6+3,6+4+3,6+11,4+9,6+4,2+4+4)*1,05		149,835		
	VV		Součet		242,445		
118	K	916231213	Osazení chodníkového obrubníku betonového stojatého s boční opěrou do lože z betonu prostého	m	561,400	186,00	104 420,40
	VV		649,6		649,600		
	VV		- 1*(1,4+4+5,2+9,6+6,5+6+5,8+5,3+5,2+5,2+4,5+3,3+4+4,4+9,6+4,2+4)		-88,200		
	VV		Součet		561,400		
119	*M*	*592174160*	*obrubník betonový chodníkový 100x10x25 cm*	*kus*	*589,470*	*119,00*	*70 146,93*
	VV		561,4*1,05		589,470		
172	K	916231213R	Osazení chodníkového obrubníku betonového stojatého s boční opěrou do lože z betonu prostého-vstupy, vjezdy	m	66,000	186,00	12 276,00
	VV		4+4,2+3,2+3,6+5,2+4,2+3,4+3,8+4,2+3,4+3,2+2+4,2+3,6+3,8+3,6+3,2+3,2		66,000		
173	*M*	*592174150R*	*obrubník betonový chodníkový ABO 13-10 100x10x25 cm*	*kus*	*69,300*	*119,00*	*8 246,70*
	VV		66*1,05		69,300		
120	K	916991121	Lože pod obrubníky, krajníky nebo obruby z dlažebních kostek z betonu prostého	m3	122,868	2 730,00	335 429,64
	VV		649,6*0,3*0,3		58,464		
	VV		649,6*0,3*0,3		58,464		
	VV		(4+4,2+3,2+3,6+5,2+4,2+3,4+3,8+4,2+3,4+3,2+2+4,2+3,6+3,8+3,6+3,2+3,2)*0,3*0,3		5,940		
	VV		Součet		122,868		
180	K	916991121	Lože pod obrubníky, krajníky nebo obruby z dlažebních kostek z betonu prostého	m3	0,630	2 730,00	1 719,90
	VV		7*0,3*0,3		0,630		
121	K	919735111	Řezání stávajícího živičného krytu hl do 50 mm	m	689,600	45,00	31 032,00
	VV		649,6+2		651,600		
	VV		4,8+5,2+10,4+3,6+2*7		38,000		
	VV		Součet		689,600		
178	K	935932217	Odvodňovací plastový žlab pro zatížení B125 vnitřní š 200 mm s roštem mřížkovým z Pz oceli	m	7,000	3 460,00	24 220,00
179	K	935932299R	Výústní objekt betonový (odvodňovací žlab)	kus	1,000	6 600,00	6 600,00
125	K	961055111	Bourání základů ze ŽB	m3	8,408	5 200,00	43 721,60
	VV		2,2*0,8*0,8+0,6+1,2+2,2+1,4+0,8+0,8		8,408		
127	K	962052210	Bourání zdiva nadzákladového ze ŽB do 1 m3	m3	7,880	6 410,00	50 510,80
	VV		2,2*0,8*0,5+0,6+1,2+2,2+1,4+0,8+0,8		7,880		

PČ	Typ	Kód	Popis	MJ	Množství	J.cena [CZK]	Cena celkem [CZK]
129	K	966006221R	Odstranění plastových sloupků	kus	10,000	100,00	1 000,00
130	K	990009001R	Pročistění kan. potrubí na začátku úseku	m	7,800	150,00	1 170,00
131	K	990009003R	Čistění komunikace během výstavby	komple t	1,000	10 000,00	10 000,00
	D	997	Přesun sutě				243 549,76
160	K	997002611	Nakládání suti a vybouraných hmot	t	406,902	91,70	37 312,91
132	K	997221551	Vodorovná doprava suti ze sypkých materiálů do 1 km	t	386,673	39,10	15 118,91
133	K	997221559	Příplatek ZKD 1 km u vodorovné dopravy suti ze sypkých materiálů	t	3 480,057	8,72	30 346,10
	VV		386,673*9		3 480,057		
134	K	997221815	Poplatek za uložení betonového odpadu na skládce (skládkovné)	t	18,912	125,00	2 364,00
135	K	997221845	Poplatek za uložení asfaltového odpadu bez obsahu dehtu na skládce (skládkovné)	t	179,121	155,00	27 763,76
136	K	997221855	Poplatek za uložení odpadu zeminy a kameniva na skládce (skládkovné)	t	933,172	140,00	130 644,08
	VV		188,64		188,640		
	VV		437,96*1,7		744,532		
	VV		Součet		933,172		
	D	998	Přesun hmot				133 288,87
137	K	998225111	Přesun hmot pro pozemní komunikace s krytem z kamene, monolitickým betonovým nebo živičným	t	2 016,168	59,10	119 155,53
	VV		2016,168		2 016,168		
138	K	998225191	Příplatek k přesunu hmot pro pozemní komunikace s krytem z kamene, živičným, betonovým do 1000 m	t	2 016,168	7,01	14 133,34
	VV		2016,168		2 016,168		

KRYCÍ LIST SOUPISU PRACÍ

Stavba:
Výstavba chodníku na ul. Polské v Karviné-Ráji
Objekt:
SO 102 - Přechody pro chodce

KSO:		CC-CZ:	
Místo:	Karviná	Datum:	9. 9. 2021
Zadavatel:		IČ:	00297534
Statutární město Karviná		DIČ:	
Uchazeč:		IC:	04915712
JUBAR PLUS CZ, s.r.o.		DIČ:	CZ04915712
Projektant:		IČ:	27858782
ŠNAPKA SLUŽBY s.r.o.		DIČ:	
Zpracovatel:		IČ:	
Ing. Ivan Šnapka		DIČ:	

Poznámka:

Cena bez DPH **777 235,66**

	Základ daně	Sazba daně	Výše daně
DPH základní	777 235,66	21,00%	163 219,49
snížená	0,00	15,00%	0,00

Cena s DPH **v CZK** **940 455,15**

Projektant	Zpracovatel
Datum a podpis: Razítko	Datum a podpis: Razítko

Objednavatel	Uchazeč
Datum a podpis: Razítko	Datum a podpis: Razítko

REKAPITULACE ČLENĚNÍ SOUPISU PRACÍ

Stavba:
Výstavba chodníku na ul. Polské v Karviné-Ráji
Objekt:
SO 102 - Přechody pro chodce

Místo:	Karviná	Datum:	9. 9. 2021
Zadavatel:	Statutární město Karviná	Projektant:	ŠNAPKA SLUŽBY s.r.o.
Uchazeč:	JUBAR PLUS CZ, s.r.o.	Zpracovatel:	Ing. Ivan Šnapka

Kód dílu - Popis	Cena celkem [CZK]
Náklady ze soupisu prací	**777 235,66**
HSV - Práce a dodávky HSV	765 532,06
1 - Zemní práce	142 091,62
2 - Zakládání	21 183,52
3 - Svislé a kompletní konstrukce	8 629,80
4 - Vodorovné konstrukce	2 625,75
5 - Komunikace pozemní	187 159,60
8 - Trubní vedení	121 294,70
9 - Ostatní konstrukce a práce, bourání	237 094,80
997 - Přesun sutě	31 325,09
998 - Přesun hmot	14 127,18
PSV - Práce a dodávky PSV	11 703,60
767 - Konstrukce zámečnické	10 422,00
783 - Dokončovací práce - nátěry	1 281,60

SOUPIS PRACÍ

Stavba:
Výstavba chodníku na ul. Polské v Karviné-Ráji
Objekt:
SO 102 - Přechody pro chodce

Místo:	Karviná	Datum:	9. 9. 2021
Zadavatel:	Statutární město Karviná	Projektant:	ŠNAPKA SLUŽBY s.r.o.
Uchazeč:	JUBAR PLUS CZ, s.r.o.	Zpracovatel:	Ing. Ivan Šnapka

PČ	Typ	Kód	Popis	MJ	Množství	J.cena [CZK]	Cena celkem [CZK]
Náklady soupisu celkem							**777 235,66**
	D	HSV	Práce a dodávky HSV				765 532,06
	D	1	Zemní práce				142 091,62
1	K	111101102	Odstranění travin z celkové plochy do 1 ha	ha	0,018	16 900,00	304,20
	VV		36*5/10000		0,018		
155	K	113106121	Rozebrání dlažeb komunikací pro pěší z betonových nebo kamenných dlaždic	m2	32,200	41,90	1 349,18
	VV		14*2,3		32,200		
5	K	113106123	Rozebrání dlažeb komunikací pro pěší ze zámkových dlaždic	m2	83,260	54,70	4 554,32
	VV		5,8*7,2+6,6*3,5		64,860		
	VV		8*2,3		18,400		
	VV		Součet		83,260		
156	K	113107111	Odstranění podkladu pl do 50 m2 z kameniva těženého tl 100 mm	m2	115,460	91,90	10 610,77
	VV		14*2,3		32,200		
	VV		5,8*7,2+6,6*3,5		64,860		
	VV		8*2,3		18,400		
	VV		Součet		115,460		
6	K	113107113	Odstranění podkladu pl do 50 m2 z kameniva těženého tl 300 mm	m2	13,230	215,00	2 844,45
	VV		6,3*2,1		13,230		
7	K	113107181	Odstranění podkladu pl přes 50 do 200 m2 živičných tl 50 mm	m2	26,460	34,50	912,87
	VV		6,3*2,1*2		26,460		
8	K	113107182	Odstranění podkladu pl přes 50 do 200 m2 živičných tl 100 mm	m2	13,230	49,50	654,89
	VV		6,3*2,1		13,230		
9	K	113154123	Frézování živičného krytu tl 50 mm pruh š 1 m pl do 500 m2 bez překážek v trase	m2	79,400	90,40	7 177,76
	VV		42,2+12,6+14,4+10,2		79,400		
10	K	115101201	Čerpání vody na dopravní výšku do 10 m průměrný přítok do 500 l/min	hod	120,000	58,40	7 008,00
	VV		30*4		120,000		
11	K	115101301	Pohotovost čerpací soupravy pro dopravní výšku do 10 m přítok do 500 l/min	den	30,000	42,20	1 266,00
	VV		30		30,000		
12	K	119002121	Přechová lávka délky do 2 m včetně zábradlí pro zabezpečení výkopu zřízení	kus	2,000	186,00	372,00
13	K	119002122	Přechodová lávka délky do 2 m včetně zábradlí pro zabezpečení výkopu odstranění	kus	2,000	101,00	202,00
14	K	119002411	Pojezdový ocelový plech pro zabezpčení výkopu zřízení	m2	27,000	337,00	9 099,00
	VV		6*3+3*3		27,000		
15	K	119002412	Pojezdový ocelový plech pro zabezpčení výkopu odstranění	m2	27,000	164,00	4 428,00
	VV		6*3+3*3		27,000		
16	K	119003217	Mobilní plotová zábrana vyplněná dráty výšky do 1,5 m pro zabezpečení výkopu zřízení	m	79,400	51,60	4 097,04
	VV		42,2+12,6+14,4+10,2		79,400		
17	K	119003218	Mobilní plotová zábrana vyplněná dráty výšky do 1,5 m pro zabezpečení výkopu odstranění	m	79,400	29,80	2 366,12
	VV		42,2+12,6+14,4+10,2		79,400		
18	K	119004111	Bezpečný vstup nebo výstup z výkopu pomocí žebříku zřízení	m	6,000	187,00	1 122,00
	VV		3*2		6,000		
19	K	119004112	Bezpečný vstup nebo výstup z výkopu pomocí žebříku odstranění	m	6,000	37,00	222,00
	VV		3*2		6,000		
20	K	121101103	Sejmutí ornice s přemístěním na vzdálenost do 250 m	m3	36,000	43,60	1 569,60
	VV		36*5*0,2		36,000		
157	K	122201101	Odkopávky a prokopávky nezapažené v hornině tř. 3 objem do 100 m3	m3	15,840	124,00	1 964,16

PČ	Typ	Kód	Popis	MJ	Množství	J.cena [CZK]	Cena celkem [CZK]
	VV		36*2,2*0,2		15,840		
22	K	122201109	Příplatek za lepivost u odkopávek v hornině tř. 1 až 3	m3	15,840	27,50	435,60
	VV		36*2,2*0,2		15,840		
23	K	130001101	Příplatek za ztížení vykopávky v blízkosti podzemního vedení,oplocení	m3	24,774	377,00	9 339,80
	VV		1,8*1,8*1,5*2+1,65*1,65*1,2*2		16,254		
	VV		35,5*0,6*0,4		8,520		
	VV		Součet		24,774		
24	K	131201201	Hloubení jam zapažených v hornině tř. 3 objemu do 100 m3	m3	16,254	547,00	8 890,94
	VV		1,8*1,8*1,5*2+1,65*1,65*1,2*2		16,254		
25	K	131201209	Příplatek za lepivost u hloubení jam zapažených v hornině tř. 3	m3	16,254	37,20	604,65
	VV		1,8*1,8*1,5*2+1,65*1,65*1,2*2		16,254		
26	K	132201102	Hloubení rýh š do 600 mm v hornině tř. 3 objemu přes 100 m3	m3	8,520	318,00	2 709,36
	VV		35,5*0,6*0,4		8,520		
27	K	132201109	Příplatek za lepivost k hloubení rýh š do 600 mm v hornině tř. 3	m3	8,520	161,00	1 371,72
	VV		35,5*0,6*0,4		8,520		
158	K	162401101R	Vodorovné přemístění do 1500 m výkopku/sypaniny z horniny tř. 1 až 4 (meziskládka)	m3	40,614	80,60	3 273,49
	VV		36*2,2*0,2		15,840		
	VV		1,8*1,8*1,5*2+1,65*1,65*1,2*2		16,254		
	VV		35,5*0,6*0,4		8,520		
	VV		Součet		40,614		
36	K	162701105	Vodorovné přemístění do 10000 m výkopku/sypaniny z horniny tř. 1 až 4	m3	18,582	227,00	4 218,11
	VV		40,614-22,032		18,582		
37	K	162701109	Příplatek k vodorovnému přemístění výkopku/sypaniny z horniny tř. 1 až 4 ZKD 1000 m přes 10000 m	m3	92,910	17,20	1 598,05
	VV		(40,614-22,032)*5		92,910		
38	K	167101102	Nakládání výkopku z hornin tř. 1 až 4 přes 100 m3	m3	40,614	54,30	2 205,34
	VV		36*2,2*0,2		15,840		
	VV		1,8*1,8*1,5*2+1,65*1,65*1,2*2		16,254		
	VV		35,5*0,6*0,4		8,520		
	VV		Součet		40,614		
39	K	171101103	Uložení sypaniny z hornin soudržných do násypů zhutněných do 100 % PS (konstrukce chodníku)	m3	28,800	51,60	1 486,08
	VV		1,6*0,5*36		28,800		
40	*M*	*583439590*	*kamenivo drcené hrubé frakce 32-63*	*t*	*51,840*	*287,00*	*14 878,08*
	VV		28,8*1,8		51,840		
41	K	171201101	Uložení sypaniny do násypů nezhutněných (meziskládka)	m3	40,614	18,90	767,60
	VV		36*2,2*0,2		15,840		
	VV		1,8*1,8*1,5*2+1,65*1,65*1,2*2		16,254		
	VV		35,5*0,6*0,4		8,520		
	VV		Součet		40,614		
42	K	171201201	Uložení sypaniny na skládky	m3	18,582	14,90	276,87
43	K	171201211	Poplatek za uložení odpadu ze sypaniny na skládce (skládkovné)	t	31,589	140,00	4 422,46
	VV		18,582*1,7		31,589		
44	K	174101101	Zásyp jam, šachet rýh nebo kolem objektů sypaninou se zhutněním	m3	22,032	79,50	1 751,54
	VV		1,8*1,8*1,5*2+1,65*1,65*1,2*2-4*0,25		15,254		
	VV		35,5*0,6*0,4-35,5*3,14*0,125*0,125		6,778		
	VV		Součet		22,032		
45	K	175151101	Obsypání potrubí strojně sypaninou bez prohození, uloženou do 3 m	m3	12,780	181,00	2 313,18
	VV		35,5*0,6*0,6		12,780		
46	*M*	*583312000*	*štěrkopísek netříděný zásypový materiál*	*t*	*23,004*	*218,00*	*5 014,87*
	VV		12,78*1,8		23,004		
47	K	181301103	Rozprostření ornice tl vrstvy do 200 mm pl do 500 m2 v rovině nebo ve svahu do 1:5	m2	180,000	54,40	9 792,00
	VV		36*5		180,000		
48	K	181411121	Založení lučního trávníku výsevem plochy do 1000 m2 v rovině a ve svahu do 1:5	m2	180,000	5,05	909,00
49	*M*	*005724740*	*osivo směs travní krajinná - svahová*	*kg*	*18,000*	*90,00*	*1 620,00*
	VV		180*0,1		18,000		
50	K	181951102	Úprava pláně v hornině tř. 1 až 4 se zhutněním	m2	209,060	9,99	2 088,52
	VV		2,6*36		93,600		
	VV		14*2,3		32,200		
	VV		5,8*7,2+6,5*3,5		64,860		
	VV		8*2,3		18,400		
	VV		Součet		209,060		

PČ	Typ	Kód	Popis	MJ	Množství	J.cena [CZK]	Cena celkem [CZK]
	D	2	Zakládání				21 183,52
52	K	212752192r	Příplatek za napojování drenáže do šachet nebo příkopu	kus	1,000	23,60	23,60
53	K	212752213	Trativod z drenážních trubek plastových flexibilních D do 160 mm včetně lože otevřený výkop	m	41,800	219,00	9 154,20
	VV		41,8		41,800		
55	K	213141111	Zřízení vrstvy z geotextilie v rovině nebo ve sklonu do 1:5 š do 3 m	m2	62,700	14,90	934,23
	VV		41,8*1,5		62,700		
56	*M*	*693110040*	*geotextilie tkaná (polypropylen) PK-TEX PP 60 280 g/m2*	*m2*	*68,970*	*40,00*	*2 758,80*
	VV		62,7*1,1		68,970		
59	K	271562211	Podsyp pod základové konstrukce se zhutněním z drobného kameniva frakce 0 až 4 mm (pod obrubou)	m3	4,124	872,00	3 596,13
	VV		137,48*0,3*0,1		4,124		
137	K	274321211	Základové pasy ze ZB bez zvýšených nároků na prostředí tř. C 12/15	m3	0,592	2 430,00	1 438,56
	VV		1,85*0,4*0,8		0,592		
138	K	274351121	Zřízení bednění základových pasů rovného	m2	3,600	365,00	1 314,00
	VV		1,85*0,8*2+0,4*0,8*2		3,600		
139	K	274351122	Odstranění bednění základových pasů rovného	m2	3,600	125,00	450,00
	VV		1,85*0,8*2+0,4*0,8*2		3,600		
140	K	274361221R	Výztuž základových pásů betonářskou ocelí 10 425 (V) - třmínky	t	0,010	38 900,00	389,00
141	K	274361821	Výztuž základových pásů betonářskou ocelí 10 505 (R)	t	0,030	37 500,00	1 125,00
	D	3	Svislé a kompletní konstrukce				8 629,80
165	K	341311611	Stěny nosné z betonu tř. C 16/20 (kalník)	m3	0,408	2 790,00	1 138,32
	VV		1,6*1*0,3-1,2*0,6*0,1		0,408		
143	K	341321310	Stěny nosné ze ŽB tř. C 16/20	m3	0,418	2 850,00	1 191,30
	VV		1,85*0,2*1,13		0,418		
144	K	341351111	Zřízení oboustranného bednění nosných stěn	m2	5,893	350,00	2 062,55
	VV		1,85*1,13*2		4,181		
	VV		1,13*0,2*2		0,452		
	VV		(1,6*2+1)*0,3		1,260		
	VV		Součet		5,893		
145	K	341351112	Odstranění oboustranného bednění nosných stěn	m2	5,893	125,00	736,63
	VV		1,85*1,13*2		4,181		
	VV		1,13*0,2*2		0,452		
	VV		(1,6*2+1)*0,3		1,260		
	VV		Součet		5,893		
146	K	341361221R	Výztuž stěn betonářskou ocelí 10 425 (V) - třmínky	t	0,020	40 400,00	808,00
147	K	341361821	Výztuž stěn betonářskou ocelí 10 505	t	0,050	40 600,00	2 030,00
148	K	341361921	Výztuž stěn svařovanými sítěmi	t	0,026	25 500,00	663,00
	VV		1,6*1*0,008*2		0,026		
	D	4	Vodorovné konstrukce				2 625,75
62	K	451573111	Lože pod potrubí otevřený výkop ze štěrkopísku	m3	3,375	778,00	2 625,75
	VV		35,5*0,6*0,1		2,130		
	VV		35,5*0,3*0,1		1,065		
	VV		2*1,5*0,6*0,1		0,180		
	VV		Součet		3,375		
	D	5	Komunikace pozemní				187 159,60
63	K	564201111R	Podklad nebo podsyp ze štěrkopísku ŠP tl 30 mm	m2	192,875	30,90	5 959,83
	VV		1,85*5+1,85*26,9		59,015		
	VV		83,26		83,260		
	VV		14*2,3		32,200		
	VV		8*2,3		18,400		
	VV		Součet		192,875		
64	K	564851111	Podklad ze štěrkodrtě ŠD tl 150 mm	m2	235,180	106,00	24 929,08
	VV		(2,1*5+2,1*26,9)*2		133,960		
	VV		14*2,3*2		64,400		
	VV		8*2,3*2		36,800		
	VV		Součet		235,180		
171	K	564871116	Podklad ze štěrkodrtě ŠD tl. 300 mm	m2	1,600	207,00	331,20
	VV		1,6*1,0		1,600		
65	K	564871116R	Podklad ze štěrkodrtě ŠD tl. 300 mm (případná sanace podloží)	m2	59,015	207,00	12 216,11
	VV		1,85*5+1,85*26,9		59,015		
67	K	573211107	Postřik živičný spojovací z asfaltu v množství 0,30 kg/m2	m2	79,400	4,32	343,01
	VV		42,2+12,6+14,4+10,2		79,400		

PČ	Typ	Kód	Popis	MJ	Množství	J.cena [CZK]	Cena celkem [CZK]
69	K	577144111	Asfaltový beton vrstva obrusná ACO 11 (ABS) tř. I tl 50 mm š do 3 m z nemodifikovaného asfaltu	m2	79,400	296,00	23 502,40
	VV		42,2+12,6+14,4+10,2		79,400		
166	K	596211110	Kladení zámkové dlažby komunikací pro pěší tl 60 mm skupiny A pl do 50 m2	m2	38,280	270,00	10 335,60
	VV		6*0,3+6,4*0,8+7,6*0,4		9,960		
	VV		7,5*0,4+1,6*0,8		4,280		
	VV		3,6*3		10,800		
	VV		16,5*0,4+1,8*0,8		8,040		
	VV		9,4*0,4+1,8*0,8		5,200		
	VV		Součet		38,280		
167	*M*	*592451170*	*dlažba zámková slepecká 20x10x6 cm červená*	*m2*	*40,194*	*492,00*	*19 775,45*
	VV		38,28*1,05		40,194		
169	K	596211112	Kladení zámkové dlažby komunikací pro pěší tl 60 mm skupiny A pl do 300 m2	m2	136,475	212,00	28 932,70
	VV		5,8*7,2+6,6*3,5		64,860		
	VV		5*1,85+26,9*1,85		59,015		
	VV		8*2,3		18,400		
	VV		14*2,32		32,480		
	VV		Mezisoučet		174,755		
	VV		-38,28		-38,280		
	VV		Součet		136,475		
170	*M*	*592451100*	*dlažba skladebná 20x20x6 cm přírodní*	*m2*	*143,299*	*301,00*	*43 133,00*
	VV		136,475*1,05		143,299		
79	K	599141111	Vyplnění spár mezi silničními dílci živičnou zálivkou	m	87,400	54,70	4 780,77
	VV		42,2+12,6+14,4+10,2		79,400		
	VV		2+2+2+2		8,000		
	VV		Součet		87,400		
81	K	599900002R	Vyspravení živičné komunikace komplet (zemní práce, živ.vrstvy, Šd podklad) dle stáv. konstrukce vozovky	m2	32,710	395,00	12 920,45
	VV		6,4*2,1+4,7*4,1		32,710		
	D	8	Trubní vedení				121 294,70
82	K	871310310	Montáž kanalizačního potrubí hladkého plnostěnného SN 8-10 z polypropylenu DN 150	m	7,000	112,00	784,00
	VV		1,5*2+2*2		7,000		
83	*M*	*286171020*	*trubka kanalizační PP SN 8-10, dl. 1m, DN 150*	*kus*	*6,000*	*788,00*	*4 728,00*
	VV		6		6,000		
84	K	871360410	Montáž kanalizačního potrubí korugovaného SN 8-10 z polypropylenu DN 250	m	37,500	133,00	4 987,50
	VV		35,5		35,500		
	VV		2		2,000		
	VV		Součet		37,500		
85	*M*	*286147270*	*trubka kanalizační PP SN 8-10 vnitřní průměr 250mm, dl. 6m*	*kus*	*6,000*	*6 665,00*	*39 990,00*
	VV		6		6,000		
86	*M*	*286147240*	*trubka kanalizační PP SN 8-10 vnitřní průměr 250mm, dl. 2m*	*kus*	*4,000*	*6 665,00*	*26 660,00*
	VV		4		4,000		
87	K	877355121R	Výřez a montáž tvarovek odbočných na potrubí z kanalizačních trub z PVC DN 100-200 - drenáž, uliční vpusti-D+M	kus	2,000	266,00	532,00
88	K	892381111	Tlaková zkouška vodou potrubí DN 250, DN 300 nebo 350	m	37,500	24,40	915,00
92	K	894419993R	Litinový poklop kruhový DN 600 tř.zat. B125-D+M	kus	2,000	1 955,00	3 910,00
	VV		2		2,000		
93	K	894812322	Revizní a čistící šachta z PP typ DN 600/250 šachtové dno průtočné 30°, 60°, 90°	kus	2,000	6 400,00	12 800,00
94	K	894812339R	Příplatek k rourám revizní a čistící šachty z PP DN 600 za uříznutí šachtové roury	kus	2,000	89,10	178,20
98	K	895941111	Zřízení vpusti kanalizační uliční z betonových dílců typ UV-50 normální	kus	2,000	1 090,00	2 180,00
	VV		2		2,000		
99	*M*	*592238520*	*dno betonové pro uliční vpusť s kalovou prohlubní TBV-Q 2a 45x30x5 cm*	*kus*	*2,000*	*322,00*	*644,00*
100	*M*	*592238540*	*skruž betonová pro uliční vpusťs výtokovým otvorem PVC TBV-Q 450/350/3a, 45x35x5 cm*	*kus*	*2,000*	*652,00*	*1 304,00*
101	*M*	*592238560*	*skruž betonová pro uliční vpusť horní TBV-Q 450/195/5c, 45x19,5x5 cm*	*kus*	*2,000*	*515,00*	*1 030,00*
102	*M*	*592238600*	*skruž betonová pro uliční vpusť středová TBV-Q 450/195/6b, 45x19,5x5 cm*	*kus*	*2,000*	*515,00*	*1 030,00*
103	*M*	*592238730R*	*mříž M3 C150 DIN 19583-11 500/500 mm*	*kus*	*2,000*	*2 263,00*	*4 526,00*
104	*M*	*592238740*	*koš pozink. C3 DIN 4052, vysoký, pro rám 500/300*	*kus*	*2,000*	*726,00*	*1 452,00*
105	K	899990001R	Demontáž původního zatrubnění příkopy u jednotlivých RD vč.propustků	m	29,100	50,00	1 455,00

PČ	Typ	Kód	Popis	MJ	Množství	J.cena [CZK]	Cena celkem [CZK]
106	K	899990002R	Odvoz, uskladnění a poplatek za vybourané stávající potrubí	m	29,100	40,00	1 164,00
107	K	899990003R	Přepojování případných napojení dešť. kanalizace RD na stávající zatrubnění příkopy	kus	2,000	350,00	700,00
109	K	899990004aR	Obetonování propustků pod komunikací	m3	3,500	2 950,00	10 325,00
	D	9	Ostatní konstrukce a práce, bourání				237 094,80
110	K	913411111	Montáž a demontáž mobilní semaforové soupravy se 2 semafory	kus	1,000	201,00	201,00
111	K	913411211	Příplatek k dočasné mobilní semaforové soupravě se 2 semafory za první a ZKD den použití	kus	30,000	150,00	4 500,00
113	K	915221111	Vodorovné dopravní značení vodící čáry souvislé š 250 mm bílý plast	m	74,000	50,10	3 707,40
	VV		42+10+8+14		74,000		
164	K	915231111	Vodorovné dopravní značení přechody pro chodce, šipky, symboly bílý plast	m2	28,000	235,00	6 580,00
	VV		4*6,5+2		28,000		
114	K	915611111	Předznačení vodorovného liniového značení	m	74,000	10,00	740,00
	VV		42+10+8+14		74,000		
115	K	916131213	Osazení silničního obrubníku betonového stojatého s boční opěrou do lože z betonu prostého	m	68,000	250,00	17 000,00
	VV		5+2,5+2,5+30,6		40,600		
	VV		8+2,2		10,200		
	VV		9+8,2		17,200		
	VV		Součet		68,000		
116	*M*	*592174650R*	*obrubník betonový silniční Standard 100x15x30 cm*	*kus*	*23,415*	*175,00*	*4 097,63*
	VV		(50,8-28,5)*1,05		23,415		
117	*M*	*592175100*	*obrubník betonový silniční nájezdový 100x15x15 cm*	*kus*	*47,985*	*120,00*	*5 758,20*
	VV		(5+2,5+3,6*3)*1,05		19,215		
	VV		(8+2,2)*1,05		10,710		
	VV		(9+8,2)*1,05		18,060		
	VV		Součet		47,985		
118	K	916231213	Osazení chodníkového obrubníku betonového stojatého s boční opěrou do lože z betonu prostého	m	57,880	186,00	10 765,68
	VV		5+30,88		35,880		
	VV		14,0+8		22,000		
	VV		Součet		57,880		
119	*M*	*592174160*	*obrubník betonový chodníkový 100x10x25 cm*	*kus*	*60,774*	*119,00*	*7 232,10*
	VV		57,88*1,05		60,774		
159	K	916241113	Osazení obrubníku kamenného ležatého s boční opěrou do lože z betonu prostého	m	28,800	249,00	7 171,20
	VV		8,8+3,5		12,300		
	VV		16,5		16,500		
	VV		Součet		28,800		
160	*M*	*583803130*	*obrubník kamenný přímý, (bPP) žula, OP2 30x20 (30%-nové,70%-stávající)*	*m*	*9,072*	*1 420,00*	*12 882,24*
	VV		28,8*0,3*1,05		9,072		
122	K	916991121	Lože pod obrubníky, krajníky nebo obruby z dlažebních kostek z betonu prostého	m3	15,331	2 730,00	41 853,63
	VV		(5+2,5+2,5+30,6)*0,3*0,3		3,654		
	VV		(8+2,2)*0,3*0,3		0,918		
	VV		(5+30,88)*0,3*0,3		3,229		
	VV		(14,0+8)*0,3*0,3		1,980		
	VV		(8,8+3)*0,5*0,3		1,770		
	VV		16,5*0,5*0,3		2,475		
	VV		(8+6,5)*0,3*0,3		1,305		
	VV		Součet		15,331		
123	K	919735111	Řezání stávajícího živičného krytu hl do 50 mm	m	87,400	56,40	4 929,36
	VV		42,2+12,6+14,4+10,2		79,400		
	VV		2+2+2+2		8,000		
	VV		Součet		87,400		
172	K	935932422	Odvodňovací plastový žlab pro zatížení D400 vnitřní š 200 mm h=390 mm s roštem mřížkovým z litiny	m	14,500	4 940,00	71 630,00
	VV		8+6,5		14,500		
173	K	953961114	Kotvy chemickým tmelem M 16 hl 125 mm do betonu, ŽB nebo kamene s vyvrtáním otvoru	kus	12,000	84,70	1 016,40
124	K	961055111R	Bourání základů ze ŽB (lože pod obrubníky,stáv.bet.čela)	m3	5,499	5 200,00	28 594,80
	VV		61,1*0,3*0,3		5,499		
161	K	976024311	Vybourání kamenných obrub zdiva šachet průřezu přes 0,03 m2	m	28,800	99,60	2 868,48
	VV		8,8+3,5		12,300		
	VV		16,5		16,500		

PČ	Typ	Kód	Popis	MJ	Množství	J.cena [CZK]	Cena celkem [CZK]
162	K	976044211	Vybourání betonových nebo ZB obrub šachet průřezu do 0,03 m2	m	32,300	99,60	3 217,08
	VV		14+8		22,000		
	VV		8+2,3		10,300		
	VV		Součet		32,300		
163	K	979024443	Očištění vybouraných obrubníků a krajníků silničních	m	28,800	29,50	849,60
	VV		8,8+3,5		12,300		
	VV		16,5		16,500		
	VV		Součet		28,800		
128	K	990009003R	Čistění komunikace během výstavby	komplet	1,000	1 500,00	1 500,00
	D	997	Přesun sutě				31 325,09
129	K	997002611	Nakládání suti a vybouraných hmot	t	90,929	91,70	8 338,19
130	K	997221551	Vodorovná doprava suti ze sypkých materiálů do 1 km	t	90,929	39,10	3 555,32
	VV		90,929		90,929		
131	K	997221559	Příplatek ZKD 1 km u vodorovné dopravy suti ze sypkých materiálů	t	818,361	8,72	7 136,11
	VV		90,929*9		818,361		
132	K	997221815	Poplatek za uložení betonového odpadu na skládce (skládkovné)	t	44,640	125,00	5 580,00
133	K	997221845	Poplatek za uložení asfaltového odpadu bez obsahu dehtu na skládce (skládkovné)	t	15,667	155,00	2 428,39
134	K	997221855	Poplatek za uložení odpadu zeminy a kameniva na skládce (skládkovné)	t	30,622	140,00	4 287,08
	D	998	Přesun hmot				14 127,18
135	K	998225111	Přesun hmot pro pozemní komunikace s krytem z kamene, monolitickým betonovým nebo živičným	t	213,692	59,10	12 629,20
136	K	998225191	Příplatek k přesunu hmot pro pozemní komunikace s krytem z kamene, živičným, betonovým do 1000 m	t	213,692	7,01	1 497,98
	D	PSV	Práce a dodávky PSV				11 703,60
	D	767	Konstrukce zámečnické				10 422,00
174	K	767009001R	Patky pro ochranné zábradlí (výkop, betonáž) - o200 mm,dl. 800 mm	komplet	3,000	750,00	2 250,00
149	K	767161114	Montáž zábradlí rovného z trubek do zdi hmotnosti do 30 kg	m	6,000	350,00	2 100,00
150	*M*	*140110180R*	*Výroba zábradlí - z trubek ocelových bezešvá hladká jakost 11 353, 38 x 2,6 mm*	*kg*	*55,200*	*110,00*	*6 072,00*
	VV		6*9,2		55,200		
	D	783	Dokončovací práce - nátěry				1 281,60
151	K	783301311	Odmaštění zámečnických konstrukcí vodou ředitelným odmašťovačem	m2	3,200	50,00	160,00
152	K	783314101	Základní jednonásobný syntetický nátěr zámečnických konstrukcí	m2	3,200	110,00	352,00
153	K	783315101	Mezinátěr jednonásobný syntetický standardní zámečnických konstrukcí	m2	3,200	115,00	368,00
154	K	783317101	Krycí jednonásobný syntetický standardní nátěr zámečnických konstrukcí	m2	3,200	125,50	401,60

KRYCÍ LIST SOUPISU PRACÍ

Stavba:
Výstavba chodníku na ul. Polské v Karviné-Ráji
Objekt:
SO 401 - Veřejné osvětlení chodníku

KSO:		CC-CZ:	
Místo:	Karviná	Datum:	9. 9. 2021
Zadavatel:		IČ:	00297534
Statutární město Karviná		DIČ:	
Uchazeč:		IC:	04915712
JUBAR PLUS CZ, s.r.o.		DIČ:	CZ04915712
Projektant:		IČ:	27858782
ŠNAPKA SLUŽBY s.r.o.		DIČ:	
Zpracovatel:		IČ:	
Ing. Ivan Šnapka		DIČ:	

Poznámka:

Cena bez DPH **1 547 375,33**

	Základ daně	Sazba daně	Výše daně
DPH základní	1 547 375,33	21,00%	324 948,82
snížená	0,00	15,00%	0,00

Cena s DPH v **CZK** **1 872 324,15**

Projektant		**Zpracovatel**	
Datum a podpis:	Razítko	Datum a podpis:	Razítko

Objednavatel		**Uchazeč**	
Datum a podpis:	Razítko	Datum a podpis:	Razítko

REKAPITULACE ČLENĚNÍ SOUPISU PRACÍ

Stavba:
Výstavba chodníku na ul. Polské v Karviné-Ráji
Objekt:
SO 401 - Veřejné osvětlení chodníku

Místo:	Karviná	Datum:	9. 9. 2021
Zadavatel:	Statutární město Karviná	Projektant:	ŠNAPKA SLUŽBY s.r.o.
Uchazeč:	JUBAR PLUS CZ, s.r.o.	Zpracovatel:	Ing. Ivan Šnapka

Kód dílu - Popis	Cena celkem [CZK]
Náklady ze soupisu prací	**1 547 375,33**
HSV - Práce a dodávky HSV	1 547 375,33
1 - Zemní práce	1 547 375,33
3 - Svislé a kompletní konstrukce	24 833,70
4 - Vodorovné konstrukce	4 319,76
742 - Elektroinstalace - slaboproud	9 557,10
21-M - Elektromontáže	1 446 980,00

SOUPIS PRACÍ

Stavba:
Výstavba chodníku na ul. Polské v Karviné-Ráji
Objekt:
SO 401 - Veřejné osvětlení chodníku

Místo:	Karviná	Datum:	9. 9. 2021
Zadavatel:	Statutární město Karviná	Projektant:	ŠNAPKA SLUŽBY s.r.o.
Uchazeč:	JUBAR PLUS CZ, s.r.o.	Zpracovatel:	Ing. Ivan Šnapka

PČ	Typ	Kód	Popis	MJ	Množství	J.cena [CZK]	Cena celkem [CZK]
Náklady soupisu celkem							**1 547 375,33**
	D	HSV	Práce a dodávky HSV				1 547 375,33
	D	1	Zemní práce				1 547 375,33
36	K	131201101	Hloubení jam nezapažených v hornině tř. 3 objemu do 100 m3	m3	4,752	238,00	1 130,98
	VV		3*1,2*1,2*1,1		4,752		
37	K	131201109	Příplatek za lepivost u hloubení jam nezapažených v hornině tř. 3	m3	4,752	20,20	95,99
	VV		3*1,2*1,2*1,1		4,752		
4	K	132201101	Hloubení rýh š do 600 mm v hornině tř. 3 objemu do 100 m3	m3	54,120	566,00	30 631,92
	VV		123*0,4*1,1		54,120		
5	K	132201109	Příplatek za lepivost k hloubení rýh š do 600 mm v hornině tř. 3	m3	54,120	161,00	8 713,32
	VV		123*0,4*1,1		54,120		
7	K	167101101	Nakládání výkopku z hornin tř. 1 až 4 do 100 m3	m3	43,680	160,00	6 988,80
	VV		4,32+39,36		43,680		
8	K	171201201	Uložení sypaniny na skládky	m3	43,680	14,90	650,83
	VV		4,32+39,36		43,680		
9	K	175101201	Obsypání objektu nad přilehlým původním terénem sypaninou bez prohození, uloženou do 3 m	m3	4,920	516,00	2 538,72
	VV		123*0,4*0,1		4,920		
10	*M*	*583312000*	*štěrkopísek netříděný zásypový materiál*	*t*	*8,856*	*218,00*	*1 930,61*
	VV		4,92*1,8		8,856		
11	K	175101209	Příplatek k obsypání objektu za ruční prohození sypaniny, uložené do 3 m	m3	4,920	201,00	988,92
38	K	175151101	Obsypání potrubí strojně sypaninou bez prohození, uloženou do 3 m	m3	44,280	181,00	8 014,68
	VV		123*0,4*0,9		44,280		
	D	3	Svislé a kompletní konstrukce				24 833,70
15	K	388995211	Chránička kabelů z trub HDPE,Kopoflex v římse DN 75-80	m	246,000	52,00	12 792,00
	VV		123*2		246,000		
16	K	388995213R	D+M PVE krycí fólie	m	123,000	97,90	12 041,70
	D	4	Vodorovné konstrukce				4 319,76
17	K	451572111	Lože pod potrubí otevřený výkop z kameniva drobného těženého	m3	4,920	878,00	4 319,76
	VV		123*0,4*0,1		4,920		
	D	742	Elektroinstalace - slaboproud				9 557,10
23	K	742110001R	Montáž zemního vodiče	m	123,000	36,70	4 514,10
	VV		123		123,000		
24	*M*	*345710200R*	*Zemní vodič*	*m*	*123,000*	*41,00*	*5 043,00*
	D	21-M	Elektromontáže				1 446 980,00
25	K	210040011	Montáž sloupů nn ocelových trubkových jednoduchých do 12 m	kus	3,000	1 570,00	4 710,00
26	*M*	*316740670R*	*stožár osvětlovací K 6 - 133/89/60 žárově zinkovaný - 6 m*	*kus*	*3,000*	*8 695,00*	*26 085,00*
27	K	210040041R	Montáž patek železobetonových na sloup ocelový	kus	3,000	749,00	2 247,00
28	*M*	*592617610R*	*Patka ŽB včetně bednění (plast)*	*kus*	*3,000*	*3 065,00*	*9 195,00*
29	K	210040094R	Montáž konzol a svítidel sloupových jednoduchých na ocelový sloup	kus	3,000	350,00	1 050,00
30	*M*	*311104360R*	*Výložník jednoduchý se svítidlem LED 100 W*	*kus*	*3,000*	*8 995,00*	*26 985,00*
31	K	210040099R	Příplatek za zesílený ochranný nátěr sloupu do h=2,5 m	kus	3,000	1 990,00	5 970,00
32	K	210040402R	Dodávka a montáž pojistkové skříně SS100 vč. výzbroje	kus	2,000	63,10	126,20

PČ	Typ	Kód	Popis	MJ	Množství	J.cena [CZK]	Cena celkem [CZK]
33	K	210040501R	Montáž vodičů nn do 70 mm2	m	123,000	9 020,00	1 109 460,00
34	*M*	*341110800R*	*kabel CYKY 4x16 mm2*	*m*	*135,300*	*92,00*	*12 447,60*
	VV		123*1,1		135,300		
39	K	210040501R	Montáž vodičů nn do 70 mm2	m	27,000	9 020,00	243 540,00
41	*M*	*341103120R*	*kabel CYKY 3x2,5 mm2*	*m*	*30,000*	*15,00*	*450,00*
35	K	210040511R	Připojení nového VO na stávající rozvody	komple t	2,000	55,10	110,20
42	K	210040512R	Revize elektro	komple t	1,000	104,00	104,00
43	K	210040513R	Měření osvětlenosti	komple t	1,000	4 500,00	4 500,00

KRYCÍ LIST SOUPISU PRACÍ

Stavba:
Výstavba chodníku na ul. Polské v Karviné-Ráji
Objekt:
SO 402 - Veřejné osvětlení přechodů

KSO:		CC-CZ:	
Místo:	Karviná	Datum:	9. 9. 2021
Zadavatel:		IČ:	00297534
Statutární město Karviná		DIČ:	
Uchazeč:		IČ:	04915712
JUBAR PLUS CZ, s.r.o.		DIČ:	CZ04915712
Projektant:		IČ:	27858782
ŠNAPKA SLUŽBY s.r.o.		DIČ:	
Zpracovatel:		IČ:	
Ing. Ivan Šnapka		DIČ:	

Poznámka:

Cena bez DPH **783 846,92**

	Základ daně	Sazba daně	Výše daně
DPH základní	783 846,92	21,00%	164 607,85
snížená	0,00	15,00%	0,00

Cena s DPH v **CZK** **948 454,77**

Projektant	Zpracovatel
Datum a podpis: Razítko	Datum a podpis: Razítko
Objednavatel	**Uchazeč**
Datum a podpis: Razítko	Datum a podpis: Razítko

REKAPITULACE ČLENĚNÍ SOUPISU PRACÍ

Stavba:
Výstavba chodníku na ul. Polské v Karviné-Ráji
Objekt:
SO 402 - Veřejné osvětlení přechodů

Místo:	Karviná	Datum:	9. 9. 2021
Zadavatel:	Statutární město Karviná	Projektant:	ŠNAPKA SLUŽBY s.r.o.
Uchazeč:	JUBAR PLUS CZ, s.r.o.	Zpracovatel:	Ing. Ivan Šnapka

Kód dílu - Popis	Cena celkem [CZK]
Náklady ze soupisu prací	**783 846,92**
HSV - Práce a dodávky HSV	783 846,92
1 - Zemní práce	783 846,92
3 - Svislé a kompletní konstrukce	1 229,18
4 - Vodorovné konstrukce	287,98
742 - Elektroinstalace - slaboproud	3 030,72
21-M - Elektromontáže	732 700,08

SOUPIS PRACÍ

Stavba:
Výstavba chodníku na ul. Polské v Karviné-Ráji
Objekt:
SO 402 - Veřejné osvětlení přechodů

Místo:	Karviná	Datum:	9. 9. 2021
Zadavatel:	Statutární město Karviná	Projektant:	ŠNAPKA SLUŽBY s.r.o.
Uchazeč:	JUBAR PLUS CZ, s.r.o.	Zpracovatel:	Ing. Ivan Šnapka

PČ	Typ	Kód	Popis	MJ	Množství	J.cena [CZK]	Cena celkem [CZK]
Náklady soupisu celkem							**783 846,92**
	D	HSV	Práce a dodávky HSV				783 846,92
	D	1	Zemní práce				783 846,92
1	K	131201101	Hloubení jam nezapažených v hornině tř. 3 objemu do 100 m3	m3	3,168	238,00	753,98
	VV		1,2*1,2*1,1*2		3,168		
2	K	131201109	Příplatek za lepivost u hloubení jam nezapažených v hornině tř. 3	m3	3,168	20,20	63,99
	VV		1,2*1,2*1,1*2		3,168		
3	K	132201101	Hloubení rýh š do 600 mm v hornině tř. 3 objemu do 100 m3	m3	3,608	566,00	2 042,13
	VV		8,2*0,4*1,1		3,608		
4	K	132201109	Příplatek za lepivost k hloubení rýh š do 600 mm v hornině tř. 3	m3	3,608	161,00	580,89
	VV		8,2*0,4*1,1		3,608		
26	K	141009901R	Startovací a cílové jámy protlaků - výkop+ zpětný zásyp	m3	13,500	395,00	5 332,50
	VV		1,5*1,5*1,5*4		13,500		
29	K	141721112	Řízený zemní protlak hloubky do 6 m vnějšího průměru do 90 mm v hornině tř 1 až 4	m	19,000	726,00	13 794,00
	VV		9,6+9,4		19,000		
30	*M*	*286102000*	*trubka PVC tlaková PN 10 hrdlovaná vodovodní DN 80 D 90 x 4,3 x 6000 mm*	*kus*	*19,000*	*1 158,00*	*22 002,00*
5	K	167101101	Nakládání výkopku z hornin tř. 1 až 4 do 100 m3	m3	6,776	160,00	1 084,16
	VV		1,2*1,2*1,1*2		3,168		
	VV		8,2*0,4*1,1		3,608		
	VV		Součet		6,776		
6	K	171201201	Uložení sypaniny na skládky	m3	3,168	14,90	47,20
	VV		6,776-2,952-0,328*2		3,168		
7	K	175101201	Obsypání objektu nad přilehlým původním terénem sypaninou bez prohození, uloženou do 3 m	m3	0,328	516,00	169,25
	VV		8,2*0,4*0,1		0,328		
8	*M*	*583312000*	*štěrkopísek netříděný zásypový materiál*	*t*	*0,590*	*218,00*	*128,62*
	VV		0,328*1,8		0,590		
9	K	175101209	Příplatek k obsypání objektu za ruční prohození sypaniny, uložené do 3 m	m3	0,328	201,00	65,93
	VV		8,2*0,4*0,1		0,328		
31	K	175151101	Obsypání potrubí strojně sypaninou bez prohození, uloženou do 3 m	m3	2,952	181,00	534,31
	VV		8,2*0,4*0,9		2,952		
	D	3	Svislé a kompletní konstrukce				1 229,18
10	K	388995211	Chránička kabelů z trub HDPE,Kopoflex v římse DN 75-80	m	8,200	52,00	426,40
	VV		8,2		8,200		
11	K	388995213R	D+M PVE krycí fólie	m	8,200	97,90	802,78
	VV		8,2		8,200		
	D	4	Vodorovné konstrukce				287,98
12	K	451572111	Lože pod potrubí otevřený výkop z kameniva drobného těženého	m3	0,328	878,00	287,98
	VV		8,2*0,4*0,1		0,328		
	D	742	Elektroinstalace - slaboproud				3 030,72
13	K	742110001R	Montáž zemního vodiče	m	26,400	36,70	968,88
	VV		8,2+7,6+10,6		26,400		
14	*M*	*345710200R*	*Zemní vodič*	*m*	*29,040*	*71,00*	*2 061,84*
	VV		26,4*1,1		29,040		
	D	21-M	Elektromontáže				732 700,08

PČ	Typ	Kód	Popis	MJ	Množství	J.cena [CZK]	Cena celkem [CZK]
15	K	210040011	Montáž sloupů nn ocelových trubkových jednoduchých do 12 m	kus	2,000	1 570,00	3 140,00
16	*M*	*316740670R*	*stožár osvětlovací K 6 - 133/89/60 žárově zinkovaný - 6 m*	*kus*	*2,000*	*7 290,00*	*14 580,00*
17	K	210040041R	Montáž patek železobetonových na sloup ocelový	kus	2,000	749,00	1 498,00
18	*M*	*592617610R*	*Patka ŽB včetně bednění (plast)*	*kus*	*2,000*	*3 065,00*	*6 130,00*
19	K	210040094R	Montáž konzol a svítidel sloupových jednoduchých na ocelový nebo betonový sloup	kus	4,000	350,00	1 400,00
20	*M*	*311104360R*	*Výložník jednoduchý 2,5 m se svítidlem asym. 150 W*	*kus*	*4,000*	*9 950,00*	*39 800,00*
21	K	210040099R	Příplatek za zesílený ochranný nátěr sloupu do h=2,5 m	kus	2,000	1 990,00	3 980,00
22	K	210040402R	Dodávka a montáž pojistkové skříně SS100 vč. výzbroje	kus	2,000	63,10	126,20
23	K	210040501R	Montáž vodičů nn do 70 mm2	m	36,400	9 020,00	328 328,00
	VV		8,2+7,6+5+10,6+5		36,400		
24	*M*	*341110800R*	*kabel CYKY 4x16 mm2*	*m*	*40,040*	*92,00*	*3 683,68*
	VV		36,4*1,1		40,040		
35	K	210040501R	Montáž vodičů nn do 70 mm2	m	36,000	9 020,00	324 720,00
36	*M*	*341102900R*	*kabel CYKY 3x2,5 mm2*	*m*	*40,000*	*15,00*	*600,00*
25	K	210040511R	Připojení nového VO na stávající rozvody	kompl	2,000	55,10	110,20
37	K	210040512R	Revize elektro	kompl	1,000	104,00	104,00
38	K	210040513R	Měření osvětlenosti	kompl	1,000	4 500,00	4 500,00

KRYCÍ LIST SOUPISU PRACÍ

Stavba:
Výstavba chodníku na ul. Polské v Karviné-Ráji
Objekt:
VRN - Vedlejší rozpočtové náklady

KSO:		CC-CZ:	
Místo:	Karviná	Datum:	9. 9. 2021
Zadavatel:		IČ:	00297534
Statutární město Karviná		DIČ:	
Uchazeč:		IČ:	04915712
JUBAR PLUS CZ, s.r.o.		DIČ:	CZ04915712
Projektant:		IČ:	27858782
ŠNAPKA SLUŽBY s.r.o.		DIČ:	
Zpracovatel:		IČ:	
Ing. Ivan Šnapka		DIČ:	

Poznámka:

Cena bez DPH			**56 603,00**
	Základ daně	Sazba daně	Výše daně
DPH základní	56 603,00	21,00%	11 886,63
snížená	0,00	15,00%	0,00
Cena s DPH		v CZK	**68 489,63**

Projektant		**Zpracovatel**	
Datum a podpis:	Razítko	Datum a podpis:	Razítko
Objednavatel		**Uchazeč**	
Datum a podpis:	Razítko	Datum a podpis:	Razítko

REKAPITULACE ČLENĚNÍ SOUPISU PRACÍ

Stavba:
Výstavba chodníku na ul. Polské v Karviné-Ráji
Objekt:
VRN - Vedlejší rozpočtové náklady

Místo:	Karviná	Datum:	9. 9. 2021
Zadavatel:	Statutární město Karviná	Projektant:	ŠNAPKA SLUŽBY s.r.o.
Uchazeč:	JUBAR PLUS CZ, s.r.o.	Zpracovatel:	Ing. Ivan Šnapka

Kód dílu - Popis	Cena celkem [CZK]
Náklady ze soupisu prací	**56 603,00**
VRN - Vedlejší rozpočtové náklady	56 603,00
VRN1 - Průzkumné, geodetické a projektové práce	50 000,00
VRN3 - Zařízení staveniště	6 502,00
VRN5 - Finanční náklady	1,00
VRN7 - Provozní vlivy	100,00

SOUPIS PRACÍ

Stavba:
Výstavba chodníku na ul. Polské v Karviné-Ráji
Objekt:
VRN - Vedlejší rozpočtové náklady

Místo:	Karviná	Datum:	9. 9. 2021
Zadavatel:	Statutární město Karviná	Projektant:	ŠNAPKA SLUŽBY s.r.o.
Uchazeč:	JUBAR PLUS CZ, s.r.o.	Zpracovatel:	Ing. Ivan Šnapka

PČ	Typ	Kód	Popis	MJ	Množství	J.cena [CZK]	Cena celkem [CZK]
Náklady soupisu celkem							**56 603,00**
	D	VRN	Vedlejší rozpočtové náklady				56 603,00
	D	VRN1	Průzkumné, geodetické a projektové práce				50 000,00
1	K	012203000	Geodetické práce při provádění stavby	soubor	1,000	10 000,00	10 000,00
2	K	012303000	Geodetické práce po výstavbě	soubor	1,000	20 000,00	20 000,00
3	K	013002000	Projektové práce-dok.skut.prov.stavby	soubor	1,000	20 000,00	20 000,00
	D	VRN3	Zařízení staveniště				6 502,00
4	K	031203000	Terénní úpravy pro zařízení staveniště	soubor	1,000	1 000,00	1 000,00
5	K	032103000	Náklady na stavební buňky	soubor	1,000	1 000,00	1 000,00
6	K	032903000	Náklady na provoz a údržbu vybavení staveniště	soubor	1,000	1,00	1,00
7	K	033203000	Energie pro zařízení staveniště	soubor	1,000	1,00	1,00
8	K	034503000	Informační tabule na staveništi	soubor	1,000	3 500,00	3 500,00
9	K	039103000	Rozebrání, bourání a odvoz zařízení staveniště	soubor	1,000	1 000,00	1 000,00
	D	VRN5	Finanční náklady				1,00
10	K	051303000	Pojištění staveniště	soubor	1,000	1,00	1,00
	D	VRN7	Provozní vlivy				100,00
11	K	070001000	Provozní vlivy	soubor	1,000	100,00	100,00

Příloha č. 1. k usnesení RM Karviné č.3253

Příloha č. 1 k usnesení

Poř. číslo	Jméno a příjmení, rok nar.	Návrh na uzavření NS k obecnímu bytu, kvalita bytu,	Velikost bytu	Nájem od	Výše nájemného v Kč za m^2
1.	**********	Karviná-Ráj, ul. Božkova, č. p. 542/č. b. 2, standard	0+1	15.06.2022	75,00
2.	**********	Karviná-Ráj, ul. Božkova, č. p. 542/č. b. 18, standard	1+2	15.06.2022	75,00
3.	**********	Karviná-Hranice, ul. Žižkova, č. p. 2802/č. b. 37, standard	1+1	15.06.2022	75,00

Příloha č. 2. k usnesení RM Karviné č.3253

Příloha č. 2 k usnesení

Neuzavřené nájemní smlouvy		
Jméno a příjmení, rok nar.	**Žádost na uzavření NS k obecnímu bytu, kvalita bytu,**	**Velikost bytu**
**********	Karviná-Ráj, ul. Božkova, č. p. 542/č. b. 2	0+1
**********	Karviná-Ráj, ul. Božkova, č. p. 542/č. b. 18	1+2
**********	Karviná-Ráj, ul. Božkova, č. p. 542/č. b. 18	1+2
********** **********	Karviná-Ráj, ul. Božkova, č. p. 542/č. b. 18	1+2
**********	Karviná-Ráj, ul. Božkova, č. p. 542/č. b. 18 Karviná-Hranice, ul. Žižkova, č. p. 2802/č. b. 37	1+2 1+1
**********	Karviná-Ráj, ul. Božkova, č. p. 542/č. b. 18	1+2
**********	Karviná-Ráj, ul. Božkova, č. p. 542/č. b. 18	1+2
**********	Karviná-Hranice, ul. Žižkova, č. p. 2802/č. b. 37	1+1
**********	Karviná-Hranice, ul. Žižkova, č. p. 2802/č. b. 37 Karviná-Mizerov, ul. Kpt. Jaroše, č. p. 2172/č. b. 10	1+1 1+1
**********	Karviná-Hranice, ul. Žižkova, č. p. 2802/č. b. 37 Karviná-Mizerov, ul. Kpt. Jaroše, č. p. 2172/č. b. 10	1+1 1+1

Příloha č. 1. k usnesení RM Karviné č.3254

Příloha

Příloha č. 1 k usnesení

Soupis majetku

Podskupina 28/0000 a 902/0000

Inv. číslo	Majetek	Ks	Pořizovací cena	Cena celkem	Rok zař.	Důvod vyřazení
629,630/1, 631,632	Jízdní kolo SPYDER-MP	4	16.886,00	67.544,00	2004	Dle posudku, oprava nerentabilní, rezavé komponenty, nebezpečné pro užívání, hrozí nebezpečí úrazu. Nutnost odstranění nápisů-finančně náročné.
846/2	Cyklotrenažer Insportline KAPARA	1	14.990,00	14.990,00	2009	Dle posudku, koroze, silné opotřebení částí stroje, stroj je celkově nefunkční, hrozí nebezpečí úrazu, oprava nerentabilní.
109152-109160	Policejní kamera FULL HD-PD77R-voděodolná	9	6.497,70	58.479,30	2015	Dle posudku, neopravitelná závada procesoru, na zařízení se již záruka nevztahuje, oprava není ekonomicky výhodná a převyšuje cenu nového zařízení.
110914-110923	Policejní kamera FULL HD-PD77R-voděodolná	10	6.500,00	65.000,00	2016	Dle posudku, neopravitelná závada procesoru, na zařízení se již záruka nevztahuje, oprava není ekonomicky výhodná a převyšuje cenu nového zařízení.
117850-117870	Policejní kamera FULL HD-PD77R-voděodolná	21	6.655,00	139.755,00	2018	Dle posudku, neopravitelná závada procesoru, na zařízení se již záruka nevztahuje, oprava není ekonomicky výhodná a převyšuje cenu nového zařízení.
113588	Kamera PD77G-policejní FULL HD-voděodolná	1	6.800,28	6.800,28	2016	Dle posudku, neopravitelná závada procesoru, na zařízení se již záruka nevztahuje, cena opravy převyšuje cenu nového zařízení.
125445	Policejní FULL HD KameraPK50-voděodolná	1	5.000,00	5.000,00	2021	Dle posudku, kamera neopravitelná.
111879	Pracovní kancelářská židle YORK zelená	1	5.040,00	5.040,00	2010	Rozbitá, nefunkční píst, neopravitelné, hrozí nebezpečí úrazu.
111887	Kancelářské křeslo NONSTOP černé	1	9.600,00	9.600,00	2010	Rozbité, nefunkční píst, neopravitelné, hrozí nebezpečí úrazu.
109163	Kamera do auta FULL HD E08 –GPS - černá	1	3.400,10	3.400,10	2015	Dle posudku, nefunkční, vadná napájecí část, nefunkční zaostřování. Oprava nerentabilní.
110499	Skartovačka REXEL Alpha X	1	1.170,07	1.170,07	2015	Dle posudku, nefunkční, vadné vinutí motoru. Oprava nerentabilní.
111971	Laminátor DSB-SoGood 230 A4	1	2.952,40	2.952,40	2016	Dle posudku, nefunkční, vadný vnitřní napájecí zdroj. Oprava nerentabilní.
120786	Varná konvice 1,5 lt, červená	1	459,00	459,00	2019	Dle posudku, nefunkční, vadná topná spirála. Oprava nerentabilní.
118049	Mikrovlnná trouba DAEWOO KOR	1	2.363,00	2.363,00	2018	Dle posudku, nefunkční, vadný magnetron a VN transformátor. Oprava nerentabilní.

116121	Vodítko Flexi 5m	1	500,00	500,00	2017	Silně opotřebené, nefunkční, rozkousané
109348-109349	Čtečka Minimax II	2	4.699,00	9.398,00	2015	Dle posudku, nefunkční, vadná čtečka. Oprava nerentabilní.
110478-110482	Čtečka na psy Minimax II	5	4.578,00	22.890,00	2015	Dle posudku, nefunkční, vadný napájecí zdroj, čtečka. Oprava nerentabilní.
104276-104278	Přepravka 92x64x66	3	3.080,00	9.240,00	2012	Silně opotřebené, nefunkční, rozkousané, rozlámané. Nebezpečné pro další používání. Pořízeno z nadačního příspěvku OKD číslo 140110012. Projekt ukončen 21.04.2015. Udržitelnost projektu dle smlouvy 5 let.
7228/1	Radiopřehrávač	1	1.490,00	1.490,00	1995	Dle posudku, nefunkční, vadný zesilovač, oprava nerentabilní.
9471/1	Sada plochých dlát	1	525,00	525,00	2000	Silně opotřebená, poškozená, nebezpečná pro užívání
9698	Řezačka A4 KW trio 360	1	2.725,00	2.725,00	2008	Silně opotřebená, poškozená, prasklý kryt, nebezpečná pro užívání
11058	Raznice s čísly 5 mm	1	350,00	350,00	2002	Silně opotřebená, poškozená, nevhodná pro další užívání
10121	Mikrovlnka DeLonghi	1	2.279,00	2.279,00	2011	Dle posudku, nefunkční, vadný magnetron a VN transformátor, oprava nerentabilní.
116094-119097, 116100-116103, 116105,116107, 116109	Konferenční židle Imperia černá	11	576,00	6.336,00	2010	Rozbité, nefunkční několikrát opravované, hrozí nebezpečí úrazu.
CELKEM				**438.286,15**		

ODBORNÝ PODNIK PRO NAKLÁDÁNÍ S ODPADY
DEPOS Horní Suchá a.s.
Depos Horní Suchá, a. s.
Horní Suchá,Solecká 1/1321
PSČ 735 35
CERTIFIKAČNÍ ORGÁN č. 3046 CERTIFIKAČNÍ ORGÁN č. 3002
CERTIFIKOVANÝ SYSTÉM ITC CERTIFIED SYSTEM
ČSN EN ISO 14001 ČSN EN ISO 9001

V Horní Suché 28.4.2022

Pozvánka

Představenstvo Depos Horní Suchá, a.s. se sídlem 735 35 Horní Suchá, ul. Solecká 1/1321, svolává valnou hromadu akcionářů, která se bude konat dne **3. června 2022 v 9 h** v sídle společnosti. Rozhodný den k účasti je 27. květen 2022. Lhůta pro podání návrhů či protinávrhů akcionáře dle § 361 Zákona o obchodních korporacích je 5 dní před rozhodným dnem.

Program jednání:

1. Zahájení
2. Volba orgánů valné hromady
3. Zpráva představenstva o činnosti a stavu majetku společnosti, podnikatelský záměr r. 2022
4. Zpráva o kontrolní činnosti dozorčí rady včetně zprávy auditora
5. Schválení roční účetní závěrky, rozdělení zisku
6. Schválení auditora pro rok 2022
7. Odvolání členů představenstva a dozorčí rady, volba členů představenstva a dozorčí rady.
8. Závěr

S pozdravem

[redacted]

Mgr. Bc. Martin Polášek
předseda představenstva

Přílohy
Účetní závěrka
Návrh rozdělení dosaženého zisku
Návrh na usnesení – důvodová zpráva
Návrh akcionáře AWT Rekultivace a.s.

Depos Horní Suchá, a.s.
Solecká 1 /1321 -2-
735 35 HORNÍ SUCHÁ