






INFORMACE O ÚZEMÍ

-  HRANICE ŘEŠENÉHO ÚZEMÍ
-  LOKALITA ZMĚNY





**ZÁSADY ÚZEMNÍHO ROZVOJE MORAVSKOSLEZSKÉHO KRAJE
JEVY NAVRHOVANÉ**

PLOCHY A KORIDORY




DOPRAVNÍ INFRASTRUKTURA

-  SILNIČNÍ DOPRAVA
-  ŽELEZNIČNÍ DOPRAVA
-  VYSOKORYCHLOSTNÍ TRÁŤ

TECHNICKÁ INFRASTRUKTURA

-  ELEKTROENERGETIKA
-  VÝZNAMNÝ ENERGETICKÝ ZDROJ
-  PLYNOENERGETIKA
-  TEPELNÝ NAPAJEČ

ÚZEMNÍ SYSTÉM EKOLOGICKÉ STABILITY

-  NADREGIONÁLNÍ BIODIVERZITA (NRBK)
-  REGIONÁLNÍ BIOCENTRUM (RBC)
-  REGIONÁLNÍ BIODIVERZITA (RBK)

OSTATNÍ

-  PLOCHA PRO EKONOMICKÉ AKTIVITY

PLOCHY A KORIDORY ÚZEMNÍCH REZERV

DOPRAVNÍ INFRASTRUKTURA

-  LEHKÁ KOLEJOVÁ DOPRAVA

KÓDOVÉ OZNAČENÍ PLOCH A KORIDORŮ, ÚZEMNÍCH REZERV A ÚSES

PLOCHY A KORIDORY

- D84** SILNIČNÍ DOPRAVA
- DZ14** ŽELEZNIČNÍ DOPRAVA
- D507a** VYSOKORYCHLOSTNÍ TRÁŤ
- DR4** OSTATNÍ DOPRAVA
- EZ9 E2** ELEKTROENERGETIKA
- P22** PLYNOENERGETIKA
- T1** OSTATNÍ TECHNICKÁ INFRASTRUKTURA
- RPZ1** PLOCHA PRO EKONOMICKÉ AKTIVITY
- ÚZEMNÍ SYSTÉM EKOLOGICKÉ STABILITY (ÚSES)**
- K98 MH** NADREGIONÁLNÍ BIODIVERZITA
- 209** REGIONÁLNÍ BIOCENTRUM, REGIONÁLNÍ BIODIVERZITA

ZMĚNA Č. 7 ÚZEMNÍHO PLÁNU KARVINÁ

ODŮVODNĚNÍ – GRAFICKÁ ČÁST


NAVŘH PRO OPAKOVANÉ VEŘEJNÉ PROJEDNÁNÍ

Objednatel:	Statutární město Karviná
Pořizovatel:	Magistrát města Karviné
Zhotovitel:	Institut regionálních informací, s.r.o.
Hlavní projektant:	Ing. arch. Michal Hadlač
Číslo autorizace:	03 497
Projekční tým:	Mgr. Vladimíra Macurová Mgr. Radmila Hadlačová Ing. Milada Májska, Ph.D. Mgr. Jakub Kura



Otisk autorizačního razítka

VÝKRES ŠIRŠÍCH VZTAHŮ

 1 : 50 000 **II.2**

VĚCNÝ OBSAH: ÚPLNÉ ZNĚNÍ ZŮR MSK PO VYDÁNÍ AKTUALIZACE Č. 1, 2A, 2B, 3, 4, 5, 6, 7, 8A A 8B (PRÁVNÍ STAV)
PODKLAD: ZM 50, © ČUZK